



АДМИНИСТРАЦИЯ  
ДОБРЯНСКОГО МУНИЦИПАЛЬНОГО РАЙОНА  
ПЕРМСКОГО КРАЯ

ПОСТАНОВЛЕНИЕ

27.12.2019

№ 2191

г.Добрянка

**Об установлении публичного  
сервитута**

В соответствии со статьей 23, главой V.7 Земельного кодекса Российской Федерации, статьей 3.3, частью 4 статьи 3.6 Федерального закона Российской Федерации от 25 октября 2001 г. № 137-ФЗ «О введении в действие Земельного кодекса Российской Федерации», Постановлением Правительства Российской Федерации от 24 февраля 2009 г. № 160 «О порядке установления охранных зон объектов электросетевого хозяйства и особых условий использования земельных участков, расположенных в границах таких зон», Законом Пермского края от 25 марта 2019 г. № 369-ПК «Об образовании нового муниципального образования Добрянский городской округ», статьей 50 Устава Добрянского муниципального района, рассмотрев представленные документы, ходатайство об установлении публичного сервитута от 14 августа 2019 г. № 265-01-01-75-2579 открытого акционерного общества «Межрегиональная распределительная сетевая компания Урала», учитывая отсутствие заявлений иных правообладателей земельных участков в период публикации сообщения о возможном установлении публичного сервитута от 09 сентября 2019 г. № 21/2019,

администрация района ПОСТАНОВЛЯЕТ:

1. Утвердить границы публичного сервитута на земли, находящиеся в государственной собственности, общей площадью 2609 кв. м, согласно схеме расположения границ публичного сервитута.

2. Установить публичный сервитут на основании ходатайства открытого акционерного общества «Межрегиональная распределительная сетевая компания Урала» (620026, Свердловская обл., г. Екатеринбург, ул. Мамина-Сибиряка, д. 140, ОГРН 1056604000970, ИНН 6671163413), общей площадью 2609 кв. м, на земли, находящиеся в государственной собственности, расположенные в кадастровом квартале 59:18:1860101, по адресу: Пермский край, Добрянский городской округ, вблизи д. Аничкино, для подключения (технического присоединения) к сетям инженерно-технического обеспечения «Строительство СТП-25/10/0,4 кВ с трансформатором мощностью 25 кВА, строительство ВЛ 10 кВ с ПРВТ, ВЛ 0,4 кВ для электроснабжения объекта для ведения крестьянского (фермерского) хозяйства по адресу: Пермский край,

Добрянский район, Перемское с/п, вблизи д. Аничкино (4500051926)», сроком на 49 лет.

3. Открытому акционерному обществу «Межрегиональная распределительная сетевая компания Урала» в установленном законом порядке обеспечить:

3.1 проведение работ при осуществлении деятельности, для обеспечения которой устанавливается публичный сервитут, в отношении земель, находящихся в государственной собственности, площадью 2609 кв. м, в срок 1 месяц;

3.2 после прекращения действия публичного сервитута привести земли, обремененные публичным сервитутом, в состояние, пригодное для их использования в срок не позднее, чем три месяца после завершения деятельности, для обеспечения которой установлен публичный сервитут.

4. Открытое акционерное общество «Межрегиональная распределительная сетевая компания Урала» вправе:

4.1 приступить к осуществлению публичного сервитута на землях, находящихся в государственной собственности, площадью 2609 кв. м, со дня внесения сведений о публичном сервитуте в Единый государственный реестр недвижимости;

4.2 в установленных границах публичного сервитута осуществлять, в соответствии с требованиями законодательства Российской Федерации, деятельность, для обеспечения которой установлен публичный сервитут;

4.3 до окончания срока публичного сервитута обратиться с ходатайством об установлении публичного сервитута на новый срок.

5. Муниципальному казенному учреждению «Управление имущественных и земельных отношений администрации Добрянского муниципального района Пермского края» в установленном законом порядке обеспечить:

5.1 опубликование настоящего постановления в порядке, установленном для официального опубликования (обнародования) муниципальных правовых актов Добрянского городского округа;

5.2 направление копии настоящего постановления в федеральный орган исполнительной власти, уполномоченный Правительством Российской Федерации на осуществление государственного кадастрового учета, государственной регистрации прав, ведение Единого государственного реестра недвижимости и предоставление сведений, содержащихся в Едином государственном реестре недвижимости, заявителю.

6. Контроль за исполнением постановления возложить на первого заместителя главы муниципального района.

Временно исполняющий полномочия  
главы муниципального района -  
главы администрации Добрянского  
муниципального района



Н.Н. Поздеев

## Схема расположения границ публичного сервитута

Объект: "Строительство СТП-25/10/0,4 кВ с трансформатором мощностью 25 кВА, строительство ВЛ 10 кВ с ПРВТ, ВЛ 0,4 кВ для электроснабжения объекта для ведения крестьянского (фермерского) хозяйства по адресу: Пермский край, Добрянский район, Перемское с/п, вблизи д. Аничкино (4500051926)"

Местоположение: Пермский край, Добрянский район, Перемское с/п, вблизи д. Аничкино

Площадь публичного сервитута 2609 кв.м.

**УТВЕРЖДЕНА**  
постановлением администрации  
Добрянского муниципального района  
от 22.12.2019 № 2197



Масштаб 1:2000

### Каталог координат в системе МСК-59:






:ЗУ1(1)		
№ точки	X	Y
1	597469,93	2262465,96
2	597463,25	2262481,58
3	597445,41	2262523,04
4	597423,71	2262573,43
5	597401,87	2262624,06
6	597362,25	2262715,93
7	597358,05	2262725,47
8	597357,55	2262725,47
9	597353,11	2262726,27
10	597358,65	2262714,23
11	597398,26	2262622,35
12	597441,80	2262521,34
13	597459,58	2262480,00
14	597466,17	2262464,36

:ЗУ1(2)		
№ точки	X	Y
15	597352,95	2262737,02
16	597346,14	2262752,48
17	597327,35	2262791,92
18	597509,28	2263004,09
19	597483,19	2263017,80
20	597481,47	2263014,17
21	597503,00	2263002,86
22	597322,63	2262792,58
23	597346,48	2262740,71

Графическое описание местоположения границ публичного сервитута:

от точки 1 до точки 7 земли общего пользования  
от точки 7 до точки 9 участок КН 59:18:0000000:15724  
от точки 9 до точки 1 земли общего пользования  
от точки 15 до точки 19 земли общего пользования  
от точки 19 до точки 20 участок КН 59:18:1860101:28  
от точки 20 до точки 23 земли общего пользования  
от точки 23 до точки 15 участок КН 59:18:0000000:15724

#### Условные обозначения:

:ЗУ1	- условный номер земельного участка
	- граница публичного сервитута
	- существующая часть границы, имеющиеся в ГКН сведения о которой достаточны для определения ее местоположения
:15724	- номер земельного участка в кадастровом квартале
59:18:1860101	- номер кадастрового квартала
	- граница кадастрового квартала
	- проектируемая воздушная линия
	- поворотная точка