



АДМИНИСТРАЦИЯ
ДОБРЯНСКОГО ГОРОДСКОГО ОКРУГА

ПОСТАНОВЛЕНИЕ

06.02.2020

№ 161

г.Добрянка

Об установлении публичного сервитута

В соответствии со статьей 23, главой V.7 Земельного кодекса Российской Федерации, статьей 3.3, частью 4 статьи 3.6 Федерального закона Российской Федерации от 25 октября 2001 г. № 137-ФЗ «О введении в действие Земельного кодекса Российской Федерации», Постановлением Правительства Российской Федерации от 24 февраля 2009 г. № 160 «О порядке установления охранных зон объектов электросетевого хозяйства и особых условий использования земельных участков, расположенных в границах таких зон», Законом Пермского края от 25 марта 2019 г. № 369-ПК «Об образовании нового муниципального образования Добрянский городской округ», рассмотрев представленные документы, ходатайство об установлении публичного сервитута от 18 декабря 2019 г. № 265-01-01-75-4476 открытого акционерного общества «Межрегиональная распределительная сетевая компания Урала», учитывая отсутствие заявлений иных правообладателей земельных участков в период публикации сообщения о возможном установлении публичного сервитута от 25 декабря 2019 г. № 69/2019, администрация округа ПОСТАНОВЛЯЕТ:

1. Утвердить границы публичного сервитута на часть обособленного (условного) участка с кадастровым номером 59:18:1910104:13, входящего в единое землепользование с кадастровым номером 59:18:0000000:159, общей площадью 0,24 кв. м.

2. Установить публичный сервитут на основании ходатайства открытого акционерного общества «Межрегиональная распределительная сетевая компания Урала» (620026, Свердловская обл., г. Екатеринбург, ул. Мамина-Сибиряка, д. 140, ОГРН 1056604000970, ИНН 6671163413), на часть обособленного (условного) участка с кадастровым номером 59:18:1910104:13, входящего в единое землепользование с кадастровым номером 59:18:0000000:159, общей площадью 0,24 кв. м, расположенного по адресу: Пермский край, Добрянский городской округ, СПК «Косьвинский», для размещения объекта «ВЛ-10 кВ ф. Ефтята от ПС Перемская», входящего в состав электросетевого комплекса «Перемская», сроком на 49 лет.

3. Открытое акционерное общество «Межрегиональная распределительная сетевая компания Урала» вправе:

3.1 приступить к осуществлению публичного сервитута на части обособленного (условного) участка с кадастровым номером 59:18:1910104:13, входящего в единое землепользование с кадастровым номером 59:18:0000000:159, общей площадью 0,24 кв. м, со дня внесения сведений о нем в Единый государственный реестр недвижимости;

3.2 в установленных границах публичного сервитута осуществлять, в соответствии с требованиями законодательства Российской Федерации, деятельность, для обеспечения которой установлен публичный сервитут;

3.3 до окончания срока публичного сервитута обратиться с ходатайством об установлении публичного сервитута на новый срок.

4. Открытому акционерному обществу «Межрегиональная распределительная сетевая компания Урала» в установленном законом порядке после прекращения действия публичного сервитута привести часть обособленного (условного) участка с кадастровым номером 59:18:1910104:13, входящего в единое землепользование с кадастровым номером 59:18:0000000:159, обремененного публичным сервитутом, в состояние, пригодное для его использования в соответствии с видом разрешенного использования.

5. Управлению имущественных и земельных отношений администрации Добрянского городского округа в установленном законом порядке обеспечить:

5.1 опубликование настоящего постановления в порядке, установленном для официального опубликования (обнародования) муниципальных правовых актов Добрянского городского округа;

5.2 направление копии настоящего постановления в федеральный орган исполнительной власти, уполномоченный Правительством Российской Федерации на осуществление государственного кадастрового учета, государственной регистрации прав, ведение Единого государственного реестра недвижимости и предоставление сведений, содержащихся в Едином государственном реестре недвижимости;

5.3 направление копии настоящего постановления правообладателям земельного участка с кадастровым номером 59:18:0000000:159;

5.4 направление копии настоящего постановления, сведений о лицах, являющихся правообладателями земельного участка с кадастровым номером 59:18:0000000:159, заявителю.

6. Контроль за исполнением постановления возложить на первого заместителя главы администрации Добрянского городского округа.

Глава городского округа -
глава администрации
Добрянского городского округа



К.В. Лызов

Схема расположения границ публичного сервитута

Объект: Воздушная линия электропередачи ВЛ-10кВ ф.Ефтята от ПС Перемская

Местоположение: Российская Федерация, Пермский край, Добрянский район

Площадь земель и/или части земельного участка, кв.м.: 0,24

Категория земель: земли сельскохозяйственного назначения

УТВЕРЖДЕНА
постановлением администрации
Добрянского городского округа
от 06.02.2020 № 161

Описание границ смежных землепользователей:

от т.н1 до т.н1, от т.н5 до т.н5 - ЗУ с кадастровым номером 59:18:1910104:13 (вх. в ед. ЗП 59:18:0000000:159)

Условные обозначения:

• н1 - обозначение характерной точки проектной границы публичного сервитута

:ЗУ1 - проектные границы публичного сервитута


:9 - границы и номер земельного участка, сведения о котором внесены в ЕГРН

- воздушная линия электропередачи ВЛ-10кВ ф.Ефтята от ПС Перемская

оп.1 - обозначение и номер опоры ЛЭП




Обозначение характерных точек границ	Координаты м			Площадь, кв. м.
	X	Y	3	
1	2	3		
ЗУ1(1)				
н1	596059 53	2267929 37		0,12
н2	596059 64	2267929 70		
н3	596059 31	2267929 81		
н4	596059 20	2267929 48		
н1	596059 53	2267929 37		
ЗУ1(2)				
н5	596079 54	2267991 59		0,12
н6	596079 65	2267991 92		
н7	596079 32	2267992 03		
н8	596079 21	2267991 70		
н5	596079 54	2267991 59		




МСК-59, зона 2

Масштаб 1:2 000

Заявитель:


МП
(для юридических лиц
и индивидуальных предпринимателей)


(подпись,
расшифровка подписи)