



АДМИНИСТРАЦИЯ  
ДОБРЯНСКОГО ГОРОДСКОГО ОКРУГА

ПОСТАНОВЛЕНИЕ

13.08.2024

№ 2244

г.Добрянка

**Об утверждении условий  
приватизации  
муниципального имущества**

В соответствии с Федеральным законом Российской Федерации от 21 декабря 2001 г. № 178-ФЗ «О приватизации государственного и муниципального имущества», Постановлением Правительства Российской Федерации от 27 августа 2012 г. № 860 «Об организации и проведении продажи государственного или муниципального имущества в электронной форме», решением Думы Добрянского городского округа от 12 декабря 2023 г. № 904 «Об утверждении прогнозного плана приватизации муниципального имущества Добрянского городского округа на 2024 год», руководствуясь статьей 38 Устава Добрянского городского округа, Положением о приватизации муниципального имущества Добрянского городского округа Пермского края, утвержденным решением Думы Добрянского городского округа от 09 апреля 2020 г. № 171, на основании протокола комиссии по проведению торгов от 08 августа 2024 г. № 13-П

администрация округа ПОСТАНОВЛЯЕТ:

1. Утвердить условия приватизации имущества, находящегося в муниципальной собственности Добрянского городского округа, путем продажи на аукционе:

1.1. Лот 1: Нежилое брусчатое здание – магазин, кадастровый номер 59:18:1250101:647, площадью 156,4 кв. м, назначение – нежилое; с земельным участком, кадастровый номер 59:18:1250101:1845, площадью 400 кв. м, категория земель – земли населенных пунктов, вид разрешенного использования – бытовое обслуживание, расположенные по адресу: Добрянский городской округ, с. Усть-Гаревая, ул. Заводская, д. 10.

Цена первоначального предложения (с НДС) – 86 680 (восемьдесят шесть тысяч шестьсот восемьдесят) рублей 00 копеек, в т.ч. земельный участок –



58 000 (пятьдесят восемь тысяч) рублей 00 копеек. Стоимость земельного участка является фиксированной;

1.2. Лот 2: Нежилое здание стационара больницы, кадастровый номер 59:18:0730101:1482, площадью 408,1 кв. м, назначение – нежилое; с земельным участком, кадастровый номер 59:18:0730101:1831, площадью 2093 кв. м, категория земель – земли населенных пунктов, вид разрешенного использования – здравоохранение, расположенные по адресу: Добрянский городской округ, с. Перемское, ул. Зубкова, д. 8.

Цена первоначального предложения (с НДС) – 120 720 (сто двадцать тысяч семьсот двадцать) рублей 00 копеек, в том числе земельный участок – 45 600 (сорок пять тысяч шестьсот) рублей 00 копеек. Стоимость земельного участка является фиксированной;

1.3. Лот 3: Объект незавершенного строительства, степень готовности 80%, кадастровый номер 59:18:0010109:871, бетонная площадка, площадью 560 кв. м, с земельным участком, кадастровый номер 59:18:0010109:1200, площадью 4000 кв. м, категория земель – земли населенных пунктов, вид разрешенного использования – склады, расположенные по адресу: г. Добрянка, ул. Леонова, 3.

Цена первоначального предложения (с НДС) – 467 280 (четыреста шестьдесят семь тысяч двести восемьдесят) рублей 00 копеек, в том числе земельный участок – 206 400 (двести шесть тысяч четыреста) рублей 00 копеек. Стоимость земельного участка является фиксированной.

## 2. Утвердить условия продажи:

место проведения торгов – электронная площадка АО «Сбербанк-АСТ». Адрес электронной площадки в информационно-телекоммуникационной сети «Интернет», на которой будут проводиться торги: <http://utp.sberbank-ast.ru/>, торговая секция «Приватизация, аренда и продажа прав»;

форма подачи заявки – электронная;

дата и время начала срока подачи заявок на участие в аукционе – 20 августа 2024 года в 10:00 час. по местному времени (08:00 МСК).

дата и время окончания срока подачи заявок на участие в аукционе – 15 сентября 2024 года в 22:00 час. по местному времени (20:00 МСК).

дата и время проведения продажи – 17 сентября 2024 года в 10:00 час. по местному времени (08:00 МСК);

срок оплаты приобретаемого имущества – не позднее 14 октября 2024 г.

2.1. Утвердить форму заявки на участие в аукционе по продаже муниципального имущества в электронной форме согласно приложению к настоящему постановлению.

3. Управлению имущественных и земельных отношений администрации Добрянского городского округа в установленном законодательством порядке обеспечить:

3.1. размещение информационного сообщения о проведении торгов на официальном сайте Российской Федерации в сети «Интернет» для размещения информации о проведении торгов, определенном Правительством Российской

Федерации, а также на официальном сайте администрации Добрянского городского округа в сети интернет;

3.2. размещение информационного сообщения о проведении торгов на электронной площадке АО «Сбербанк-АСТ», торговая секция «Приватизация, аренда и продажа прав»;

3.3. организацию и проведение торгов в электронной форме в соответствии с утвержденными условиями приватизации;

3.4. заключение договора купли-продажи имущества с победителем торгов;

3.5. передачу имущества победителю и совершение необходимых действий, связанных с переходом права собственности на него.

3.6. разместить настоящее постановление на официальном сайте администрации Добрянского городского округа <http://добрянка.рус>.

4. Контроль за исполнением постановления возложить на первого заместителя главы администрации Добрянского городского округа.

Глава городского округа –  
глава администрации  
Добрянского городского округа



Д.В. Антонов



**ПРОДАВЦУ**

**АДМИНИСТРАЦИЯ ДОБРЯНСКОГО  
ГОРОДСКОГО ОКРУГА**

Наименование Оператора электронной  
площадки:

АО «Сбербанк-АСТ»

Реестровый номер аукциона:

SBR

\_\_\_\_\_  
(номер процедуры)

**ЗАЯВКА**

**на участие в аукционе по продаже муниципального имущества  
в электронной форме**

**Претендент:**  
(выбрать нужное)

Юридическое лицо

Физическое лицо

Индивидуальный  
предприниматель

**Наименование претендента:** \_\_\_\_\_  
(для юридических лиц - полное наименование;

\_\_\_\_\_ для физических лиц и индивидуальных предпринимателей - Ф.И.О.)

**Реквизиты претендента на участие в аукционе:**

**Для физического лица, индивидуального предпринимателя:**

документ, удостоверяющий личность: \_\_\_\_\_  
(вид документа)

серия \_\_\_\_\_ № \_\_\_\_\_,  
выдан \_\_\_\_\_

\_\_\_\_\_ (орган, выдавший документ)

дата выдачи \_\_\_\_\_

дата рождения \_\_\_\_\_

телефон/электронная почта: \_\_\_\_\_

место регистрации (проживания): \_\_\_\_\_

СНИЛС \_\_\_\_\_

**Для индивидуального предпринимателя:**

ИНН \_\_\_\_\_

ОГРНИП \_\_\_\_\_

**Для юридического лица:**

документ о государственной регистрации \_\_\_\_\_

\_\_\_\_\_ (наименование)

номер документа \_\_\_\_\_

дата регистрации \_\_\_\_\_



орган, осуществивший регистрацию \_\_\_\_\_

ИНН \_\_\_\_\_

ОГРН \_\_\_\_\_

юридический адрес: \_\_\_\_\_

фактический адрес: \_\_\_\_\_

телефон/электронная почта: \_\_\_\_\_

**\*банковские реквизиты претендента:**

**расчетный счет** \_\_\_\_\_

**банк** \_\_\_\_\_

**корреспондентский счет** \_\_\_\_\_

**БИК** \_\_\_\_\_

**\*\*Представитель претендента (доверенное лицо)** \_\_\_\_\_

\_\_\_\_\_ ,

(Ф.И.О., паспортные данные)

действующий на основании \_\_\_\_\_

\_\_\_\_\_

(реквизиты документа, подтверждающие полномочия представителя)

Претендент, принимая решение об участии в аукционе по продаже имущества, находящегося в муниципальной собственности Добрянского городского округа (далее - Имущество):

\_\_\_\_\_

\_\_\_\_\_

(точное описание имущества в соответствии с информационным сообщением,  
№ лота, присвоенный электронной торговой площадкой)

\_\_\_\_\_ ,

в случае признания его победителем аукциона (покупателем) обязуется:

1. Соблюдать условия продажи Имущества на аукционе, содержащиеся в информационном сообщении, опубликованном на сайте [torgi.gov](http://torgi.gov), на электронной площадке АО «Сбербанк-АСТ», установленные действующим законодательством Российской Федерации, а также условия настоящей заявки.

2. Заключить договор купли-продажи указанного в заявке Имущества на условиях и в сроки, установленные договором купли-продажи и условиями продажи, опубликованными в информационном сообщении, в том числе оплатить стоимость Имущества в соответствии с условиями, установленными договором купли-продажи.

3. Нести ответственность в случае нарушения указанных выше обязанностей в соответствии с действующим законодательством Российской Федерации.

Претендент подтверждает, что он:

1. Ознакомлен с проектом договора купли-продажи Имущества и документацией аукциона.

2. Располагает необходимым опытом и ресурсами для выполнения всех взятых на себя обязательств.

3. Ознакомлен с предметом аукциона, информационным извещением и обязуется строго их соблюдать.



Комиссия по проведению торгов

ПРОТОКОЛ № 13-П

город Добрянка  
ул. Советская, 14, каб. 202

08 августа 2024 г.

Состав комиссии:

Председатель – Поздеев Н.Н., первый заместитель главы администрации Добрянского городского округа;

Заместитель председателя – Колесникова Ю.М., начальник управления имущественных и земельных отношений администрации Добрянского городского округа;

Секретарь: Шутова И.А. – специалист 1 категории муниципального казенного учреждения «Добрянское имущественное казначейство»;

Члены комиссии: Горбунова Н.П., Дроздова М.А., Касаткина В.Р., Колпакова О.Л., Корякин А.А., Котельникова Е.А., Зеленская О.Ю., Мальцева Н.А., Назаров В.А., Подшивалов П.Н., Степанов В.А., Степанова Е.М., Федорец С.В.

Присутствует \_\_\_\_\_ членов комиссии из 16, кворум имеется, комиссия считается правомочной.

Повестка дня:

Принятие условий приватизации объектов посредством проведения аукциона, открытого по составу участников и по форме подачи заявки.

Характеристика, описание объектов:

**Лот 1:** Нежилое брусчатое здание – магазин, кадастровый номер 59:18:1250101:647, площадью 156,4 кв.м., назначение - нежилое; с земельным участком кадастровый номер 59:18:1250101:1845, площадью 400 кв.м, категория земель – земли населенных пунктов, вид разрешенного использования – бытовое обслуживание, расположенные по адресу: Добрянский городской округ, с. Усть-Гаревая, ул. Заводская, д. 10.

Рыночная стоимость объекта, согласно отчету об определении рыночной стоимости № 2809/02 от 02.05.2024 г., выполненного ООО «ПРАЙМ КОНСАЛДИНГ», **86 680** (восемьдесят шесть тысяч шестьсот восемьдесят) рублей **00** копеек, в т.ч. НДС 20% - **4 780** (четыре тысячи семьсот восемьдесят) рублей **00** копеек.

Рыночная стоимость земельного участка – **58 000** (пятьдесят восемь тысяч) рублей **00** копеек (НДС не облагается).

**Лот 2:** Нежилое здание стационара больницы, кадастровый номер 59:18:0730101:1482, площадью 408,1 кв. м., назначение - нежилое; с земельным участком кадастровый номер 59:18:0730101:1831, площадью 2093 кв.м, категория земель – земли населенных пунктов, вид разрешенного использования – здравоохранение, расположенные по адресу: Добрянский городской округ, с. Пермское, ул. Зубкова, д. 8.

Рыночная стоимость объекта, согласно отчету об определении рыночной стоимости № 2809/03 от 02.05.2024 г., выполненного ООО «ПРАЙМ КОНСАЛДИНГ», **120 720** (сто двадцать тысяч семьсот двадцать) рублей **00** копеек, в т.ч. НДС 20% - **12 520** (двенадцать тысяч пятьсот двадцать) рублей **00** копеек.

Рыночная стоимость земельного участка – **45 600** (сорок пять тысяч шестьсот) рублей **00** копеек (НДС не облагается).

**Лот 3:** Объект незавершенного строительства, степень готовности 80%, кадастровый номер 59:18:0010109:871, бетонная площадка, площадью 560 кв.м., с земельным участком кадастровый



номер 59:18:0010109:1200, площадью 4000 кв. м, категория земель – земли населенных пунктов, вид разрешенного использования – склады, расположенные по адресу: г. Добрянка, ул. Леонова, 3.

Рыночная стоимость объекта, согласно отчету об определении рыночной стоимости № 2809/01 от 02.05.2024 г., выполненного ООО «ПРАЙМ КОНСАЛДИНГ», **467 280** (четырееста шестьдесят семь тысяч двести восемьдесят) рублей **00** копеек, в т.ч. НДС 20% - **43 480** (сорок три тысячи четыреста восемьдесят) рублей **00** копеек.

Рыночная стоимость земельного участка – **206 400** (двести шесть тысяч четыреста) рублей **00** копеек (НДС не облагается).

**Слушали:** Шутову И.А.

**Решили:** Руководствуясь статьями 13, 18 Федерального закона «О приватизации государственного и муниципального имущества» от 21 декабря 2001 г. №178-ФЗ, Постановлением Правительства Российской Федерации от 27 августа 2012 г. № 860 «Об организации и проведении продажи государственного или муниципального имущества в электронной форме», решением Думы Добрянского городского округа от 12 декабря 2023 г. № 904 «Об утверждении прогнозного плана приватизации муниципального имущества Добрянского городского округа на 2024 год» (ред. от 28.03.2024 г. №955):

### **1. Принять условия приватизации муниципального имущества:**

**Форма торгов и подачи предложений о цене:** аукцион в электронной форме, открытый по составу участников с открытой формой подачи предложений о цене имущества.

**Место проведения аукциона** электронная площадка АО «Сбербанк – АСТ» (далее – Оператор). Адрес электронной площадки в информационно-телекоммуникационной сети «Интернет», на которой будет проводиться аукцион: <http://utp.sberbank-ast.ru/>, торговая секция «Приватизация, аренда и продажа прав».

Лот №	Начальная цена продажи муниципального имущества (без учета НДС)	«Шаг аукциона» (не более 5 % начальной цены продажи)	Размер задатка (10% начальной цены)
Лот 1	81 900,00	4 095,00	8 190,00
Лот 2	108 200,00	5 410,00	10 820,00
Лот 3	423 800,00	21 190,00	42 380,00

Стоимость земельного участка является фиксированной.

### **2. Установить следующие условия приватизации:**

**Дата и время начала срока подачи заявок на участие в аукционе** – 20 августа 2024 года в 10:00 по местному времени (08:00 МСК).

**Дата и время окончания срока подачи заявок на участие в аукционе** – 15 сентября 2024 года в 22:00 по местному времени (20:00 МСК).

**Форма подачи заявки на участие в аукционе** – заявка подается путем заполнения ее электронной формы, размещенной в открытой для доступа неограниченного круга лиц части электронной площадки, с приложением электронных образов документов, предусмотренных Федеральным законом о приватизации.

**Дата рассмотрения заявок и признания претендентов участниками аукциона** – 16 сентября 2024 года.

**Дата и время проведения торгов** (дата и время начала приема предложений от участников аукциона) – 17 сентября 2024 года в 10:00 по местному времени (08:00 МСК).

**Срок заключения договора купли-продажи с победителем** (в течение пяти рабочих дней со дня подведения итогов продажи) – до 23 сентября 2024 г.





**Срок оплаты приобретаемого имущества** (единовременно в течение 20 календарных дней с момента заключения договора купли-продажи) – не позднее 14 октября 2024 г.

Голосовали: «За» \_\_\_\_ чел. «Против» \_\_\_\_ чел. «Воздержались» \_\_\_\_ чел.

**Особое мнение членов комиссии:** \_\_\_\_\_.

Подписи членов комиссии:

Председательствующий	_____ Поздеев Н.Н.
Заместитель председателя	_____ Колесникова Ю.М.
Секретарь комиссии	_____ Шутова И.А.
Члены комиссии	_____ Горбунова Н. П.
	(отсутствует) _____ Дроздова М.А.
	_____ Касаткина В.Р.
	_____ Колпакова О.Л.
	(отсутствует) _____ Корякин А.А.
	_____ Котельникова Е.А.
	(отсутствует) _____ Зеленская О.Ю.
	_____ Мальцева Н.А.
	(отсутствует) _____ Назаров В.А.
	(отсутствует) _____ Подшивалов П.Н.
	(отсутствует) _____ Степанов В.А.
	_____ Степанова Е. М.
	_____ Федорец С.В.




Выписка из Единого государственного реестра недвижимости об основных характеристиках и зарегистрированных правах на объект недвижимости

Сведения об основных характеристиках объекта недвижимости

На основании запроса от 05.08.2024, поступившего на рассмотрение 05.08.2024, сообщаем, что согласно записям Единого государственного реестра недвижимости:

Раздел 1 Лист 1

Земельный участок			
вид объекта недвижимости			
Лист № 1 раздела 1	Всего листов раздела 1: 1	Всего разделов: 3	Всего листов выписки: 4
05.08.2024г. № КУВИ-001/2024-198827715			
Кадастровый номер:	59:18:1250101:1845		
Номер кадастрового квартала:	59:18:1250101		
Дата присвоения кадастрового номера:	22.05.2020		
Ранее присвоенный государственный учетный номер:	данные отсутствуют		
Местоположение:	Пермский край, Добрянский городской округ, с. Усть-Гаревая, ул. Заводская		
Площадь, м2:	400 +/- 4.03		
Кадастровая стоимость, руб:	78257.2		
Кадастровые номера расположенных в пределах земельного участка объектов недвижимости:	59:18:1250101:647		
Категория земель:	Земли населенных пунктов		
Виды разрешенного использования:	бытовое обслуживание		
Статус записи об объекте недвижимости:	Сведения об объекте недвижимости имеют статус "актуальные"		
Особые отметки:	данные отсутствуют		
Получатель выписки:	Колесникова Юлия Михайловна, действующий(ая) на основании документа "" УПРАВЛЕНИЕ ИМУЩЕСТВЕННЫХ И ЗЕМЕЛЬНЫХ ОТНОШЕНИЙ АДМИНИСТРАЦИИ ДОБРЯНСКОГО ГОРОДСКОГО ОКРУГА		

полное наименование должности	 ДОКУМЕНТ ПОДПИСАН ЭЛЕКТРОННОЙ ПОДПИСЬЮ Сертификат: 00BV056B7401CB38D2B3576ACDC8425108 Владелец: ФЕДЕРАЛЬНАЯ СЛУЖБА ГОСУДАРСТВЕННОЙ РЕГИСТРАЦИИ, КАДАСТРА И КАРТОГРАФИИ Действителен: с 27.06.2023 по 19.09.2024	инициалы, фамилия



Выписка из Единого государственного реестра недвижимости об основных характеристиках и зарегистрированных правах на объект недвижимости  
Сведения о зарегистрированных правах

Земельный участок			
вид объекта недвижимости			
Лист № 1 раздела 2	Всего листов раздела 2: 2	Всего разделов: 3	Всего листов выписки: 4
05.08.2024г. № КУВИ-001/2024-198827715			
Кадастровый номер:		59:18:1250101:1845	

1	Правообладатель (правообладатели):	1.1	Муниципальное образование Добрянский городской округ Пермского края
	Сведения о возможности предоставления третьим лицам персональных данных физического лица:	1.1.1	данные отсутствуют
2	Вид, номер, дата и время государственной регистрации права:	2.1	Собственность 59:18:1250101:1845-59/094/2020-1 04.06.2020 20:22:52
4	Сведения об осуществлении государственной регистрации сделки, права, ограничения права без необходимого в силу закона согласия третьего лица, органа:	4.1	данные отсутствуют
5	Ограничение прав и обременение объекта недвижимости:	не зарегистрировано	
6	Заявленные в судебном порядке права требования:	данные отсутствуют	
7	Сведения о возражении в отношении зарегистрированного права:	данные отсутствуют	
8	Сведения о возможности предоставления третьим лицам персональных данных физического лица	данные отсутствуют	
9	Сведения о наличии решения об изъятии объекта недвижимости для государственных и муниципальных нужд:	данные отсутствуют	
10	Сведения о невозможности государственной регистрации без личного участия правообладателя или его законного представителя:	данные отсутствуют	
11	Правопритязания и сведения о наличии поступивших, но не рассмотренных заявлений о проведении государственной регистрации права (перехода, прекращения права), ограничения права или обременения объекта недвижимости, сделки в отношении объекта недвижимости:	отсутствуют	

 ДОКУМЕНТ ПОДПИСАН ЭЛЕКТРОННОЙ ПОДПИСЬЮ Сертификат: 00BV056B7401CB38D2B3576ACDC8425108 Владелец: ФЕДЕРАЛЬНАЯ СЛУЖБА ГОСУДАРСТВЕННОЙ РЕГИСТРАЦИИ, КАДАСТРА И КАРТОГРАФИИ Действителен: с 27.06.2023 по 19.09.2024	инициалы, фамилия
полное наименование должности	



Земельный участок			
вид объекта недвижимости			
Лист № 2 раздела 2	Всего листов раздела 2: 2	Всего разделов: 3	Всего листов выписки: 4
05.08.2024г. № КУВИ-001/2024-198827715			
Кадастровый номер:		59:18:1250101:1845	
12	Сведения о невозможности государственной регистрации перехода, прекращения, ограничения права на земельный участок из земель сельскохозяйственного назначения:	данные отсутствуют	

полное наименование должности	 ДОКУМЕНТ ПОДПИСАН ЭЛЕКТРОННОЙ ПОДПИСЬЮ Сертификат: 00BV056B7401CB38D2B3576ACDC8425108 Владелец: ФЕДЕРАЛЬНАЯ СЛУЖБА ГОСУДАРСТВЕННОЙ РЕГИСТРАЦИИ, КАДАСТРА И КАРТОГРАФИИ Действителен: с 27.06.2023 по 19.09.2024	инициалы, фамилия
-------------------------------	---	-------------------



Выписка из Единого государственного реестра недвижимости об основных характеристиках и зарегистрированных правах на объект недвижимости  
Описание местоположения земельного участка

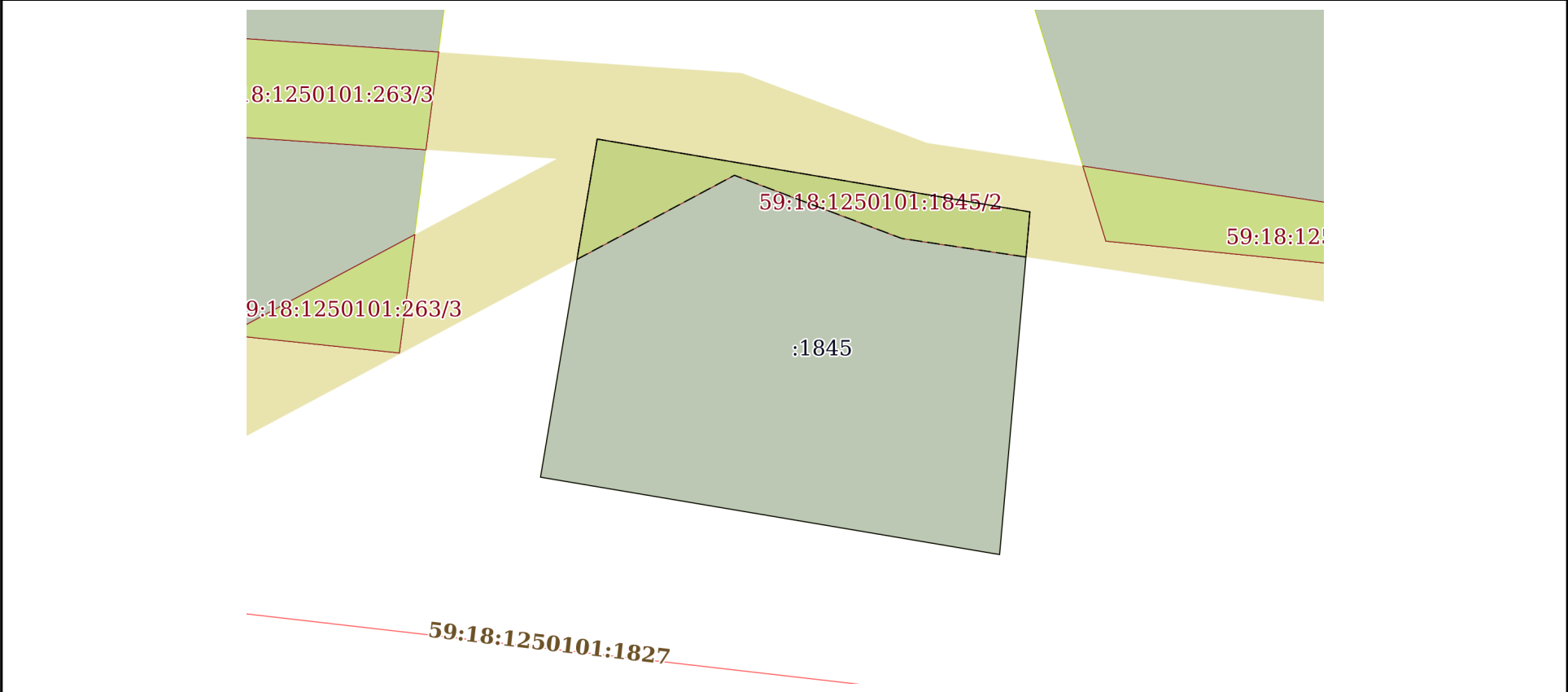
Земельный участок			
вид объекта недвижимости			

Лист № 1 раздела 3	Всего листов раздела 3: 1	Всего разделов: 3	Всего листов выписки: 4
--------------------	---------------------------	-------------------	-------------------------


05.08.2024г. № КУВИ-001/2024-198827715

Кадастровый номер: 59:18:1250101:1845

План (чертеж, схема) земельного участка



Масштаб 1:300      Условные обозначения:

полное наименование должности	 ДОКУМЕНТ ПОДПИСАН ЭЛЕКТРОННОЙ ПОДПИСЬЮ	
	Сертификат: 00BV056B7401CB38D2B3576ACDC8425108 Владелец: ФЕДЕРАЛЬНАЯ СЛУЖБА ГОСУДАРСТВЕННОЙ РЕГИСТРАЦИИ, КАДАСТРА И КАРТОГРАФИИ Действителен: с 27.06.2023 по 19.09.2024	инициалы, фамилия



Выписка из Единого государственного реестра недвижимости об основных характеристиках и зарегистрированных правах на объект недвижимости


Сведения об основных характеристиках объекта недвижимости

На основании запроса от 05.08.2024, поступившего на рассмотрение 05.08.2024, сообщаем, что согласно записям Единого государственного реестра недвижимости:

Раздел 1 Лист 1

Здание			
вид объекта недвижимости			
Лист № 1 раздела 1	Всего листов раздела 1: 1	Всего разделов: 3	Всего листов выписки: 3
05.08.2024г. № КУВИ-001/2024-198827749			
Кадастровый номер:	59:18:1250101:647		

Номер кадастрового квартала:	59:18:1250101
Дата присвоения кадастрового номера:	15.05.2012
Ранее присвоенный государственный учетный номер:	Инвентарный номер 86; Инвентарный номер 86_11; Условный номер 59-59-05/024/2005-453
Адрес:	Российская Федерация, край Пермский, городской округ Добрянский, село Усть-Гаревая, улица Заводская, здание 10
Площадь, м2:	156.4
Назначение:	Нежилое
Наименование:	брусчатое здание-магазин
Количество этажей, в том числе подземных этажей:	1, в том числе подземных 0
Год ввода в эксплуатацию по завершении строительства:	данные отсутствуют
Год завершения строительства:	1979
Кадастровая стоимость, руб:	731554.74
Кадастровые номера иных объектов недвижимости, в пределах которых расположен объект недвижимости:	59:18:1250101:1845
Кадастровые номера помещений, машино-мест, расположенных в здании или сооружении:	данные отсутствуют
Виды разрешенного использования:	данные отсутствуют
Статус записи об объекте недвижимости:	Сведения об объекте недвижимости имеют статус "актуальные, ранее учтенные"
Особые отметки:	Сведения, необходимые для заполнения раздела: 5 - План расположения помещения, машино-места на этаже (плане этажа), отсутствуют.
Получатель выписки:	Колесникова Юлия Михайловна, действующий(ая) на основании документа "" УПРАВЛЕНИЕ ИМУЩЕСТВЕННЫХ И ЗЕМЕЛЬНЫХ ОТНОШЕНИЙ АДМИНИСТРАЦИИ ДОБРЯНСКОГО ГОРОДСКОГО ОКРУГА

полное наименование должности	 ДОКУМЕНТ ПОДПИСАН ЭЛЕКТРОННОЙ ПОДПИСЬЮ	инициалы, фамилия
	Сертификат: 00BV056B7401CB38D2B3576ACDC8425108 Владелец: ФЕДЕРАЛЬНАЯ СЛУЖБА ГОСУДАРСТВЕННОЙ РЕГИСТРАЦИИ, КАДАСТРА И КАРТОГРАФИИ Действителен: с 27.06.2023 по 19.09.2024	



Выписка из Единого государственного реестра недвижимости об основных характеристиках и зарегистрированных правах на объект недвижимости  
Сведения о зарегистрированных правах

Здание			
вид объекта недвижимости			
Лист № 1 раздела 2	Всего листов раздела 2: 1	Всего разделов: 3	Всего листов выписки: 3
05.08.2024г. № КУВИ-001/2024-198827749			
Кадастровый номер:		59:18:1250101:647	

1	Правообладатель (правообладатели):	1.1	Муниципальное образование Добрянский городской округ Пермского края
	Сведения о возможности предоставления третьим лицам персональных данных физического лица:	1.1.1	данные отсутствуют
2	Вид, номер, дата и время государственной регистрации права:	2.1	Собственность 59:18:1250101:647-59/081/2020-4 03.06.2020 10:06:44
4	Сведения об осуществлении государственной регистрации сделки, права, ограничения права без необходимого в силу закона согласия третьего лица, органа:	4.1	данные отсутствуют
5	Ограничение прав и обременение объекта недвижимости:	не зарегистрировано	
6	Заявленные в судебном порядке права требования:	данные отсутствуют	
7	Сведения о возражении в отношении зарегистрированного права:	данные отсутствуют	
8	Сведения о возможности предоставления третьим лицам персональных данных физического лица	данные отсутствуют	
9	Сведения о наличии решения об изъятии объекта недвижимости для государственных и муниципальных нужд:	данные отсутствуют	
10	Сведения о невозможности государственной регистрации без личного участия правообладателя или его законного представителя:	данные отсутствуют	
11	Правопритязания и сведения о наличии поступивших, но не рассмотренных заявлений о проведении государственной регистрации права (перехода, прекращения права), ограничения права или обременения объекта недвижимости, сделки в отношении объекта недвижимости:	отсутствуют	


 ДОКУМЕНТ ПОДПИСАН ЭЛЕКТРОННОЙ ПОДПИСЬЮ Сертификат: 00BV056B7401CB38D2B3576ACDC8425108 Владелец: ФЕДЕРАЛЬНАЯ СЛУЖБА ГОСУДАРСТВЕННОЙ РЕГИСТРАЦИИ, КАДАСТРА И КАРТОГРАФИИ Действителен: с 27.06.2023 по 19.09.2024	инициалы, фамилия
полное наименование должности	



Выписка из Единого государственного реестра недвижимости об основных характеристиках и зарегистрированных правах на объект недвижимости  
Описание местоположения объекта недвижимости

Здание			
вид объекта недвижимости			
Лист № 1 раздела 4	Всего листов раздела 4: 1	Всего разделов: 3	Всего листов выписки: 3
05.08.2024г. № КУВИ-001/2024-198827749			
Кадастровый номер:		59:18:1250101:647	

Схема расположения объекта недвижимости (части объекта недвижимости) на земельном участке(ах)



Масштаб 1:300      Условные обозначения:

полное наименование должности	 ДОКУМЕНТ ПОДПИСАН ЭЛЕКТРОННОЙ ПОДПИСЬЮ	инициалы, фамилия
	Сертификат: 00ВВ056В7401СВ38D2В3576АСDС8425108 Владелец: ФЕДЕРАЛЬНАЯ СЛУЖБА ГОСУДАРСТВЕННОЙ РЕГИСТРАЦИИ, КАДАСТРА И КАРТОГРАФИИ Действителен: с 27.06.2023 по 19.09.2024	



Выписка из Единого государственного реестра недвижимости об основных характеристиках и зарегистрированных правах на объект недвижимости

Сведения об основных характеристиках объекта недвижимости

На основании запроса от 05.08.2024, поступившего на рассмотрение 05.08.2024, сообщаем, что согласно записям Единого государственного реестра недвижимости:

Раздел 1 Лист 1

Объект незавершенного строительства			
вид объекта недвижимости			
Лист № 1 раздела 1	Всего листов раздела 1: 1	Всего разделов: 3	Всего листов выписки: 3
05.08.2024г. № КУВИ-001/2024-198827718			
Кадастровый номер:	59:18:0010109:871		
Номер кадастрового квартала:	59:18:0010109		
Дата присвоения кадастрового номера:	27.08.2013		
Ранее присвоенный государственный учетный номер:	Инвентарный номер 15367; Условный номер 59-59-05/041/2010-317		
Местоположение:	Пермский край, Добрянский район, Добрянское городское поселение, г. Добрянка, ул.Леонова, д.3		
Площадь, м2:	данные отсутствуют		
Степень готовности объекта незавершенного строительства, %:	80		
Основная характеристика объекта незавершенного строительства и ее проектируемое значение:	тип	значение	единица измерения
	площадь застройки	73	в квадратных метрах
Проектируемое назначение:	Жилое здание		
Кадастровая стоимость, руб.:	537519.32		
Кадастровые номера иных объектов недвижимости, в пределах которых расположен объект недвижимости:	59:18:0010109:117, 59:18:0010109:1200		
Виды разрешенного использования:	данные отсутствуют		
Статус записи об объекте недвижимости:	Сведения об объекте недвижимости имеют статус "актуальные, ранее учтенные"		
Особые отметки:	данные отсутствуют		
Получатель выписки:	Колесникова Юлия Михайловна, действующий(ая) на основании документа "" УПРАВЛЕНИЕ ИМУЩЕСТВЕННЫХ И ЗЕМЕЛЬНЫХ ОТНОШЕНИЙ АДМИНИСТРАЦИИ ДОБРЯНСКОГО ГОРОДСКОГО ОКРУГА		

полное наименование должности	 ДОКУМЕНТ ПОДПИСАН ЭЛЕКТРОННОЙ ПОДПИСЬЮ Сертификат: 00BB056B7401CB38D2B3576ACDC8425108 Владелец: ФЕДЕРАЛЬНАЯ СЛУЖБА ГОСУДАРСТВЕННОЙ РЕГИСТРАЦИИ, КАДАСТРА И КАРТОГРАФИИ Действителен: с 27.06.2023 по 19.09.2024	инициалы, фамилия



## Выписка из Единого государственного реестра недвижимости об основных характеристиках и зарегистрированных правах на объект недвижимости

## Сведения о зарегистрированных правах

Объект незавершенного строительства			
вид объекта недвижимости			
Лист № 1 раздела 2	Всего листов раздела 2: 1	Всего разделов: 3	Всего листов выписки: 3
05.08.2024г. № КУВИ-001/2024-198827718			
Кадастровый номер:		59:18:0010109:871	

1	Правообладатель (правообладатели):	1.1	Муниципальное образование Добрянский городской округ Пермского края
	Сведения о возможности предоставления третьим лицам персональных данных физического лица:	1.1.1	данные отсутствуют
2	Вид, номер, дата и время государственной регистрации права:	2.1	Собственность 59:18:0010109:871-59/089/2022-2 23.11.2022 15:12:26
4	Сведения об осуществлении государственной регистрации сделки, права, ограничения права без необходимого в силу закона согласия третьего лица, органа:	4.1	данные отсутствуют
5	Ограничение прав и обременение объекта недвижимости:	не зарегистрировано	
6	Заявленные в судебном порядке права требования:	данные отсутствуют	
7	Сведения о возражении в отношении зарегистрированного права:	данные отсутствуют	
8	Сведения о возможности предоставления третьим лицам персональных данных физического лица	данные отсутствуют	
9	Сведения о наличии решения об изъятии объекта недвижимости для государственных и муниципальных нужд:	данные отсутствуют	
10	Сведения о невозможности государственной регистрации без личного участия правообладателя или его законного представителя:	данные отсутствуют	
11	Правопритязания и сведения о наличии поступивших, но не рассмотренных заявлений о проведении государственной регистрации права (перехода, прекращения права), ограничения права или обременения объекта недвижимости, сделки в отношении объекта недвижимости:	отсутствуют	

полное наименование должности	 ДОКУМЕНТ ПОДПИСАН ЭЛЕКТРОННОЙ ПОДПИСЬЮ Сертификат: 00BV056B7401CB38D2B3576ACDC8425108 Владелец: ФЕДЕРАЛЬНАЯ СЛУЖБА ГОСУДАРСТВЕННОЙ РЕГИСТРАЦИИ, КАДАСТРА И КАРТОГРАФИИ Действителен: с 27.06.2023 по 19.09.2024	инициалы, фамилия

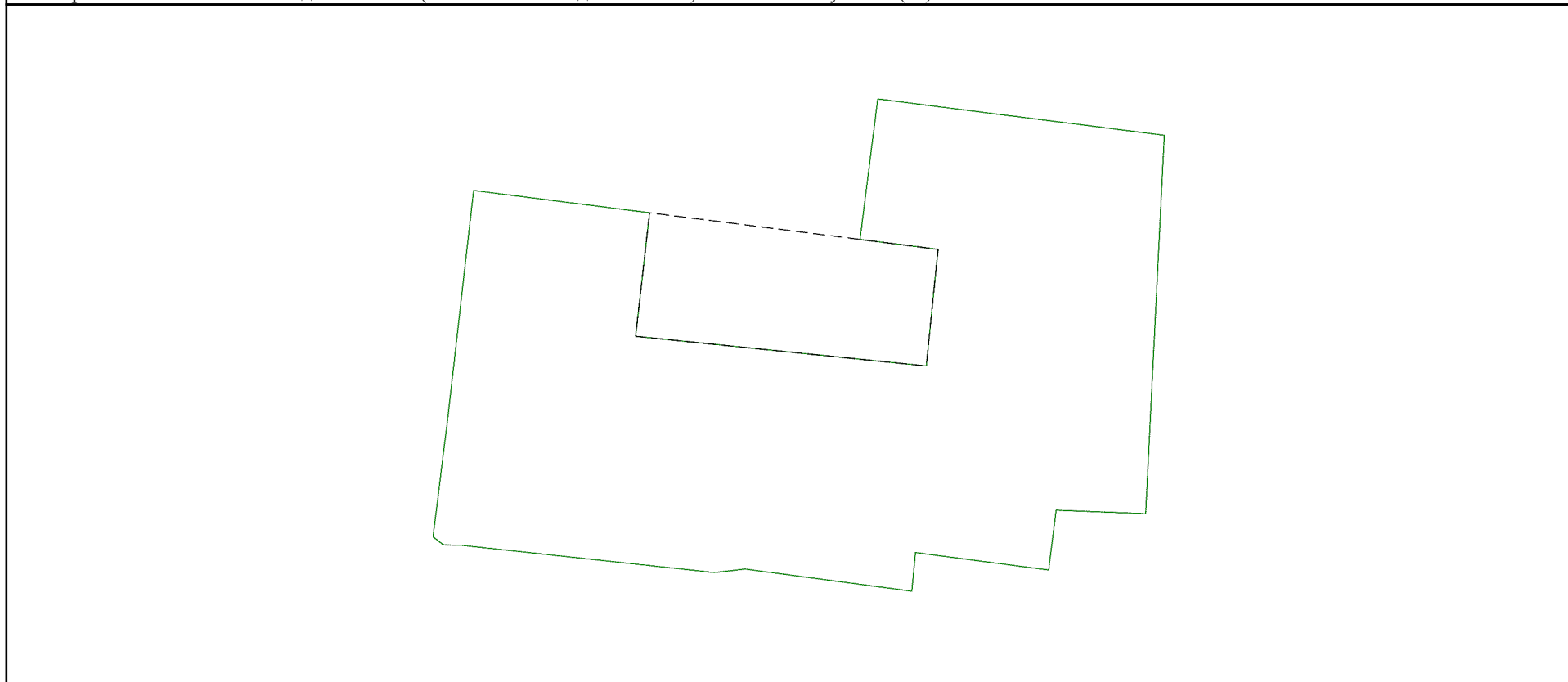


Выписка из Единого государственного реестра недвижимости об основных характеристиках и зарегистрированных правах на объект недвижимости

Описание местоположения объекта недвижимости

Объект незавершенного строительства			
вид объекта недвижимости			
Лист № 1 раздела 4	Всего листов раздела 4: 1	Всего разделов: 3	Всего листов выписки: 3
05.08.2024г. № КУВИ-001/2024-198827718			
Кадастровый номер:		59:18:0010109:871	

Схема расположения объекта недвижимости (части объекта недвижимости) на земельном участке(ах)



Масштаб 1:2000	Условные обозначения:		
----------------	-----------------------	--	--

	 ДОКУМЕНТ ПОДПИСАН ЭЛЕКТРОННОЙ ПОДПИСЬЮ Сертификат: 00BV056B7401CB38D2B3576ACDC8425108 Владелец: ФЕДЕРАЛЬНАЯ СЛУЖБА ГОСУДАРСТВЕННОЙ РЕГИСТРАЦИИ, КАДАСТРА И КАРТОГРАФИИ Действителен: с 27.06.2023 по 19.09.2024	
полное наименование должности	инициалы, фамилия	



Выписка из Единого государственного реестра недвижимости об основных характеристиках и зарегистрированных правах на объект недвижимости

Сведения об основных характеристиках объекта недвижимости

На основании запроса от 05.08.2024, поступившего на рассмотрение 05.08.2024, сообщаем, что согласно записям Единого государственного реестра недвижимости:

Раздел 1 Лист 1

Земельный участок			
вид объекта недвижимости			
Лист № 1 раздела 1	Всего листов раздела 1: 1	Всего разделов: 3	Всего листов выписки: 4
05.08.2024г. № КУВИ-001/2024-198827724			
Кадастровый номер:	59:18:0010109:1200		

Номер кадастрового квартала:	59:18:0010109
Дата присвоения кадастрового номера:	26.06.2018
Ранее присвоенный государственный учетный номер:	данные отсутствуют
Местоположение:	Пермский край, г. Добрянка, ул. Леонова
Площадь, м2:	4000 +/- 14.1
Кадастровая стоимость, руб:	2103825.45
Кадастровые номера расположенных в пределах земельного участка объектов недвижимости:	59:18:0010109:871
Категория земель:	Земли населенных пунктов
Виды разрешенного использования:	склады
Статус записи об объекте недвижимости:	Сведения об объекте недвижимости имеют статус "актуальные"
Особые отметки:	данные отсутствуют
Получатель выписки:	Колесникова Юлия Михайловна, действующий(ая) на основании документа "" УПРАВЛЕНИЕ ИМУЩЕСТВЕННЫХ И ЗЕМЕЛЬНЫХ ОТНОШЕНИЙ АДМИНИСТРАЦИИ ДОБРЯНСКОГО ГОРОДСКОГО ОКРУГА

полное наименование должности	 ДОКУМЕНТ ПОДПИСАН ЭЛЕКТРОННОЙ ПОДПИСЬЮ Сертификат: 00BV056B7401CB38D2B3576ACDC8425108 Владелец: ФЕДЕРАЛЬНАЯ СЛУЖБА ГОСУДАРСТВЕННОЙ РЕГИСТРАЦИИ, КАДАСТРА И КАРТОГРАФИИ Действителен: с 27.06.2023 по 19.09.2024	инициалы, фамилия



Выписка из Единого государственного реестра недвижимости об основных характеристиках и зарегистрированных правах на объект недвижимости  
Сведения о зарегистрированных правах

Земельный участок			
вид объекта недвижимости			
Лист № 1 раздела 2	Всего листов раздела 2: 2	Всего разделов: 3	Всего листов выписки: 4
05.08.2024г. № КУВИ-001/2024-198827724			
Кадастровый номер:		59:18:0010109:1200	

1	Правообладатель (правообладатели):	1.1	Муниципальное образование Добрянский городской округ Пермского края
	Сведения о возможности предоставления третьим лицам персональных данных физического лица:	1.1.1	данные отсутствуют
2	Вид, номер, дата и время государственной регистрации права:	2.1	Собственность 59:18:0010109:1200-59/095/2023-3 14.06.2023 09:32:18
4	Сведения об осуществлении государственной регистрации сделки, права, ограничения права без необходимого в силу закона согласия третьего лица, органа:	4.1	данные отсутствуют
5	Ограничение прав и обременение объекта недвижимости:	не зарегистрировано	
6	Заявленные в судебном порядке права требования:	данные отсутствуют	
7	Сведения о возражении в отношении зарегистрированного права:	данные отсутствуют	
8	Сведения о возможности предоставления третьим лицам персональных данных физического лица	данные отсутствуют	
9	Сведения о наличии решения об изъятии объекта недвижимости для государственных и муниципальных нужд:	данные отсутствуют	
10	Сведения о невозможности государственной регистрации без личного участия правообладателя или его законного представителя:	данные отсутствуют	
11	Правопритязания и сведения о наличии поступивших, но не рассмотренных заявлений о проведении государственной регистрации права (перехода, прекращения права), ограничения права или обременения объекта недвижимости, сделки в отношении объекта недвижимости:	отсутствуют	

 ДОКУМЕНТ ПОДПИСАН ЭЛЕКТРОННОЙ ПОДПИСЬЮ Сертификат: 00BV056B7401CB38D2B3576ACDC8425108 Владелец: ФЕДЕРАЛЬНАЯ СЛУЖБА ГОСУДАРСТВЕННОЙ РЕГИСТРАЦИИ, КАДАСТРА И КАРТОГРАФИИ Действителен: с 27.06.2023 по 19.09.2024	инициалы, фамилия
полное наименование должности	



Земельный участок			
вид объекта недвижимости			
Лист № 2 раздела 2	Всего листов раздела 2: 2	Всего разделов: 3	Всего листов выписки: 4
05.08.2024г. № КУВИ-001/2024-198827724			
Кадастровый номер:		59:18:0010109:1200	
12	Сведения о невозможности государственной регистрации перехода, прекращения, ограничения права на земельный участок из земель сельскохозяйственного назначения:	данные отсутствуют	

	 ДОКУМЕНТ ПОДПИСАН ЭЛЕКТРОННОЙ ПОДПИСЬЮ Сертификат: 00BV056B7401CB38D2B3576ACDC8425108 Владелец: ФЕДЕРАЛЬНАЯ СЛУЖБА ГОСУДАРСТВЕННОЙ РЕГИСТРАЦИИ, КАДАСТРА И КАРТОГРАФИИ Действителен: с 27.06.2023 по 19.09.2024	
полное наименование должности	инициалы, фамилия	



Выписка из Единого государственного реестра недвижимости об основных характеристиках и зарегистрированных правах на объект недвижимости

Описание местоположения земельного участка

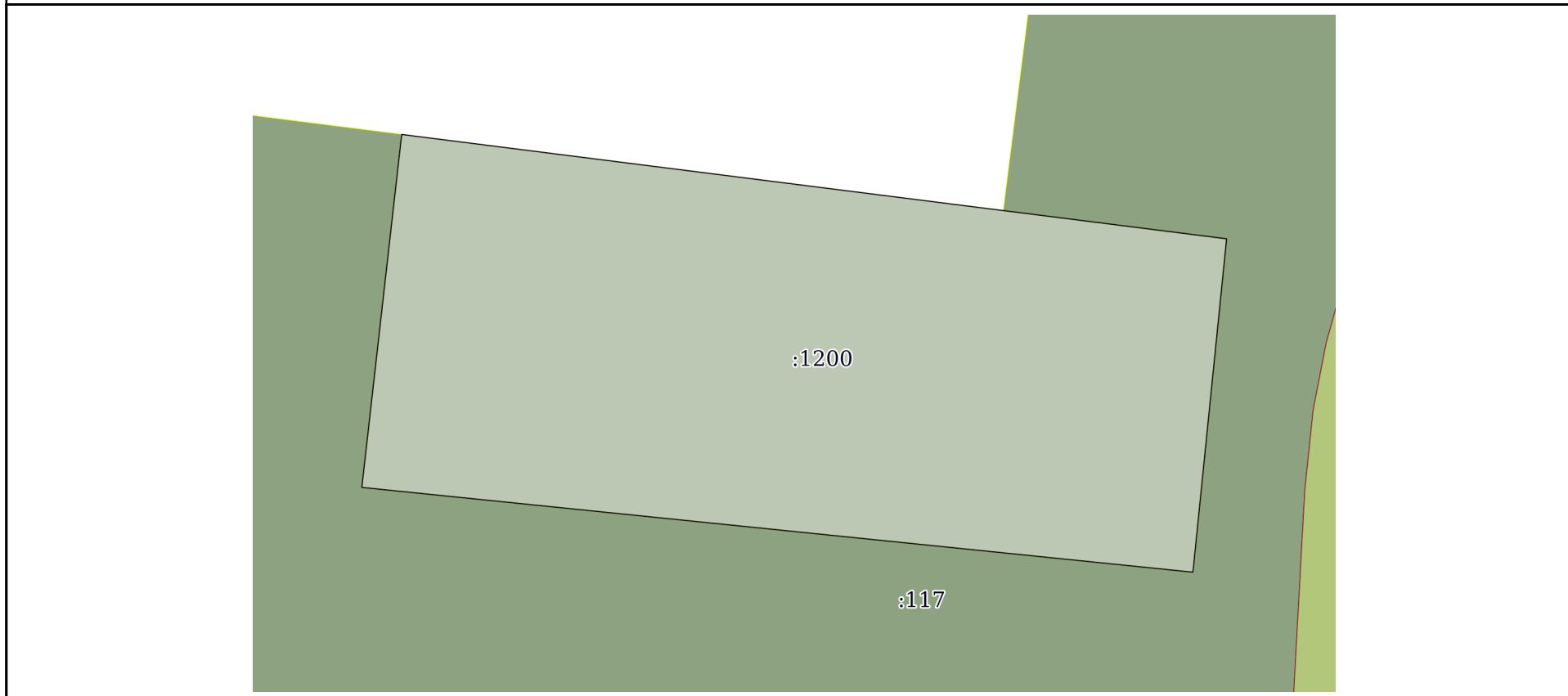
Земельный участок			
вид объекта недвижимости			

Лист № 1 раздела 3	Всего листов раздела 3: 1	Всего разделов: 3	Всего листов выписки: 4
--------------------	---------------------------	-------------------	-------------------------

05.08.2024г. № КУВИ-001/2024-198827724

Кадастровый номер: 59:18:0010109:1200

План (чертеж, схема) земельного участка



Масштаб 1:700      Условные обозначения:

	 ДОКУМЕНТ ПОДПИСАН ЭЛЕКТРОННОЙ ПОДПИСЬЮ Сертификат: 00ВВ056В7401СВ38D2В3576АСDC8425108 Владелец: ФЕДЕРАЛЬНАЯ СЛУЖБА ГОСУДАРСТВЕННОЙ РЕГИСТРАЦИИ, КАДАСТРА И КАРТОГРАФИИ Действителен: с 27.06.2023 по 19.09.2024	
полное наименование должности	инициалы, фамилия	




Выписка из Единого государственного реестра недвижимости об основных характеристиках и зарегистрированных правах на объект недвижимости

Сведения об основных характеристиках объекта недвижимости

На основании запроса от 05.08.2024, поступившего на рассмотрение 05.08.2024, сообщаем, что согласно записям Единого государственного реестра недвижимости:

Раздел 1 Лист 1

Здание			
вид объекта недвижимости			
Лист № 1 раздела 1	Всего листов раздела 1: 1	Всего разделов: 3	Всего листов выписки: 3
05.08.2024г. № КУВИ-001/2024-198827725			
Кадастровый номер:	59:18:0730101:1482		
Номер кадастрового квартала:	59:18:0730101		
Дата присвоения кадастрового номера:	04.09.2013		
Ранее присвоенный государственный учетный номер:	Условный номер 59-59-05/017/2009-156		
Адрес:	Российская Федерация, Пермский край, г.о. Добрянский, с. Перемское, ул. Зубкова, д.8		
Площадь, м2:	408.1		
Назначение:	Нежилое		
Наименование:	Здание стационара больницы		
Количество этажей, в том числе подземных этажей:	1, в том числе подземных 0		
Год ввода в эксплуатацию по завершении строительства:	данные отсутствуют		
Год завершения строительства:	1902		
Кадастровая стоимость, руб:	1327573.79		
Кадастровые номера иных объектов недвижимости, в пределах которых расположен объект недвижимости:	59:18:0730101:1831		
Кадастровые номера помещений, машино-мест, расположенных в здании или сооружении:	данные отсутствуют		
Виды разрешенного использования:	данные отсутствуют		
Статус записи об объекте недвижимости:	Сведения об объекте недвижимости имеют статус "актуальные, ранее учтенные"		
Особые отметки:	Сведения, необходимые для заполнения раздела: 5 - План расположения помещения, машино-места на этаже (плане этажа), отсутствуют.		
Получатель выписки:	Колесникова Юлия Михайловна, действующий(ая) на основании документа "" УПРАВЛЕНИЕ ИМУЩЕСТВЕННЫХ И ЗЕМЕЛЬНЫХ ОТНОШЕНИЙ АДМИНИСТРАЦИИ ДОБРЯНСКОГО ГОРОДСКОГО ОКРУГА		

полное наименование должности	 ДОКУМЕНТ ПОДПИСАН ЭЛЕКТРОННОЙ ПОДПИСЬЮ Сертификат: 00BV056B7401CB38D2B3576ACDC8425108 Владелец: ФЕДЕРАЛЬНАЯ СЛУЖБА ГОСУДАРСТВЕННОЙ РЕГИСТРАЦИИ, КАДАСТРА И КАРТОГРАФИИ Действителен: с 27.06.2023 по 19.09.2024	инициалы, фамилия

Выписка из Единого государственного реестра недвижимости об основных характеристиках и зарегистрированных правах на объект недвижимости  
Сведения о зарегистрированных правах

Здание			
вид объекта недвижимости			
Лист № 1 раздела 2	Всего листов раздела 2: 1	Всего разделов: 3	Всего листов выписки: 3
05.08.2024г. № КУВИ-001/2024-198827725			
Кадастровый номер:		59:18:0730101:1482	

1	Правообладатель (правообладатели):	1.1	Муниципальное образование Добрянский городской округ Пермского края
	Сведения о возможности предоставления третьим лицам персональных данных физического лица:	1.1.1	данные отсутствуют
2	Вид, номер, дата и время государственной регистрации права:	2.1	Собственность 59:18:0730101:1482-59/094/2022-2 23.12.2022 12:55:06
4	Сведения об осуществлении государственной регистрации сделки, права, ограничения права без необходимого в силу закона согласия третьего лица, органа:	4.1	данные отсутствуют
5	Ограничение прав и обременение объекта недвижимости:	не зарегистрировано	
6	Заявленные в судебном порядке права требования:	данные отсутствуют	
7	Сведения о возражении в отношении зарегистрированного права:	данные отсутствуют	
8	Сведения о возможности предоставления третьим лицам персональных данных физического лица	данные отсутствуют	
9	Сведения о наличии решения об изъятии объекта недвижимости для государственных и муниципальных нужд:	данные отсутствуют	
10	Сведения о невозможности государственной регистрации без личного участия правообладателя или его законного представителя:	данные отсутствуют	
11	Правопритязания и сведения о наличии поступивших, но не рассмотренных заявлений о проведении государственной регистрации права (перехода, прекращения права), ограничения права или обременения объекта недвижимости, сделки в отношении объекта недвижимости:	отсутствуют	

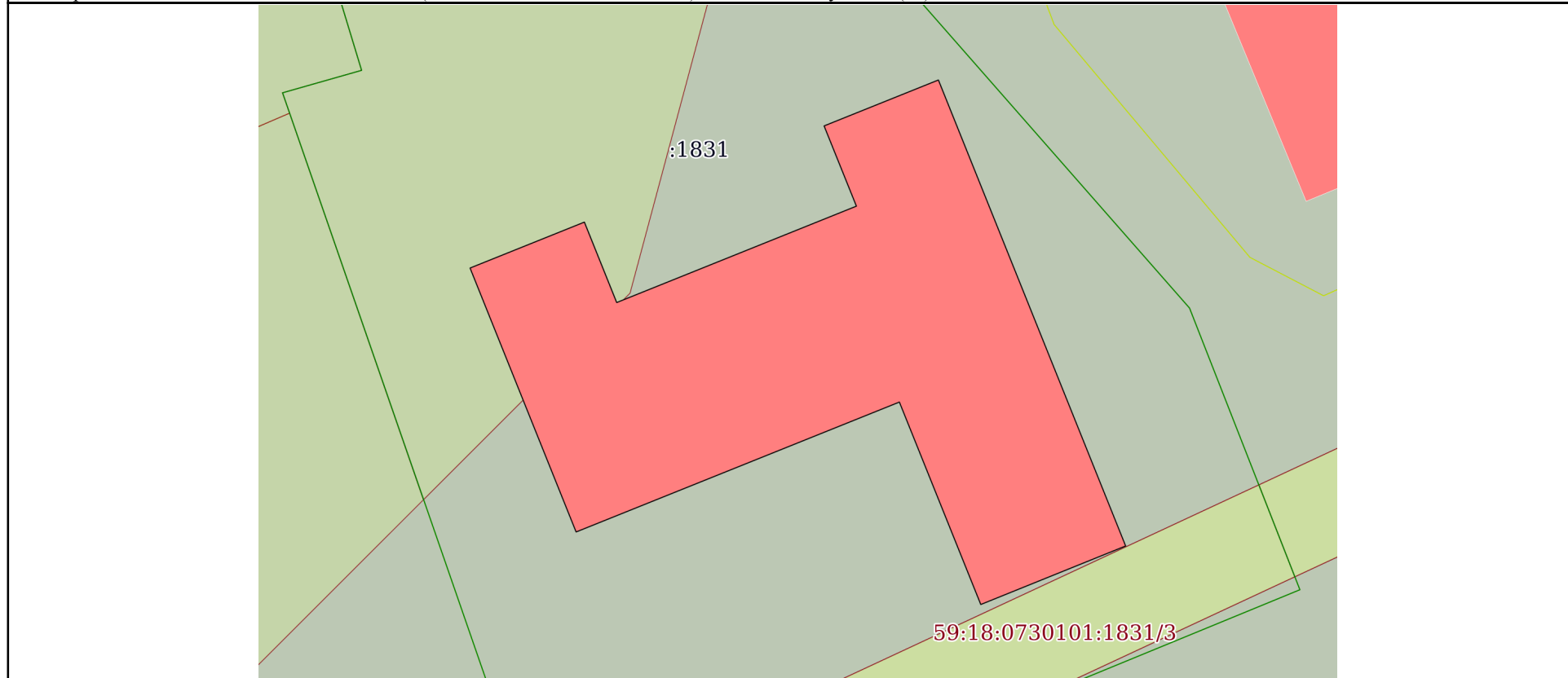
 ДОКУМЕНТ ПОДПИСАН ЭЛЕКТРОННОЙ ПОДПИСЬЮ Сертификат: 00BB056B7401CB38D2B3576ACDC8425108 Владелец: ФЕДЕРАЛЬНАЯ СЛУЖБА ГОСУДАРСТВЕННОЙ РЕГИСТРАЦИИ, КАДАСТРА И КАРТОГРАФИИ Действителен: с 27.06.2023 по 19.09.2024	инициалы, фамилия
полное наименование должности	



Выписка из Единого государственного реестра недвижимости об основных характеристиках и зарегистрированных правах на объект недвижимости  
 Описание местоположения объекта недвижимости

Здание			
вид объекта недвижимости			
Лист № 1 раздела 4	Всего листов раздела 4: 1	Всего разделов: 3	Всего листов выписки: 3
05.08.2024г. № КУВИ-001/2024-198827725			
Кадастровый номер:		59:18:0730101:1482	

Схема расположения объекта недвижимости (части объекта недвижимости) на земельном участке(ах)



Масштаб 1:300	Условные обозначения:		
---------------	-----------------------	--	--

полное наименование должности	 ДОКУМЕНТ ПОДПИСАН ЭЛЕКТРОННОЙ ПОДПИСЬЮ	инициалы, фамилия
	Сертификат: 00BV056B7401CB38D2B3576ACDC8425108 Владелец: ФЕДЕРАЛЬНАЯ СЛУЖБА ГОСУДАРСТВЕННОЙ РЕГИСТРАЦИИ, КАДАСТРА И КАРТОГРАФИИ Действителен: с 27.06.2023 по 19.09.2024	



Выписка из Единого государственного реестра недвижимости об основных характеристиках и зарегистрированных правах на объект недвижимости

Сведения об основных характеристиках объекта недвижимости

На основании запроса от 05.08.2024, поступившего на рассмотрение 05.08.2024, сообщаем, что согласно записям Единого государственного реестра недвижимости:

Раздел 1 Лист 1

Земельный участок			
вид объекта недвижимости			

Лист № 1 раздела 1	Всего листов раздела 1: 1	Всего разделов: 3	Всего листов выписки: 4
--------------------	---------------------------	-------------------	-------------------------

05.08.2024г. № КУВИ-001/2024-198827751	
Кадастровый номер:	59:18:0730101:1831

Номер кадастрового квартала:	59:18:0730101
Дата присвоения кадастрового номера:	22.05.2020
Ранее присвоенный государственный учетный номер:	данные отсутствуют
Местоположение:	Пермский край, г.о. Добрянский, с. Перемское
Площадь, м2:	2093 +/- 9.26
Кадастровая стоимость, руб:	262206.62
Кадастровые номера расположенных в пределах земельного участка объектов недвижимости:	59:18:0730101:1482
Категория земель:	Земли населенных пунктов
Виды разрешенного использования:	здравоохранение
Статус записи об объекте недвижимости:	Сведения об объекте недвижимости имеют статус "актуальные"
Особые отметки:	данные отсутствуют
Получатель выписки:	Колесникова Юлия Михайловна, действующий(ая) на основании документа "" УПРАВЛЕНИЕ ИМУЩЕСТВЕННЫХ И ЗЕМЕЛЬНЫХ ОТНОШЕНИЙ АДМИНИСТРАЦИИ ДОБРЯНСКОГО ГОРОДСКОГО ОКРУГА

полное наименование должности	 ДОКУМЕНТ ПОДПИСАН ЭЛЕКТРОННОЙ ПОДПИСЬЮ Сертификат: 00BV056B7401CB38D2B3576ACDC8425108 Владелец: ФЕДЕРАЛЬНАЯ СЛУЖБА ГОСУДАРСТВЕННОЙ РЕГИСТРАЦИИ, КАДАСТРА И КАРТОГРАФИИ Действителен: с 27.06.2023 по 19.09.2024	инициалы, фамилия



## Выписка из Единого государственного реестра недвижимости об основных характеристиках и зарегистрированных правах на объект недвижимости

## Сведения о зарегистрированных правах

Земельный участок			
вид объекта недвижимости			
Лист № 1 раздела 2	Всего листов раздела 2: 2	Всего разделов: 3	Всего листов выписки: 4
05.08.2024г. № КУВИ-001/2024-198827751			
Кадастровый номер:		59:18:0730101:1831	

1	Правообладатель (правообладатели):	1.1	Муниципальное образование Добрянский городской округ Пермского края
	Сведения о возможности предоставления третьим лицам персональных данных физического лица:	1.1.1	данные отсутствуют
2	Вид, номер, дата и время государственной регистрации права:	2.1	Собственность 59:18:0730101:1831-59/094/2020-1 04.06.2020 20:08:32
4	Сведения об осуществлении государственной регистрации сделки, права, ограничения права без необходимого в силу закона согласия третьего лица, органа:	4.1	данные отсутствуют
5	Ограничение прав и обременение объекта недвижимости:	не зарегистрировано	
6	Заявленные в судебном порядке права требования:	данные отсутствуют	
7	Сведения о возражении в отношении зарегистрированного права:	данные отсутствуют	
8	Сведения о возможности предоставления третьим лицам персональных данных физического лица	данные отсутствуют	
9	Сведения о наличии решения об изъятии объекта недвижимости для государственных и муниципальных нужд:	данные отсутствуют	
10	Сведения о невозможности государственной регистрации без личного участия правообладателя или его законного представителя:	данные отсутствуют	
11	Правопритязания и сведения о наличии поступивших, но не рассмотренных заявлений о проведении государственной регистрации права (перехода, прекращения права), ограничения права или обременения объекта недвижимости, сделки в отношении объекта недвижимости:	отсутствуют	

 ДОКУМЕНТ ПОДПИСАН ЭЛЕКТРОННОЙ ПОДПИСЬЮ Сертификат: 00BV056B7401CB38D2B3576ACDC8425108 Владелец: ФЕДЕРАЛЬНАЯ СЛУЖБА ГОСУДАРСТВЕННОЙ РЕГИСТРАЦИИ, КАДАСТРА И КАРТОГРАФИИ Действителен: с 27.06.2023 по 19.09.2024	инициалы, фамилия
полное наименование должности	



Земельный участок			
вид объекта недвижимости			
Лист № 2 раздела 2	Всего листов раздела 2: 2	Всего разделов: 3	Всего листов выписки: 4
05.08.2024г. № КУВИ-001/2024-198827751			
Кадастровый номер:		59:18:0730101:1831	
12	Сведения о невозможности государственной регистрации перехода, прекращения, ограничения права на земельный участок из земель сельскохозяйственного назначения:	данные отсутствуют	

полное наименование должности	 ДОКУМЕНТ ПОДПИСАН ЭЛЕКТРОННОЙ ПОДПИСЬЮ Сертификат: 00BV056B7401CB38D2B3576ACDC8425108 Владелец: ФЕДЕРАЛЬНАЯ СЛУЖБА ГОСУДАРСТВЕННОЙ РЕГИСТРАЦИИ, КАДАСТРА И КАРТОГРАФИИ Действителен: с 27.06.2023 по 19.09.2024	инициалы, фамилия
-------------------------------	---	-------------------



Выписка из Единого государственного реестра недвижимости об основных характеристиках и зарегистрированных правах на объект недвижимости  
Описание местоположения земельного участка

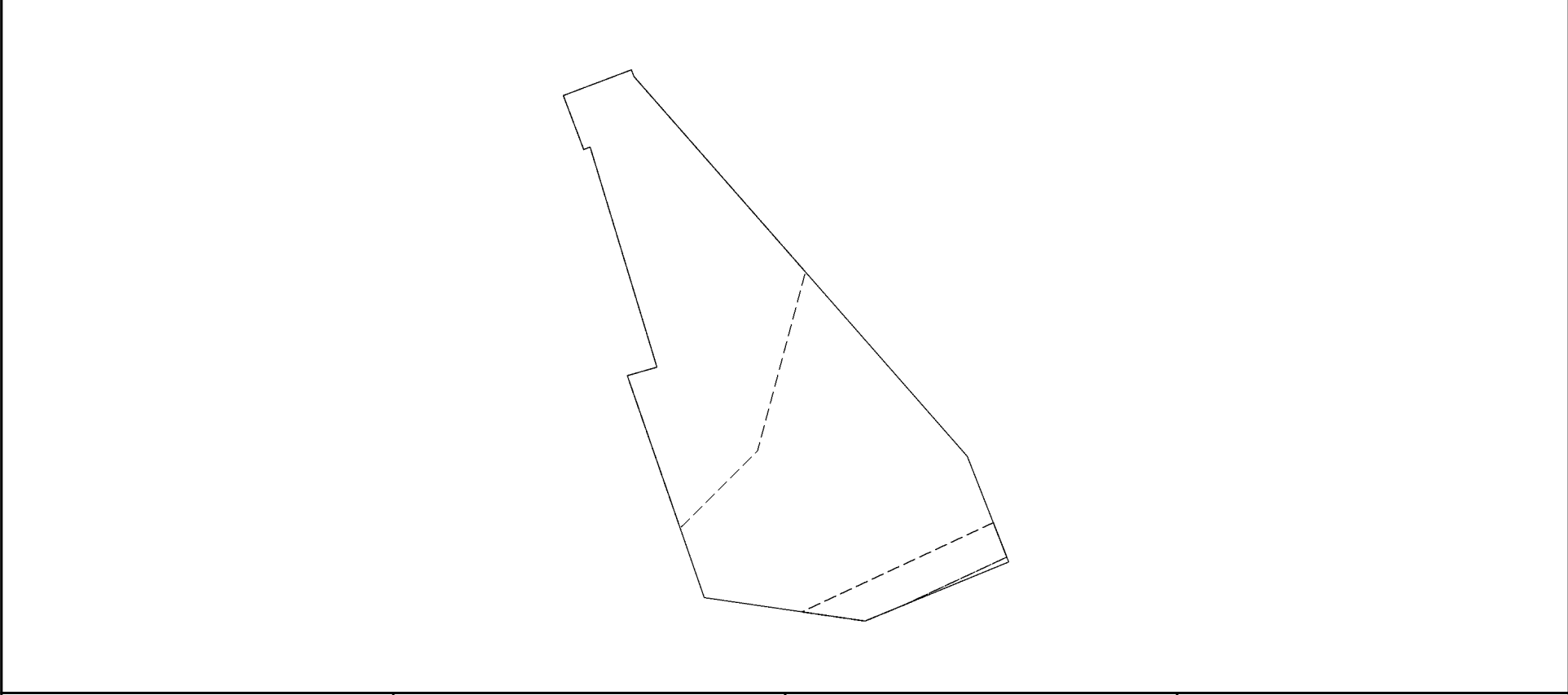
Земельный участок			
вид объекта недвижимости			

Лист № 1 раздела 3	Всего листов раздела 3: 1	Всего разделов: 3	Всего листов выписки: 4
--------------------	---------------------------	-------------------	-------------------------

05.08.2024г. № КУВИ-001/2024-198827751

Кадастровый номер: 59:18:0730101:1831

План (чертеж, схема) земельного участка



Масштаб 1:800      Условные обозначения:

	 ДОКУМЕНТ ПОДПИСАН ЭЛЕКТРОННОЙ ПОДПИСЬЮ Сертификат: 00ВВ056В7401СВ38D2В3576АСDC8425108 Владелец: ФЕДЕРАЛЬНАЯ СЛУЖБА ГОСУДАРСТВЕННОЙ РЕГИСТРАЦИИ, КАДАСТРА И КАРТОГРАФИИ Действителен: с 27.06.2023 по 19.09.2024	
полное наименование должности	инициалы, фамилия	

