



АДМИНИСТРАЦИЯ
ДОБРЯНСКОГО ГОРОДСКОГО ОКРУГА

ПОСТАНОВЛЕНИЕ

10.09.2024

№ 2581

г.Добрянка

**Об установлении
публичного сервитута**

В соответствии со статьей 23, главой V.7 Земельного кодекса Российской Федерации, статьями 3.3, 3.6 Федерального закона Российской Федерации от 25 октября 2001 г. № 137-ФЗ «О введении в действие Земельного кодекса Российской Федерации», Постановлением Правительства Российской Федерации от 24 февраля 2009 г. № 160 «О порядке установления охранных зон объектов электросетевого хозяйства и особых условий использования земельных участков, расположенных в границах таких зон», Уставом Добрянского городского округа, пунктом 3.4 Положения об управлении имущественных и земельных отношений администрации Добрянского городского округа, утвержденного решением Думы Добрянского городского округа от 19 декабря 2019 г. № 90, рассмотрев представленные документы, ходатайство об установлении публичного сервитута публичного акционерного общества «Россети Урал» (далее – ПАО «Россети Урал») от 05 августа 2024 г. № 265-01-01-75-1814, учитывая отсутствие заявлений иных правообладателей земельных участков в период публикации сообщения № 63/2024 о возможном установлении публичного сервитута, администрация округа ПОСТАНОВЛЯЕТ:

1. Утвердить границы публичного сервитута общей площадью 19452 кв. м, согласно приложению 1 к настоящему постановлению, на землях, находящихся в государственной собственности, и частях земельных участков, указанных в приложении 2 к настоящему постановлению.

2. Установить публичный сервитут на основании ходатайства ПАО «Россети Урал» (620026, Свердловская обл., г. Екатеринбург, ул. Мамина-Сибиряка, д. 140, ОГРН 1056604000970, ИНН 6671163413), общей площадью 19452 кв. м, на землях, находящихся в государственной собственности, и частях земельных участков, согласно приложению 2 к настоящему



постановлению, в целях размещения ТП-10097, ВЛ-6 кВ фидер № 5 (диспетчерское наименование ВЛ 6 кВ Ивановка от РП Полазна), сроком на 49 лет.

3. ПАО «Россети Урал» в установленном законом порядке после прекращения действия публичного сервитута привести земли и части земельных участков, обремененные публичным сервитутом, согласно приложению 2 к настоящему постановлению, в состояние, пригодное для их использования в соответствии с видами разрешенного использования.

4. ПАО «Россети Урал» вправе:

4.1. приступить к осуществлению публичного сервитута со дня внесения сведений о нем в Единый государственный реестр недвижимости;

4.2. в установленных границах публичного сервитута осуществлять, в соответствии с требованиями законодательства Российской Федерации, деятельность, для обеспечения которой установлен публичный сервитут;

4.3. до окончания срока публичного сервитута обратиться с ходатайством об установлении публичного сервитута на новый срок.

5. Управлению имущественных и земельных отношений администрации Добрянского городского округа в установленном законом порядке обеспечить:

5.1. направление в федеральный орган исполнительной власти, уполномоченный Правительством Российской Федерации на осуществление государственного кадастрового учета, государственной регистрации прав, ведение Единого государственного реестра недвижимости и предоставление сведений, содержащихся в Едином государственном реестре недвижимости, копии настоящего постановления, а также заявления о государственной регистрации прекращения права аренды на земельные участки с кадастровыми номерами 59:18:0000000:253, 59:18:0080101:105;

5.2. направление заявителю копии настоящего постановления, сведений о лицах, являющихся правообладателями земельных участков, обремененных публичным сервитутом, согласно приложению 2 к настоящему постановлению;

5.3. размещение настоящего постановления на официальном сайте правовой информации Добрянского городского округа в информационно-телекоммуникационной сети Интернет с доменным именем dobr-pravo.ru.

6. Контроль за исполнением постановления возложить на первого заместителя главы администрации Добрянского городского округа.

Глава городского округа –
глава администрации
Добрянского городского округа



Д.В. Антонов



Приложение 2
к постановлению администрации
Добрянского городского округа
от 10.09.2024 № 2581

| № п/п | Кадастровый номер земельного участка | Адрес или местоположение земельного участка |
|-------|--------------------------------------|--|
| 1 | 59:18:3630201:962 | Пермский край, Добрянский район, г. Добрянка, а/д "Пермь-Березники" участок км 35+710 - км 36+090 |
| 2 | 59:18:3630201:407 | Пермский край, Добрянский р-н, а/д "Пермь-Березники" участок Пальники - Полазна, км 34+190 - км 37+000 |
| 3 | 59:18:3630201:404 | Пермский край, Добрянский р-н, а/д "Пермь-Березники" участок Пальники - Полазна, км 34+190 - км 36+240 |
| 4 | 59:18:3630201:385 | Пермский край, Добрянский район, а/д "Пермь-Березники" участок Пальники - Полазна, км 27+420 - км 37+000 |
| 5 | 59:18:3630201:1075 | Пермский край, Добрянский район, г. Добрянка, а/д "Пермь-Березники", участок км 35+710 - км 35+800 |
| 6 | 59:18:3630101:31 | Пермский край, г. Добрянка, Полазненский п/с, СПК "Уральская нива" "вблизи д.Ивановка" |
| 7 | 59:18:3630101:1414 | Пермский край, Добрянский район, Полазненское г/п, ТОО "Уральская нива" ур. Демидково |
| 8 | 59:18:0020801:426 | Пермский край, г. Добрянка, пгт. Полазна, с/т "Ивановка", участок №426 |
| 9 | 59:18:0000000:253 | Пермский край, Добрянский район |
| 10 | 59:18:3630102:87 | Пермский край, Добрянский район, г. Добрянка, Полазненский п/с, с/т "Ивушка" участок № 87 |
| 11 | 59:18:3630102:8 | Пермский край, Добрянский р-н, Полазненское с/п, с/т "Ивушка" участок № 8 |
| 12 | 59:18:3630102:7 | Пермский край, г. Добрянка, Полазненский п/с, с/т "Ивушка" участок № 7 |
| 13 | 59:18:3630102:6 | Пермский край, г. Добрянка, Полазненский п/с, с/т "Ивушка" участок № 6 |
| 14 | 59:18:3630102:4 | Пермский край, г. Добрянка, Полазненский п/с, с/т "Ивушка" участок № 4 |
| 15 | 59:18:3630102:3 | Пермский край, г. Добрянка, Полазненский п/с, с/т "Ивушка" участок № 3 |
| 16 | 59:18:3630102:24 | Пермский край, Добрянский район, г. Добрянка, Полазненское г/п, с/т "Ивушка" участок № 24 |
| 17 | 59:18:3630102:23 | Пермский край, Добрянский р-н, Полазненское г/п, с/т "Ивушка" участок № 23 |



| | | |
|----|-------------------|--|
| 18 | 59:18:3630102:22 | Пермский край, г. Добрянка, Полазненское г/п, с/т "Ивушка" участок № 22 |
| 19 | 59:18:3630102:21 | Пермский край, Добрянский район, Полазненское г/п, с/т "Ивушка" участок № 21 |
| 20 | 59:18:3630102:20 | Пермский край, г. Добрянка, Полазненский п/с, с/т "Ивушка" участок № 20 |
| 21 | 59:18:3630102:2 | Пермский край, г. Добрянка, Полазненское г/п, с/т "Ивушка" участок № 2 |
| 22 | 59:18:3630102:19 | Пермский край, Добрянский р-н, Полазненское г/п, с/т "Ивушка" участок № 19 |
| 23 | 59:18:3630102:18 | Пермский край, Добрянский район, г. Добрянка, Полазненское г/п, с/т "Ивушка" участок № 18 |
| 24 | 59:18:3630102:16 | Пермский край, г. Добрянка, Полазненский п/с, с/т "Ивушка" участок № 16 |
| 25 | 59:18:3630102:15 | Пермский край, Добрянский р-н, Полазненское г/п, с/т "Ивушка" участок № 15 |
| 26 | 59:18:3630102:14 | Пермский край, г. Добрянка, Полазненский п/с, с/т "Ивушка" участок № 14 |
| 27 | 59:18:3630102:13 | Пермский край, Добрянский район, г. Добрянка, Полазненское г/п, СНТ "Ивушка" уч. № 13 |
| 28 | 59:18:3630102:12 | Российская Федерация, Пермский край, Добрянский г.о., рп. Полазна, снт Ивушка, зу 12 |
| 29 | 59:18:3630102:11 | Пермский край, г. Добрянка, Полазненский п/с, с/т "Ивушка" участок № 11 |
| 30 | 59:18:3630102:10 | Пермский край, г. Добрянка, Полазненский п/с, с/т "Ивушка" участок № 10 |
| 31 | 59:18:3630102:1 | Пермский край, Добрянский район, Полазненское г/п, с/т "Ивушка" участок № 1 |
| 32 | 59:18:0020801:427 | Пермский край, Добрянский район, г. Добрянка, Полазненское г/п, СНТ "Ивановка", участок №427 |
| 33 | 59:18:0020801:425 | Пермский край, г. Добрянка, пгт. Полазна, с/т "Ивановка", участок №425 |
| 34 | 59:18:0020801:424 | Пермский край, г. Добрянка, пгт. Полазна, с/т "Ивановка", участок №424 |
| 35 | 59:18:0020801:411 | Пермский край, г. Добрянка, пгт. Полазна, с/т "Ивановка", участок №411 |
| 36 | 59:18:0020801:410 | Пермский край, г. Добрянка, пгт. Полазна, с/т "Ивановка", участок №410 |
| 37 | 59:18:0020801:407 | Пермский край, г. Добрянка, пгт. Полазна, с/т "Ивановка", участок №407 |
| 38 | 59:18:0020801:404 | Пермский край, Добрянский район, г. Добрянка, пгт. Полазна, с/т "Ивановка", участок №404 |
| 39 | 59:18:0020801:402 | Пермский край, г. Добрянка, пгт. Полазна, с/т "Ивановка", участок №402) |



| | | |
|----|-------------------|---|
| 40 | 59:18:0020801:401 | Пермский край, г. Добрянка, пгт. Полазна, с/т "Ивановка", участок №401 |
| 41 | 59:18:0020801:400 | Пермский край, г. Добрянка, пгт. Полазна, с/т "Ивановка", участок №400 |
| 42 | 59:18:0080101:84 | Российская Федерация, Пермский край, Добрянский г.о., д. Ивановка, ул. Ивановская, з/у 2Б |
| 43 | 59:18:0080101:83 | Российская Федерация, Пермский край, Добрянский г.о., д. Ивановка, ул. Ивановская, з/у 5 |
| 44 | 59:18:0080101:52 | Пермский край, Добрянский район, Полазненское г/п, д. Ивановка, а/д "Пермь-Березники" участок км 35+669 - км 35+824 |
| 45 | 59:18:0080101:50 | Пермский край, Добрянский район, Полазненское г/п, д. Ивановка, а/д "Пермь-Березники" участок км 35+680 - км 35+760 |
| 46 | 59:18:0080101:46 | Пермский край, Добрянский район, Полазненское г/п, д. Ивановка, а/д "Пермь-Березники" участок км 35+680 - км 35+770 |
| 47 | 59:18:0080101:42 | Пермский край, г. Добрянка, Полазненский п/с, д. Ивановка |
| 48 | 59:18:0080101:416 | Российская Федерация, Пермский край, Добрянский г.о., д. Ивановка, ул. Ивановская, з/у 5Б |
| 49 | 59:18:0080101:13 | Пермский край, Добрянский м.р-н, Полазненское г.п., д. Ивановка, ул. Ивановская, д. 5а |
| 50 | 59:18:0080101:105 | Пермский край, Добрянский район, Полазненское городское поселение, д. Ивановка, ЭСК "Полазна" ВЛ-6 кВ ф.5 |
| 51 | 59:18:3630101 | Пермский край, Добрянский городской округ |
| 52 | 59:18:3630102 | Пермский край, Добрянский городской округ |
| 53 | 59:18:0020801 | Пермский край, Добрянский городской округ |
| 54 | 59:18:3630103 | Пермский край, Добрянский городской округ |
| 55 | 59:18:0080101 | Пермский край, Добрянский городской округ |
| 56 | 59:18:0020804 | Пермский край, Добрянский городской округ |






Схема расположения границ публичного сервитута

для эксплуатации объектов
ТП-10097, ВЛ-6 кВ фидер № 5 (диспетчерское наименование ВЛ 6 кВ Ивановка от
РП Полазна)

Обзорная схема границ объекта землеустройства



УСЛОВНЫЕ ОБОЗНАЧЕНИЯ

-  - границы устанавливаемого публичного сервитута
-  - ось линии, контур объекта
-  - границы муниципального образования, населенных пунктов
-  - границы кадастрового квартала
-  - границы земельных участков, попадающих в зону публичного сервитута

- 1 - обозначение характерной точки границы устанавливаемого публичного сервитута
- :123 - кадастровый номер земельного участка
- 59:32:0000000 - кадастровый номер квартала
- г. Пермь - наименование муниципального образования, населенного пункта



**Схема расположения границ публичного сервитута
для эксплуатации объектов
ТП-10097, ВЛ-6 кВ фидер № 5 (диспетчерское наименование ВЛ 6 кВ Ивановка от
РП Полазна)**



**Схема расположения границ публичного сервитута
для эксплуатации объектов
ТП-10097, ВЛ-6 кВ фидер № 5 (диспетчерское наименование ВЛ 6 кВ Ивановка от
РП Полазна)**



Условные обозначения приведены на листе 1

Масштаб 1:2000

Лист 3 из 3

**Сведения о местоположении границ объектов
ТП-10097, ВЛ-6 кВ фидер № 5 (диспетчерское наименование ВЛ 6 кВ Ивановка от
РП Полазна)**

| Каталог координат | | |
|--|---------------|------------|
| Площадь зоны публичного сервитута 19452 кв.м | | |
| Обозначение характерных точек границ | Координаты, м | |
| | X | Y |
| 1 | 2 | 3 |
| 1 | 546532.27 | 2242223.4 |
| 2 | 546536.72 | 2242244.55 |
| 3 | 546515.65 | 2242248.95 |
| 4 | 546492.12 | 2242255.36 |
| 5 | 546508.11 | 2242198.11 |
| 6 | 546518.84 | 2242159.47 |
| 7 | 546526.27 | 2242133.34 |
| 8 | 546542.48 | 2242073.18 |
| 9 | 546552.56 | 2242033.43 |
| 10 | 546565.81 | 2241982.05 |
| 11 | 546580.93 | 2241928.41 |
| 12 | 546617.76 | 2241892.85 |
| 13 | 546645.36 | 2241866.25 |
| 14 | 546684.52 | 2241827.84 |
| 15 | 546720.51 | 2241794.25 |
| 16 | 546765.04 | 2241752.88 |
| 17 | 546809.74 | 2241709.4 |
| 18 | 546852.82 | 2241667.55 |
| 19 | 546893.38 | 2241628.75 |
| 20 | 546930.99 | 2241592.07 |
| 21 | 546978.53 | 2241546.13 |
| 22 | 547006.68 | 2241543.4 |
| 23 | 547017.05 | 2241542.32 |
| 24 | 547019.23 | 2241563.21 |
| 25 | 547008.71 | 2241564.3 |
| 26 | 546987.84 | 2241566.33 |
| 27 | 546945.62 | 2241607.14 |
| 28 | 546907.97 | 2241643.86 |
| 29 | 546867.39 | 2241682.67 |
| 30 | 546824.38 | 2241724.46 |
| 31 | 546779.51 | 2241768.1 |
| 32 | 546734.82 | 2241809.63 |
| 33 | 546699.04 | 2241843.02 |
| 34 | 546660 | 2241881.31 |
| 35 | 546632.34 | 2241907.96 |
| 36 | 546599.6 | 2241939.57 |
| 37 | 546586.09 | 2241987.52 |
| 38 | 546572.91 | 2242038.63 |
| 39 | 546562.8 | 2242078.48 |
| 40 | 546546.51 | 2242138.94 |
| 41 | 546539.06 | 2242165.15 |
| 42 | 546528.34 | 2242203.75 |
| 43 | 546522.26 | 2242225.51 |
| 44 | 546524.14 | 2242225.11 |
| 45 | 546529.34 | 2242223.85 |
| 46 | 546529.38 | 2242224.01 |
| 1 | 546532.27 | 2242223.4 |

