



АДМИНИСТРАЦИЯ
ДОБРЯНСКОГО ГОРОДСКОГО ОКРУГА

ПОСТАНОВЛЕНИЕ

15.10.2024

№ 2887

г.Добрянка

**О внесении изменений
в постановление
администрации Добрянского
городского округа
от 07 октября 2024 г. № 2807
«Об утверждении условий
приватизации
муниципального
имущества»**

В соответствии с Федеральным законом Российской Федерации от 21 декабря 2001 г. № 178-ФЗ «О приватизации государственного и муниципального имущества», Постановлением Правительства Российской Федерации от 27 августа 2012 г. № 860 «Об организации и проведении продажи государственного или муниципального имущества в электронной форме», решением Думы Добрянского городского округа от 12 декабря 2023 г. № 904 «Об утверждении прогнозного плана приватизации муниципального имущества Добрянского городского округа на 2024 год», руководствуясь статьей 38 Устава Добрянского городского округа, Положением о приватизации муниципального имущества Добрянского городского округа Пермского края, утвержденным решением Думы Добрянского городского округа от 09 апреля 2020 г. № 171, на основании протокола комиссии по проведению торгов от 14 октября 2024 г. № 17-П

администрация округа ПОСТАНОВЛЯЕТ:

Внести в постановление администрации Добрянского городского округа от 07 октября 2024 г. № 2807 «Об утверждении условий приватизации муниципального имущества» следующие изменения:

пункт 1 изложить в следующей редакции:



«1. Утвердить условия приватизации имущества, находящегося в муниципальной собственности Добрянского городского округа, путем продажи на аукционе:

Лот № 1: Сооружения трубопроводного транспорта. Технологический комплекс в составе: газопровод среднего давления протяженностью 295 метров, блочный газорегуляторный пункт ПГБ-100, газопровод низкого давления протяженностью 3333 метра. Назначение: иное сооружение (Распределительные сети газопроводов п/ст Пальники Добрянского района Пермского края), глубина 1,0 м, год ввода в эксплуатацию по завершении строительства – 2014, кадастровый номер 59:18:0000000:15811, с земельным участком, категория земель: земли населенных пунктов, виды разрешенного использования: коммунальное обслуживание, площадь 127 кв. м, кадастровый номер: 59:18:0500101:2164. Местоположение: Пермский край, Добрянский муниципальный район, Краснослудское с/п, п/ст Пальники.

Газопровод среднего и низкого давления с устройством ПГБ в пгт. Полазна, пер. Спортивный. Назначение: 10) сооружения коммунального хозяйства, протяженность 470,0 м, год ввода в эксплуатацию по завершении строительства - 2016, кадастровый номер 59:18:0000000:15958, с земельным участком, категория земель: земли населенных пунктов, виды разрешенного использования: коммунальное обслуживание, площадь 48 кв. м, кадастровый номер: 59:18:0020401:7171. Местоположение: Пермский край, г. Добрянка, пгт. Полазна, пер. Спортивный.

Начальная цена лота – 2 735 240 (два миллиона семьсот тридцать пять тысяч двести сорок) рублей 00 копеек (без учета НДС), в том числе земельных участков – 37 600 (тридцать семь тысяч шестьсот) рублей 00 копеек (НДС не облагается). Стоимость земельных участков является фиксированной.

Ограничение (обременение) права собственности на объект газоснабжения: обязанность покупателя или иного законного владельца по использованию объектов газоснабжения в целях оказания услуг по транспортировке и подаче газа потребителям, технологическому присоединению газоиспользующего оборудования и объектов капитального строительства к газораспределительным сетям, их реконструкции, развитию газораспределительной системы и обеспечению безопасной эксплуатации объектов газоснабжения в соответствии с требованиями промышленной безопасности и нормативными правовыми актами Российской Федерации. Эксплуатационные обязательства в отношении объектов газоснабжения, являющихся сложными вещами, распространяются на все их составные части. В отношении объектов газоснабжения устанавливается принцип их целостности и единства, разделение (дробление) объектов газоснабжения на части не допускается. Государственная регистрация ограничений (обременений) права собственности на объекты газоснабжения в виде эксплуатационных обязательств осуществляется одновременно с государственной регистрацией права собственности на объекты газоснабжения. Договор купли-продажи объекта газоснабжения содержит существенное условие о праве органа, уполномоченного на осуществление

функций по приватизации объектов газоснабжения, расторгнуть договор купли-продажи объекта газоснабжения в случае существенного нарушения предусмотренных эксплуатационных обязательств.».

Глава городского округа –
глава администрации
Добрянского городского округа



Д.В. Антонов



ПРОДАВЦУ

**АДМИНИСТРАЦИЯ ДОБРЯНСКОГО
ГОРОДСКОГО ОКРУГА**

Наименование Оператора электронной
площадки:

АО «Сбербанк-АСТ»

Реестровый номер аукциона:

SBR

(номер процедуры)

ЗАЯВКА

**на участие в аукционе по продаже муниципального имущества
в электронной форме**

Претендент:
(выбрать нужное)

Юридическое лицо

Физическое лицо

Индивидуальный
предприниматель

Наименование претендента: _____
(для юридических лиц - полное наименование;

_____ для физических лиц и индивидуальных предпринимателей - Ф.И.О.)

Реквизиты претендента на участие в аукционе:

Для физического лица, индивидуального предпринимателя:

документ, удостоверяющий личность: _____
(вид документа)

серия _____ № _____,
выдан _____

_____ (орган, выдавший документ)

дата выдачи _____

дата рождения _____

телефон/электронная почта: _____

место регистрации (проживания): _____

СНИЛС _____

Для индивидуального предпринимателя:

ИНН _____

ОГРНИП _____

Для юридического лица:

документ о государственной регистрации _____

_____ (наименование)

номер документа _____

дата регистрации _____



орган, осуществивший регистрацию _____

ИНН _____

ОГРН _____

юридический адрес: _____

фактический адрес: _____

телефон/электронная почта: _____

***банковские реквизиты претендента:**

расчетный счет _____

банк _____

корреспондентский счет _____

БИК _____

****Представитель претендента (доверенное лицо)** _____

_____,

(Ф.И.О., паспортные данные)

действующий на основании _____

(реквизиты документа, подтверждающие полномочия представителя)

Претендент, принимая решение об участии в аукционе по продаже имущества, находящегося в муниципальной собственности Добрянского городского округа (далее - Имущество):

(точное описание имущества в соответствии с информационным сообщением, № лота, присвоенный электронной торговой площадкой)

в случае признания его победителем аукциона (покупателем) обязуется:

1. Соблюдать условия продажи Имущества на аукционе, содержащиеся в информационном сообщении, опубликованном на сайте torgi.gov, на электронной площадке АО «Сбербанк-АСТ», установленные действующим законодательством Российской Федерации, а также условия настоящей заявки.

2. Заключить договор купли-продажи указанного в заявке Имущества на условиях и в сроки, установленные договором купли-продажи и условиями продажи, опубликованными в информационном сообщении, в том числе оплатить стоимость Имущества в соответствии с условиями, установленными договором купли-продажи.

3. Нести ответственность в случае нарушения указанных выше обязанностей в соответствии с действующим законодательством Российской Федерации.

Претендент подтверждает, что он:

1. Ознакомлен с проектом договора купли-продажи Имущества и документацией аукциона.

2. Располагает необходимым опытом и ресурсами для выполнения всех взятых на себя обязательств.

3. Ознакомлен с предметом аукциона, информационным извещением и обязуется строго их соблюдать.

4. Гарантирует достоверность всей информации, содержащейся в документах, представленных для участия в аукционе.

5. Гарантирует отсутствие конфликтов интересов при выявлении победителей аукциона и недобросовестных действий со своей стороны и приложит все усилия по выявлению и пресечению недобросовестных действий со стороны других участников аукциона.

6. Согласен на обработку персональных данных согласно статье 3 Федерального закона от 27.07.2006 №152-ФЗ «О персональных данных» в целях, не противоречащих действующему законодательству.

Претендент _____

(Ф.И.О. полностью – для физических лиц и индивидуальных предпринимателей,
полное наименование – для юридических лиц)

согласен с тем, что в случае признания его победителем аукциона, но в случае отказа от подписания протокола о результатах аукциона или в случае отказа от подписания договора купли-продажи имущества, внесенный задаток в сумме

_____ (цифрами и прописью)

_____ руб.

не возвращается и остается в распоряжении Организатора аукциона.

Приложения:

1. Копия паспорта на _____ л. в _____ экз.
2. Заверенные копии учредительных документов на _____ л. в _____ экз.
3. Копия документа подтверждающего полномочия представителя, на _____ л. в _____ экз.
4. Документ, содержащий сведения о доле Российской Федерации, субъекта Российской Федерации или муниципального образования в уставном капитале юридического лица, на _____ л. в _____ экз.
5. Опись документов на _____ л. в _____ экз.

Претендент (или его представитель):

_____/_____
подпись Ф.И.О.

Комиссия по проведению торгов

ПРОТОКОЛ № 17-П

город Добрянка
ул. Советская, 14, каб. 202

14 октября 2024 г.
12 ч. 00 мин.

Состав комиссии:

Председатель – Поздеев Н.Н., первый заместитель главы администрации Добрянского городского округа;

Заместитель председателя – Колесникова Ю.М., начальник управления имущественных и земельных отношений администрации Добрянского городского округа;

Секретарь: Шутова И.А. – специалист 1 категории муниципального казенного учреждения «Добрянское имущество казначейство»;

Члены комиссии: Горбунова Н.П., Зеленская О.Ю., Касаткина В.Р., Колпакова О.Л., Котельникова Е.А., Мальцева Н.А., Степанова Е.М.

Присутствует ___ членов комиссии из 10, кворум имеется, комиссия считается правомочной.

Повестка дня:

Внесение изменений в условия приватизации объектов посредством проведения аукциона, открытого по составу участников и по форме подачи заявки.

Характеристика, описание объектов:

Лот № 1: - Сооружения трубопроводного транспорта. Технологический комплекс в составе: газопровод среднего давления протяженностью 295 метров, блочный газорегуляторный пункт ПГБ-100, газопровод низкого давления протяженностью 3333 метра. Назначение: иное сооружение (Распределительные сети газопроводов п/ст Пальники Добрянского района Пермского края), глубина 1,0 м, год ввода в эксплуатацию по завершении строительства - 2014, кадастровый номер 59:18:0000000:15811, с земельным участком, кадастровый номер: 59:18:0500101:2164. Местоположение: Пермский край, Добрянский муниципальный район, Краснослудское с/п, п/ст Пальники.

Рыночная стоимость объекта, согласно отчету об определении рыночной стоимости № 3077/01 от 01.10.2024 г., выполненного ООО «ПРАЙМ КОНСАЛТИНГ», составляет **2 900 708** (два миллиона девятьсот тысяч семьсот восемь) рублей **00** копеек, в т.ч. НДС 20% - **480 068,00** руб.

Рыночная стоимость земельного участка – **20 300** (двадцать тысяч триста) рублей **00** копеек (НДС не облагается). В 2024 году предлагается к продаже впервые.

- Газопровод среднего и низкого давления с устройством ПГБ в пгт. Полазна, пер. Спортивный. Назначение: 10) сооружения коммунального хозяйства, протяженность 470,0 м, год ввода в эксплуатацию по завершении строительства- 2016, кадастровый номер 59:18:0000000:15958, с земельным участком, кадастровый номер: 59:18:0020401:7171. Местоположение: Пермский край, г. Добрянка, пгт Полазна, пер. Спортивный.



Рыночная стоимость объекта, согласно отчету об определении рыночной стоимости № 3077/01 от 01.10.2024 г., выполненного ООО «ПРАЙМ КОНСАЛТИНГ», составляет **356 760** (триста пятьдесят шесть тысяч семьсот шестьдесят) рублей **00** копеек, в т.ч. НДС 20% - **59 460,00** руб.

Рыночная стоимость земельного участка – **17 300** (семнадцать тысяч триста) рублей **00** копеек (НДС не облагается). В 2024 году предлагается к продаже впервые.

Начальная цена лота – **2 735 240** (два миллиона семьсот тридцать пять тысяч двести сорок) рублей **00** копеек (без учета НДС), в т.ч. рыночная стоимость земельных участков – **37 600** (тридцать семь тысяч шестьсот) рублей **00** копеек (НДС не облагается). Стоимость земельных участков является фиксированной.

Ограничение (обременение) права собственности на объект газоснабжения: обязанность покупателя или иного законного владельца по использованию объектов газоснабжения в целях оказания услуг по транспортировке и подаче газа потребителям, технологическому присоединению газоиспользующего оборудования и объектов капитального строительства к газораспределительным сетям, их реконструкции, развитию газораспределительной системы и обеспечению безопасной эксплуатации объектов газоснабжения в соответствии с требованиями промышленной безопасности и нормативными правовыми актами Российской Федерации. Эксплуатационные обязательства в отношении объектов газоснабжения, являющихся сложными вещами, распространяются на все их составные части. В отношении объектов газоснабжения устанавливается принцип их целостности и единства, разделение (дробление) объектов газоснабжения на части не допускается. Государственная регистрация ограничений (обременений) права собственности на объекты газоснабжения в виде эксплуатационных обязательств осуществляется одновременно с государственной регистрацией права собственности на объекты газоснабжения.

Слушали: Шутову И.А.

Решили: Руководствуясь статьями 13, 18, 30.5 Федерального закона от 21 декабря 2001 г. №178-ФЗ «О приватизации государственного и муниципального имущества», Постановлением Правительства Российской Федерации от 27 августа 2012 г. № 860 «Об организации и проведении продажи государственного или муниципального имущества в электронной форме», решением Думы Добрянского городского округа от 09 апреля 2020 г. №171 «Об утверждении положения о приватизации муниципального имущества Добрянского городского округа Пермского края», решением Думы Добрянского городского округа от 12 декабря 2023 г. № 904 «Об утверждении прогнозного плана приватизации муниципального имущества Добрянского городского округа на 2024 год» (ред. от 28.03.2024 г. №955).

1. Принять условия приватизации муниципального имущества:

Форма торгов и подачи предложений о цене: аукцион в электронной форме, открытый по составу участников с открытой формой подачи предложений о цене имущества.

Место проведения аукциона электронная площадка АО «Сбербанк – АСТ» (далее – Оператор). Адрес электронной площадки в информационно-телекоммуникационной сети «Интернет», на которой будет проводиться аукцион: <http://utp.sberbank-ast.ru/>, торговая секция «Приватизация, аренда и продажа прав».

Лот №	Начальная цена продажи	«Шаг аукциона»	Размер задатка
-------	------------------------	----------------	----------------



	муниципального имущества (без учета НДС)	(не более 5 % начальной цены продажи)	(10% начальной цены)
Лот 1	2 735 240,00	136 762,00	273 524,00

2. Установить следующие условия приватизации:

Дата и время начала срока подачи заявок на участие в аукционе – 22 октября 2024 года в 10:00 по местному времени (08:00 МСК).

Дата и время окончания срока подачи заявок на участие в аукционе – 15 ноября 2024 года в 22:00 по местному времени (20:00 МСК).

Форма подачи заявки на участие в аукционе – заявка подается путем заполнения ее электронной формы, размещенной в открытой для доступа неограниченного круга лиц части электронной площадки, с приложением электронных образов документов, предусмотренных Федеральным законом о приватизации.

Дата рассмотрения заявок и признания претендентов участниками аукциона – 20 ноября 2024 года.

Дата и время проведения торгов (дата и время начала приема предложений от участников аукциона) – 22 ноября 2024 года в 10:00 по местному времени (08:00 МСК).

Срок заключения договора купли-продажи с победителем (в течение пяти рабочих дней со дня подведения итогов продажи) – до 27 ноября 2024 г.

Срок оплаты приобретаемого имущества (единовременно в течение 20 календарных дней с момента заключения договора купли-продажи) – не позднее 16 декабря 2024 г.

Голосовали: «За» ____ чел. «Против» ____ чел. «Воздержались» ____ чел.

Особое мнение членов комиссии: _____.

Подписи членов комиссии:

Председательствующий _____ Поздеев Н.Н.

Заместитель председателя _____ Колесникова Ю.М.

Секретарь комиссии _____ Шутова И.А.

Члены комиссии _____ Горбунова Н. П.

_____ Зеленская О.Ю.

_____ Касаткина В.Р.

_____ Колпакова О.Л.

_____ Котельникова Е.А.

_____ Мальцева Н.А.

_____ Степанова Е. М.



Филиал публично-правовой компании «Роскадастр» по Пермскому краю

полное наименование органа регистрации прав

Выписка из Единого государственного реестра недвижимости об объекте недвижимости

Сведения о характеристиках объекта недвижимости

На основании запроса от 27.09.2024, поступившего на рассмотрение 27.09.2024, сообщаем, что согласно записям Единого государственного реестра недвижимости:


Раздел 1 Лист 1

Сооружение			
вид объекта недвижимости			

Лист № 1 раздела 1	Всего листов раздела 1: 3	Всего разделов: 4	Всего листов выписки: 30
--------------------	---------------------------	-------------------	--------------------------

27.09.2024г. № КУВИ-001/2024-240123127	
Кадастровый номер:	59:18:0000000:15811
Номер кадастрового квартала:	59:18:0000000
Дата присвоения кадастрового номера:	27.05.2015

Ранее присвоенный государственный учетный номер:	данные отсутствуют		
Адрес:	Российская Федерация, Пермский край, г.о. Добрянский, п/ст Пальники		
Площадь:	данные отсутствуют		
Основная характеристика (для сооружения):	тип	значение	единица измерения
	протяженность	3628	в метрах
Назначение:	Иное сооружение (Распределительные сети газопроводов п/ст Пальники Добрянского района Пермского края)		
Наименование:	сооружения трубопроводного транспорта. Технологический комплекс в составе: газопровод среднего давления протяженностью 295 метров, блочный газорегуляторный пункт ПГБ-100, газопровод низкого давления протяженностью 3333 метра.		
Количество этажей, в том числе подземных этажей:	данные отсутствуют		
Год ввода в эксплуатацию по завершении строительства:	2014		
Год завершения строительства:	данные отсутствуют		
Кадастровая стоимость, руб.:	3643885.9		

полное наименование должности	 ДОКУМЕНТ ПОДПИСАН ЭЛЕКТРОННОЙ ПОДПИСЬЮ Сертификат: 009F0BDC181A023B64597F1E2579BEFB50 Владелец: ФЕДЕРАЛЬНАЯ СЛУЖБА ГОСУДАРСТВЕННОЙ РЕГИСТРАЦИИ, КАДАСТРА И КАРТОГРАФИИ Действителен: с 02.08.2024 по 26.10.2025	инициалы, фамилия



Сооружение			
вид объекта недвижимости			
Лист № 2 раздела 1	Всего листов раздела 1: 3	Всего разделов: 4	Всего листов выписки: 30
27.09.2024г. № КУВИ-001/2024-240123127			
Кадастровый номер:		59:18:0000000:15811	
Кадастровые номера иных объектов недвижимости, в пределах которых расположен объект недвижимости:		59:18:0500101:1, 59:18:0500101:128, 59:18:0500101:144, 59:18:0500101:1492, 59:18:0500101:1549, 59:18:0500101:1550, 59:18:0500101:1558, 59:18:0500101:165, 59:18:0500101:1725, 59:18:0500101:1731, 59:18:0500101:1732, 59:18:0500101:1752, 59:18:0500101:1772, 59:18:0500101:1781, 59:18:0500101:179, 59:18:0500101:1831, 59:18:0500101:1845, 59:18:0500101:187, 59:18:0500101:1976, 59:18:0500101:1977, 59:18:0500101:1979, 59:18:0500101:2, 59:18:0500101:2019, 59:18:0500101:2026, 59:18:0500101:206, 59:18:0500101:2070, 59:18:0500101:208, 59:18:0500101:2099, 59:18:0500101:2104, 59:18:0500101:2105, 59:18:0500101:2117, 59:18:0500101:2133, 59:18:0500101:2164, 59:18:0500101:2182, 59:18:0500101:2187, 59:18:0500101:2195, 59:18:0500101:2196, 59:18:0500101:2197, 59:18:0500101:2198, 59:18:0500101:2199, 59:18:0500101:22, 59:18:0500101:2200, 59:18:0500101:2202, 59:18:0500101:2211, 59:18:0500101:2213, 59:18:0500101:2215, 59:18:0500101:2216, 59:18:0500101:2217, 59:18:0500101:2220, 59:18:0500101:2221, 59:18:0500101:2222, 59:18:0500101:223, 59:18:0500101:246, 59:18:0500101:253, 59:18:0500101:26, 59:18:0500101:264, 59:18:0500101:272, 59:18:0500101:279, 59:18:0500101:28, 59:18:0500101:281, 59:18:0500101:302, 59:18:0500101:308, 59:18:0500101:319, 59:18:0500101:34, 59:18:0500101:341, 59:18:0500101:35, 59:18:0500101:356, 59:18:0500101:378, 59:18:0500101:391, 59:18:0500101:400, 59:18:0500101:402, 59:18:0500101:403, 59:18:0500101:411, 59:18:0500101:72, 59:18:0500101:76, 59:18:0500101:90, 59:18:0500101:98, 59:18:3630101:204, 59:18:0000000:16958, 59:18:0000000:12572, 59:18:3630101:204	
Кадастровые номера помещений, машино-мест, расположенных в здании или сооружении:		данные отсутствуют	
Кадастровые номера объектов недвижимости, из которых образован объект недвижимости:		данные отсутствуют	
Кадастровые номера образованных объектов недвижимости:		данные отсутствуют	
Сведения о включении объекта недвижимости в состав предприятия как имущественного комплекса:		данные отсутствуют	
Сведения о включении объекта недвижимости в состав единого недвижимого комплекса:		данные отсутствуют	
Виды разрешенного использования:		данные отсутствуют	
Сведения о включении объекта недвижимости в реестр объектов культурного наследия:		данные отсутствуют	
Сведения о кадастровом инженере:		Александрова Анна Сергеевна, дата завершения кадастровых работ: 26.12.2014 Лихачёв Виктор Николаевич, № 1265, в Ассоциация СРО "МСКИ", СНИЛС 12134393418, договор на выполнение кадастровых работ от 13.03.2024 № 02/24, дата завершения кадастровых работ: 02.05.2024	
Статус записи об объекте недвижимости:		Сведения об объекте недвижимости имеют статус "актуальные"	
Особые отметки:		Сведения, необходимые для заполнения разделов: 6 - Сведения о частях объекта недвижимости; 7 -	

 ДОКУМЕНТ ПОДПИСАН ЭЛЕКТРОННОЙ ПОДПИСЬЮ Сертификат: 009F0BDC181A023B64597F1E2579BEFB50 Владелец: ФЕДЕРАЛЬНАЯ СЛУЖБА ГОСУДАРСТВЕННОЙ РЕГИСТРАЦИИ, КАДАСТРА И КАРТОГРАФИИ Действителен: с 02.08.2024 по 26.10.2025	инициалы, фамилия
полное наименование должности	

Сооружение			
вид объекта недвижимости			
Лист № 3 раздела 1	Всего листов раздела 1: 3	Всего разделов: 4	Всего листов выписки: 30
27.09.2024г. № КУВИ-001/2024-240123127			
Кадастровый номер:		59:18:0000000:15811	
		Перечень помещений, машино-мест, расположенных в здании, сооружении; 8 - План расположения помещения, машино-места на этаже (плане этажа), отсутствуют.	
Получатель выписки:		Колесникова Юлия Михайловна, действующий(ая) на основании документа "" УПРАВЛЕНИЕ ИМУЩЕСТВЕННЫХ И ЗЕМЕЛЬНЫХ ОТНОШЕНИЙ АДМИНИСТРАЦИИ ДОБРЯНСКОГО ГОРОДСКОГО ОКРУГА	

полное наименование должности	 ДОКУМЕНТ ПОДПИСАН ЭЛЕКТРОННОЙ ПОДПИСЬЮ Сертификат: 009F0BDC181A023B64597F1E2579BEFB50 Владелец: ФЕДЕРАЛЬНАЯ СЛУЖБА ГОСУДАРСТВЕННОЙ РЕГИСТРАЦИИ, КАДАСТРА И КАРТОГРАФИИ Действителен: с 02.08.2024 по 26.10.2025	инициалы, фамилия
-------------------------------	---	-------------------

Выписка из Единого государственного реестра недвижимости об объекте недвижимости

Сведения о зарегистрированных правах

Сооружение			
вид объекта недвижимости			
Лист № 1 раздела 2	Всего листов раздела 2: 1	Всего разделов: 4	Всего листов выписки: 30
27.09.2024г. № КУВИ-001/2024-240123127			
Кадастровый номер:		59:18:0000000:15811	
1	Правообладатель (правообладатели):	1.1	Муниципальное образование "Добрянский городской округ Пермского края"
	Сведения о возможности предоставления третьим лицам персональных данных физического лица:	1.1.1	данные отсутствуют
2	Вид, номер, дата и время государственной регистрации права:	2.1	Собственность 59:18:0000000:15811-59/094/2020-1 30.03.2020 15:33:19
3	Сведения об осуществлении государственной регистрации сделки, права без необходимого в силу закона согласия третьего лица, органа:	3.1	данные отсутствуют
4	Ограничение прав и обременение объекта недвижимости:	не зарегистрировано	
5	Договоры участия в долевом строительстве:	не зарегистрировано	
6	Заявленные в судебном порядке права требования:	данные отсутствуют	
7	Сведения о возможности предоставления третьим лицам персональных данных физического лица	данные отсутствуют	
8	Сведения о возражении в отношении зарегистрированного права:	данные отсутствуют	
9	Сведения о наличии решения об изъятии объекта недвижимости для государственных и муниципальных нужд:	данные отсутствуют	
10	Сведения о невозможности государственной регистрации без личного участия правообладателя или его законного представителя:	данные отсутствуют	
11	Правопритязания и сведения о наличии поступивших, но не рассмотренных заявлений о проведении государственной регистрации права (перехода, прекращения права), ограничения права или обременения объекта недвижимости, сделки в отношении объекта недвижимости:	отсутствуют	

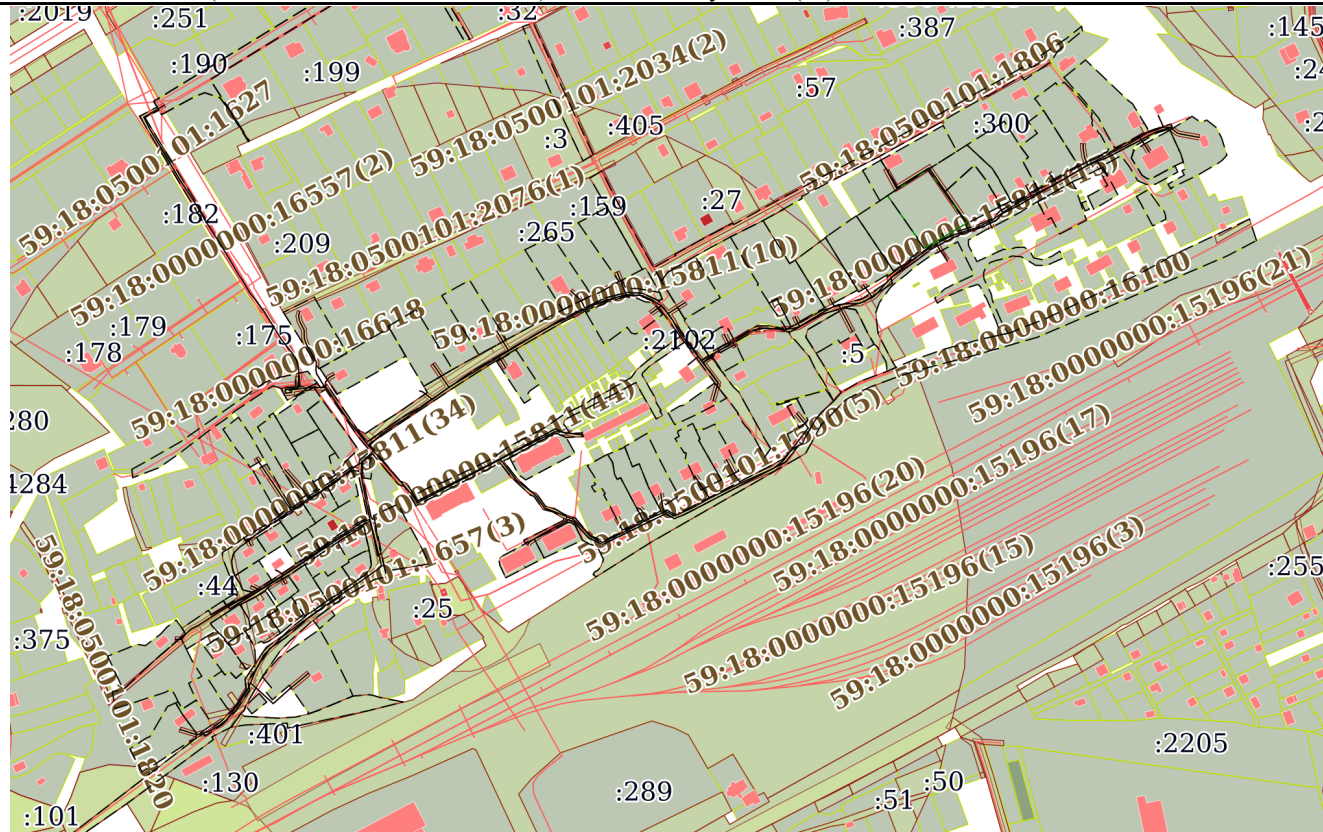
полное наименование должности	 ДОКУМЕНТ ПОДПИСАН ЭЛЕКТРОННОЙ ПОДПИСЬЮ Сертификат: 009F0BDC181A023B64597F1E2579BEFB50 Владелец: ФЕДЕРАЛЬНАЯ СЛУЖБА ГОСУДАРСТВЕННОЙ РЕГИСТРАЦИИ, КАДАСТРА И КАРТОГРАФИИ Действителен: с 02.08.2024 по 26.10.2025	инициалы, фамилия




Выписка из Единого государственного реестра недвижимости об объекте недвижимости
Описание местоположения объекта недвижимости

Сооружение			
вид объекта недвижимости			
Лист № 1 раздела 5	Всего листов раздела 5: 1	Всего разделов: 4	Всего листов выписки: 30
27.09.2024г. № КУВИ-001/2024-240123127			
Кадастровый номер:	59:18:0000000:15811		

Схема расположения объекта недвижимости (части объекта недвижимости) на земельном участке(ах)



Масштаб 1:6000 Условные обозначения:


полное наименование должности	 ДОКУМЕНТ ПОДПИСАН ЭЛЕКТРОННОЙ ПОДПИСЬЮ	инициалы, фамилия
	Сертификат: 009F0BDC181A023B64597F1E2579BEFB50 Владелец: ФЕДЕРАЛЬНАЯ СЛУЖБА ГОСУДАРСТВЕННОЙ РЕГИСТРАЦИИ, КАДАСТРА И КАРТОГРАФИИ Действителен: с 02.08.2024 по 26.10.2025	



Выписка из Единого государственного реестра недвижимости об объекте недвижимости
Описание местоположения объекта недвижимости

Сооружение			
вид объекта недвижимости			
Лист № 1 раздела 5.1	Всего листов раздела 5.1: 25	Всего разделов: 4	Всего листов выписки: 30
27.09.2024г. № КУВИ-001/2024-240123127			
Кадастровый номер:		59:18:0000000:15811	

1. Сведения о координатах характерных точек контура объекта недвижимости						
Система координат						
Номер точки	Координаты, м		Радиус, м	Средняя квадратическая погрешность определения координат характерных точек контура, м	Глубина, высота, м	
	X	Y			H1	H2
1	2	3	4	5	6	7
1	536805.68	2240979.17	-	-	данные отсутствуют	данные отсутствуют
2	536798.91	2240967.74	-	-	данные отсутствуют	данные отсутствуют
3	536798.64	2240967.27	-	-	данные отсутствуют	данные отсутствуют
4	536797.63	2240965.56	-	-	данные отсутствуют	данные отсутствуют
5	536797.36	2240965.13	-	-	данные отсутствуют	данные отсутствуют
6	536795.75	2240962.16	-	-	данные отсутствуют	данные отсутствуют
7	536785.61	2240967.29	-	-	данные отсутствуют	данные отсутствуют
8	536767.78	2240977.94	-	-	данные отсутствуют	данные отсутствуют
9	536758.24	2240983.52	-	-	данные отсутствуют	данные отсутствуют
10	536752.54	2240986.89	-	-	данные отсутствуют	данные отсутствуют
11	536743.57	2240992.29	-	-	данные отсутствуют	данные отсутствуют
12	536722.78	2241005.84	-	-	данные отсутствуют	данные отсутствуют

полное наименование должности	 ДОКУМЕНТ ПОДПИСАН ЭЛЕКТРОННОЙ ПОДПИСЬЮ	инициалы, фамилия
	Сертификат: 009F0BDC181A023B64597F1E2579BEFB50 Владелец: ФЕДЕРАЛЬНАЯ СЛУЖБА ГОСУДАРСТВЕННОЙ РЕГИСТРАЦИИ, КАДАСТРА И КАРТОГРАФИИ Действителен: с 02.08.2024 по 26.10.2025	



Сооружение			
вид объекта недвижимости			
Лист № 2 раздела 5.1	Всего листов раздела 5.1: 25	Всего разделов: 4	Всего листов выписки: 30

27.09.2024г. № КУВИ-001/2024-240123127

Кадастровый номер: 59:18:0000000:15811

13	536710.32	2241012.98	-	-	данные отсутствуют	данные отсутствуют
14	536688.41	2241026.99	-	-	данные отсутствуют	данные отсутствуют
15	536664.7	2241041.09	-	-	данные отсутствуют	данные отсутствуют
16	536661.55	2241043.38	-	-	данные отсутствуют	данные отсутствуют
17	536661.13	2241043.64	-	-	данные отсутствуют	данные отсутствуют
18	536653.6	2241048.08	-	-	данные отсутствуют	данные отсутствуют
19	536650.93	2241049.65	-	-	данные отсутствуют	данные отсутствуют
20	536634.91	2241061.86	-	-	данные отсутствуют	данные отсутствуют
21	536612.39	2241075.73	-	-	данные отсутствуют	данные отсутствуют
22	536600.1	2241085.38	-	-	данные отсутствуют	данные отсутствуют
23	536594.25	2241088.7	-	-	данные отсутствуют	данные отсутствуют
24	536588.24	2241090.26	-	-	данные отсутствуют	данные отсутствуют
25	536582.15	2241090.58	-	-	данные отсутствуют	данные отсутствуют
26	536574.14	2241089.73	-	-	данные отсутствуют	данные отсутствуют
27	536571.59	2241089.73	-	-	данные отсутствуют	данные отсутствуют
28	536570.53	2241079.26	-	-	данные отсутствуют	данные отсутствуют
29	536569.41	2241079.39	-	-	данные отсутствуют	данные отсутствуют



ДОКУМЕНТ ПОДПИСАН
ЭЛЕКТРОННОЙ ПОДПИСЬЮ

Сертификат: 009F0BDC181A023B64597F1E2579BEFB50

Владелец: ФЕДЕРАЛЬНАЯ СЛУЖБА ГОСУДАРСТВЕННОЙ

РЕГИСТРАЦИИ, КАДАСТРА И КАРТОГРАФИИ

Действителен: с 02.08.2024 по 26.10.2025

полное наименование должности

инициалы, фамилия



Сооружение			
вид объекта недвижимости			
Лист № 3 раздела 5.1	Всего листов раздела 5.1: 25	Всего разделов: 4	Всего листов выписки: 30

27.09.2024г. № КУВИ-001/2024-240123127

Кадастровый номер: 59:18:0000000:15811

1	536569.41	2241079.39	-	-	данные отсутствуют	данные отсутствуют
2	536569.38	2241079.08	-	-	данные отсутствуют	данные отсутствуют
3	536567.57	2241079.26	-	-	данные отсутствуют	данные отсутствуют
4	536568.15	2241084.61	-	-	данные отсутствуют	данные отсутствуют
5	536569.95	2241084.42	-	-	данные отсутствуют	данные отсутствуют
6	536569.76	2241082.64	-	-	данные отсутствуют	данные отсутствуют
1	536569.76	2241082.64	-	-	данные отсутствуют	данные отсутствуют
2	536570.2	2241082.59	-	-	данные отсутствуют	данные отсутствуют
3	536570.8	2241088.19	-	-	данные отсутствуют	данные отсутствуют
4	536570.93	2241089.41	-	-	данные отсутствуют	данные отсутствуют
5	536571.07	2241090.74	-	-	данные отсутствуют	данные отсутствуют
6	536571.35	2241092.98	-	-	данные отсутствуют	данные отсутствуют
7	536572.38	2241100.16	-	-	данные отсутствуют	данные отсутствуют
8	536572.22	2241111.63	-	-	данные отсутствуют	данные отсутствуют
9	536572.18	2241112.13	-	-	данные отсутствуют	данные отсутствуют
10	536583.68	2241105.11	-	-	данные отсутствуют	данные отсутствуют
11	536586.72	2241104.56	-	-	данные отсутствуют	данные отсутствуют



ДОКУМЕНТ ПОДПИСАН
ЭЛЕКТРОННОЙ ПОДПИСЬЮ

Сертификат: 009F0BDC181A023B64597F1E2579BEFB50

Владелец: ФЕДЕРАЛЬНАЯ СЛУЖБА ГОСУДАРСТВЕННОЙ

РЕГИСТРАЦИИ, КАДАСТРА И КАРТОГРАФИИ

Действителен: с 02.08.2024 по 26.10.2025

полное наименование должности

инициалы, фамилия



Сооружение			
вид объекта недвижимости			
Лист № 4 раздела 5.1	Всего листов раздела 5.1: 25	Всего разделов: 4	Всего листов выписки: 30

27.09.2024г. № КУВИ-001/2024-240123127

Кадастровый номер: 59:18:0000000:15811

12	536593.51	2241104.98	-	-	данные отсутствуют	данные отсутствуют
13	536607.78	2241096.79	-	-	данные отсутствуют	данные отсутствуют
14	536612.66	2241094.96	-	-	данные отсутствуют	данные отсутствуют
15	536619.74	2241094.83	-	-	данные отсутствуют	данные отсутствуют
16	536627.15	2241091	-	-	данные отсутствуют	данные отсутствуют
17	536631.49	2241090.24	-	-	данные отсутствуют	данные отсутствуют
18	536633.3	2241090.73	-	-	данные отсутствуют	данные отсутствуют
19	536635.22	2241091.26	-	-	данные отсутствуют	данные отсутствуют
1	536572.18	2241112.13	-	-	данные отсутствуют	данные отсутствуют
2	536572.05	2241112.61	-	-	данные отсутствуют	данные отсутствуют
3	536576.82	2241112.5	-	-	данные отсутствуют	данные отсутствуют
4	536580.57	2241115.6	-	-	данные отсутствуют	данные отсутствуют
5	536581.99	2241118.01	-	-	данные отсутствуют	данные отсутствуют
6	536582.96	2241119.76	-	-	данные отсутствуют	данные отсутствуют
1	536572.05	2241112.61	-	-	данные отсутствуют	данные отсутствуют
2	536571.54	2241113.73	-	-	данные отсутствуют	данные отсутствуют
3	536569.54	2241114.89	-	-	данные отсутствуют	данные отсутствуют



ДОКУМЕНТ ПОДПИСАН
ЭЛЕКТРОННОЙ ПОДПИСЬЮ

Сертификат: 009F0BDC181A023B64597F1E2579BEFB50

Владелец: ФЕДЕРАЛЬНАЯ СЛУЖБА ГОСУДАРСТВЕННОЙ

РЕГИСТРАЦИИ, КАДАСТРА И КАРТОГРАФИИ

Действителен: с 02.08.2024 по 26.10.2025

полное наименование должности

инициалы, фамилия



Сооружение

вид объекта недвижимости

Лист № 5 раздела 5.1

Всего листов раздела 5.1: 25

Всего разделов: 4

Всего листов выписки: 30

27.09.2024г. № КУВИ-001/2024-240123127

Кадастровый номер:

59:18:0000000:15811

4	536556.43	2241123.51	-	-	данные отсутствуют	данные отсутствуют
5	536543.36	2241132.63	-	-	данные отсутствуют	данные отсутствуют
6	536523.76	2241148.52	-	-	данные отсутствуют	данные отсутствуют
7	536533.88	2241158.85	-	-	данные отсутствуют	данные отсутствуют
8	536549.15	2241181.99	-	-	данные отсутствуют	данные отсутствуют
9	536561.82	2241200	-	-	данные отсутствуют	данные отсутствуют
10	536562.29	2241200.64	-	-	данные отсутствуют	данные отсутствуют
11	536562.5	2241200.92	-	-	данные отсутствуют	данные отсутствуют
12	536563.21	2241200	-	-	данные отсутствуют	данные отсутствуют
13	536568.65	2241192.89	-	-	данные отсутствуют	данные отсутствуют
14	536568.86	2241192.24	-	-	данные отсутствуют	данные отсутствуют
15	536569.47	2241190.33	-	-	данные отсутствуют	данные отсутствуют
1	536562.5	2241200.92	-	-	данные отсутствуют	данные отсутствуют
2	536572.3	2241214.42	-	-	данные отсутствуют	данные отсутствуют
3	536572.46	2241214.67	-	-	данные отсутствуют	данные отсутствуют
4	536589.35	2241203.08	-	-	данные отсутствуют	данные отсутствуют
5	536590.03	2241202.58	-	-	данные отсутствуют	данные отсутствуют



ДОКУМЕНТ ПОДПИСАН
ЭЛЕКТРОННОЙ ПОДПИСЬЮ

Сертификат: 009F0BDC181A023B64597F1E2579BEFB50

Владелец: ФЕДЕРАЛЬНАЯ СЛУЖБА ГОСУДАРСТВЕННОЙ

РЕГИСТРАЦИИ, КАДАСТРА И КАРТОГРАФИИ

Действителен: с 02.08.2024 по 26.10.2025

полное наименование должности

инициалы, фамилия



Сооружение

вид объекта недвижимости

Лист № 6 раздела 5.1

Всего листов раздела 5.1: 25

Всего разделов: 4

Всего листов выписки: 30

27.09.2024г. № КУВИ-001/2024-240123127

Кадастровый номер:

59:18:0000000:15811

6	536591.61	2241201.36	-	-	данные отсутствуют	данные отсутствуют
1	536572.46	2241214.67	-	-	данные отсутствуют	данные отсутствуют
2	536597.6	2241256.08	-	-	данные отсутствуют	данные отсутствуют
3	536590.53	2241260.38	-	-	данные отсутствуют	данные отсутствуют
4	536590.28	2241260.54	-	-	данные отсутствуют	данные отсутствуют
5	536588.56	2241261.58	-	-	данные отсутствуют	данные отсутствуют
1	536597.6	2241256.08	-	-	данные отсутствуют	данные отсутствуют
2	536602.5	2241264.04	-	-	данные отсутствуют	данные отсутствуют
3	536617.1	2241255.34	-	-	данные отсутствуют	данные отсутствуют
4	536617.36	2241255.19	-	-	данные отсутствуют	данные отсутствуют
5	536619.07	2241254.17	-	-	данные отсутствуют	данные отсутствуют
1	536636.95	2241327.56	-	-	данные отсутствуют	данные отсутствуют
2	536641.72	2241337.13	-	-	данные отсутствуют	данные отсутствуют
3	536644.18	2241343.4	-	-	данные отсутствуют	данные отсутствуют
4	536648.97	2241361.27	-	-	данные отсутствуют	данные отсутствуют
5	536667.74	2241353.73	-	-	данные отсутствуют	данные отсутствуют
1	536602.5	2241264.04	-	-	данные отсутствуют	данные отсутствуют



ДОКУМЕНТ ПОДПИСАН
ЭЛЕКТРОННОЙ ПОДПИСЬЮ

Сертификат: 009F0BDC181A023B64597F1E2579BEFB50

Владелец: ФЕДЕРАЛЬНАЯ СЛУЖБА ГОСУДАРСТВЕННОЙ

РЕГИСТРАЦИИ, КАДАСТРА И КАРТОГРАФИИ

Действителен: с 02.08.2024 по 26.10.2025

полное наименование должности

инициалы, фамилия



Сооружение

вид объекта недвижимости

Лист № 7 раздела 5.1

Всего листов раздела 5.1: 25

Всего разделов: 4

Всего листов выписки: 30

27.09.2024г. № КУВИ-001/2024-240123127

Кадастровый номер:

59:18:0000000:15811

2	536615.31	2241285.4	-	-	данные отсутствуют	данные отсутствуют
3	536623.74	2241300.16	-	-	данные отсутствуют	данные отсутствуют
4	536636.95	2241327.56	-	-	данные отсутствуют	данные отсутствуют
5	536644.53	2241323.73	-	-	данные отсутствуют	данные отсутствуют
6	536651.97	2241315.46	-	-	данные отсутствуют	данные отсутствуют
1	536648.97	2241361.27	-	-	данные отсутствуют	данные отсутствуют
2	536648.3	2241374.46	-	-	данные отсутствуют	данные отсутствуют
3	536644.74	2241382.65	-	-	данные отсутствуют	данные отсутствуют
4	536639.65	2241390.26	-	-	данные отсутствуют	данные отсутствуют
5	536633.57	2241381.6	-	-	данные отсутствуют	данные отсутствуют
1	536639.65	2241390.26	-	-	данные отсутствуют	данные отсутствуют
2	536633.38	2241395.98	-	-	данные отсутствуют	данные отсутствуют
3	536642.75	2241410.38	-	-	данные отсутствуют	данные отсутствуют
1	536633.38	2241395.98	-	-	данные отсутствуют	данные отсутствуют
2	536627.34	2241400.13	-	-	данные отсутствуют	данные отсутствуют
3	536619.15	2241404.33	-	-	данные отсутствуют	данные отсутствуют
4	536597.78	2241420.77	-	-	данные отсутствуют	данные отсутствуют



ДОКУМЕНТ ПОДПИСАН
ЭЛЕКТРОННОЙ ПОДПИСЬЮ

Сертификат: 009F0BDC181A023B64597F1E2579BEFB50

Владелец: ФЕДЕРАЛЬНАЯ СЛУЖБА ГОСУДАРСТВЕННОЙ

РЕГИСТРАЦИИ, КАДАСТРА И КАРТОГРАФИИ

Действителен: с 02.08.2024 по 26.10.2025

полное наименование должности

инициалы, фамилия



Сооружение

вид объекта недвижимости

Лист № 8 раздела 5.1

Всего листов раздела 5.1: 25

Всего разделов: 4

Всего листов выписки: 30

27.09.2024г. № КУВИ-001/2024-240123127

Кадастровый номер:

59:18:0000000:15811

5	536592.38	2241414.15	-	-	данные отсутствуют	данные отсутствуют
6	536592.19	2241413.92	-	-	данные отсутствуют	данные отсутствуют
7	536590.93	2241412.36	-	-	данные отсутствуют	данные отсутствуют
1	536597.78	2241420.77	-	-	данные отсутствуют	данные отсутствуют
2	536592.78	2241424.63	-	-	данные отсутствуют	данные отсутствуют
3	536576.06	2241437.17	-	-	данные отсутствуют	данные отсутствуют
4	536563.43	2241433.64	-	-	данные отсутствуют	данные отсутствуют
5	536561.22	2241433.02	-	-	данные отсутствуют	данные отсутствуют
1	536592.78	2241424.63	-	-	данные отсутствуют	данные отсутствуют
2	536601.38	2241435.79	-	-	данные отсутствуют	данные отсутствуют
3	536604.45	2241441.16	-	-	данные отсутствуют	данные отсутствуют
4	536607.91	2241446.58	-	-	данные отсутствуют	данные отсутствуют
5	536609.71	2241449.4	-	-	данные отсутствуют	данные отсутствуют
6	536617	2241461.23	-	-	данные отсутствуют	данные отсутствуют
7	536620.07	2241467.33	-	-	данные отсутствуют	данные отсутствуют
8	536620.32	2241469.3	-	-	данные отсутствуют	данные отсутствуют
9	536621.34	2241477.67	-	-	данные отсутствуют	данные отсутствуют



ДОКУМЕНТ ПОДПИСАН
ЭЛЕКТРОННОЙ ПОДПИСЬЮ

Сертификат: 009F0BDC181A023B64597F1E2579BEFB50

Владелец: ФЕДЕРАЛЬНАЯ СЛУЖБА ГОСУДАРСТВЕННОЙ

РЕГИСТРАЦИИ, КАДАСТРА И КАРТОГРАФИИ

Действителен: с 02.08.2024 по 26.10.2025

полное наименование должности

инициалы, фамилия



Сооружение

вид объекта недвижимости

Лист № 9 раздела 5.1

Всего листов раздела 5.1: 25

Всего разделов: 4

Всего листов выписки: 30

27.09.2024г. № КУВИ-001/2024-240123127

Кадастровый номер:

59:18:0000000:15811

10	536620.24	2241489.91	-	-	данные отсутствуют	данные отсутствуют
11	536621.06	2241499.41	-	-	данные отсутствуют	данные отсутствуют
12	536621.24	2241500	-	-	данные отсутствуют	данные отсутствуют
13	536622.68	2241504.73	-	-	данные отсутствуют	данные отсутствуют
14	536633.82	2241522.98	-	-	данные отсутствуют	данные отсутствуют
15	536639.51	2241533.46	-	-	данные отсутствуют	данные отсутствуют
16	536640.78	2241536.92	-	-	данные отсутствуют	данные отсутствуют
17	536641.53	2241544.52	-	-	данные отсутствуют	данные отсутствуют
18	536641.91	2241554.52	-	-	данные отсутствуют	данные отсутствуют
19	536646.68	2241564.92	-	-	данные отсутствуют	данные отсутствуют
20	536648.29	2241567.1	-	-	данные отсутствуют	данные отсутствуют
21	536660.43	2241577.83	-	-	данные отсутствуют	данные отсутствуют
22	536671.09	2241589.75	-	-	данные отсутствуют	данные отсутствуют
23	536685.24	2241608.92	-	-	данные отсутствуют	данные отсутствуют
24	536688.46	2241613.85	-	-	данные отсутствуют	данные отсутствуют
25	536690.76	2241617.7	-	-	данные отсутствуют	данные отсутствуют
26	536695.03	2241624.89	-	-	данные отсутствуют	данные отсутствуют



ДОКУМЕНТ ПОДПИСАН
ЭЛЕКТРОННОЙ ПОДПИСЬЮ

Сертификат: 009F0BDC181A023B64597F1E2579BEFB50

Владелец: ФЕДЕРАЛЬНАЯ СЛУЖБА ГОСУДАРСТВЕННОЙ

РЕГИСТРАЦИИ, КАДАСТРА И КАРТОГРАФИИ

Действителен: с 02.08.2024 по 26.10.2025

полное наименование должности

инициалы, фамилия



Сооружение

вид объекта недвижимости

Лист № 10 раздела 5.1

Всего листов раздела 5.1: 25

Всего разделов: 4

Всего листов выписки: 30

27.09.2024г. № КУВИ-001/2024-240123127

Кадастровый номер:

59:18:0000000:15811

27	536699.01	2241633.88	-	-	данные отсутствуют	данные отсутствуют
28	536702.22	2241644.01	-	-	данные отсутствуют	данные отсутствуют
29	536704.35	2241651.24	-	-	данные отсутствуют	данные отсутствуют
30	536709.35	2241661.21	-	-	данные отсутствуют	данные отсутствуют
31	536710.68	2241663.88	-	-	данные отсутствуют	данные отсутствуют
32	536716.85	2241672.9	-	-	данные отсутствуют	данные отсутствуют
33	536724.38	2241684.6	-	-	данные отсутствуют	данные отсутствуют
34	536730.7	2241696.38	-	-	данные отсутствуют	данные отсутствуют
35	536733.16	2241701.21	-	-	данные отсутствуют	данные отсутствуют
36	536741.18	2241717.8	-	-	данные отсутствуют	данные отсутствуют
37	536756.14	2241742.95	-	-	данные отсутствуют	данные отсутствуют
38	536760.15	2241750.61	-	-	данные отсутствуют	данные отсутствуют
39	536773.68	2241777.27	-	-	данные отсутствуют	данные отсутствуют
40	536779.07	2241786.23	-	-	данные отсутствуют	данные отсутствуют
41	536782.53	2241791.99	-	-	данные отсутствуют	данные отсутствуют
42	536787.6	2241805.77	-	-	данные отсутствуют	данные отсутствуют
43	536787.74	2241806.16	-	-	данные отсутствуют	данные отсутствуют



ДОКУМЕНТ ПОДПИСАН
ЭЛЕКТРОННОЙ ПОДПИСЬЮ

Сертификат: 009F0BDC181A023B64597F1E2579BEFB50

Владелец: ФЕДЕРАЛЬНАЯ СЛУЖБА ГОСУДАРСТВЕННОЙ

РЕГИСТРАЦИИ, КАДАСТРА И КАРТОГРАФИИ

Действителен: с 02.08.2024 по 26.10.2025

полное наименование должности

инициалы, фамилия



Сооружение

вид объекта недвижимости

Лист № 11 раздела 5.1

Всего листов раздела 5.1: 25

Всего разделов: 4

Всего листов выписки: 30

27.09.2024г. № КУВИ-001/2024-240123127

Кадастровый номер:

59:18:0000000:15811

44	536787.07	2241811.73	-	-	данные отсутствуют	данные отсутствуют
45	536782.88	2241816.86	-	-	данные отсутствуют	данные отсутствуют
46	536782.01	2241819.08	-	-	данные отсутствуют	данные отсутствуют
47	536779.4	2241833.35	-	-	данные отсутствуют	данные отсутствуют
48	536779.19	2241835.34	-	-	данные отсутствуют	данные отсутствуют
1	536609.71	2241449.4	-	-	данные отсутствуют	данные отсутствуют
2	536607.76	2241450.67	-	-	данные отсутствуют	данные отсутствуют
3	536606.09	2241451.77	-	-	данные отсутствуют	данные отсутствуют
1	536607.91	2241446.58	-	-	данные отсутствуют	данные отсутствуют
2	536613.95	2241443.52	-	-	данные отсутствуют	данные отсутствуют
3	536614.28	2241443.38	-	-	данные отсутствуют	данные отсутствуют
4	536614.54	2241443.24	-	-	данные отсутствуют	данные отсутствуют
5	536616.32	2241442.34	-	-	данные отсутствуют	данные отсутствуют
1	536622.68	2241504.73	-	-	данные отсутствуют	данные отсутствуют
2	536628.93	2241501.76	-	-	данные отсутствуют	данные отсутствуют
3	536630.72	2241500.91	-	-	данные отсутствуют	данные отсутствуют
1	536639.51	2241533.46	-	-	данные отсутствуют	данные отсутствуют



ДОКУМЕНТ ПОДПИСАН
ЭЛЕКТРОННОЙ ПОДПИСЬЮ

Сертификат: 009F0BDC181A023B64597F1E2579BEFB50

Владелец: ФЕДЕРАЛЬНАЯ СЛУЖБА ГОСУДАРСТВЕННОЙ

РЕГИСТРАЦИИ, КАДАСТРА И КАРТОГРАФИИ

Действителен: с 02.08.2024 по 26.10.2025

полное наименование должности

инициалы, фамилия



Сооружение

вид объекта недвижимости

Лист № 12 раздела 5.1

Всего листов раздела 5.1: 25

Всего разделов: 4

Всего листов выписки: 30

27.09.2024г. № КУВИ-001/2024-240123127

Кадастровый номер:

59:18:0000000:15811

2	536643.76	2241530.92	-	-	данные отсутствуют	данные отсутствуют
3	536645.47	2241529.91	-	-	данные отсутствуют	данные отсутствуют
1	536640.78	2241536.92	-	-	данные отсутствуют	данные отсутствуют
2	536620.32	2241547.59	-	-	данные отсутствуют	данные отсутствуют
3	536618.55	2241548.51	-	-	данные отсутствуют	данные отсутствуют
1	536646.68	2241564.92	-	-	данные отсутствуют	данные отсутствуют
2	536655.5	2241558.67	-	-	данные отсутствуют	данные отсутствуют
3	536657.14	2241557.52	-	-	данные отсутствуют	данные отсутствуют
1	536671.09	2241589.75	-	-	данные отсутствуют	данные отсутствуют
2	536674.14	2241587.55	-	-	данные отсутствуют	данные отсутствуют
3	536674.38	2241587.38	-	-	данные отсутствуют	данные отсутствуют
4	536676.01	2241586.2	-	-	данные отсутствуют	данные отсутствуют
1	536690.76	2241617.7	-	-	данные отсутствуют	данные отсутствуют
2	536678.43	2241625.88	-	-	данные отсутствуют	данные отсутствуют
3	536676.75	2241626.98	-	-	данные отсутствуют	данные отсутствуют
1	536695.03	2241624.89	-	-	данные отсутствуют	данные отсутствуют
2	536697.9	2241623.6	-	-	данные отсутствуют	данные отсутствуют



ДОКУМЕНТ ПОДПИСАН
ЭЛЕКТРОННОЙ ПОДПИСЬЮ

Сертификат: 009F0BDC181A023B64597F1E2579BEFB50

Владелец: ФЕДЕРАЛЬНАЯ СЛУЖБА ГОСУДАРСТВЕННОЙ

РЕГИСТРАЦИИ, КАДАСТРА И КАРТОГРАФИИ

Действителен: с 02.08.2024 по 26.10.2025

полное наименование должности

инициалы, фамилия



Сооружение

вид объекта недвижимости

Лист № 13 раздела 5.1

Всего листов раздела 5.1: 25

Всего разделов: 4

Всего листов выписки: 30

27.09.2024г. № КУВИ-001/2024-240123127

Кадастровый номер:

59:18:0000000:15811

3	536699.72	2241622.77	-	-	данные отсутствуют	данные отсутствуют
1	536702.22	2241644.01	-	-	данные отсутствуют	данные отсутствуют
2	536706.63	2241642.23	-	-	данные отсутствуют	данные отсутствуют
3	536707.57	2241643.73	-	-	данные отсутствуют	данные отсутствуют
4	536717.88	2241636.66	-	-	данные отсутствуют	данные отсутствуют
5	536733.03	2241626.2	-	-	данные отсутствуют	данные отсутствуют
6	536753.88	2241611.83	-	-	данные отсутствуют	данные отсутствуют
7	536737.13	2241584.81	-	-	данные отсутствуют	данные отсутствуют
8	536751.38	2241577.17	-	-	данные отсутствуют	данные отсутствуют
9	536752.19	2241578.69	-	-	данные отсутствуют	данные отсутствуют
1	536709.35	2241661.21	-	-	данные отсутствуют	данные отсутствуют
2	536705.69	2241663.17	-	-	данные отсутствуют	данные отсутствуют
3	536703.93	2241664.13	-	-	данные отсутствуют	данные отсутствуют
1	536716.85	2241672.9	-	-	данные отсутствуют	данные отсутствуют
2	536723.13	2241669.34	-	-	данные отсутствуют	данные отсутствуют
3	536724.89	2241668.41	-	-	данные отсутствуют	данные отсутствуют
1	536730.7	2241696.38	-	-	данные отсутствуют	данные отсутствуют



ДОКУМЕНТ ПОДПИСАН
ЭЛЕКТРОННОЙ ПОДПИСЬЮ

Сертификат: 009F0BDC181A023B64597F1E2579BEFB50

Владелец: ФЕДЕРАЛЬНАЯ СЛУЖБА ГОСУДАРСТВЕННОЙ

РЕГИСТРАЦИИ, КАДАСТРА И КАРТОГРАФИИ

Действителен: с 02.08.2024 по 26.10.2025

полное наименование должности

инициалы, фамилия



Сооружение

вид объекта недвижимости

Лист № 14 раздела 5.1

Всего листов раздела 5.1: 25

Всего разделов: 4

Всего листов выписки: 30

27.09.2024г. № КУВИ-001/2024-240123127

Кадастровый номер:

59:18:0000000:15811

2	536737.13	2241692.92	-	-	данные отсутствуют	данные отсутствуют
3	536737.39	2241692.77	-	-	данные отсутствуют	данные отсутствуют
4	536739.15	2241691.83	-	-	данные отсутствуют	данные отсутствуют
1	536741.18	2241717.8	-	-	данные отсутствуют	данные отсутствуют
2	536747.49	2241712.7	-	-	данные отсутствуют	данные отсутствуют
3	536747.75	2241712.5	-	-	данные отсутствуют	данные отсутствуют
4	536749.32	2241711.26	-	-	данные отсутствуют	данные отсутствуют
1	536756.14	2241742.95	-	-	данные отсутствуют	данные отсутствуют
2	536762.7	2241740.42	-	-	данные отсутствуют	данные отсутствуют
3	536770.38	2241739.23	-	-	данные отсутствуют	данные отсутствуют
4	536771.88	2241739.26	-	-	данные отсутствуют	данные отсутствуют
5	536773.88	2241739.33	-	-	данные отсутствуют	данные отсутствуют
1	536760.15	2241750.61	-	-	данные отсутствуют	данные отсутствуют
2	536753.88	2241754.09	-	-	данные отсутствуют	данные отсутствуют
3	536748.63	2241758	-	-	данные отсутствуют	данные отсутствуют
4	536747.03	2241759.19	-	-	данные отсутствуют	данные отсутствуют
1	536779.07	2241786.23	-	-	данные отсутствуют	данные отсутствуют



ДОКУМЕНТ ПОДПИСАН
ЭЛЕКТРОННОЙ ПОДПИСЬЮ

Сертификат: 009F0BDC181A023B64597F1E2579BEFB50

Владелец: ФЕДЕРАЛЬНАЯ СЛУЖБА ГОСУДАРСТВЕННОЙ

РЕГИСТРАЦИИ, КАДАСТРА И КАРТОГРАФИИ

Действителен: с 02.08.2024 по 26.10.2025

полное наименование должности

инициалы, фамилия



Сооружение

вид объекта недвижимости

Лист № 15 раздела 5.1

Всего листов раздела 5.1: 25

Всего разделов: 4

Всего листов выписки: 30

27.09.2024г. № КУВИ-001/2024-240123127

Кадастровый номер:

59:18:0000000:15811

2	536768.39	2241792.95	-	-	данные отсутствуют	данные отсутствуют
3	536766.69	2241794.02	-	-	данные отсутствуют	данные отсутствуют
1	536787.6	2241805.77	-	-	данные отсутствуют	данные отсутствуют
2	536795.45	2241802.24	-	-	данные отсутствуют	данные отсутствуют
3	536797.28	2241801.42	-	-	данные отсутствуют	данные отсутствуют
1	536523.76	2241148.52	-	-	данные отсутствуют	данные отсутствуют
2	536519.6	2241152.27	-	-	данные отсутствуют	данные отсутствуют
3	536516.8	2241149.17	-	-	данные отсутствуют	данные отсутствуют
4	536516.22	2241148.6	-	-	данные отсутствуют	данные отсутствуют
5	536515.53	2241147.89	-	-	данные отсутствуют	данные отсутствуют
6	536514.82	2241147.17	-	-	данные отсутствуют	данные отсутствуют
7	536514.25	2241146.6	-	-	данные отсутствуют	данные отсутствуют
8	536510.05	2241142.38	-	-	данные отсутствуют	данные отсутствуют
9	536507.18	2241137.2	-	-	данные отсутствуют	данные отсутствуют
10	536499.63	2241127.27	-	-	данные отсутствуют	данные отсутствуют
11	536496.28	2241122.38	-	-	данные отсутствуют	данные отсутствуют
12	536486.04	2241108.13	-	-	данные отсутствуют	данные отсутствуют



ДОКУМЕНТ ПОДПИСАН
ЭЛЕКТРОННОЙ ПОДПИСЬЮ

Сертификат: 009F0BDC181A023B64597F1E2579BEFB50

Владелец: ФЕДЕРАЛЬНАЯ СЛУЖБА ГОСУДАРСТВЕННОЙ

РЕГИСТРАЦИИ, КАДАСТРА И КАРТОГРАФИИ

Действителен: с 02.08.2024 по 26.10.2025

полное наименование должности

инициалы, фамилия



Сооружение

вид объекта недвижимости

Лист № 16 раздела 5.1

Всего листов раздела 5.1: 25

Всего разделов: 4

Всего листов выписки: 30

27.09.2024г. № КУВИ-001/2024-240123127

Кадастровый номер:

59:18:000000:15811

13	536481.16	2241099.46	-	-	данные отсутствуют	данные отсутствуют
14	536473.01	2241087.29	-	-	данные отсутствуют	данные отсутствуют
15	536470.74	2241083.99	-	-	данные отсутствуют	данные отсутствуют
16	536469.88	2241082.75	-	-	данные отсутствуют	данные отсутствуют
17	536456.65	2241063.48	-	-	данные отсутствуют	данные отсутствуют
18	536452.05	2241056.74	-	-	данные отсутствуют	данные отсутствуют
19	536446.38	2241049.42	-	-	данные отсутствуют	данные отсутствуют
20	536443.78	2241049.58	-	-	данные отсутствуют	данные отсутствуют
21	536441.36	2241051	-	-	данные отсутствуют	данные отсутствуют
1	536486.04	2241108.13	-	-	данные отсутствуют	данные отсутствуют
2	536482.68	2241110.01	-	-	данные отсутствуют	данные отсутствуют
3	536480.93	2241110.98	-	-	данные отсутствуют	данные отсутствуют
1	536481.16	2241099.46	-	-	данные отсутствуют	данные отсутствуют
2	536502.59	2241080.39	-	-	данные отсутствуют	данные отсутствуют
3	536502.81	2241080.19	-	-	данные отсутствуют	данные отсутствуют
4	536504.31	2241078.86	-	-	данные отсутствуют	данные отсутствуют
1	536470.74	2241083.99	-	-	данные отсутствуют	данные отсутствуют



ДОКУМЕНТ ПОДПИСАН
ЭЛЕКТРОННОЙ ПОДПИСЬЮ

Сертификат: 009F0BDC181A023B64597F1E2579BEFB50

Владелец: ФЕДЕРАЛЬНАЯ СЛУЖБА ГОСУДАРСТВЕННОЙ

РЕГИСТРАЦИИ, КАДАСТРА И КАРТОГРАФИИ

Действителен: с 02.08.2024 по 26.10.2025

полное наименование должности

инициалы, фамилия



Сооружение

вид объекта недвижимости

Лист № 17 раздела 5.1

Всего листов раздела 5.1: 25

Всего разделов: 4

Всего листов выписки: 30

27.09.2024г. № КУВИ-001/2024-240123127

Кадастровый номер:

59:18:0000000:15811

2	536492.78	2241069.3	-	-	данные отсутствуют	данные отсутствуют
3	536512.06	2241056.45	-	-	данные отсутствуют	данные отсутствуют
4	536513.72	2241055.34	-	-	данные отсутствуют	данные отсутствуют
1	536510.05	2241142.38	-	-	данные отсутствуют	данные отсутствуют
2	536500.53	2241141.91	-	-	данные отсутствуют	данные отсутствуют
3	536481.26	2241145.42	-	-	данные отсутствуют	данные отсутствуют
4	536463.11	2241149.26	-	-	данные отсутствуют	данные отсутствуют
5	536439.2	2241155.31	-	-	данные отсутствуют	данные отсутствуют
6	536427.3	2241158.25	-	-	данные отсутствуют	данные отсутствуют
7	536424.47	2241158.83	-	-	данные отсутствуют	данные отсутствуют
8	536423.16	2241157.33	-	-	данные отсутствуют	данные отсутствуют
9	536421.61	2241155.19	-	-	данные отсутствуют	данные отсутствуют
10	536414.65	2241145.42	-	-	данные отсутствуют	данные отсутствуют
11	536407.38	2241135.02	-	-	данные отсутствуют	данные отсутствуют
12	536404.18	2241130.08	-	-	данные отсутствуют	данные отсутствуют
13	536395.19	2241117.08	-	-	данные отсутствуют	данные отсутствуют
14	536390.56	2241110.3	-	-	данные отсутствуют	данные отсутствуют



ДОКУМЕНТ ПОДПИСАН
ЭЛЕКТРОННОЙ ПОДПИСЬЮ

Сертификат: 009F0BDC181A023B64597F1E2579BEFB50

Владелец: ФЕДЕРАЛЬНАЯ СЛУЖБА ГОСУДАРСТВЕННОЙ

РЕГИСТРАЦИИ, КАДАСТРА И КАРТОГРАФИИ

Действителен: с 02.08.2024 по 26.10.2025

полное наименование должности

инициалы, фамилия



Сооружение

вид объекта недвижимости

Лист № 18 раздела 5.1

Всего листов раздела 5.1: 25

Всего разделов: 4

Всего листов выписки: 30

27.09.2024г. № КУВИ-001/2024-240123127

Кадастровый номер:

59:18:0000000:15811

15	536380.66	2241096.33	-	-	данные отсутствуют	данные отсутствуют
16	536375.57	2241089.33	-	-	данные отсутствуют	данные отсутствуют
17	536365.47	2241076.05	-	-	данные отсутствуют	данные отсутствуют
18	536361.54	2241072.21	-	-	данные отсутствуют	данные отсутствуют
19	536351.16	2241061.38	-	-	данные отсутствуют	данные отсутствуют
20	536338.46	2241054.8	-	-	данные отсутствуют	данные отсутствуют
21	536328	2241050.48	-	-	данные отсутствуют	данные отсутствуют
22	536321.74	2241047.64	-	-	данные отсутствуют	данные отсутствуют
23	536309.76	2241039.91	-	-	данные отсутствуют	данные отсутствуют
24	536303.71	2241035.27	-	-	данные отсутствуют	данные отсутствуют
25	536297.45	2241030.51	-	-	данные отсутствуют	данные отсутствуют
26	536293.65	2241025.92	-	-	данные отсутствуют	данные отсутствуют
27	536287.93	2241016.04	-	-	данные отсутствуют	данные отсутствуют
28	536285.09	2241006.13	-	-	данные отсутствуют	данные отсутствуют
29	536289.51	2240992.26	-	-	данные отсутствуют	данные отсутствуют
1	536463.11	2241149.26	-	-	данные отсутствуют	данные отсутствуют
2	536461.43	2241143.67	-	-	данные отсутствуют	данные отсутствуют



ДОКУМЕНТ ПОДПИСАН
ЭЛЕКТРОННОЙ ПОДПИСЬЮ

Сертификат: 009F0BDC181A023B64597F1E2579BEFB50

Владелец: ФЕДЕРАЛЬНАЯ СЛУЖБА ГОСУДАРСТВЕННОЙ

РЕГИСТРАЦИИ, КАДАСТРА И КАРТОГРАФИИ

Действителен: с 02.08.2024 по 26.10.2025

полное наименование должности

инициалы, фамилия



Сооружение

вид объекта недвижимости

Лист № 19 раздела 5.1

Всего листов раздела 5.1: 25

Всего разделов: 4

Всего листов выписки: 30

27.09.2024г. № КУВИ-001/2024-240123127

Кадастровый номер:

59:18:0000000:15811

3	536453.86	2241132.06	-	-	данные отсутствуют	данные отсутствуют
4	536445.57	2241118.61	-	-	данные отсутствуют	данные отсутствуют
5	536435.14	2241103.76	-	-	данные отсутствуют	данные отсутствуют
6	536428.97	2241095.15	-	-	данные отсутствуют	данные отсутствуют
7	536421.54	2241084.67	-	-	данные отсутствуют	данные отсутствуют
8	536416.89	2241077.38	-	-	данные отсутствуют	данные отсутствуют
9	536415.84	2241075.64	-	-	данные отсутствуют	данные отсутствуют
10	536408.88	2241064.13	-	-	данные отсутствуют	данные отсутствуют
11	536404.3	2241057.48	-	-	данные отсутствуют	данные отсутствуют
12	536402.8	2241055.31	-	-	данные отсутствуют	данные отсутствуют
13	536398.43	2241046.48	-	-	данные отсутствуют	данные отсутствуют
14	536394.53	2241038.01	-	-	данные отсутствуют	данные отсутствуют
15	536387.39	2241025.61	-	-	данные отсутствуют	данные отсутствуют
16	536375.32	2241006.75	-	-	данные отсутствуют	данные отсутствуют
17	536372.91	2241001.49	-	-	данные отсутствуют	данные отсутствуют
18	536368.47	2240996.98	-	-	данные отсутствуют	данные отсутствуют
19	536363.91	2240993.52	-	-	данные отсутствуют	данные отсутствуют



ДОКУМЕНТ ПОДПИСАН
ЭЛЕКТРОННОЙ ПОДПИСЬЮ

Сертификат: 009F0BDC181A023B64597F1E2579BEFB50

Владелец: ФЕДЕРАЛЬНАЯ СЛУЖБА ГОСУДАРСТВЕННОЙ

РЕГИСТРАЦИИ, КАДАСТРА И КАРТОГРАФИИ

Действителен: с 02.08.2024 по 26.10.2025

полное наименование должности

инициалы, фамилия



Сооружение

вид объекта недвижимости

Лист № 20 раздела 5.1

Всего листов раздела 5.1: 25

Всего разделов: 4

Всего листов выписки: 30

27.09.2024г. № КУВИ-001/2024-240123127

Кадастровый номер:

59:18:0000000:15811

20	536363.99	2240990.61	-	-	данные отсутствуют	данные отсутствуют
21	536363.99	2240990.31	-	-	данные отсутствуют	данные отсутствуют
22	536364.04	2240988.31	-	-	данные отсутствуют	данные отсутствуют
1	536416.89	2241077.38	-	-	данные отсутствуют	данные отсутствуют
2	536418.24	2241076.52	-	-	данные отсутствуют	данные отсутствуют
3	536420.63	2241073.02	-	-	данные отсутствуют	данные отсутствуют
4	536421.3	2241071.13	-	-	данные отсутствуют	данные отсутствуют
1	536415.84	2241075.64	-	-	данные отсутствуют	данные отсутствуют
2	536411.53	2241078.24	-	-	данные отсутствуют	данные отсутствуют
3	536409.82	2241079.27	-	-	данные отсутствуют	данные отсутствуют
1	536404.3	2241057.48	-	-	данные отсутствуют	данные отсутствуют
2	536405.65	2241056.58	-	-	данные отсутствуют	данные отсутствуют
3	536407.43	2241052.92	-	-	данные отсутствуют	данные отсутствуют
4	536408.31	2241051.14	-	-	данные отсутствуют	данные отсутствуют
1	536328	2241050.48	-	-	данные отсутствуют	данные отсутствуют
2	536323.86	2241055.02	-	-	данные отсутствуют	данные отсутствуют
3	536310.9	2241069.27	-	-	данные отсутствуют	данные отсутствуют



ДОКУМЕНТ ПОДПИСАН
ЭЛЕКТРОННОЙ ПОДПИСЬЮ

Сертификат: 009F0BDC181A023B64597F1E2579BEFB50

Владелец: ФЕДЕРАЛЬНАЯ СЛУЖБА ГОСУДАРСТВЕННОЙ

РЕГИСТРАЦИИ, КАДАСТРА И КАРТОГРАФИИ

Действителен: с 02.08.2024 по 26.10.2025

полное наименование должности

инициалы, фамилия



Сооружение

вид объекта недвижимости

Лист № 21 раздела 5.1

Всего листов раздела 5.1: 25

Всего разделов: 4

Всего листов выписки: 30

27.09.2024г. № КУВИ-001/2024-240123127

Кадастровый номер:

59:18:0000000:15811

4	536323.84	2241083.85	-	-	данные отсутствуют	данные отсутствуют
5	536334.63	2241096.88	-	-	данные отсутствуют	данные отсутствуют
6	536335.84	2241098.46	-	-	данные отсутствуют	данные отсутствуют
1	536519.6	2241152.27	-	-	данные отсутствуют	данные отсутствуют
2	536492.03	2241176.73	-	-	данные отсутствуют	данные отсутствуют
3	536481.07	2241186.1	-	-	данные отсутствуют	данные отсутствуют
4	536477.06	2241188.74	-	-	данные отсутствуют	данные отсутствуют
5	536479.51	2241193.38	-	-	данные отсутствуют	данные отсутствуют
6	536512.9	2241257.24	-	-	данные отсутствуют	данные отсутствуют
7	536522.59	2241275.58	-	-	данные отсутствуют	данные отсутствуют
8	536536.13	2241303.14	-	-	данные отсутствуют	данные отсутствуют
9	536533.18	2241322.77	-	-	данные отсутствуют	данные отсутствуют
10	536533.18	2241323.21	-	-	данные отсутствуют	данные отсутствуют
11	536533.21	2241325.21	-	-	данные отсутствуют	данные отсутствуют
1	536512.9	2241257.24	-	-	данные отсутствуют	данные отсутствуют
2	536509.36	2241259.89	-	-	данные отсутствуют	данные отсутствуют
3	536496.32	2241269.65	-	-	данные отсутствуют	данные отсутствуют



ДОКУМЕНТ ПОДПИСАН
ЭЛЕКТРОННОЙ ПОДПИСЬЮ

Сертификат: 009F0BDC181A023B64597F1E2579BEFB50

Владелец: ФЕДЕРАЛЬНАЯ СЛУЖБА ГОСУДАРСТВЕННОЙ

РЕГИСТРАЦИИ, КАДАСТРА И КАРТОГРАФИИ

Действителен: с 02.08.2024 по 26.10.2025

полное наименование должности

инициалы, фамилия



Сооружение

вид объекта недвижимости

Лист № 22 раздела 5.1

Всего листов раздела 5.1: 25

Всего разделов: 4

Всего листов выписки: 30

27.09.2024г. № КУВИ-001/2024-240123127

Кадастровый номер:

59:18:0000000:15811

4	536483.57	2241285.88	-	-	данные отсутствуют	данные отсутствуют
5	536472.81	2241293.46	-	-	данные отсутствуют	данные отсутствуют
6	536465.57	2241312.23	-	-	данные отсутствуют	данные отсутствуют
7	536463.61	2241317.02	-	-	данные отсутствуют	данные отсутствуют
8	536458.01	2241323.23	-	-	данные отсутствуют	данные отсутствуют
9	536449.32	2241331.36	-	-	данные отсутствуют	данные отсутствуют
10	536444.1	2241341.63	-	-	данные отсутствуют	данные отсутствуют
11	536453	2241360.1	-	-	данные отсутствуют	данные отсутствуют
12	536463.36	2241379.36	-	-	данные отсутствуют	данные отсутствуют
13	536469.07	2241392.25	-	-	данные отсутствуют	данные отсутствуют
14	536469.81	2241393.95	-	-	данные отсутствуют	данные отсутствуют
15	536465.94	2241401.14	-	-	данные отсутствуют	данные отсутствуют
16	536472.14	2241414.84	-	-	данные отсутствуют	данные отсутствуют
17	536480.64	2241430.24	-	-	данные отсутствуют	данные отсутствуют
18	536493.26	2241455.95	-	-	данные отсутствуют	данные отсутствуют
19	536505.25	2241482.92	-	-	данные отсутствуют	данные отсутствуют
20	536511.78	2241491.25	-	-	данные отсутствуют	данные отсутствуют



ДОКУМЕНТ ПОДПИСАН
ЭЛЕКТРОННОЙ ПОДПИСЬЮ

Сертификат: 009F0BDC181A023B64597F1E2579BEFB50

Владелец: ФЕДЕРАЛЬНАЯ СЛУЖБА ГОСУДАРСТВЕННОЙ

РЕГИСТРАЦИИ, КАДАСТРА И КАРТОГРАФИИ

Действителен: с 02.08.2024 по 26.10.2025

полное наименование должности

инициалы, фамилия



Сооружение

вид объекта недвижимости

Лист № 23 раздела 5.1

Всего листов раздела 5.1: 25

Всего разделов: 4

Всего листов выписки: 30

27.09.2024г. № КУВИ-001/2024-240123127

Кадастровый номер:

59:18:0000000:15811

21	536538.05	2241511.35	-	-	данные отсутствуют	данные отсутствуют
22	536538.84	2241511.96	-	-	данные отсутствуют	данные отсутствуют
23	536549.22	2241503.55	-	-	данные отсутствуют	данные отсутствуют
24	536550.79	2241502.29	-	-	данные отсутствуют	данные отсутствуют
1	536465.57	2241312.23	-	-	данные отсутствуют	данные отсутствуют
2	536461.32	2241310.7	-	-	данные отсутствуют	данные отсутствуют
3	536450.32	2241290.5	-	-	данные отсутствуют	данные отсутствуют
4	536444.56	2241281.27	-	-	данные отсутствуют	данные отсутствуют
5	536441.97	2241279.77	-	-	данные отсутствуют	данные отсутствуют
1	536463.36	2241379.36	-	-	данные отсутствуют	данные отсутствуют
2	536471.74	2241373.13	-	-	данные отсутствуют	данные отсутствуют
3	536472.65	2241370.9	-	-	данные отсутствуют	данные отсутствуют
1	536469.07	2241392.25	-	-	данные отсутствуют	данные отсутствуют
2	536482.36	2241390.14	-	-	данные отсутствуют	данные отсутствуют
3	536484.34	2241389.83	-	-	данные отсутствуют	данные отсутствуют
1	536480.64	2241430.24	-	-	данные отсутствуют	данные отсутствуют
2	536484.38	2241427.79	-	-	данные отсутствуют	данные отсутствуют



ДОКУМЕНТ ПОДПИСАН
ЭЛЕКТРОННОЙ ПОДПИСЬЮ

Сертификат: 009F0BDC181A023B64597F1E2579BEFB50

Владелец: ФЕДЕРАЛЬНАЯ СЛУЖБА ГОСУДАРСТВЕННОЙ

РЕГИСТРАЦИИ, КАДАСТРА И КАРТОГРАФИИ


Действителен: с 02.08.2024 по 26.10.2025

полное наименование должности

инициалы, фамилия



Сооружение							
вид объекта недвижимости							
Лист № 24 раздела 5.1		Всего листов раздела 5.1: 25		Всего разделов: 4		Всего листов выписки: 30	
27.09.2024г. № КУВИ-001/2024-240123127							
Кадастровый номер:				59:18:0000000:15811			
3	536499.09	2241418.02	-	-	-	данные отсутствуют	данные отсутствуют
1	536493.26	2241455.95	-	-	-	данные отсутствуют	данные отсутствуют
2	536499.81	2241451.19	-	-	-	данные отсутствуют	данные отсутствуют
3	536510.85	2241445.1	-	-	-	данные отсутствуют	данные отсутствуют
4	536512.6	2241444.13	-	-	-	данные отсутствуют	данные отсутствуют
2. Сведения о предельных высоте и глубине конструктивных элементов объекта недвижимости							
Предельная глубина конструктивных элементов объекта недвижимости, м					данные отсутствуют		
Предельная высота конструктивных элементов объекта недвижимости, м					данные отсутствуют		

полное наименование должности	 ДОКУМЕНТ ПОДПИСАН ЭЛЕКТРОННОЙ ПОДПИСЬЮ Сертификат: 009F0BDC181A023B64597F1E2579BEFB50 Владелец: ФЕДЕРАЛЬНАЯ СЛУЖБА ГОСУДАРСТВЕННОЙ РЕГИСТРАЦИИ, КАДАСТРА И КАРТОГРАФИИ Действителен: с 02.08.2024 по 26.10.2025	инициалы, фамилия



Сооружение			
вид объекта недвижимости			
Лист № 25 раздела 5.1	Всего листов раздела 5.1: 25	Всего разделов: 4	Всего листов выписки: 30

27.09.2024г. № КУВИ-001/2024-240123127

Кадастровый номер: 59:18:0000000:15811

3. Сведения о характерных точках пересечения контура объекта недвижимости с контуром (контурами) иных зданий, сооружений, объектов незавершенного строительства

Система координат

Номера характерных точек контура	Координаты, м		Средняя квадратическая погрешность определения координат характерных точек контура, м	Глубина, высота, м		Кадастровые номера иных объектов недвижимости, с контурами которых пересекается контур данного объекта недвижимости
	X	Y		H1	H2	
1	2	3	4	5	6	7
данные отсутствуют	данные отсутствуют	данные отсутствуют	данные отсутствуют	данные отсутствуют	данные отсутствуют	данные отсутствуют

полное наименование должности	 ДОКУМЕНТ ПОДПИСАН ЭЛЕКТРОННОЙ ПОДПИСЬЮ	инициалы, фамилия
	Сертификат: 009F0BDC181A023B64597F1E2579BEFB50 Владелец: ФЕДЕРАЛЬНАЯ СЛУЖБА ГОСУДАРСТВЕННОЙ РЕГИСТРАЦИИ, КАДАСТРА И КАРТОГРАФИИ Действителен: с 02.08.2024 по 26.10.2025	



Филиал публично-правовой компании «Роскадастр» по Пермскому краю
полное наименование органа регистрации прав

Выписка из Единого государственного реестра недвижимости об объекте недвижимости

Сведения о характеристиках объекта недвижимости

На основании запроса от 27.09.2024, поступившего на рассмотрение 27.09.2024, сообщаем, что согласно записям Единого государственного реестра недвижимости:


Раздел 1 Лист 1

Сооружение			
вид объекта недвижимости			

Лист № 1 раздела 1	Всего листов раздела 1: 2	Всего разделов: 4	Всего листов выписки: 7
--------------------	---------------------------	-------------------	-------------------------

27.09.2024г. № КУВИ-001/2024-240123126	
Кадастровый номер:	59:18:0000000:15958
Номер кадастрового квартала:	59:18:0000000
Дата присвоения кадастрового номера:	20.09.2016

Ранее присвоенный государственный учетный номер:	данные отсутствуют		
Местоположение:	Пермский край, г. Добрянка, пгт Полазна, пер. Спортивный		
Площадь:	данные отсутствуют		
Основная характеристика (для сооружения):	тип	значение	единица измерения
	протяженность	470	в метрах
Назначение:	10) сооружения коммунального хозяйства		
Наименование:	Газопровод среднего и низкого давления с устройством ПГБ в пгт. Полазна, пер. Спортивный		
Количество этажей, в том числе подземных этажей:	данные отсутствуют		
Год ввода в эксплуатацию по завершении строительства:	2016		
Год завершения строительства:	данные отсутствуют		
Кадастровая стоимость, руб.:	487970.05		
Кадастровые номера иных объектов недвижимости, в пределах которых расположен объект недвижимости:	59:18:0000000:15627, 59:18:0000000:15994, 59:18:0020401:6920, 59:18:0020401:6931, 59:18:0020401:6960, 59:18:0020401:7171		
Кадастровые номера помещений, машино-мест, расположенных в здании или сооружении:	данные отсутствуют		
Кадастровые номера объектов недвижимости, из которых образован объект недвижимости:	данные отсутствуют		
Кадастровые номера образованных объектов недвижимости:	данные отсутствуют		
Сведения о включении объекта недвижимости в состав предприятия как имущественного комплекса:	данные отсутствуют		
Сведения о включении объекта недвижимости в состав единого недвижимого комплекса:	данные отсутствуют		

	 ДОКУМЕНТ ПОДПИСАН ЭЛЕКТРОННОЙ ПОДПИСЬЮ Сертификат: 009F0BDC181A023B64597F1E2579BEFB50 Владелец: ФЕДЕРАЛЬНАЯ СЛУЖБА ГОСУДАРСТВЕННОЙ РЕГИСТРАЦИИ, КАДАСТРА И КАРТОГРАФИИ Действителен: с 02.08.2024 по 26.10.2025		
полное наименование должности		инициалы, фамилия	



Сооружение			
вид объекта недвижимости			
Лист № 2 раздела 1	Всего листов раздела 1: 2	Всего разделов: 4	Всего листов выписки: 7
27.09.2024г. № КУВИ-001/2024-240123126			
Кадастровый номер:		59:18:0000000:15958	
Виды разрешенного использования:		данные отсутствуют	
Сведения о включении объекта недвижимости в реестр объектов культурного наследия:		данные отсутствуют	
Сведения о кадастровом инженерере:		Михайлова Юлия Марсовна, дата завершения кадастровых работ: 29.04.2016	
Статус записи об объекте недвижимости:		Сведения об объекте недвижимости имеют статус "актуальные"	
Особые отметки:		Сведения, необходимые для заполнения разделов: 6 - Сведения о частях объекта недвижимости; 7 - Перечень помещений, машино-мест, расположенных в здании, сооружении; 8 - План расположения помещения, машино-места на этаже (плане этажа), отсутствуют.	
Получатель выписки:		Колесникова Юлия Михайловна, действующий(ая) на основании документа "" УПРАВЛЕНИЕ ИМУЩЕСТВЕННЫХ И ЗЕМЕЛЬНЫХ ОТНОШЕНИЙ АДМИНИСТРАЦИИ ДОБРЯНСКОГО ГОРОДСКОГО ОКРУГА	

полное наименование должности	 ДОКУМЕНТ ПОДПИСАН ЭЛЕКТРОННОЙ ПОДПИСЬЮ	инициалы, фамилия
	Сертификат: 009F0BDC181A023B64597F1E2579BEFB50 Владелец: ФЕДЕРАЛЬНАЯ СЛУЖБА ГОСУДАРСТВЕННОЙ РЕГИСТРАЦИИ, КАДАСТРА И КАРТОГРАФИИ Действителен: с 02.08.2024 по 26.10.2025	

Выписка из Единого государственного реестра недвижимости об объекте недвижимости

Сведения о зарегистрированных правах

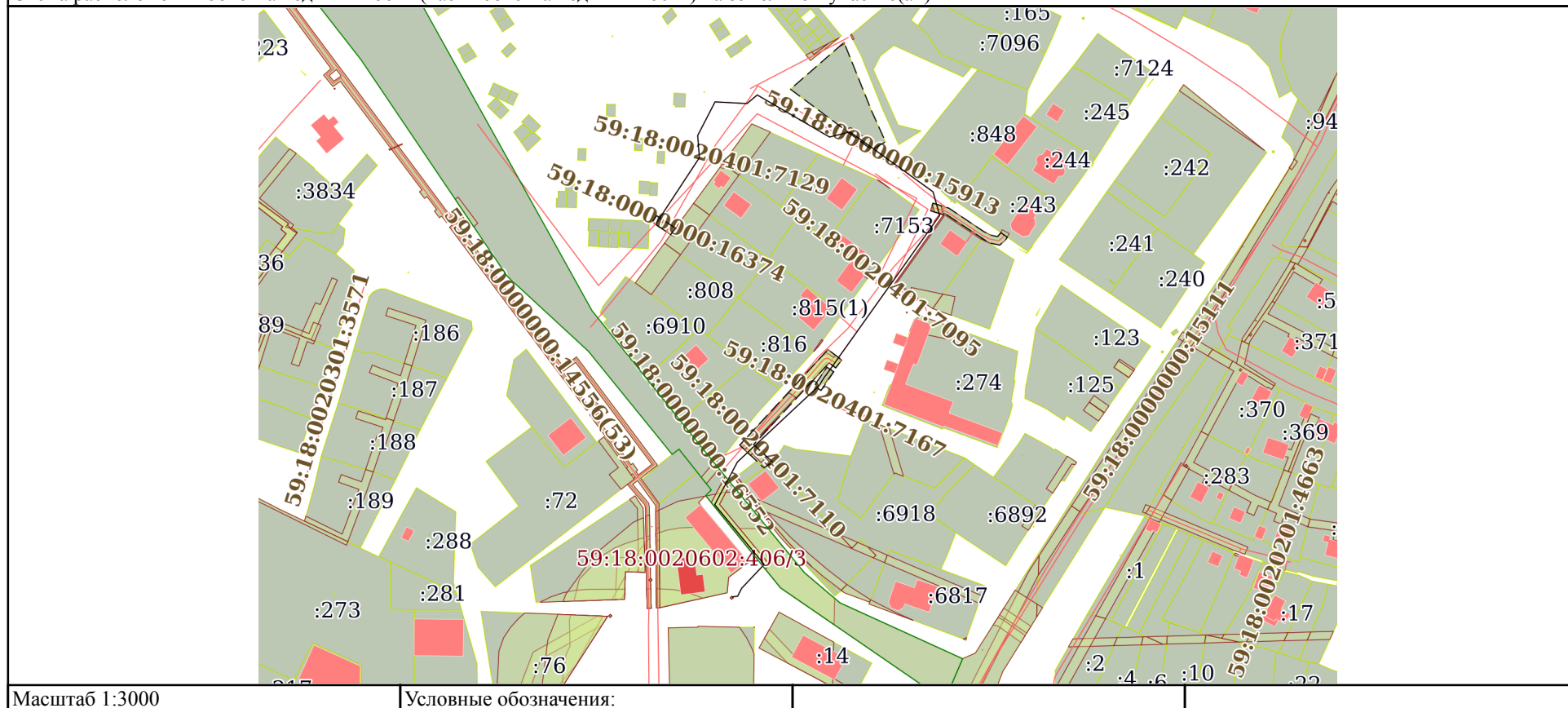
Сооружение			
вид объекта недвижимости			
Лист № 1 раздела 2		Всего листов раздела 2: 1	
		Всего разделов: 4	
		Всего листов выписки: 7	
27.09.2024г. № КУВИ-001/2024-240123126			
Кадастровый номер:		59:18:0000000:15958	
1	Правообладатель (правообладатели):	1.1	Муниципальное образование "Добрянский городской округ Пермского края"
	Сведения о возможности предоставления третьим лицам персональных данных физического лица:	1.1.1	данные отсутствуют
2	Вид, номер, дата и время государственной регистрации права:	2.1	Собственность 59:18:0000000:15958-59/088/2020-2 05.11.2020 15:34:05
3	Сведения об осуществлении государственной регистрации сделки, права без необходимого в силу закона согласия третьего лица, органа:	3.1	данные отсутствуют
4	Ограничение прав и обременение объекта недвижимости:	не зарегистрировано	
5	Договоры участия в долевом строительстве:	не зарегистрировано	
6	Заявленные в судебном порядке права требования:	данные отсутствуют	
7	Сведения о возможности предоставления третьим лицам персональных данных физического лица	данные отсутствуют	
8	Сведения о возражении в отношении зарегистрированного права:	данные отсутствуют	
9	Сведения о наличии решения об изъятии объекта недвижимости для государственных и муниципальных нужд:	данные отсутствуют	
10	Сведения о невозможности государственной регистрации без личного участия правообладателя или его законного представителя:	данные отсутствуют	
11	Правопритязания и сведения о наличии поступивших, но не рассмотренных заявлений о проведении государственной регистрации права (перехода, прекращения права), ограничения права или обременения объекта недвижимости, сделки в отношении объекта недвижимости:	отсутствуют	

полное наименование должности	 ДОКУМЕНТ ПОДПИСАН ЭЛЕКТРОННОЙ ПОДПИСЬЮ Сертификат: 009F0BDC181A023B64597F1E2579BEFB50 Владелец: ФЕДЕРАЛЬНАЯ СЛУЖБА ГОСУДАРСТВЕННОЙ РЕГИСТРАЦИИ, КАДАСТРА И КАРТОГРАФИИ Действителен: с 02.08.2024 по 26.10.2025	инициалы, фамилия

Выписка из Единого государственного реестра недвижимости об объекте недвижимости
Описание местоположения объекта недвижимости

Сооружение			
вид объекта недвижимости			
Лист № 1 раздела 5	Всего листов раздела 5: 1	Всего разделов: 4	Всего листов выписки: 7
27.09.2024г. № КУВИ-001/2024-240123126			
Кадастровый номер:		59:18:0000000:15958	

Схема расположения объекта недвижимости (части объекта недвижимости) на земельном участке(ах)



Масштаб 1:3000

Условные обозначения:

	 ДОКУМЕНТ ПОДПИСАН ЭЛЕКТРОННОЙ ПОДПИСЬЮ	
	Сертификат: 009F0BDC181A023B64597F1E2579BEFB50 Владелец: ФЕДЕРАЛЬНАЯ СЛУЖБА ГОСУДАРСТВЕННОЙ РЕГИСТРАЦИИ, КАДАСТРА И КАРТОГРАФИИ Действителен: с 02.08.2024 по 26.10.2025	
полное наименование должности	инициалы, фамилия	




Выписка из Единого государственного реестра недвижимости об объекте недвижимости
Описание местоположения объекта недвижимости

Сооружение			
вид объекта недвижимости			
Лист № 1 раздела 5.1	Всего листов раздела 5.1: 3	Всего разделов: 4	Всего листов выписки: 7
27.09.2024г. № КУВИ-001/2024-240123126			
Кадастровый номер:		59:18:0000000:15958	

1. Сведения о координатах характерных точек контура объекта недвижимости

Система координат МСК-59, зона 2

Номер точки	Координаты, м		Радиус, м	Средняя квадратическая погрешность определения координат характерных точек контура, м	Глубина, высота, м	
	X	Y			H1	H2
1	2	3	4	5	6	7
1	548815.2	2241727.24	-	0.1	данные отсутствуют	данные отсутствуют
2	548848.58	2241749.21	-	0.1	данные отсутствуют	данные отсутствуют
3	548859.83	2241748.36	-	0.1	данные отсутствуют	данные отсутствуют
4	548876.87	2241757.16	-	0.1	данные отсутствуют	данные отсутствуют
5	548876.02	2241773.39	-	0.1	данные отсутствуют	данные отсутствуют
6	548880.38	2241778.57	-	0.1	данные отсутствуют	данные отсутствуют
7	548859.06	2241815.26	-	0.1	данные отсутствуют	данные отсутствуют
8	548861.62	2241825.63	-	0.1	данные отсутствуют	данные отсутствуют
9	548831.28	2241867.76	-	0.1	данные отсутствуют	данные отсутствуют
10	548819.31	2241871.1	-	0.1	данные отсутствуют	данные отсутствуют
11	548741.73	2241815.91	-	0.1	данные отсутствуют	данные отсутствуют
12	548739.18	2241814	-	0.1	данные отсутствуют	данные отсутствуют



ДОКУМЕНТ ПОДПИСАН
ЭЛЕКТРОННОЙ ПОДПИСЬЮ

Сертификат: 009F0BDC181A023B64597F1E2579BEFB50
Владелец: ФЕДЕРАЛЬНАЯ СЛУЖБА ГОСУДАРСТВЕННОЙ
РЕГИСТРАЦИИ, КАДАСТРА И КАРТОГРАФИИ
Действителен: с 02.08.2024 по 26.10.2025

полное наименование должности		инициалы, фамилия
-------------------------------	--	-------------------



Сооружение			
вид объекта недвижимости			
Лист № 2 раздела 5.1	Всего листов раздела 5.1: 3	Всего разделов: 4	Всего листов выписки: 7


27.09.2024г. № КУВИ-001/2024-240123126

Кадастровый номер: 59:18:0000000:15958

13	548738.53	2241813.65	-	0.1	данные отсутствуют	данные отсутствуют
14	548737.92	2241813.05	-	0.1	данные отсутствуют	данные отсутствуют
15	548737.01	2241812.39	-	0.1	данные отсутствуют	данные отсутствуют
16	548733.11	2241809.98	-	0.1	данные отсутствуют	данные отсутствуют
17	548694.32	2241768.48	-	0.1	данные отсутствуют	данные отсутствуют
18	548672.71	2241757.01	-	0.1	данные отсутствуют	данные отсутствуют
19	548642.4	2241782.08	-	0.1	данные отсутствуют	данные отсутствуют
20	548630.37	2241770.69	-	0.1	данные отсутствуют	данные отсутствуют
21	548629.56	2241770.25	-	0.1	данные отсутствуют	данные отсутствуют
22	548626.3	2241768.62	-	0.1	данные отсутствуют	данные отсутствуют
23	548626.06	2241765.97	-	0.1	данные отсутствуют	данные отсутствуют

2. Сведения о предельных высоте и глубине конструктивных элементов объекта недвижимости

Предельная глубина конструктивных элементов объекта недвижимости, м	данные отсутствуют
Предельная высота конструктивных элементов объекта недвижимости, м	данные отсутствуют

полное наименование должности	 ДОКУМЕНТ ПОДПИСАН ЭЛЕКТРОННОЙ ПОДПИСЬЮ	инициалы, фамилия
	Сертификат: 009F0BDC181A023B64597F1E2579BEFB50 Владелец: ФЕДЕРАЛЬНАЯ СЛУЖБА ГОСУДАРСТВЕННОЙ РЕГИСТРАЦИИ, КАДАСТРА И КАРТОГРАФИИ Действителен: с 02.08.2024 по 26.10.2025	

Сооружение			
вид объекта недвижимости			
Лист № 3 раздела 5.1	Всего листов раздела 5.1: 3	Всего разделов: 4	Всего листов выписки: 7

27.09.2024г. № КУВИ-001/2024-240123126

Кадастровый номер: 59:18:0000000:15958

3. Сведения о характерных точках пересечения контура объекта недвижимости с контуром (контурами) иных зданий, сооружений, объектов незавершенного строительства

Система координат 59.2

Номера характерных точек контура	Координаты, м		Средняя квадратическая погрешность определения координат характерных точек контура, м	Глубина, высота, м		Кадастровые номера иных объектов недвижимости, с контурами которых пересекается контур данного объекта недвижимости
	X	Y		H1	H2	
1	2	3	4	5	6	7
данные отсутствуют	данные отсутствуют	данные отсутствуют	данные отсутствуют	данные отсутствуют	данные отсутствуют	данные отсутствуют

полное наименование должности	 ДОКУМЕНТ ПОДПИСАН ЭЛЕКТРОННОЙ ПОДПИСЬЮ	инициалы, фамилия
	Сертификат: 009F0BDC181A023B64597F1E2579BEFB50 Владелец: ФЕДЕРАЛЬНАЯ СЛУЖБА ГОСУДАРСТВЕННОЙ РЕГИСТРАЦИИ, КАДАСТРА И КАРТОГРАФИИ Действителен: с 02.08.2024 по 26.10.2025	

Филиал публично-правовой компании «Роскадастр» по Пермскому краю

полное наименование органа регистрации прав

Выписка из Единого государственного реестра недвижимости об объекте недвижимости

Сведения о характеристиках объекта недвижимости

На основании запроса от 09.10.2024, поступившего на рассмотрение 09.10.2024, сообщаем, что согласно записям Единого государственного реестра недвижимости:


Раздел 1 Лист 1

Земельный участок			
вид объекта недвижимости			

Лист № 1 раздела 1	Всего листов раздела 1: 4	Всего разделов: 8	Всего листов выписки: 16
--------------------	---------------------------	-------------------	--------------------------

09.10.2024г. № КУВИ-001/2024-249736380	
Кадастровый номер:	59:18:0500101:2164
Номер кадастрового квартала:	59:18:0500101
Дата присвоения кадастрового номера:	23.05.2023


Ранее присвоенный государственный учетный номер:	данные отсутствуют
Местоположение:	Российская Федерация, Пермский край, Добрянский г.о., п/ст. Пальники
Площадь:	127 +/- 4
Кадастровая стоимость, руб.:	20347.94
Кадастровые номера расположенных в пределах земельного участка объектов недвижимости:	59:18:0000000:15811
Кадастровые номера объектов недвижимости, из которых образован объект недвижимости:	59:18:0000000:12572
Кадастровые номера образованных объектов недвижимости:	данные отсутствуют
Категория земель:	Земли населенных пунктов
Виды разрешенного использования:	коммунальное обслуживание
Сведения о кадастровом инженерере:	Лихачев Виктор Николаевич, СНИЛС 121-343-934 18, договор на выполнение кадастровых работ от 05.04.2023 № 28/23, дата завершения кадастровых работ: 15.05.2023
Сведения о лесах, водных объектах и об иных природных объектах, расположенных в пределах земельного участка:	данные отсутствуют

полное наименование должности	 ДОКУМЕНТ ПОДПИСАН ЭЛЕКТРОННОЙ ПОДПИСЬЮ	инициалы, фамилия
	Сертификат: 009F0BDC181A023B64597F1E2579BEFB50 Владелец: ФЕДЕРАЛЬНАЯ СЛУЖБА ГОСУДАРСТВЕННОЙ РЕГИСТРАЦИИ, КАДАСТРА И КАРТОГРАФИИ Действителен: с 02.08.2024 по 26.10.2025	



Земельный участок			
вид объекта недвижимости			
Лист № 2 раздела 1	Всего листов раздела 1: 4	Всего разделов: 8	Всего листов выписки: 16
09.10.2024г. № КУВИ-001/2024-249736380			
Кадастровый номер:		59:18:0500101:2164	
Сведения о том, что земельный участок полностью расположен в границах зоны с особыми условиями использования территории, территории объекта культурного наследия, публичного сервитута:		<p>Земельный участок полностью расположен в границах зоны с реестровым номером 59:18-6.1682 от 16.12.2021, ограничение использования земельного участка в пределах зоны: Постановлением Главного государственного санитарного врача РФ от 14 марта 2002 г. N 10 "О введении в действие санитарных правил и норм "Зоны санитарной охраны источников водоснабжения и водопроводов питьевого назначения. СанПиН 2.1.4.1110-02"</p> <p>3.2.2. Мероприятия по третьему поясу</p> <p>3.2.2.3. Запрещение закачки отработанных вод в подземные горизонты, подземного складирования твердых отходов и разработки недр земли.</p> <p>3.2.2.4. Запрещение размещения складов горюче-смазочных материалов, ядохимикатов и минеральных удобрений, накопителей промстоков, шламохранилищ и других объектов, обуславливающих опасность химического загрязнения подземных вод.</p> <p>Размещение таких объектов допускается в пределах третьего пояса ЗСО только при использовании защищенных подземных вод, при условии выполнения специальных мероприятий по защите водоносного горизонта от загрязнения при наличии санитарно-эпидемиологического заключения центра государственного санитарно-эпидемиологического надзора, выданного с учетом заключения органов геологического контроля., вид/наименование: Зона санитарной охраны водозаборных скважин №№1 усл.,2 усл. железнодорожной станции Пальники Пермского территориального участка Свердловской дирекции по тепловодоснабжению(Добрянский район Пермского края)(3 пояс), тип: Зона санитарной охраны источников водоснабжения и водопроводов питьевого назначения, решения:</p> <p>1. дата решения: 14.03.2002, номер решения: 10, наименование ОГВ/ОМСУ: Главный государственный врач Российской Федерации</p> <p>2. дата решения: 11.08.2015, номер решения: СЭД-30-01-02-1024, наименование ОГВ/ОМСУ: Министерство природных ресурсов, лесного хозяйства и экологии Пермского края</p>	
Сведения о том, что земельный участок расположен в границах особой экономической зоны, территории опережающего развития, зоны территориального развития в Российской Федерации, игровой зоны:		данные отсутствуют	
Сведения о том, что земельный участок расположен в границах особо охраняемой природной территории, Байкальской природной территории и ее экологических зон, лесопарковом зеленом поясе, охотничьего угодья, лесничества:		данные отсутствуют	
Сведения о расположении земельного участка и (или) расположенного на нем объекта недвижимости в границах территории, в отношении которой принято решение о резервировании земель для государственных или муниципальных нужд:		данные отсутствуют	

 ДОКУМЕНТ ПОДПИСАН ЭЛЕКТРОННОЙ ПОДПИСЬЮ Сертификат: 009F0BDC181A023B64597F1E2579BEFB50 Владелец: ФЕДЕРАЛЬНАЯ СЛУЖБА ГОСУДАРСТВЕННОЙ РЕГИСТРАЦИИ, КАДАСТРА И КАРТОГРАФИИ Действителен: с 02.08.2024 по 26.10.2025	полное наименование должности	инициалы, фамилия
---	-------------------------------	-------------------

Земельный участок			
вид объекта недвижимости			
Лист № 3 раздела 1	Всего листов раздела 1: 4	Всего разделов: 8	Всего листов выписки: 16
09.10.2024г. № КУВИ-001/2024-249736380			
Кадастровый номер:	59:18:0500101:2164		
Сведения о результатах проведения государственного земельного надзора:	данные отсутствуют		
Сведения о расположении земельного участка в границах территории, в отношении которой утвержден проект межевания территории:	данные отсутствуют		
Условный номер земельного участка:	данные отсутствуют		
Сведения о принятии акта и (или) заключении договора, предусматривающих предоставление в соответствии с земельным законодательством исполнительным органом государственным органом власти или органом местного самоуправления, находящегося в государственной или муниципальной собственности земельного участка для строительства наемного дома социального использования или наемного дома коммерческого использования:	данные отсутствуют		
Сведения о том, что земельный участок или земельные участки образованы на основании решения об изъятии земельного участка и (или) расположенного на нем объекта недвижимости для государственных или муниципальных нужд:	данные отсутствуют		
Сведения о том, что земельный участок образован из земель или земельного участка, государственная собственность на которые не разграничена:	данные отсутствуют		
Сведения о наличии земельного спора о местоположении границ земельных участков:	данные отсутствуют		
Статус записи об объекте недвижимости:	Сведения об объекте недвижимости имеют статус "актуальные"		
Особые отметки:	Сведения об ограничениях права на объект недвижимости, обременениях данного объекта, не зарегистрированных в реестре прав, ограничений прав и обременений недвижимого имущества: вид ограничения (обременения): ограничения прав на земельный участок, предусмотренные статьей 56 Земельного кодекса Российской Федерации; срок действия: с 23.05.2023; реквизиты документа-основания: постановление "Об утверждении Правил охраны газораспределительных сетей" от 20.11.2000 № 878 выдан: Правительство Российской Федерации; приказ Об утверждении границы охранной зоны газопровода от 08.12.2021 № 31-02-1-4-2031 выдан: Министерство по Управлению имуществом и градостроительной деятельности Пермского края. вид ограничения (обременения): ограничения прав на земельный участок, предусмотренные статьей 56 Земельного кодекса Российской Федерации; срок действия: с 23.05.2023; реквизиты документа-основания:		
полное наименование должности	 ДОКУМЕНТ ПОДПИСАН ЭЛЕКТРОННОЙ ПОДПИСЬЮ Сертификат: 009F0BDC181A023B64597F1E2579BEFB50 Владелец: ФЕДЕРАЛЬНАЯ СЛУЖБА ГОСУДАРСТВЕННОЙ РЕГИСТРАЦИИ, КАДАСТРА И КАРТОГРАФИИ Действителен: с 02.08.2024 по 26.10.2025	инициалы, фамилия	

Земельный участок			
вид объекта недвижимости			
Лист № 4 раздела 1	Всего листов раздела 1: 4	Всего разделов: 8	Всего листов выписки: 16
09.10.2024г. № КУВИ-001/2024-249736380			
Кадастровый номер:		59:18:0500101:2164	
		<p>постановление "О введении в действие санитарных правил и норм "Зоны санитарной охраны источников водоснабжения и водопроводов питьевого назначения. СанПиН 2.1.4.1110-02" от 14.03.2002 № 10 выдан: Главный государственный врач Российской Федерации; приказ "Об утверждении проекта организации зоны санитарной охраны водозаборных скважин №№1усл.,2усл. железнодорожной станции Пльники Пермского территориального участка Свердловской дирекции по тепловодоснабжению(Добрянский район Пермского края) от 11.08.2015 № СЭД-30-01-02-1024 выдан: Министерство природных ресурсов, лесного хозяйства и экологии Пермского края. вид ограничения (обременения): публичный сервитут; срок действия: с 23.07.2024; реквизиты документа-основания: постановление "Об установлении публичного сервитута" от 22.07.2024 № 1961 выдан: Администрация Добрянского городского округа.</p>	
Получатель выписки:		Колесникова Юлия Михайловна, действующий(ая) на основании документа "" УПРАВЛЕНИЕ ИМУЩЕСТВЕННЫХ И ЗЕМЕЛЬНЫХ ОТНОШЕНИЙ АДМИНИСТРАЦИИ ДОБРЯНСКОГО ГОРОДСКОГО ОКРУГА	

полное наименование должности	 ДОКУМЕНТ ПОДПИСАН ЭЛЕКТРОННОЙ ПОДПИСЬЮ Сертификат: 009F0BDC181A023B64597F1E2579BEFB50 Владелец: ФЕДЕРАЛЬНАЯ СЛУЖБА ГОСУДАРСТВЕННОЙ РЕГИСТРАЦИИ, КАДАСТРА И КАРТОГРАФИИ Действителен: с 02.08.2024 по 26.10.2025	инициалы, фамилия
-------------------------------	---	-------------------

Выписка из Единого государственного реестра недвижимости об объекте недвижимости

Сведения о зарегистрированных правах

Земельный участок			
вид объекта недвижимости			

Лист № 1 раздела 2	Всего листов раздела 2: 2	Всего разделов: 8	Всего листов выписки: 16
--------------------	---------------------------	-------------------	--------------------------

09.10.2024г. № КУВИ-001/2024-249736380

Кадастровый номер: 59:18:0500101:2164

1	Правообладатель (правообладатели):	1.1	Муниципальное образование "Добрянский городской округ Пермского края"
	Сведения о возможности предоставления третьим лицам персональных данных физического лица:	1.1.1	данные отсутствуют
2	Вид, номер, дата и время государственной регистрации права:	2.1	Собственность 59:18:0500101:2164-59/296/2023-1 23.05.2023 09:24:09
3	Сведения об осуществлении государственной регистрации сделки, права без необходимого в силу закона согласия третьего лица, органа:	3.1	данные отсутствуют
4	Ограничение прав и обременение объекта недвижимости:	не зарегистрировано	
5	Договоры участия в долевом строительстве:	не зарегистрировано	
6	Заявленные в судебном порядке права требования:	данные отсутствуют	
7	Сведения о возможности предоставления третьим лицам персональных данных физического лица	данные отсутствуют	
8	Сведения о возражении в отношении зарегистрированного права:	данные отсутствуют	
9	Сведения о наличии решения об изъятии объекта недвижимости для государственных и муниципальных нужд:	данные отсутствуют	
10	Сведения о невозможности государственной регистрации без личного участия правообладателя или его законного представителя:	данные отсутствуют	
11	Правопритязания и сведения о наличии поступивших, но не рассмотренных заявлений о проведении государственной регистрации права (перехода, прекращения права), ограничения права или обременения объекта недвижимости, сделки в отношении объекта недвижимости:	отсутствуют	

полное наименование должности	 ДОКУМЕНТ ПОДПИСАН ЭЛЕКТРОННОЙ ПОДПИСЬЮ Сертификат: 009F0BDC181A023B64597F1E2579BEFB50 Владелец: ФЕДЕРАЛЬНАЯ СЛУЖБА ГОСУДАРСТВЕННОЙ РЕГИСТРАЦИИ, КАДАСТРА И КАРТОГРАФИИ Действителен: с 02.08.2024 по 26.10.2025	инициалы, фамилия
-------------------------------	---	-------------------



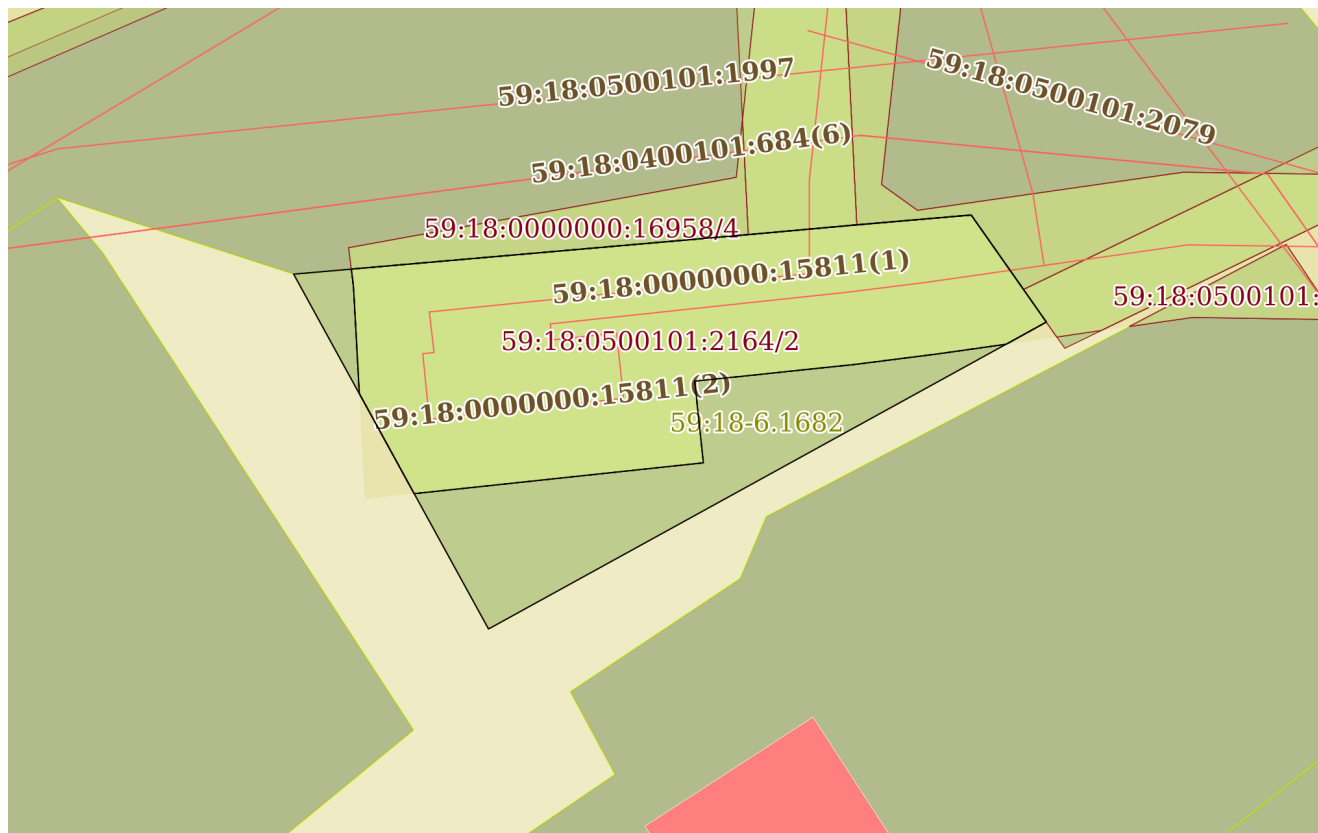
Земельный участок			
вид объекта недвижимости			
Лист № 2 раздела 2	Всего листов раздела 2: 2	Всего разделов: 8	Всего листов выписки: 16
09.10.2024г. № КУВИ-001/2024-249736380			
Кадастровый номер:		59:18:0500101:2164	
11	Сведения о невозможности государственной регистрации перехода, прекращения, ограничения права на земельный участок из земель сельскохозяйственного назначения:	данные отсутствуют	

	 <p>ДОКУМЕНТ ПОДПИСАН ЭЛЕКТРОННОЙ ПОДПИСЬЮ</p> <p>Сертификат: 009F0BDC181A023B64597F1E2579BEFB50 Владелец: ФЕДЕРАЛЬНАЯ СЛУЖБА ГОСУДАРСТВЕННОЙ РЕГИСТРАЦИИ, КАДАСТРА И КАРТОГРАФИИ Действителен: с 02.08.2024 по 26.10.2025</p>	
полное наименование должности	инициалы, фамилия	

Выписка из Единого государственного реестра недвижимости об объекте недвижимости
Описание местоположения земельного участка


Земельный участок			
вид объекта недвижимости			
Лист № 1 раздела 3	Всего листов раздела 3: 1	Всего разделов: 8	Всего листов выписки: 16
09.10.2024г. № КУВИ-001/2024-249736380			
Кадастровый номер:		59:18:0500101:2164	

План (чертеж, схема) земельного участка



Масштаб 1:200

Условные обозначения:


	 ДОКУМЕНТ ПОДПИСАН ЭЛЕКТРОННОЙ ПОДПИСЬЮ Сертификат: 009F0BDC181A023B64597F1E2579BEFB50 Владелец: ФЕДЕРАЛЬНАЯ СЛУЖБА ГОСУДАРСТВЕННОЙ РЕГИСТРАЦИИ, КАДАСТРА И КАРТОГРАФИИ Действителен: с 02.08.2024 по 26.10.2025	
полное наименование должности		инициалы, фамилия



Выписка из Единого государственного реестра недвижимости об объекте недвижимости
Описание местоположения земельного участка

Земельный участок			
вид объекта недвижимости			
Лист № 1 раздела 3.1	Всего листов раздела 3.1: 1	Всего разделов: 8	Всего листов выписки: 16
09.10.2024г. № КУВИ-001/2024-249736380			
Кадастровый номер:		59:18:0500101:2164	

Описание местоположения границ земельного участка							
№ п/п	Номер точки		Дирекционный угол	Горизонтальное проложение, м	Описание закрепления на местности	Кадастровые номера смежных участков	Сведения об адресах правообладателей смежных земельных участков
	начальная	конечная					
1	2	3	4	5	6	7	8
1	1.1.1	1.1.2	85°1.7'	12.58	данные отсутствуют	59:18:0000000:16958(1)	данные отсутствуют
2	1.1.2	1.1.3	84°50.4'	3	данные отсутствуют	59:18:0000000:16958(1), 59:18:0000000:12572(2)	данные отсутствуют
3	1.1.3	1.1.4	85°6.1'	3.16	данные отсутствуют	59:18:0000000:16958(1)	данные отсутствуют
4	1.1.4	1.1.5	144°54.8'	2.51	данные отсутствуют	59:18:0000000:16958(1)	данные отсутствуют
5	1.1.5	1.1.6	145°0.5'	1.1	данные отсутствуют	59:18:0000000:12572(4)	данные отсутствуют
6	1.1.6	1.1.7	241°10.3'	17.54	данные отсутствуют	данные отсутствуют	данные отсутствуют
7	1.1.7	1.1.1	331°13.8'	11.16	данные отсутствуют	данные отсутствуют	данные отсутствуют

полное наименование должности	 ДОКУМЕНТ ПОДПИСАН ЭЛЕКТРОННОЙ ПОДПИСЬЮ Сертификат: 009F0BDC181A023B64597F1E2579BEFB50 Владелец: ФЕДЕРАЛЬНАЯ СЛУЖБА ГОСУДАРСТВЕННОЙ РЕГИСТРАЦИИ, КАДАСТРА И КАРТОГРАФИИ Действителен: с 02.08.2024 по 26.10.2025	
	инициалы, фамилия	



Выписка из Единого государственного реестра недвижимости об объекте недвижимости
Описание местоположения земельного участка

Земельный участок			
вид объекта недвижимости			
Лист № 1 раздела 3.2	Всего листов раздела 3.2: 1	Всего разделов: 8	Всего листов выписки: 16
09.10.2024г. № КУВИ-001/2024-249736380			
Кадастровый номер:		59:18:0500101:2164	

Сведения о характерных точках границы земельного участка				
Система координат МСК-59, зона 2 (59)				
Номер точки	Координаты, м		Описание закрепления на местности	Средняя квадратичная погрешность определения координат характерных точек границ земельного участка, м
	X	Y		
1	2	3	4	5
1	536571.57	2241075.52	-	0.1
2	536572.66	2241088.05	-	0.1
3	536572.93	2241091.04	-	0.1
4	536573.2	2241094.19	-	0.1
5	536571.15	2241095.63	-	0.1
6	536570.25	2241096.26	-	0.1
7	536561.79	2241080.89	-	0.1
1	536571.57	2241075.52	-	0.1

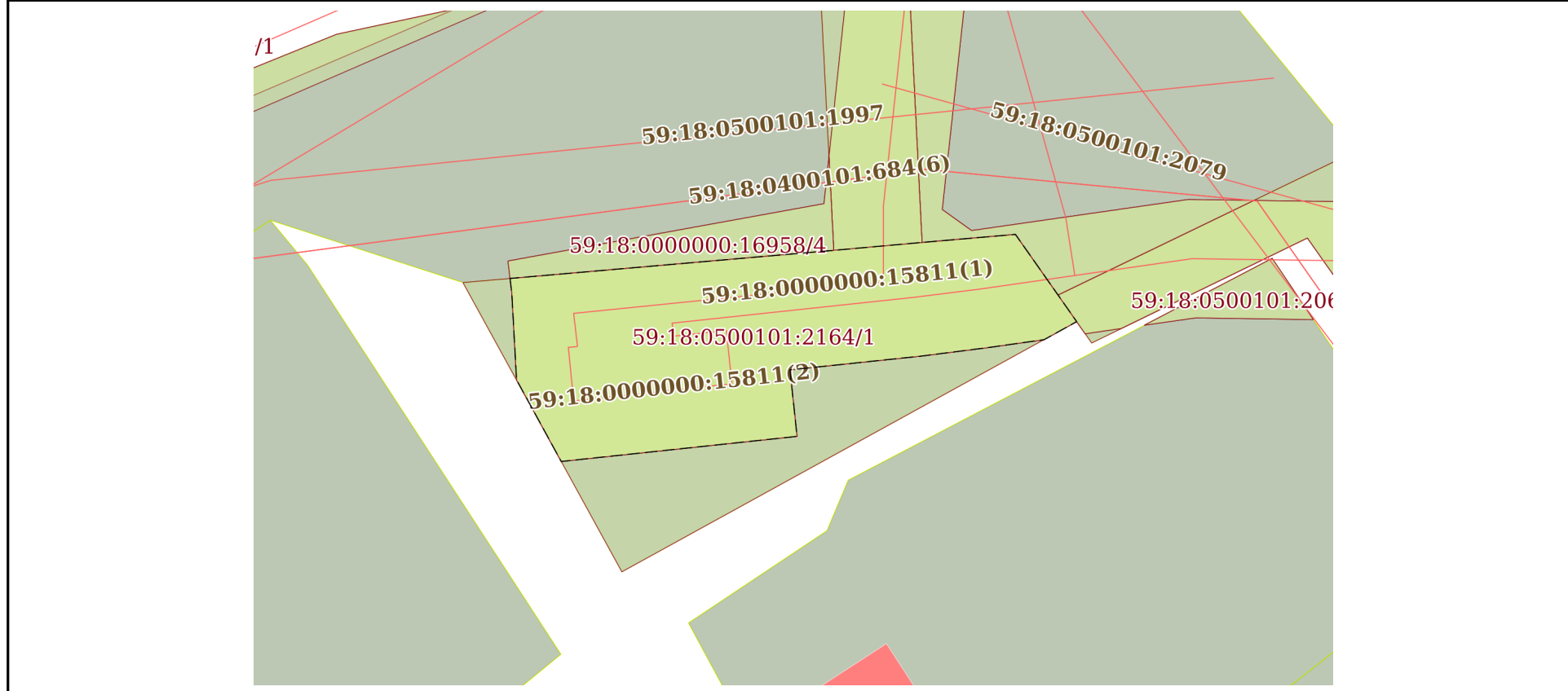
полное наименование должности	 ДОКУМЕНТ ПОДПИСАН ЭЛЕКТРОННОЙ ПОДПИСЬЮ	инициалы, фамилия
	Сертификат: 009F0BDC181A023B64597F1E2579BEFB50 Владелец: ФЕДЕРАЛЬНАЯ СЛУЖБА ГОСУДАРСТВЕННОЙ РЕГИСТРАЦИИ, КАДАСТРА И КАРТОГРАФИИ Действителен: с 02.08.2024 по 26.10.2025	



Выписка из Единого государственного реестра недвижимости об объекте недвижимости
Сведения о частях земельного участка

Земельный участок			
вид объекта недвижимости			
Лист № 1 раздела 4	Всего листов раздела 4: 2	Всего разделов: 8	Всего листов выписки: 16
09.10.2024г. № КУВИ-001/2024-249736380			
Кадастровый номер:		59:18:0500101:2164	

План (чертеж, схема) части земельного участка Учетный номер части: 59:18:0500101:2164/1



Масштаб 1:200 Условные обозначения:

полное наименование должности	 ДОКУМЕНТ ПОДПИСАН ЭЛЕКТРОННОЙ ПОДПИСЬЮ	инициалы, фамилия
	Сертификат: 009F0BDC181A023B64597F1E2579BEFB50 Владелец: ФЕДЕРАЛЬНАЯ СЛУЖБА ГОСУДАРСТВЕННОЙ РЕГИСТРАЦИИ, КАДАСТРА И КАРТОГРАФИИ Действителен: с 02.08.2024 по 26.10.2025	



Земельный участок			
вид объекта недвижимости			
Лист № 2 раздела 4	Всего листов раздела 4: 2	Всего разделов: 8	Всего листов выписки: 16

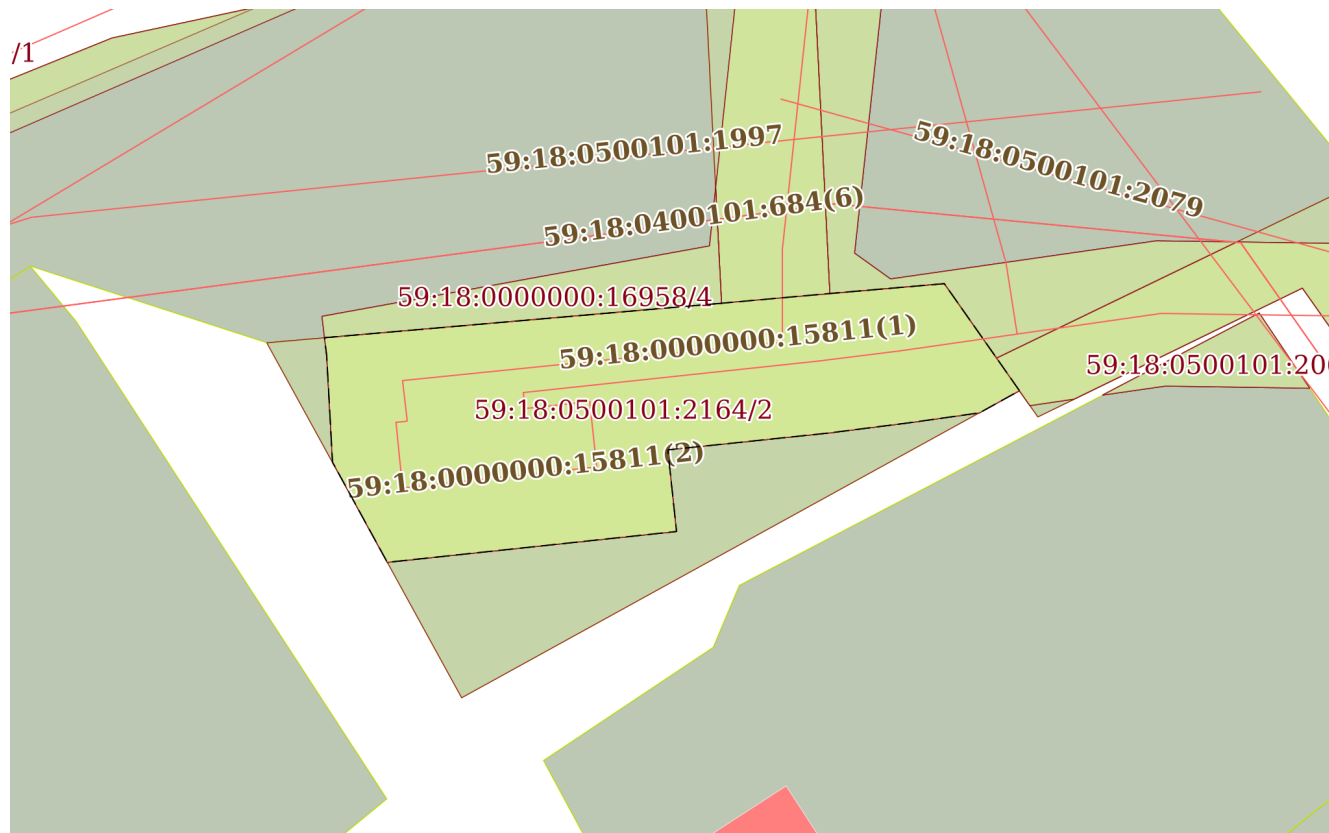
09.10.2024г. № КУВИ-001/2024-249736380

Кадастровый номер:

59:18:0500101:2164

План (чертеж, схема) части земельного участка

Учетный номер части: 59:18:0500101:2164/2



Масштаб 1:200

Условные обозначения:

полное наименование должности



ДОКУМЕНТ ПОДПИСАН
ЭЛЕКТРОННОЙ ПОДПИСЬЮ

Сертификат: 009F0BDC181A023B64597F1E2579BEFB50

Владелец: ФЕДЕРАЛЬНАЯ СЛУЖБА ГОСУДАРСТВЕННОЙ

РЕГИСТРАЦИИ, КАДАСТРА И КАРТОГРАФИИ

Действителен: с 02.08.2024 по 26.10.2025

инициалы, фамилия



Выписка из Единого государственного реестра недвижимости об объекте недвижимости
Сведения о частях земельного участка

Земельный участок			
вид объекта недвижимости			
Лист № 1 раздела 4.1	Всего листов раздела 4.1: 3	Всего разделов: 8	Всего листов выписки: 16
09.10.2024г. № КУВИ-001/2024-249736380			
Кадастровый номер:		59:18:0500101:2164	

Учетный номер части	Площадь, м2	Содержание ограничения в использовании или ограничения права на объект недвижимости или обременения объекта недвижимости
1	2	3
59:18:0500101:2164/1	90	<p>вид ограничения (обременения): ограничения прав на земельный участок, предусмотренные статьей 56 Земельного кодекса Российской Федерации; Срок действия: не установлен; реквизиты документа-основания: постановление "Об утверждении Правил охраны газораспределительных сетей" от 20.11.2000 № 878 выдан: Правительство Российской Федерации; приказ Об утверждении границы охранной зоны газопровода от 08.12.2021 № 31-02-1-4-2031 выдан: Министерство по Управлению имуществом и градостроительной деятельности Пермского края; Содержание ограничения (обременения): Согласно п. 14 Постановления Правительства Российской Федерации от 20.11.2000 г. № 878 "Об утверждении Правил охраны газораспределительных сетей" на земельные участки, входящие в охранные зоны газораспределительных сетей, в целях предупреждения их повреждения или нарушения условий их нормальной эксплуатации налагаются ограничения (обременения), которыми запрещается лицам, указанным в пункте 2 настоящих Правил: а) строить объекты жилищно-гражданского и производственного назначения; б) сносить и реконструировать мосты, коллекторы, автомобильные и железные дороги с расположенными на них газораспределительными сетями без предварительного выноса этих газопроводов по согласованию с эксплуатационными организациями; в) разрушать берегоукрепительные сооружения, водопропускные устройства, земляные и иные сооружения, предохраняющие газораспределительные сети от разрушений; г) перемещать, повреждать, засыпать и уничтожать опознавательные знаки, контрольно-измерительные пункты и другие устройства газораспределительных сетей; д) устраивать свалки и склады, разливать растворы кислот, солей, щелочей и других химически активных веществ; е) огораживать и перегораживать охранные зоны, препятствовать доступу персонала эксплуатационных организаций к газораспределительным сетям, проведению обслуживания и устранению повреждений газораспределительных сетей; ж) разводить огонь и размещать источники огня; з) рыть погреба, копать и обрабатывать почву сельскохозяйственными и мелиоративными орудиями и механизмами на глубину более 0,3 метра; и) открывать калитки и двери газорегуляторных пунктов, станций катодной и дренажной защиты, люки подземных колодцев, включать или отключать электроснабжение средств связи, освещения и систем телемеханики; к) набрасывать, приставлять и привязывать к опорам и надземным газопроводам, ограждениям и зданиям газораспределительных сетей посторонние предметы, лестницы, влезать на них; л) самовольно подключаться к газораспределительным сетям. п. 15. Лесохозяйственные, сельскохозяйственные и другие работы, не подпадающие под ограничения, указанные в пункте 14 настоящих Правил, и не связанные с нарушением земельного горизонта</p>

полное наименование должности	 ДОКУМЕНТ ПОДПИСАН ЭЛЕКТРОННОЙ ПОДПИСЬЮ	инициалы, фамилия
	Сертификат: 009F0BDC181A023B64597F1E2579BEFB50 Владелец: ФЕДЕРАЛЬНАЯ СЛУЖБА ГОСУДАРСТВЕННОЙ РЕГИСТРАЦИИ, КАДАСТРА И КАРТОГРАФИИ Действителен: с 02.08.2024 по 26.10.2025	



Земельный участок			
вид объекта недвижимости			
Лист № 2 раздела 4.1	Всего листов раздела 4.1: 3	Всего разделов: 8	Всего листов выписки: 16
09.10.2024г. № КУВИ-001/2024-249736380			
Кадастровый номер:		59:18:0500101:2164	
		и обработкой почвы на глубину более 0,3 метра, производятся собственниками, владельцами или пользователями земельных участков в охранной зоне газораспределительной сети при условии предварительного письменного уведомления эксплуатационной организации не менее чем за 3 рабочих дня до начала работ. п. 16. Хозяйственная деятельность в охранных зонах газораспределительных сетей, не предусмотренная пунктами 14 и 15 настоящих Правил, при которой производится нарушение поверхности земельного участка и обработка почвы на глубину более 0,3 метра, осуществляется на основании письменного разрешения эксплуатационной организации газораспределительных сетей.; Реестровый номер границы: 59:18-6.1783; Вид объекта реестра границ: Зона с особыми условиями использования территории; Вид зоны по документу: Охранная зона объекта "Технологический комплекс в составе: газопровод среднего давления протяженностью 295 метров, блочный газорегуляторный пункт ПГБ-100, газопровод низкого давления протяженностью 3333 метра"; Тип зоны: Охранная зона инженерных коммуникаций	
59:18:0500101:2164/2	90	вид ограничения (обременения): публичный сервитут; Срок действия: не установлен; реквизиты документа-основания: постановление "Об установлении публичного сервитута" от 22.07.2024 № 1961 выдан: Администрация Добрянского городского округа; Содержание ограничения (обременения): ; Реестровый номер границы: 59:18:0000000-17.6; Вид объекта реестра границ: Публичный сервитут	
	Весь	вид ограничения (обременения): ограничения прав на земельный участок, предусмотренные статьей 56 Земельного кодекса Российской Федерации; Срок действия: не установлен; реквизиты документа-основания: постановление "О введении в действие санитарных правил и норм "Зоны санитарной охраны источников водоснабжения и водопроводов питьевого назначения. СанПиН 2.1.4.1110-02" от 14.03.2002 № 10 выдан: Главный государственный врач Российской Федерации; приказ "Об утверждении проекта организации зоны санитарной охраны водозаборных скважин №№1 усл., 2 усл. железнодорожной станции Пльники Пермского территориального участка Свердловской дирекции по тепловодоснабжению(Добрянский район Пермского края) от 11.08.2015 № СЭД-30-01-02-1024 выдан: Министерство природных ресурсов, лесного хозяйства и экологии Пермского края; Содержание ограничения (обременения): Постановлением Главного государственного санитарного врача РФ от 14 марта 2002 г. N 10 "О введении в действие санитарных правил и норм "Зоны санитарной охраны источников водоснабжения и водопроводов питьевого назначения. СанПиН 2.1.4.1110-02" 3.2.2. Мероприятия по третьему поясу 3.2.2.3. Запрещение закачки отработанных вод в подземные горизонты, подземного складирования твердых отходов и разработки недр земли. 3.2.2.4. Запрещение размещения складов горюче-смазочных материалов, ядохимикатов и минеральных удобрений, накопителей промстоков, шламохранилищ и других объектов, обуславливающих опасность химического загрязнения подземных вод. Размещение таких объектов допускается в пределах третьего пояса ЗСО только при использовании защищенных подземных вод, при условии выполнения специальных мероприятий по защите водоносного горизонта от загрязнения при наличии санитарно-эпидемиологического заключения центра государственного санитарно-эпидемиологического надзора, выданного с	

 ДОКУМЕНТ ПОДПИСАН ЭЛЕКТРОННОЙ ПОДПИСЬЮ Сертификат: 009F0BDC181A023B64597F1E2579BEFB50 Владелец: ФЕДЕРАЛЬНАЯ СЛУЖБА ГОСУДАРСТВЕННОЙ РЕГИСТРАЦИИ, КАДАСТРА И КАРТОГРАФИИ Действителен: с 02.08.2024 по 26.10.2025	инициалы, фамилия
полное наименование должности	

Земельный участок			
вид объекта недвижимости			
Лист № 3 раздела 4.1	Всего листов раздела 4.1: 3	Всего разделов: 8	Всего листов выписки: 16
09.10.2024г. № КУВИ-001/2024-249736380			
Кадастровый номер:		59:18:0500101:2164	
		учетом заключения органов геологического контроля.; Реестровый номер границы: 59:18-6.1682; Вид объекта реестра границ: Зона с особыми условиями использования территории; Вид зоны по документу: Зона санитарной охраны водозаборных скважин №№1 усл., 2 усл. железнодорожной станции Пальники Пермского территориального участка Свердловской дирекции по тепловодоснабжению(Добрянский район Пермского края)(3 пояс); Тип зоны: Зона санитарной охраны источников водоснабжения и водопроводов питьевого назначения	

	 ДОКУМЕНТ ПОДПИСАН ЭЛЕКТРОННОЙ ПОДПИСЬЮ Сертификат: 009F0BDC181A023B64597F1E2579BEFB50 Владелец: ФЕДЕРАЛЬНАЯ СЛУЖБА ГОСУДАРСТВЕННОЙ РЕГИСТРАЦИИ, КАДАСТРА И КАРТОГРАФИИ Действителен: с 02.08.2024 по 26.10.2025	
полное наименование должности	инициалы, фамилия	

Выписка из Единого государственного реестра недвижимости об объекте недвижимости
Сведения о частях земельного участка

Земельный участок			
вид объекта недвижимости			
Лист № 1 раздела 4.2	Всего листов раздела 4.2: 2	Всего разделов: 8	Всего листов выписки: 16
09.10.2024г. № КУВИ-001/2024-249736380			
Кадастровый номер:		59:18:0500101:2164	

Сведения о характерных точках границы части (частей) земельного участка				
Учетный номер части: 59:18:0500101:2164/1				
Система координат				
Номер точки	Координаты, м		Описание закрепления на местности	Средняя квадратичная погрешность определения координат характерных точек границ земельного участка, м
	X	Y		
1	2	3	4	5
1	536571.71	2241077.11	-	-
2	536572.66	2241088.05	-	-
3	536572.93	2241091.04	-	-
4	536573.2	2241094.19	-	-
5	536571.15	2241095.63	-	-
6	536570.25	2241096.26	-	-
7	536569.64	2241095.16	-	-
8	536569.37	2241093.25	-	-
9	536569.08	2241090.97	-	-
10	536568.94	2241089.62	-	-
11	536568.81	2241088.4	-	-
12	536568.62	2241086.57	-	-
13	536566.37	2241086.81	-	-
14	536565.52	2241078.84	-	-
15	536568.28	2241077.33	-	-
16	536571.21	2241077.17	-	-
1	536571.71	2241077.11	-	-

полное наименование должности	 ДОКУМЕНТ ПОДПИСАН ЭЛЕКТРОННОЙ ПОДПИСЬЮ Сертификат: 009F0BDC181A023B64597F1E2579BEFB50 Владелец: ФЕДЕРАЛЬНАЯ СЛУЖБА ГОСУДАРСТВЕННОЙ РЕГИСТРАЦИИ, КАДАСТРА И КАРТОГРАФИИ Действителен: с 02.08.2024 по 26.10.2025	инициалы, фамилия

Земельный участок

вид объекта недвижимости

Лист № 2 раздела 4.2

Всего листов раздела 4.2: 2

Всего разделов: 8

Всего листов выписки: 16

09.10.2024г. № КУВИ-001/2024-249736380

Кадастровый номер:

59:18:0500101:2164

Сведения о характерных точках границы части (частей) земельного участка

Учетный номер части: 59:18:0500101:2164/2

Система координат

Номер точки	Координаты, м		Описание закрепления на местности	Средняя квадратичная погрешность определения координат характерных точек границ земельного участка, м
	X	Y		
1	2	3	4	5
1	536572.66	2241088.05	-	-
2	536572.93	2241091.04	-	-
3	536573.2	2241094.19	-	-
4	536571.15	2241095.63	-	-
5	536570.25	2241096.26	-	-
6	536569.64	2241095.16	-	-
7	536569.37	2241093.25	-	-
8	536569.08	2241090.97	-	-
9	536568.94	2241089.62	-	-
10	536568.81	2241088.4	-	-
11	536568.62	2241086.57	-	-
12	536566.37	2241086.81	-	-
13	536565.52	2241078.84	-	-
14	536568.28	2241077.33	-	-
15	536571.21	2241077.17	-	-
16	536571.71	2241077.11	-	-
17	536572.66	2241088.05	-	-



ДОКУМЕНТ ПОДПИСАН
ЭЛЕКТРОННОЙ ПОДПИСЬЮ

Сертификат: 009F0BDC181A023B64597F1E2579BEFB50

Владелец: ФЕДЕРАЛЬНАЯ СЛУЖБА ГОСУДАРСТВЕННОЙ

РЕГИСТРАЦИИ, КАДАСТРА И КАРТОГРАФИИ

Действителен: с 02.08.2024 по 26.10.2025

полное наименование должности

инициалы, фамилия



Филиал публично-правовой компании «Роскадастр» по Пермскому краю

полное наименование органа регистрации прав

Выписка из Единого государственного реестра недвижимости об объекте недвижимости

Сведения о характеристиках объекта недвижимости

На основании запроса от 09.10.2024, поступившего на рассмотрение 09.10.2024, сообщаем, что согласно записям Единого государственного реестра недвижимости:


Раздел 1 Лист 1

Земельный участок			
вид объекта недвижимости			

Лист № 1 раздела 1	Всего листов раздела 1: 4	Всего разделов: 8	Всего листов выписки: 13
--------------------	---------------------------	-------------------	--------------------------

09.10.2024г. № КУВИ-001/2024-249736360	
Кадастровый номер:	59:18:0020401:7171
Номер кадастрового квартала:	59:18:0020401
Дата присвоения кадастрового номера:	24.05.2023

Ранее присвоенный государственный учетный номер:	данные отсутствуют
Местоположение:	Российская Федерация, Пермский край, Добрянский г.о., рп. Полазна, пер. Спортивный
Площадь:	48 +/- 2
Кадастровая стоимость, руб.:	17256.96
Кадастровые номера расположенных в пределах земельного участка объектов недвижимости:	59:18:0000000:15958
Кадастровые номера объектов недвижимости, из которых образован объект недвижимости:	данные отсутствуют
Кадастровые номера образованных объектов недвижимости:	данные отсутствуют
Категория земель:	Земли населенных пунктов
Виды разрешенного использования:	Коммунальное обслуживание
Сведения о кадастровом инженерере:	Лихачев Виктор Николаевич, СНИЛС 121-343-934 18, договор на выполнение кадастровых работ от 05.04.2023 № 28/23, дата завершения кадастровых работ: 15.05.2023
Сведения о лесах, водных объектах и об иных природных объектах, расположенных в пределах земельного участка:	данные отсутствуют

полное наименование должности	 ДОКУМЕНТ ПОДПИСАН ЭЛЕКТРОННОЙ ПОДПИСЬЮ Сертификат: 009F0BDC181A023B64597F1E2579BEFB50 Владелец: ФЕДЕРАЛЬНАЯ СЛУЖБА ГОСУДАРСТВЕННОЙ РЕГИСТРАЦИИ, КАДАСТРА И КАРТОГРАФИИ Действителен: с 02.08.2024 по 26.10.2025	инициалы, фамилия



Земельный участок			
вид объекта недвижимости			
Лист № 2 раздела 1	Всего листов раздела 1: 4	Всего разделов: 8	Всего листов выписки: 13
09.10.2024г. № КУВИ-001/2024-249736360			
Кадастровый номер:		59:18:0020401:7171	
Сведения о том, что земельный участок полностью расположен в границах зоны с особыми условиями использования территории, территории объекта культурного наследия, публичного сервитута:		Земельный участок полностью расположен в границах зоны с реестровым номером 59:18-6.1768 от 14.02.2022, ограничение использования земельного участка в пределах зоны: Ограничения в использовании объектов недвижимости в границах охранной зоны газоснабжений, наружной сети газоснабжения, газопроводов низкого давления, газопроводов-вводов низкого давления, газопроводов высокого давления II категории до границ земельных участков установлены в соответствии с Постановлением Правительства РФ № 878 от 20.11.2000 "Об утверждении правил охраны газораспределительных сетей". На земельные участки, входящие в охранные зоны газораспределительных сетей налагаются ограничения (обременения), которыми запрещается: а) строить объекты жилищно-гражданского и производственного назначения; б) сносить и реконструировать мосты, коллекторы, автомобильные и железные дороги с расположенными на них газораспределительными сетями без предварительного выноса этих газопроводов по согласованию с эксплуатационными организациями; в) разрушать берегоукрепительные сооружения, водопропускные устройства, земляные и иные сооружения, предохраняющие газораспределительные сети от разрушений; г) перемещать, повреждать, засыпать и уничтожать опознавательные знаки, контрольно-измерительные пункты и другие устройства газораспределительных сетей; д) устраивать свалки и склады, разливать растворы кислот, солей, щелочей и других химически активных веществ; е) огораживать и перегораживать охранные зоны, препятствовать доступу персонала эксплуатационных организаций к газораспределительным сетям, проведению обслуживания и устранению повреждений газораспределительных сетей; ж) разводить огонь и размещать источники огня; з) рыть погребов, копать и обрабатывать почву сельскохозяйственными и мелиоративными орудиями и механизмами на глубину более 0,3 метра; и) открывать калитки и двери газорегуляторных пунктов, станций катодной и дренажной защиты, люки подземных колодцев, включать или отключать электроснабжение средств связи, освещения и систем телемеханики; к) набрасывать, приставлять и привязывать к опорам и надземным газопроводам, ограждениям и зданиям газораспределительных сетей посторонние предметы, лестницы, влезать на них; л) самовольно подключаться к газораспределительным сетям. Зона с особыми условиями использования территории установлена бессрочно., вид/наименование: Охранная зона объекта: "Наружный газопровод среднего и низкого давления с устройством пункта газораспределительного блочного", расположенного по адресу: Пермский край, г. Добрянка, пгт Полазна, пер. Спортивный, тип: Охранная зона трубопроводов (газопроводов, нефтепроводов и нефтепродуктопроводов, аммиакопроводов), решения: 1. дата решения: 15.04.2024, номер решения: 31-02-1-4-1067, наименование ОГВ/ОМСУ: Министерство по управлению имуществом и градостроительной деятельности Пермского края 2. дата решения: 08.12.2021, номер решения: 31-02-1-4-2033, наименование ОГВ/ОМСУ:	
Сведения о том, что земельный участок полностью расположен в границах зоны с особыми условиями использования территории, территории объекта культурного наследия, публичного сервитута:		Министерство по Управлению имуществом и градостроительной деятельности Пермского края 3. дата решения: 20.11.2000, номер решения: 878, наименование ОГВ/ОМСУ: Постановление Правительства Российской Федерации 4. дата решения: 20.06.2024, номер решения: 31-02-1-4-1659, наименование ОГВ/ОМСУ: Министерство по Управлению имуществом и градостроительной деятельности Пермского края	

 ДОКУМЕНТ ПОДПИСАН ЭЛЕКТРОННОЙ ПОДПИСЬЮ Сертификат: 009F0BDC181A023B64597F1E2579BEFB50 Владелец: ФЕДЕРАЛЬНАЯ СЛУЖБА ГОСУДАРСТВЕННОЙ РЕГИСТРАЦИИ, КАДАСТРА И КАРТОГРАФИИ Действителен: с 02.08.2024 по 26.10.2025	инициалы, фамилия
полное наименование должности	

Земельный участок			
вид объекта недвижимости			
Лист № 3 раздела 1	Всего листов раздела 1: 4	Всего разделов: 8	Всего листов выписки: 13
09.10.2024г. № КУВИ-001/2024-249736360			
Кадастровый номер:		59:18:0020401:7171	
Сведения о том, что земельный участок расположен в границах особой экономической зоны, территории опережающего развития, зоны территориального развития в Российской Федерации, игровой зоны:		данные отсутствуют	
Сведения о том, что земельный участок расположен в границах особо охраняемой природной территории, Байкальской природной территории и ее экологических зон, лесопарковом зеленом поясе, охотничьего угодья, лесничества:		данные отсутствуют	
Сведения о расположении земельного участка и (или) расположенного на нем объекта недвижимости в границах территории, в отношении которой принято решение о резервировании земель для государственных или муниципальных нужд:		данные отсутствуют	
Сведения о результатах проведения государственного земельного надзора:		данные отсутствуют	
Сведения о расположении земельного участка в границах территории, в отношении которой утвержден проект межевания территории:		данные отсутствуют	
Условный номер земельного участка:		данные отсутствуют	
Сведения о принятии акта и (или) заключении договора, предусматривающих предоставление в соответствии с земельным законодательством исполнительным органом государственным органом власти или органом местного самоуправления, находящегося в государственной или муниципальной собственности земельного участка для строительства наемного дома социального использования или наемного дома коммерческого использования:		данные отсутствуют	
Сведения о том, что земельный участок или земельные участки образованы на основании решения об изъятии земельного участка и (или) расположенного на нем объекта недвижимости для государственных или муниципальных нужд:		данные отсутствуют	
Сведения о том, что земельный участок образован из земель или земельного участка, государственная собственность на которые не разграничена:		данные отсутствуют	

	 ДОКУМЕНТ ПОДПИСАН ЭЛЕКТРОННОЙ ПОДПИСЬЮ Сертификат: 009F0BDC181A023B64597F1E2579BEFB50 Владелец: ФЕДЕРАЛЬНАЯ СЛУЖБА ГОСУДАРСТВЕННОЙ РЕГИСТРАЦИИ, КАДАСТРА И КАРТОГРАФИИ Действителен: с 02.08.2024 по 26.10.2025	
полное наименование должности	инициалы, фамилия	

Земельный участок			
вид объекта недвижимости			
Лист № 4 раздела 1	Всего листов раздела 1: 4	Всего разделов: 8	Всего листов выписки: 13
09.10.2024г. № КУВИ-001/2024-249736360			
Кадастровый номер:		59:18:0020401:7171	
Сведения о наличии земельного спора о местоположении границ земельных участков:		данные отсутствуют	
Статус записи об объекте недвижимости:		Сведения об объекте недвижимости имеют статус "актуальные"	
Особые отметки:		Сведения об ограничениях права на объект недвижимости, обременениях данного объекта, не зарегистрированных в реестре прав, ограничений прав и обременений недвижимого имущества: вид ограничения (обременения): ограничения прав на земельный участок, предусмотренные статьей 56 Земельного кодекса Российской Федерации; срок действия: с 24.05.2023; реквизиты документа-основания: приказ "О внесении изменения в пункт 1 приказа Министерства по управлению имуществом и градостроительной деятельности Пермского края от 08 декабря 2021 г. № 31-02-1-4-2033 «Об утверждении границы охранной зоны газопровода» от 15.04.2024 № 31-02-1-4-1067 выдан: Министерство по управлению имуществом и градостроительной деятельности Пермского края; приказ "Об утверждении границы охранной зоны газопровода" от 08.12.2021 № 31-02-1-4-2033 выдан: Министерство по Управлению имуществом и градостроительной деятельности Пермского края; постановление "Об утверждении Правил охраны газораспределительных сетей" от 20.11.2000 № 878 выдан: Постановление Правительства Российской Федерации; приказ "О внесении изменения в пункт 1 приказа Министерства по управлению имуществом и градостроительной деятельности Пермского края от 08 декабря 2021 г. № 31-02-1-4-2033 «Об утверждении границы охранной зоны газопровода»" от 20.06.2024 № 31-02-1-4-1659 выдан: Министерство по Управлению имуществом и градостроительной деятельности Пермского края. вид ограничения (обременения): публичный сервитут; срок действия: с 23.07.2024; реквизиты документа-основания: постановление "Об установлении публичного сервитута" от 22.07.2024 № 1952 выдан: Администрация Добрянского городского округа.	
Получатель выписки:		Колесникова Юлия Михайловна, действующий(ая) на основании документа "" УПРАВЛЕНИЕ ИМУЩЕСТВЕННЫХ И ЗЕМЕЛЬНЫХ ОТНОШЕНИЙ АДМИНИСТРАЦИИ ДОБРЯНСКОГО ГОРОДСКОГО ОКРУГА	

 ДОКУМЕНТ ПОДПИСАН ЭЛЕКТРОННОЙ ПОДПИСЬЮ	Сертификат: 009F0BDC181A023B64597F1E2579BEFB50 Владелец: ФЕДЕРАЛЬНАЯ СЛУЖБА ГОСУДАРСТВЕННОЙ РЕГИСТРАЦИИ, КАДАСТРА И КАРТОГРАФИИ Действителен: с 02.08.2024 по 26.10.2025	инициалы, фамилия
полное наименование должности		

Выписка из Единого государственного реестра недвижимости об объекте недвижимости

Сведения о зарегистрированных правах

Земельный участок			
вид объекта недвижимости			
Лист № 1 раздела 2		Всего листов раздела 2: 2	
Всего разделов: 8		Всего листов выписки: 13	
09.10.2024г. № КУВИ-001/2024-249736360			
Кадастровый номер:		59:18:0020401:7171	
1	Правообладатель (правообладатели):	1.1	Муниципальное образование "Добрянский городской округ Пермского края"
	Сведения о возможности предоставления третьим лицам персональных данных физического лица:	1.1.1	данные отсутствуют
2	Вид, номер, дата и время государственной регистрации права:	2.1	Собственность 59:18:0020401:7171-59/296/2023-1 24.05.2023 08:14:59
3	Сведения об осуществлении государственной регистрации сделки, права без необходимого в силу закона согласия третьего лица, органа:	3.1	данные отсутствуют
4	Ограничение прав и обременение объекта недвижимости:	не зарегистрировано	
5	Договоры участия в долевом строительстве:	не зарегистрировано	
6	Заявленные в судебном порядке права требования:	данные отсутствуют	
7	Сведения о возможности предоставления третьим лицам персональных данных физического лица	данные отсутствуют	
8	Сведения о возражении в отношении зарегистрированного права:	данные отсутствуют	
9	Сведения о наличии решения об изъятии объекта недвижимости для государственных и муниципальных нужд:	данные отсутствуют	
10	Сведения о невозможности государственной регистрации без личного участия правообладателя или его законного представителя:	данные отсутствуют	
11	Правопритязания и сведения о наличии поступивших, но не рассмотренных заявлений о проведении государственной регистрации права (перехода, прекращения права), ограничения права или обременения объекта недвижимости, сделки в отношении объекта недвижимости:	отсутствуют	

полное наименование должности	 ДОКУМЕНТ ПОДПИСАН ЭЛЕКТРОННОЙ ПОДПИСЬЮ	инициалы, фамилия
	Сертификат: 009F0BDC181A023B64597F1E2579BEFB50 Владелец: ФЕДЕРАЛЬНАЯ СЛУЖБА ГОСУДАРСТВЕННОЙ РЕГИСТРАЦИИ, КАДАСТРА И КАРТОГРАФИИ Действителен: с 02.08.2024 по 26.10.2025	

Земельный участок			
вид объекта недвижимости			
Лист № 2 раздела 2	Всего листов раздела 2: 2	Всего разделов: 8	Всего листов выписки: 13
09.10.2024г. № КУВИ-001/2024-249736360			
Кадастровый номер:		59:18:0020401:7171	
11	Сведения о невозможности государственной регистрации перехода, прекращения, ограничения права на земельный участок из земель сельскохозяйственного назначения:	данные отсутствуют	

	 <p>ДОКУМЕНТ ПОДПИСАН ЭЛЕКТРОННОЙ ПОДПИСЬЮ</p> <p>Сертификат: 009F0BDC181A023B64597F1E2579BEFB50 Владелец: ФЕДЕРАЛЬНАЯ СЛУЖБА ГОСУДАРСТВЕННОЙ РЕГИСТРАЦИИ, КАДАСТРА И КАРТОГРАФИИ Действителен: с 02.08.2024 по 26.10.2025</p>	
полное наименование должности	инициалы, фамилия	

Выписка из Единого государственного реестра недвижимости об объекте недвижимости
Описание местоположения земельного участка

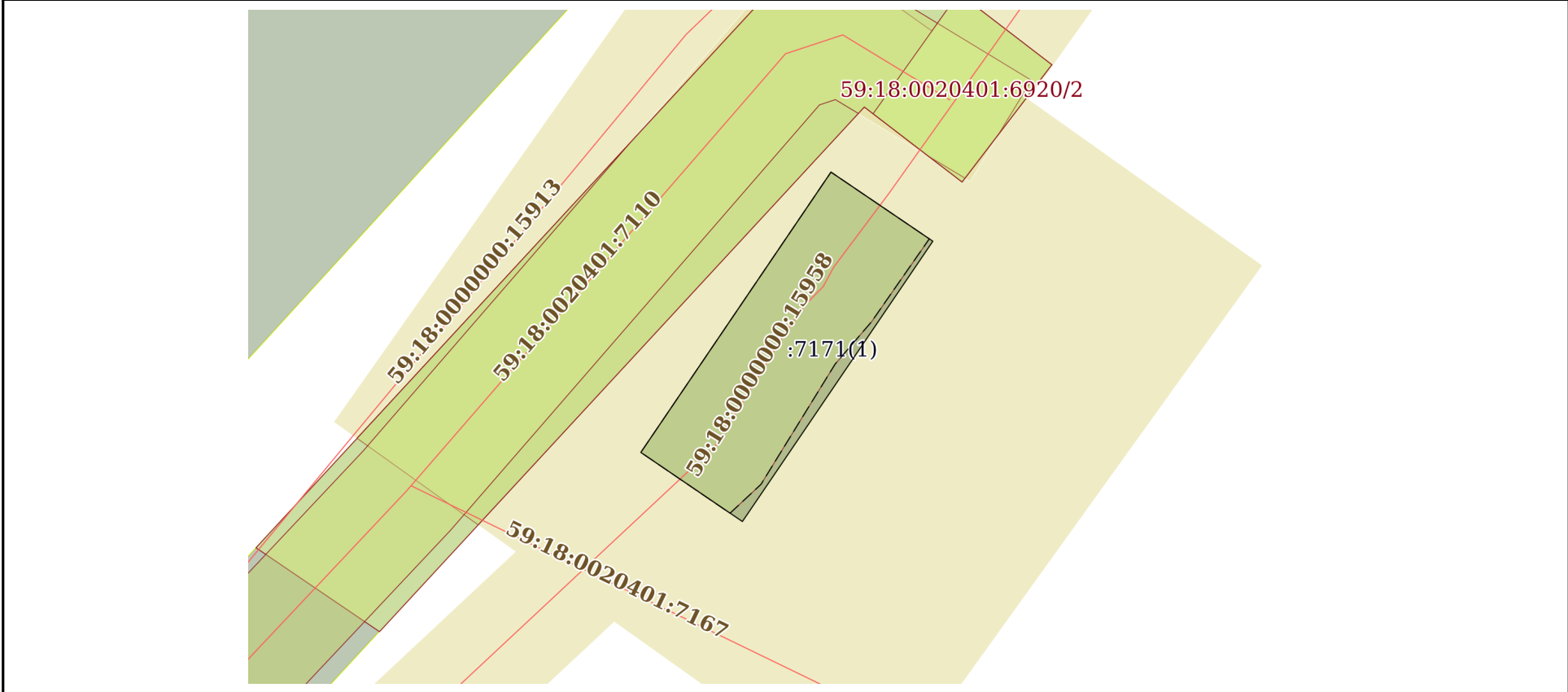
Земельный участок			
вид объекта недвижимости			

Лист № 1 раздела 3	Всего листов раздела 3: 1	Всего разделов: 8	Всего листов выписки: 13
--------------------	---------------------------	-------------------	--------------------------

09.10.2024г. № КУВИ-001/2024-249736360

Кадастровый номер: 59:18:0020401:7171

План (чертеж, схема) земельного участка



Масштаб 1:200 Условные обозначения:

полное наименование должности	 ДОКУМЕНТ ПОДПИСАН ЭЛЕКТРОННОЙ ПОДПИСЬЮ Сертификат: 009F0BDC181A023B64597F1E2579BEFB50 Владелец: ФЕДЕРАЛЬНАЯ СЛУЖБА ГОСУДАРСТВЕННОЙ РЕГИСТРАЦИИ, КАДАСТРА И КАРТОГРАФИИ Действителен: с 02.08.2024 по 26.10.2025	
	инициалы, фамилия	



Выписка из Единого государственного реестра недвижимости об объекте недвижимости
Описание местоположения земельного участка

Земельный участок			
вид объекта недвижимости			
Лист № 1 раздела 3.1	Всего листов раздела 3.1: 1	Всего разделов: 8	Всего листов выписки: 13
09.10.2024г. № КУВИ-001/2024-249736360			
Кадастровый номер:		59:18:0020401:7171	

Описание местоположения границ земельного участка							
№ п/п	Номер точки		Дирекционный угол	Горизонтальное проложение, м	Описание закрепления на местности	Кадастровые номера смежных участков	Сведения об адресах правообладателей смежных земельных участков
	начальная	конечная					
1	2	3	4	5	6	7	8
1	1.1.1	1.1.2	214°12.1'	11.47	данные отсутствуют	данные отсутствуют	данные отсутствуют
2	1.1.2	1.1.3	304°13.5'	4.16	данные отсутствуют	данные отсутствуют	данные отсутствуют
3	1.1.3	1.1.4	34°9.7'	11.47	данные отсутствуют	данные отсутствуют	данные отсутствуют
4	1.1.4	1.1.1	124°8.9'	4.17	данные отсутствуют	данные отсутствуют	данные отсутствуют


полное наименование должности	 ДОКУМЕНТ ПОДПИСАН ЭЛЕКТРОННОЙ ПОДПИСЬЮ Сертификат: 009F0BDC181A023B64597F1E2579BEFB50 Владелец: ФЕДЕРАЛЬНАЯ СЛУЖБА ГОСУДАРСТВЕННОЙ РЕГИСТРАЦИИ, КАДАСТРА И КАРТОГРАФИИ Действителен: с 02.08.2024 по 26.10.2025	инициалы, фамилия



Выписка из Единого государственного реестра недвижимости об объекте недвижимости
Описание местоположения земельного участка

Земельный участок			
вид объекта недвижимости			
Лист № 1 раздела 3.2	Всего листов раздела 3.2: 1	Всего разделов: 8	Всего листов выписки: 13
09.10.2024г. № КУВИ-001/2024-249736360			
Кадастровый номер:		59:18:0020401:7171	

Сведения о характерных точках границы земельного участка				
Система координат МСК-59, зона 2 (59)				
Номер точки	Координаты, м		Описание закрепления на местности	Средняя квадратичная погрешность определения координат характерных точек границ земельного участка, м
	X	Y		
1	2	3	4	5
1	548740.06	2241817.36	-	0.1
2	548730.57	2241810.91	-	0.1
3	548732.91	2241807.47	-	0.1
4	548742.4	2241813.91	-	0.1
1	548740.06	2241817.36	-	0.1

полное наименование должности		ДОКУМЕНТ ПОДПИСАН ЭЛЕКТРОННОЙ ПОДПИСЬЮ	
		Сертификат: 009F0BDC181A023B64597F1E2579BEFB50 Владелец: ФЕДЕРАЛЬНАЯ СЛУЖБА ГОСУДАРСТВЕННОЙ РЕГИСТРАЦИИ, КАДАСТРА И КАРТОГРАФИИ Действителен: с 02.08.2024 по 26.10.2025	инициалы, фамилия



Выписка из Единого государственного реестра недвижимости об объекте недвижимости
Сведения о частях земельного участка

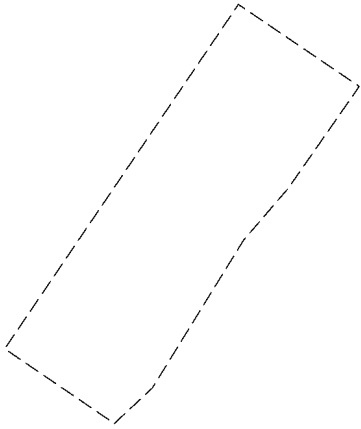
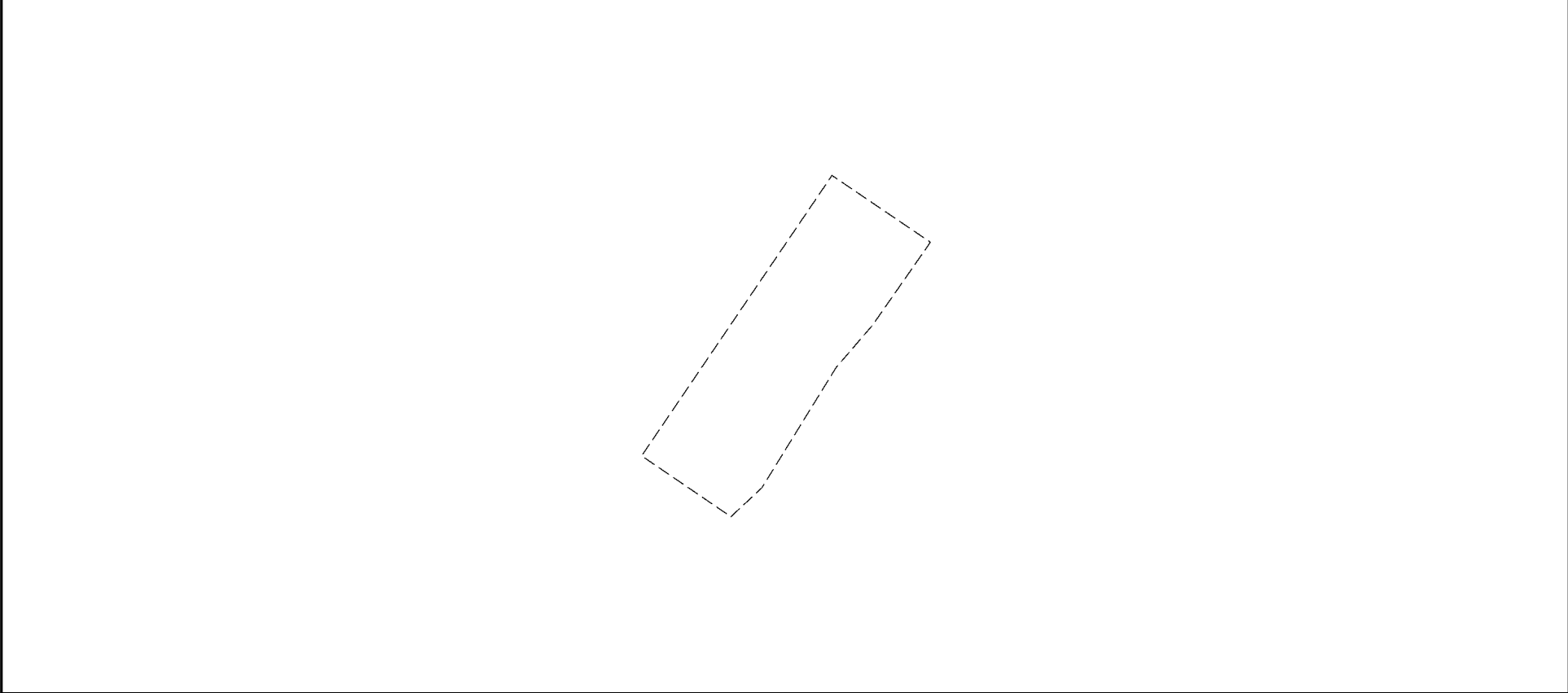
Земельный участок			
вид объекта недвижимости			

Лист № 1 раздела 4	Всего листов раздела 4: 1	Всего разделов: 8	Всего листов выписки: 13
--------------------	---------------------------	-------------------	--------------------------


09.10.2024г. № КУВИ-001/2024-249736360

Кадастровый номер: 59:18:0020401:7171

План (чертеж, схема) части земельного участка Учетный номер части: 59:18:0020401:7171/1



Масштаб 1:200 Условные обозначения:

полное наименование должности	 ДОКУМЕНТ ПОДПИСАН ЭЛЕКТРОННОЙ ПОДПИСЬЮ Сертификат: 009F0BDC181A023B64597F1E2579BEFB50 Владелец: ФЕДЕРАЛЬНАЯ СЛУЖБА ГОСУДАРСТВЕННОЙ РЕГИСТРАЦИИ, КАДАСТРА И КАРТОГРАФИИ Действителен: с 02.08.2024 по 26.10.2025	инициалы, фамилия
-------------------------------	---	-------------------



Выписка из Единого государственного реестра недвижимости об объекте недвижимости
Сведения о частях земельного участка

Земельный участок			
вид объекта недвижимости			
Лист № 1 раздела 4.1	Всего листов раздела 4.1: 2	Всего разделов: 8	Всего листов выписки: 13
09.10.2024г. № КУВИ-001/2024-249736360			
Кадастровый номер:		59:18:0020401:7171	

Учетный номер части	Площадь, м2	Содержание ограничения в использовании или ограничения права на объект недвижимости или обременения объекта недвижимости
1	2	3
59:18:0020401:7171/1	45	59:18-6.1768
	Весь	<p>вид ограничения (обременения): ограничения прав на земельный участок, предусмотренные статьей 56 Земельного кодекса Российской Федерации; Срок действия: не установлен; реквизиты документа-основания: приказ "О внесении изменения в пункт 1 приказа Министерства по управлению имуществом и градостроительной деятельности Пермского края от 08 декабря 2021 г. № 31-02-1-4-2033 «Об утверждении границы охранной зоны газопровода» от 15.04.2024 № 31-02-1-4-1067 выдан: Министерство по управлению имуществом и градостроительной деятельности Пермского края; приказ "Об утверждении границы охранной зоны газопровода" от 08.12.2021 № 31-02-1-4-2033 выдан: Министерство по Управлению имуществом и градостроительной деятельности Пермского края; постановление "Об утверждении Правил охраны газораспределительных сетей" от 20.11.2000 № 878 выдан: Постановление Правительства Российской Федерации; приказ "О внесении изменения в пункт 1 приказа Министерства по управлению имуществом и градостроительной деятельности Пермского края от 08 декабря 2021 г. № 31-02-1-4-2033 «Об утверждении границы охранной зоны газопровода»" от 20.06.2024 № 31-02-1-4-1659 выдан: Министерство по Управлению имуществом и градостроительной деятельности Пермского края; Содержание ограничения (обременения): Ограничения в использовании объектов недвижимости в границах охранной зоны газоснабжений, наружной сети газоснабжения, газопроводов низкого давления, газопроводов-вводов низкого давления, газопроводов высокого давления II категории до границ земельных участков установлены в соответствии с Постановлением Правительства РФ № 878 от 20.11.2000 "Об утверждении правил охраны газораспределительных сетей". На земельные участки, входящие в охранные зоны газораспределительных сетей налагаются ограничения (обременения), которыми запрещается: а) строить объекты жилищно-гражданского и производственного назначения; б) сносить и реконструировать мосты, коллекторы, автомобильные и железные дороги с расположенными на них газораспределительными сетями без предварительного выноса этих газопроводов по согласованию с эксплуатационными организациями; в) разрушать берегоукрепительные сооружения, водопропускные устройства, земляные и иные сооружения, предохраняющие газораспределительные сети от разрушений; г) перемещать, повреждать, засыпать и уничтожать опознавательные знаки, контрольно-измерительные пункты и другие устройства газораспределительных сетей; д) устраивать свалки и склады, разливать растворы кислот, солей, щелочей и других химически активных веществ; е) огораживать и перегораживать охранные зоны, препятствовать доступу персонала</p>

	 ДОКУМЕНТ ПОДПИСАН ЭЛЕКТРОННОЙ ПОДПИСЬЮ Сертификат: 009F0BDC181A023B64597F1E2579BEFB50 Владелец: ФЕДЕРАЛЬНАЯ СЛУЖБА ГОСУДАРСТВЕННОЙ РЕГИСТРАЦИИ, КАДАСТРА И КАРТОГРАФИИ Действителен: с 02.08.2024 по 26.10.2025	
полное наименование должности	инициалы, фамилия	




Земельный участок			
вид объекта недвижимости			
Лист № 2 раздела 4.1	Всего листов раздела 4.1: 2	Всего разделов: 8	Всего листов выписки: 13
09.10.2024г. № КУВИ-001/2024-249736360			
Кадастровый номер:		59:18:0020401:7171	
		эксплуатационных организаций к газораспределительным сетям, проведению обслуживания и устранению повреждений газораспределительных сетей; ж) разводить огонь и размещать источники огня; з) рыть погребов, копать и обрабатывать почву сельскохозяйственными и мелиоративными орудиями и механизмами на глубину более 0,3 метра; и) открывать калитки и двери газорегуляторных пунктов, станций катодной и дренажной защиты, люки подземных колодцев, включать или отключать электроснабжение средств связи, освещения и систем телемеханики; к) набрасывать, приставлять и привязывать к опорам и надземным газопроводам, ограждениям и зданиям газораспределительных сетей посторонние предметы, лестницы, влезать на них; л) самовольно подключаться к газораспределительным сетям. Зона с особыми условиями использования территории установлена бессрочно.; Реестровый номер границы: 59:18-6.1768; Вид объекта реестра границ: Зона с особыми условиями использования территории; Вид зоны по документу: Охранная зона объекта: "Наружный газопровод среднего и низкого давления с устройством пункта газораспределительного блочного", расположенного по адресу: Пермский край, г. Добрянка, пгт Полазна, пер. Спортивный; Тип зоны: Охранная зона трубопроводов (газопроводов, нефтепроводов и нефтепродуктопроводов, аммиакопроводов)	
	Весь	вид ограничения (обременения): публичный сервитут; Срок действия: не установлен; реквизиты документа-основания: постановление "Об установлении публичного сервитута" от 22.07.2024 № 1952 выдан: Администрация Добрянского городского округа; Содержание ограничения (обременения): ; Реестровый номер границы: 59:18:0000000-17.4; Вид объекта реестра границ: Публичный сервитут	

полное наименование должности	 ДОКУМЕНТ ПОДПИСАН ЭЛЕКТРОННОЙ ПОДПИСЬЮ Сертификат: 009F0BDC181A023B64597F1E2579BEFB50 Владелец: ФЕДЕРАЛЬНАЯ СЛУЖБА ГОСУДАРСТВЕННОЙ РЕГИСТРАЦИИ, КАДАСТРА И КАРТОГРАФИИ Действителен: с 02.08.2024 по 26.10.2025	инициалы, фамилия
-------------------------------	---	-------------------

Выписка из Единого государственного реестра недвижимости об объекте недвижимости
Сведения о частях земельного участка

Земельный участок			
вид объекта недвижимости			
Лист № 1 раздела 4.2	Всего листов раздела 4.2: 1	Всего разделов: 8	Всего листов выписки: 13
09.10.2024г. № КУВИ-001/2024-249736360			
Кадастровый номер:		59:18:0020401:7171	

Сведения о характерных точках границы части (частей) земельного участка				
Учетный номер части: 59:18:0020401:7171/1				
Система координат				
Номер точки	Координаты, м		Описание закрепления на местности	Средняя квадратичная погрешность определения координат характерных точек границ земельного участка, м
	X	Y		
1	2	3	4	5
1	548730.85	2241810.49	-	-
2	548732.91	2241807.47	-	-
3	548742.4	2241813.91	-	-
4	548740.14	2241817.24	-	-
5	548737.33	2241815.28	-	-
6	548735.9	2241814.05	-	-
7	548731.83	2241811.54	-	-
1	548730.85	2241810.49	-	-

полное наименование должности	 ДОКУМЕНТ ПОДПИСАН ЭЛЕКТРОННОЙ ПОДПИСЬЮ	инициалы, фамилия
	Сертификат: 009F0BDC181A023B64597F1E2579BEFB50 Владелец: ФЕДЕРАЛЬНАЯ СЛУЖБА ГОСУДАРСТВЕННОЙ РЕГИСТРАЦИИ, КАДАСТРА И КАРТОГРАФИИ Действителен: с 02.08.2024 по 26.10.2025	

