



АДМИНИСТРАЦИЯ
ДОБРЯНСКОГО ГОРОДСКОГО ОКРУГА

ПОСТАНОВЛЕНИЕ

15.11.2024

№ 3183

г.Добрянка

**Об установлении публичного
сервитута**

В соответствии со статьей 23, главой V.7 Земельного кодекса Российской Федерации, Постановлением Правительства Российской Федерации от 24 февраля 2009 г. № 160 «О порядке установления охранных зон объектов электросетевого хозяйства и особых условий использования земельных участков, расположенных в границах таких зон», Уставом Добрянского городского округа, пунктом 3.4 Положения об управлении имущественных и земельных отношений администрации Добрянского городского округа, утвержденного решением Думы Добрянского городского округа от 19 декабря 2019 г. № 90, договором об осуществлении технологического присоединения к электрическим сетям 12 марта 2024г. № 4500094287, рассмотрев представленные документы, ходатайство об установлении публичного сервитута от 21 октября 2024 г. вх. № 265-01-01-75-2495 публичного акционерного общества «Россети Урал», учитывая отсутствие заявлений иных правообладателей земельных участков в период публикации сообщения № 121/2024 о возможном установлении публичного сервитута, администрация округа ПОСТАНОВЛЯЕТ:

1. Утвердить границы публичного сервитута общей площадью 530 кв. м, согласно приложению 1 к настоящему постановлению, на землях, находящихся в государственной собственности, и частях земельных участков, указанных в приложении 2 к настоящему постановлению.

2. Установить публичный сервитут на основании ходатайства публичного акционерного общества «Россети Урал» (620026, Свердловская обл., г. Екатеринбург, ул. Мамина-Сибиряка, д. 140, ОГРН 1056604000970, ИНН 6671163413), общей площадью 530 кв. м, на землях, находящихся в государственной собственности, и частях земельных участков, согласно

приложению 2 к настоящему постановлению, в целях размещения ВЛ 0,4 кВ (для подключения (технологического присоединения) к сетям инженерно-технического обеспечения (объект «Строительство ВЛ 0,4 кВ с установкой ПУ для электроснабжения деревни Городище (4500094287)»)), сроком на 49 лет.

3. Определить порядок расчета за публичный сервитут согласно приложению 3 к настоящему постановлению.

4. Публичному акционерному обществу «Россети Урал» в установленном законом порядке обеспечить:

4.1. внесение платы за публичный сервитут единовременным платежом не позднее шести месяцев со дня издания настоящего постановления по платежным реквизитам, указанным в приложении 3 к настоящему постановлению;

4.2. после прекращения действия публичного сервитута привести обремененные публичным сервитутом части земельных участков и земли, находящиеся в государственной собственности, согласно приложению 2 к настоящему постановлению, в состояние, пригодное для их использования в соответствии с видами разрешенного использования.

5. Публичное акционерное общество «Россети Урал» вправе:

5.1. приступить к осуществлению публичного сервитута со дня заключения соглашения о его осуществлении и после внесения платы за публичный сервитут в соответствии с настоящим постановлением, но не ранее дня внесения сведений о публичном сервитуте в Единый государственный реестр недвижимости;

5.2. в установленных границах публичного сервитута осуществлять, в соответствии с требованиями законодательства Российской Федерации, деятельность, для обеспечения которой установлен публичный сервитут;

5.3. до окончания срока публичного сервитута обратиться с ходатайством об установлении публичного сервитута на новый срок.

6. Управлению имущественных и земельных отношений администрации Добрянского городского округа в установленном законом порядке обеспечить:

6.1. размещение настоящего постановления на официальном сайте правовой информации Добрянского городского округа в информационно-телекоммуникационной сети Интернет с доменным именем dobr-pravo.ru;

6.2. направление копии настоящего постановления в федеральный орган исполнительной власти, уполномоченный Правительством Российской Федерации на осуществление государственного кадастрового учета, государственной регистрации прав, ведение Единого государственного реестра недвижимости и предоставление сведений, содержащихся в Едином государственном реестре недвижимости;

6.3. направление заявителю копии настоящего постановления, сведений о лицах, являющихся правообладателями земельных участков, согласно приложению 2 к настоящему постановлению.

7. Контроль за исполнением постановления возложить на первого заместителя главы администрации Добрянского городского округа.

Глава городского округа –
глава администрации
Добрянского городского округа








Д.В. Антонов

Публичный сервитут
"Строительство ВЛ 0,4 кВ с установкой ПУ для электроснабжения деревни Городище (4500094287)"
Схема расположения границ публичного сервитута



Условные обозначения:

- 59:18:3630101 кадастровый номер квартала
- :4247 кадастровый номер земельного участка, учтенного в ГКН
-  граница земельного участка, учтенного в ГКН
-  граница публичного сервитута
-  граница кадастрового квартала
-  1 характерная точка границы
-  проектируемая линия ВЛ 0,4 кВ

Приложение 1 к постановлению
администрации Добрянского
городского округа
от 15.11.2024 № 3183

 Документ подписан
электронной подписью

СВЕДЕНИЯ О СЕРТИФИКАТЕ ЭП

Сертификат: 4C5A9666A733557822565880000340DC
Владелец: Антонов Дмитрий Валерьевич
Действителен с 03-07-2024 до 26-09-2025

**ОПИСАНИЕ МЕСТОПОЛОЖЕНИЯ ГРАНИЦ
ПУБЛИЧНОГО СЕРВИТУТА
«Строительство ВЛ 0,4 кВ с установкой ПУ для электроснабжения
деревни Городище (4500094287)»
ПЕРМСКИЙ КРАЙ, ДОБРЯНСКИЙ ГОРОДСКОЙ ОКРУГ
(НАИМЕНОВАНИЕ ОБЪЕКТА)**

Сведения о местоположении границ объекта

1. Система координат МСК-59. зона 2

2. Сведения о характерных точках границ объекта

Обозначение характерны х точек границ	Координаты. м		Метод определения координат и средняя квадратическая погрешность положения характерной точки (М), м	Описание закреплен ия точки
	X	Y		
1	2	3	4	5
1	535912.60	2238936.49	Геодезический метод; Мt=0.1	-
2	535914.81	2238939.83	Геодезический метод; Мt=0.1	-
3	535913.67	2238940.58	Геодезический метод; Мt=0.1	-
4	535901.69	2238948.50	Геодезический метод; Мt=0.1	-
5	535892.82	2238954.37	Геодезический метод; Мt=0.1	-
6	535881.76	2238961.68	Геодезический метод; Мt=0.1	-
7	535895.37	2239009.74	Геодезический метод; Мt=0.1	-
8	535903.79	2239040.13	Геодезический метод; Мt=0.1	-
9	535903.99	2239040.27	Геодезический метод; Мt=0.1	-
10	535904.65	2239042.61	Геодезический метод; Мt=0.1	-
11	535906.09	2239041.65	Геодезический метод; Мt=0.1	-
12	535908.90	2239043.52	Геодезический метод; Мt=0.1	-
13	535906.69	2239046.85	Геодезический метод; Мt=0.1	-
14	535900.33	2239042.64	Геодезический метод; Мt=0.1	-
15	535877.11	2238959.96	Геодезический метод; Мt=0.1	-
16	535900.85	2238944.24	Геодезический метод; Мt=0.1	-
1	535912.60	2238936.49	Геодезический метод; Мt=0.1	-

Приложение 2
к постановлению администрации
Добрянского городского округа
от 15.11.2024 № 3183

№ п/п	Кадастровый номер земельного участка	Адрес или местоположение земельного участка	Площадь части з/у (кв. м)
1	59:18:3630101:4250	Пермский край, р-н Добрянский, с.п. Краснослудское, д. Городище	60
2	59:18:3630101:4247	Пермский край, р-н Добрянский, с.п. Краснослудское, д. Городище	468
3	кадастровый квартал 59:18:3630101	Пермский край, Добрянский городской округ, д. Городище	2



Приложение 3
к постановлению администрации
Добрянского городского округа
от 15.11.2024 № 3183

РАСЧЕТ
платы за публичный сервитут*

(земли, находящиеся в государственной собственности в кадастровом квартале 59:18:3630101)

1. Площадь земель, обремененных сервитутом, – 2 кв. м.
2. Средний показатель кадастровой стоимости – 307,45 руб./ кв. м.
3. Процент от кадастровой стоимости – 0,01%.
4. Срок публичного сервитута – 49 лет.
5. Размер платы за весь срок сервитута – 3 руб. 01 коп.

ПЛАТЕЖНЫЕ РЕКВИЗИТЫ
для внесения платы за публичный сервитут

Управление Федерального Казначейства по Пермскому краю
(Управление имущественных и земельных отношений, л/с 04563298120)
Юридический и почтовый адрес: 618740, Пермский край, г. Добрянка,
ул. Советская, д. 14
ИНН 5948060183 КПП 594801001
Единый казначейский счет 40102810145370000048
Казначейский счет 03100643000000015600
Отделение Пермь Банка России//УФК по Пермскому краю г. Пермь
БИК 015773997 КБК 50611105312040000120
ОКТМО 57718000 ОКПО 42922570
Код администратора доходов 506



* Расчет платы произведен в соответствии со статьей 39.46 Земельного кодекса РФ, приказом Министерства по управлению имуществом и градостроительной деятельности Пермского края от 04 октября 2022 г. № 31-02-1-4-1901 "Об утверждении результатов определения кадастровой стоимости земельных участков на территории Пермского края".