



АДМИНИСТРАЦИЯ  
ДОБРЯНСКОГО ГОРОДСКОГО ОКРУГА

ПОСТАНОВЛЕНИЕ

09.12.2024

№ 3403

г.Добрянка

**Об установлении  
публичного сервитута**

В соответствии со статьей 23, главой V.7 Земельного кодекса Российской Федерации, Постановлением Правительства Российской Федерации от 24 февраля 2009 г. № 160 «О порядке установления охранных зон объектов электросетевого хозяйства и особых условий использования земельных участков, расположенных в границах таких зон», Уставом Добрянского городского округа, пунктом 3.4 Положения об управлении имущественных и земельных отношений администрации Добрянского городского округа, утвержденного решением Думы Добрянского городского округа от 19 декабря 2019 г. № 90, рассмотрев представленные документы, ходатайство об установлении публичного сервитута публичного акционерного общества «Россети Урал» (далее – ПАО «Россети Урал») от 15 ноября 2024 г. № 265-01-01-75-2659, учитывая отсутствие заявлений иных правообладателей земельных участков в период публикации сообщения № 128/2024 о возможном установлении публичного сервитута, администрация округа ПОСТАНОВЛЯЕТ:

1. Утвердить границы публичного сервитута площадью 73 кв. м на части земельного участка с кадастровым номером 59:18:3500203:1455 согласно приложению к настоящему постановлению.

2. Установить публичный сервитут, на основании ходатайства ПАО «Россети Урал» (620026, Свердловская обл., г. Екатеринбург, ул. Мамина-Сибиряка, д. 140, ОГРН 1056604000970, ИНН 6671163413), общей площадью 73 кв. м, на части земельного участка с кадастровым номером 59:18:3500203:1455, расположенного по адресу: Пермский край, Добрянский городской округ, вблизи п. Полазна, в целях размещения ВЛ 0,4 кВ (объект «ВЛ 0,4 кВ с установкой ПУ для электроснабжения Добрянского г/о (4500091385)»), сроком на 49 лет.

3. ПАО «Россети Урал» вправе:

3.1. приступить к осуществлению публичного сервитута со дня заключения соглашения о его осуществлении, но не ранее дня внесения сведений о публичном сервитуте в Единый государственный реестр недвижимости;

3.2. в установленных границах публичного сервитута осуществлять, в соответствии с требованиями законодательства Российской Федерации, деятельность, для обеспечения которой установлен публичный сервитут;

3.3. до окончания срока публичного сервитута обратиться с ходатайством об установлении публичного сервитута на новый срок.

4. ПАО «Россети Урал» в установленном законом порядке после прекращения действия публичного сервитута привести часть земельного участка с кадастровым номером 59:18:3500203:1455, обремененную публичным сервитутом, в состояние, пригодное для ее использования в соответствии с видом разрешенного использования земельного участка.

5. Управлению имущественных и земельных отношений администрации Добрянского городского округа в установленном законом порядке обеспечить:


5.1. размещение настоящего постановления на официальном сайте правовой информации Добрянского городского округа в информационно-телекоммуникационной сети Интернет с доменным именем [dobr-pravo.ru](http://dobr-pravo.ru);

5.2. направление копии настоящего постановления в федеральный орган исполнительной власти, уполномоченный Правительством Российской Федерации на осуществление государственного кадастрового учета, ведение Единого государственного реестра недвижимости и предоставление сведений, содержащихся в Едином государственном реестре недвижимости;

5.3. направление заявителю копии настоящего постановления, сведений о лицах, являющихся правообладателями земельного участка с кадастровым номером 59:18:3500203:1455.

6. Контроль за исполнением постановления возложить на первого заместителя главы администрации Добрянского городского округа.

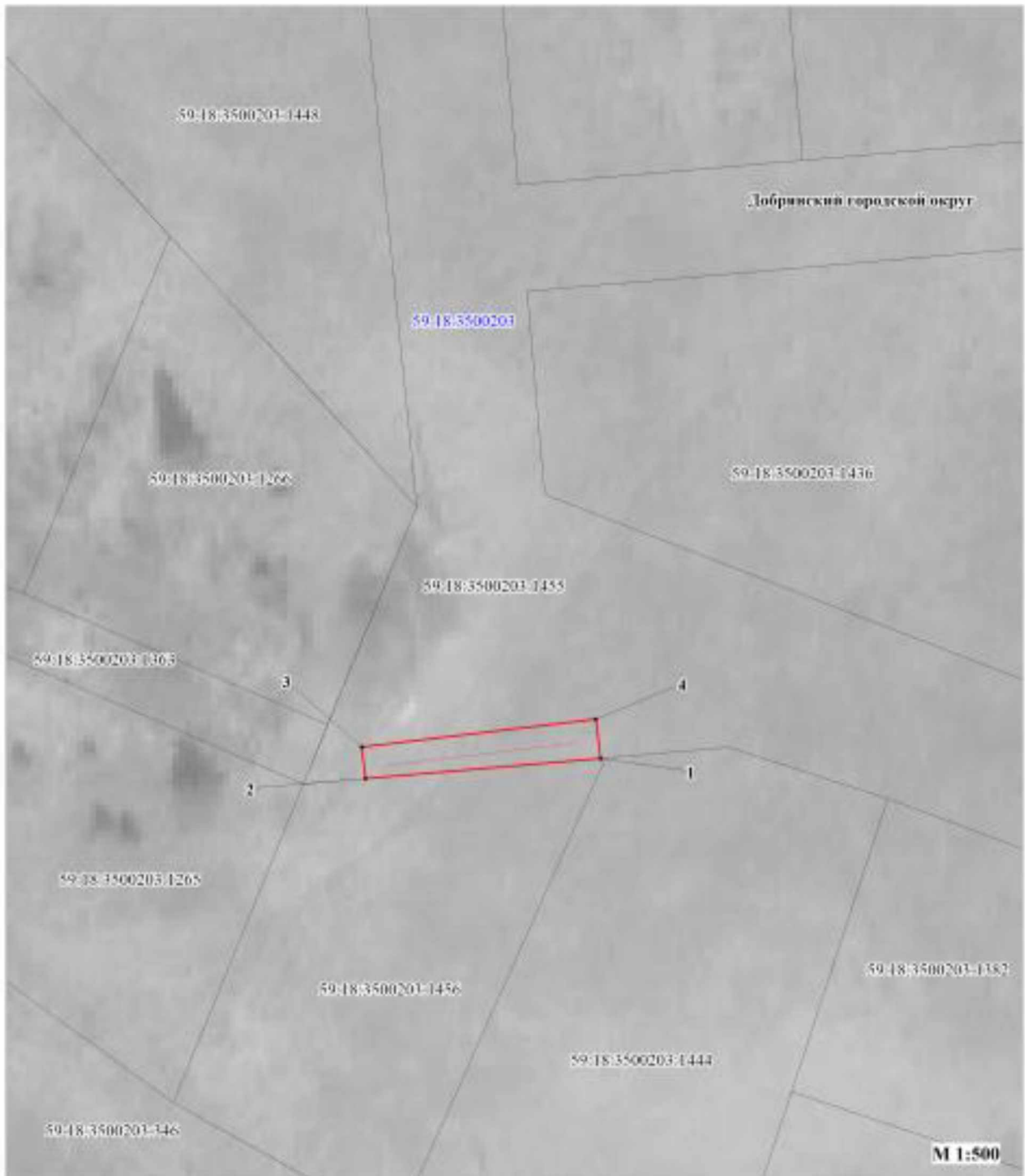
Глава городского округа –  
глава администрации  
Добрянского городского округа








Д.В. Антонов

Приложение  
к постановлению администрации  
Добрянского городского округа  
от 09.12.2024 № 3403

**Публичный сервитут**  
**"ВЛ 0,4 кВ с установкой ПУ для электроснабжения Добрянского г/о (4500091385)"**  
**Схема расположения границ публичного сервитута**



**Условные обозначения:**

- 59:18:3500203 кадастровый номер квартала
- 59:18:3500203:1455 кадастровый номер земельного участка, учтенного в ГКН
-  граница земельного участка, учтенного в ГКН
-  граница публичного сервитута
-  граница кадастрового квартала
-  характерная точка границы
-  проектируемая линия ВЛ 0,4 кВ

**ОПИСАНИЕ МЕСТОПОЛОЖЕНИЯ ГРАНИЦ  
ПУБЛИЧНОГО СЕРВИТУТА  
«ВЛ 0,4 кВ с установкой ПУ для электроснабжения Добрянского г/о  
(4500091385)»  
ПЕРМСКИЙ КРАЙ, ДОБРЯНСКИЙ ГОРОДСКОЙ ОКРУГ  
(НАИМЕНОВАНИЕ ОБЪЕКТА)**

**Сведения о местоположении границ объекта**

**1. Система координат МСК-59. зона 2**

**2. Сведения о характерных точках границ объекта**

Обозначение характерны х точек границ	Координаты. м		Метод определения координат и средняя квадратическая погрешность положения характерной точки (M <sub>t</sub> ). м	Описание закреплен ия точки
	X	Y		
<b>1</b>	<b>2</b>	<b>3</b>	<b>4</b>	<b>5</b>
1	551279.61	2243624.07	Геодезический метод; M <sub>t</sub> =0.1	-
2	551277.72	2243602.10	Геодезический метод; M <sub>t</sub> =0.1	-
3	551280.67	2243601.75	Геодезический метод; M <sub>t</sub> =0.1	-
4	551283.28	2243623.64	Геодезический метод; M <sub>t</sub> =0.1	-
1	551279.61	2243624.07	Геодезический метод; M <sub>t</sub> =0.1	-