



АДМИНИСТРАЦИЯ
ДОБРЯНСКОГО ГОРОДСКОГО ОКРУГА

ПОСТАНОВЛЕНИЕ

15.11.2023

№ 3698

г.Добрянка

**Об утверждении проекта
внесения изменений
в документацию по
планировке территории
«Проект межевания
территории село Перемское,
Добрянский городской округ,
Пермский край»,
утвержденную
постановлением
администрации Добрянского
городского округа
от 21 августа 2020 № 1227**

В соответствии со статьями 42, 43, 45 Градостроительного кодекса Российской Федерации, Федеральным законом Российской Федерации от 06 октября 2003 г. № 131-ФЗ «Об общих принципах организации местного самоуправления в Российской Федерации», Уставом Добрянского городского округа, заключением по результатам общественных обсуждений от 03 ноября 2023 г. по проекту внесения изменений в документацию по планировке территории «Проект межевания территории село Перемское, Добрянский городской округ, Пермский край», утвержденную постановлением администрации Добрянского городского округа от 21 августа 2020 г. № 1227, рассмотрев обращение от 03 октября 2023 г. № 265-01-01-31-2465, администрация округа ПОСТАНОВЛЯЕТ:

1. Утвердить прилагаемый проект внесения изменений в документацию по планировке территории «Проект межевания территории село Перемское, Добрянский городской округ, Пермский край», утвержденную постановлением администрации Добрянского городского округа от 21 августа 2020 г. № 1227 (в редакции постановления администрации Добрянского городского округа от 23 июня 2021 г. № 1212) (далее – Проект).

2. Управлению градостроительства и архитектуры администрации Добрянского городского округа в установленном законом порядке обеспечить




направление настоящего постановления и документации по планировке территории, указанной в пункте 1 настоящего постановления, в орган регистрации прав для внесения сведений в Единый государственный реестр недвижимости.

3. Опубликовать настоящее постановление в печатном средстве массовой информации «Официальный бюллетень органов местного самоуправления муниципального образования Добрянский городской округ», разместить на официальном сайте правовой информации Добрянского городского округа в информационно-телекоммуникационной сети Интернет с доменным именем dobr-pravo.ru.

4. Настоящее постановление вступает в силу после его официального опубликования.

5. Контроль за исполнением постановления возложить на первого заместителя главы администрации Добрянского городского округа.

Глава городского округа -
глава администрации
Добрянского городского округа



Д.В. Антонов



УТВЕРЖДЕН
постановлением администрации
Добрянского городского округа
от 15.11.2023 № 3698

Общество с ограниченной ответственностью
«КамаУниверсалСервис»

**ВНЕСЕНИЕ ИЗМЕНЕНИЙ В
ДОКУМЕНТАЦИЮ ПО ПЛАНИРОВКЕ ТЕРРИТОРИИ
«ПРОЕКТ МЕЖЕВАНИЯ ТЕРРИТОРИИ
село Перемское, Добрянский городской округ,
Пермский край»,
утвержденную постановлением администрации Добрянского
городского округа от 21 августа 2020 г № 1227 с изменениями
от 23.06.2021 г.**

Директор



А.И.Чучуладзе

рп.Полазна, 2023г.



ПОЯСНИТЕЛЬНАЯ ЗАПИСКА

Проект внесения изменений в документацию по планировке территории «Проект межевания территории село Перемское, Добрянский городской округ, Пермский край», утверждённую постановлением администрации Добрянского городского округа от 21 августа 2020 г № 1227 с изменениями от 23.06.2021 г, разработан с целью образования земельного участка сельскохозяйственного назначения и приведения в соответствие с генеральным планом и правилами землепользования и застройки Добрянского городского округа.

Проект подготовлен на основании договора подряда №91 от 26.09.2023 г.

Проектом предусмотрено:

1. Образование одного земельного участка с условным номером :ЗУ95 площадью 19612 м2 с видом разрешённого использования «Сельскохозяйственное использование» из земель, собственность на которые не разграничена.

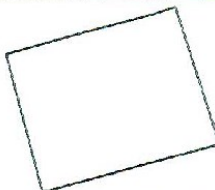


ТЕКСТОВАЯ ЧАСТЬ

Том 1 Таблицу «Экспликация вновь образуемых земельных участков» дополнить следующими данными:

№ участка на чертеже	Местоположение земельного участка	Вид разрешенного использования	Категория земель	Площадь м ²	Примечания
1	2	3	4	5	6
:ЗУ95	Российская Федерация, Пермский край, г.о. Добрянский, с. Перемскос	Сельскохозяйственное использование	Земли населенных пунктов	19612	Образован из земель, находящихся в государственной или муниципальной собственности

Том 1 Приложение 3 «Каталог координат границ вновь образуемых земельных участков» дополнить следующими данными:

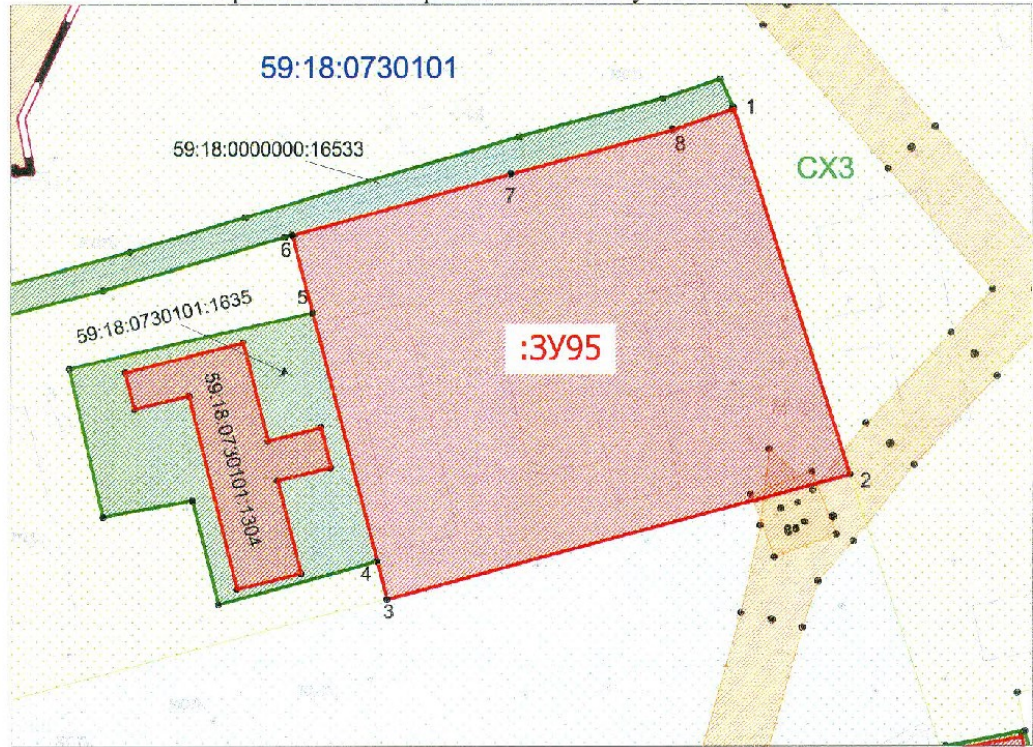
№ участка на чертеже	№ точки	X	Y	Схема участка
1	2	3	4	5
:ЗУ95	1	597621,39	2265654,62	
	2	597500,29	2265692,98	
	3	597458,70	2265538,92	
	4	597471,13	2265535,72	
	5	597553,82	2265514,43	
	6	597579,87	2265507,72	
	7	597600,12	2265580,47	
	8	597614,55	2265634,40	

Том 2 раздел Описание проектных решений дополнить описанием:

- участок :ЗУ95 – сформировать из земель, находящихся в государственной или муниципальной собственности с видом разрешенного использования - Сельскохозяйственное использование. Поставить на государственный кадастровый учет по результатам межевания.



ГРАФИЧЕСКАЯ ЧАСТЬ
Фрагмент Плана границ земельных участков лист 76



Масштаб 1:2000

Исполнитель: кадастровый инженер Кузнецов Николай Юрьевич, 8-952-644-99-37

