



АДМИНИСТРАЦИЯ
ДОБРЯНСКОГО ГОРОДСКОГО ОКРУГА

ПОСТАНОВЛЕНИЕ

03.06.2024

№ 1431

г.Добрянка

**О назначении общественных
обсуждений**

В соответствии со статьей 5.1, частями 5-11 статьи 46 Градостроительного кодекса Российской Федерации, пунктом 26 части 1 статьи 16, статьей 28 Федерального закона Российской Федерации от 06 октября 2003 г. № 131-ФЗ «Об общих принципах организации местного самоуправления в Российской Федерации», статьей 7 Федерального закона Российской Федерации от 14 марта 2022 г. № 58-ФЗ «О внесении изменений в отдельные законодательные акты Российской Федерации», Уставом Добрянского городского округа, решением Думы Добрянского городского округа от 30 сентября 2020 г. № 298 «Об утверждении Положения об организации и проведении общественных обсуждений, публичных слушаний по вопросам градостроительной деятельности в Добрянском городском округе», обращением от 23 мая 2024 г. № 265-01-20вн-388

администрация округа ПОСТАНОВЛЯЕТ:

1. Провести в границах территории кадастрового квартала 59:18:0080101 расположенного в д. Ивановка Добрянском городском округе Пермского края общественные обсуждения по проекту межевания территории населенного пункта – деревня Ивановка, Добрянский городской округ, Пермский край, в границах кадастрового квартала 59:18:0080101 (далее - Проект).

2. Срок проведения общественных обсуждений по Проекту: с 20 июня 2024 года по 04 июля 2024 года.

3. Определить местами размещения оповещения о начале общественных обсуждений информационные стенды по адресам:

Пермский край, г. Добрянка, ул. Копылова, д. 114, (административное здание);

Пермский край, Добрянский городской округ, пгт. Полазна, ул. Дружбы, д. 4а, 1 этаж.

4. Открытие экспозиции состоится 20 июня 2024 года в здании управления градостроительства и архитектуры по адресу: 618740, Пермский край,



г. Добрянка, ул. Копылова, д. 114, в здании территориального управления в рп. Полазна администрации Добрянского городского округа по адресу: Пермский край, Добрянский городской округ, пгт. Полазна, ул. Дружбы, д. 4а, 1 этаж.

Срок проведения экспозиции: с 20 июня 2024 г. по 27 июня 2024 г. с понедельника по четверг с 8.30 час. до 13.00 час. и с 14.00 час. до 17.30 час., в пятницу с 8.30 час. до 13.00 час. и с 14.00 час. до 16.30 час. по местному времени.

5. В состав организационного комитета по организации общественных обсуждений включить:

Степанову Елену Михайловну, начальника управления градостроительства и архитектуры администрации Добрянского городского округа, главного архитектора городского округа, председателя комиссии;

Якушеву Наталию Юрьевну, консультанта управления градостроительства и архитектуры администрации Добрянского городского округа, секретаря комиссии;

Касаткину Венеру Раисовну, заместителя начальника управления имущественных и земельных отношений администрации Добрянского городского округа;

Онучина Антона Владимировича, директора МКУ «Добрянский городской информационный центр»;

Котельникову Елену Анатольевну, начальника юридического управления администрации Добрянского городского округа;

Казанцеву Наталью Александровну, заместителя главы администрации Добрянского городского округа - начальника территориального управления в рабочем поселке Полазна.

6. Утвердить порядок учета предложений и замечаний по проекту межевания территории населенного пункта – деревня Ивановка, Добрянский городской округ, Пермский край, в границах кадастрового квартала 59:18:0080101 и участия граждан в его обсуждении согласно приложению к настоящему постановлению.

7. Управлению градостроительства и архитектуры администрации Добрянского городского округа разместить Проект на официальном сайте Добрянского городского округа в сети Интернет <http://добрянка.рус/>.

8. Обнародовать настоящее постановление на официальном сайте правовой информации Добрянского городского округа в информационно-телекоммуникационной сети Интернет с доменным именем dobr-pravo.ru.

9. Настоящее постановление вступает в силу после его официального обнародования.

10. Контроль за исполнением настоящего постановления возложить на первого заместителя главы администрации Добрянского городского округа.

Глава городского округа –
глава администрации
Добрянского городского округа



Д.В. Антонов

Приложение
УТВЕРЖДЕН
постановлением администрации
Добрянского городского округа
от 03.06.2024 №1431

ПОРЯДОК

учета предложений и замечаний по проекту межевания территории населенного пункта – деревня Ивановка, Добрянский городской округ, Пермский край, в границах кадастрового квартала 59:18:0080101 и участия граждан в его обсуждении

1. Предложения и замечания по проекту межевания территории населенного пункта – деревня Ивановка, Добрянский городской округ, Пермский край, в границах кадастрового квартала 59:18:0080101 (далее - Проект) принимаются от граждан Российской Федерации, постоянно проживающих в границах территории кадастрового квартала 59:18:0080101 расположенного в г. Добрянка Добрянском городском округе Пермского края и достигших возраста 18 лет, прошедших идентификацию в соответствии с частью 12 статьи 5.1 Градостроительного кодекса Российской Федерации.

2. Предложения и замечания граждан принимаются со дня опубликования (обнародования) оповещения о начале общественных обсуждений по Проекту по 27 июня 2024 г. включительно. Предложения и замечания, направленные по истечении указанного срока, не рассматриваются.

3. Предложения и замечания направляются по электронной почте или в письменном виде на бумажных носителях посредством почтовой связи по форме согласно приложению к настоящему Порядку.

4. Предложения и замечания принимаются организационным комитетом по подготовке и организации проведения общественных обсуждений в письменной форме посредством почтовой связи на адрес: 618740, Пермский край, г. Добрянка, ул. Советская, д. 14, с пометкой на конверте «В организационный комитет по подготовке и организации проведения общественных обсуждений по Проекту», через интернет-приемную Добрянского городского округа, расположенную на официальном сайте в сети «Интернет»: <http://добрянка.рус/>, через интернет-приемную «Интернет-приемная Пермского края», расположенную на официальном сайте в сети «Интернет»: <http://reception.permkrai.ru>, посредством электронной почты по адресу: uga@dobryaion.ru, посредством записи в книге (журнале) учета посетителей экспозиции проекта, подлежащего рассмотрению на общественных обсуждениях.

5. Все замечания и предложения по Проекту подлежат рассмотрению при условии представления участниками общественных обсуждений сведений о себе с приложением документов, подтверждающих такие сведения (в целях идентификации):



для физических лиц: фамилия, имя, отчество (при наличии), дата рождения, адрес места жительства (регистрации);

для юридических лиц: наименование, основной государственный регистрационный номер, место нахождения и адрес.

6. Поступившие предложения и замечания рассматриваются на заседании организационного комитета по подготовке и организации проведения общественных обсуждений.

7. На основании протокола общественных обсуждений Организационный комитет осуществляет подготовку заключения о результатах общественных обсуждений с указанием аргументированных рекомендаций о целесообразности или нецелесообразности учета внесенных участниками общественных обсуждений предложений и замечаний и выводы по результатам общественных обсуждений.

8. Обсуждение проекта решения проводится в форме общественных обсуждений в порядке, установленном статьей 5.1 Градостроительного кодекса Российской Федерации и Положением об организации и проведении общественных обсуждений, публичных слушаний по вопросам градостроительной деятельности в Добрянском городском округе, утвержденным решением Думы Добрянского городского округа от 30 сентября 2020 г. № 298.

Приложение
к Порядку учета предложений и
замечаний по проекту
межевания территории
населенного пункта – деревня
Ивановка, Добрянский
городской округ, Пермский
край, в границах кадастрового
квартала 59:18:0080101 и
участия граждан в его
обсуждении

ПРЕДЛОЖЕНИЯ И ЗАМЕЧАНИЯ
замечания по проекту межевания территории населенного пункта –
деревня Ивановка, Добрянский городской округ, Пермский край, в
границах кадастрового квартала 59:18:0080101

Фамилия, имя, отчество гражданина _____
Год рождения _____
Адрес места жительства _____
Номер телефона/электронная почта _____
Личная подпись и дата _____

ПРОЕКТ МЕЖЕВАНИЯ ТЕРРИТОРИИ
населенного пункта - деревня Ивановка,
Добрянский городской округ, Пермский край,
в границах кадастрового квартала 59:18:0080101

Согласовано	
	Разработал

Взам.лев.№

Подп. И дата

Московская область

2024

22-2024-ПМТ

Изм.	Кол.уч	Лист	№ док.	Подпись	Дата	22-2024-ПМТ		
						Проект межевания территории кадастрового квартала 59:18:0080101		
Исполнитель		Касихина М.А.				Стадия	Лист	Листов
Руководитель		Дьяконова С.Г.				ПМТ	1	39
						Филиал ППК Роскадастр по Московской области		



СОСТАВ ПРОЕКТА

№ тома	Обозначение	Наименование	Примечание
1	22-2024-ПМТ	Основная часть проекта межевания территории	
2	22-2024-ПМТ	Материалы по обоснованию проекта межевания территории	

СОДЕРЖАНИЕ

№ п/п	Наименование	Лист
Том 1	Основная часть проекта межевания территории	3
1.1.	Текстовая часть	4
1.1.1.	Основные положения	4
1.1.2.	Общая характеристика объекта проектирования	5
1.1.3.	Описание предлагаемых проектных решений	8
1.1.4.	Установление публичных сервитутов, обременений	9
1.1.5.	Перечень и сведения о площади и виде разрешенного использования земельных участков фактического землепользования	11
1.1.6.	Перечень и сведения о площади и виде разрешенного использования образуемых земельных участков	18
1.1.7.	Перечень и сведения о площади и виде разрешенного использования образуемых земельных участков, отнесенных к территориям общего пользования	19
1.1.8.	Целевое назначение лесов	20
1.1.9.	Основные технико-экономические показатели проекта межевания территории	20
1.1.10.	Сведения о границах территории, в отношении которой утвержден проект межевания	20
1.1.10.1.	Ведомость координат поворотных точек границ красных линий	22
1.1.10.2.	Ведомость координат поворотных точек границ формируемых и изменяемых земельных участков	25
1.2.	Графическая часть	35
	Чертеж межевания территории М 1:1500	36
Том 2	Материалы по обоснованию проекта межевания территории	37
2.1.	Границы особо охраняемых природных территорий	38
2.2.	Границы территорий объектов культурного наследия	38
2.3.	Границы лесничеств, участковых лесничеств, лесных кварталов, лесотаксационных выделов или частей лесотаксационных выделов	38
	Чертеж фактического землепользования М 1:1500	39

Инв. № подл.	Взап. инв. №
Подп. и дата	

Изм.	Кол.уч.	Лист	№ док.	Подпись	Дата	22-2024-ПМТ	Лист
							2

ПРОЕКТ МЕЖЕВАНИЯ ТЕРРИТОРИИ
населенного пункта - деревня Ивановка,
Добрянский городской округ, Пермский край,
в границах кадастрового квартала 59:18:0080101

Том 1
Основная часть

Московская область

2024

22-2024-ПМТ

Инв. № полл.	Исполнитель	Руководитель	Изм.	Кол.уч	Лист	№ док.	Подпись	Дата	Проект межевания территории кадастрового квартала 59:18:0080101	Стадия	Лист	Листов
										ПМТ	3	39
	Касихина М.А.	Дьяконова С.Г.					<i>Касихина М.А.</i>			Филиал ППК Роскадастр по Московской области		



Согласовано	
Разработано	

Взам.цех.№	
Подп. И дата	



1.1.1. Основные положения

Проект межевания территории кадастрового квартала 59:18:0080101, расположенного по адресу: Пермский край, Добрянский городской округ, д. Ивановка, разработан в рамках муниципального контракта от 29.12.2023 г. № 35/23 и договора субподряда на выполнение работ по разработке проектов межевания территории и проведению комплексных кадастровых работ от 06.02.2024 б/н.

Целью разработки проекта межевания территории является:

- составление перечня сведений о площади уточняемых, образуемых земельных участков, в том числе с указанием возможных способов их образования;
- составление перечня сведений о площади образуемых земельных участков, которые будут отнесены к территориям общего пользования или имуществу общего пользования;
- установление красных линий (проектируемых);
- установление отступа от красных линий в целях определения мест допустимого размещения зданий, строений, сооружений;
- установление границ образуемых, уточняемых и (или) изменяемых земельных участков;
- установление границ зон действия публичных сервитутов.

При разработке проекта межевания территории была использована следующая нормативная документация:

- Градостроительный кодекс Российской Федерации от 29.12.2004 № 190-ФЗ;
- Земельный кодекс Российской Федерации от 25.10.2001 № 136-ФЗ;
- СП 42.13330.2016. Свод правил. Градостроительство. Планировка и застройка городских и сельских поселений. Актуализированная редакция СНиП 2.07.01- 89*;
- Инструкция о порядке проектирования и установления красных линий в городах и других поселениях Российской Федерации РДС 30-201-98;
- Генеральный план Добрянского городского округа Пермского края, утверждённый решением Думы Добрянского городского округа Пермского края от 26.08.2021 №471;
- Правила землепользования и застройки Добрянского городского округа Пермского края, утвержденные Постановлением Администрации Добрянского городского округа Пермского края от 20.09.2021 №1878;
- Приказ об установлении границ Добрянского лесничества в Пермском крае от 03.06.2016 №215;
- Постановление о подготовке проекта межевания территории от 15.02.2024 №414;
- Градостроительная, землеустроительная документация, материалы и данные федерального, территориальных и ведомственных картографо-геодезических фондов, ситуационные планы, содержащихся в технических паспортах расположенных на земельных участках объектов недвижимости, планово-картографические материалы. документы о правах на землю и иные документы, содержащие сведения о местоположении границ земельных участков (материалы инвентаризации - межевания земельных участков).



При разработке проекта межевания территории использованы следующие исходные данные: постановление о подготовке проекта межевания территории от 15.02.2024 №414, кадастровый план территории кадастрового квартала 59:18:0080101, выписки на земельные участки.

1.1.2. Общая характеристика объекта проектирования

Разработка проекта межевания территории осуществляется в отношении кадастрового квартала 59:18:0080101, расположенных в границах населенного пункта д. Ивановка, Добрянского городского округа Пермского края.

Территория проектирования ограничена территорией кадастрового квартала 59:18:3630201, местоположение территории кадастрового квартала представлено на рисунках 1, местоположение территории проектирования представлено на рисунке 2.



Рис. 1 Местоположение территории кадастрового квартала 59:18:0080101

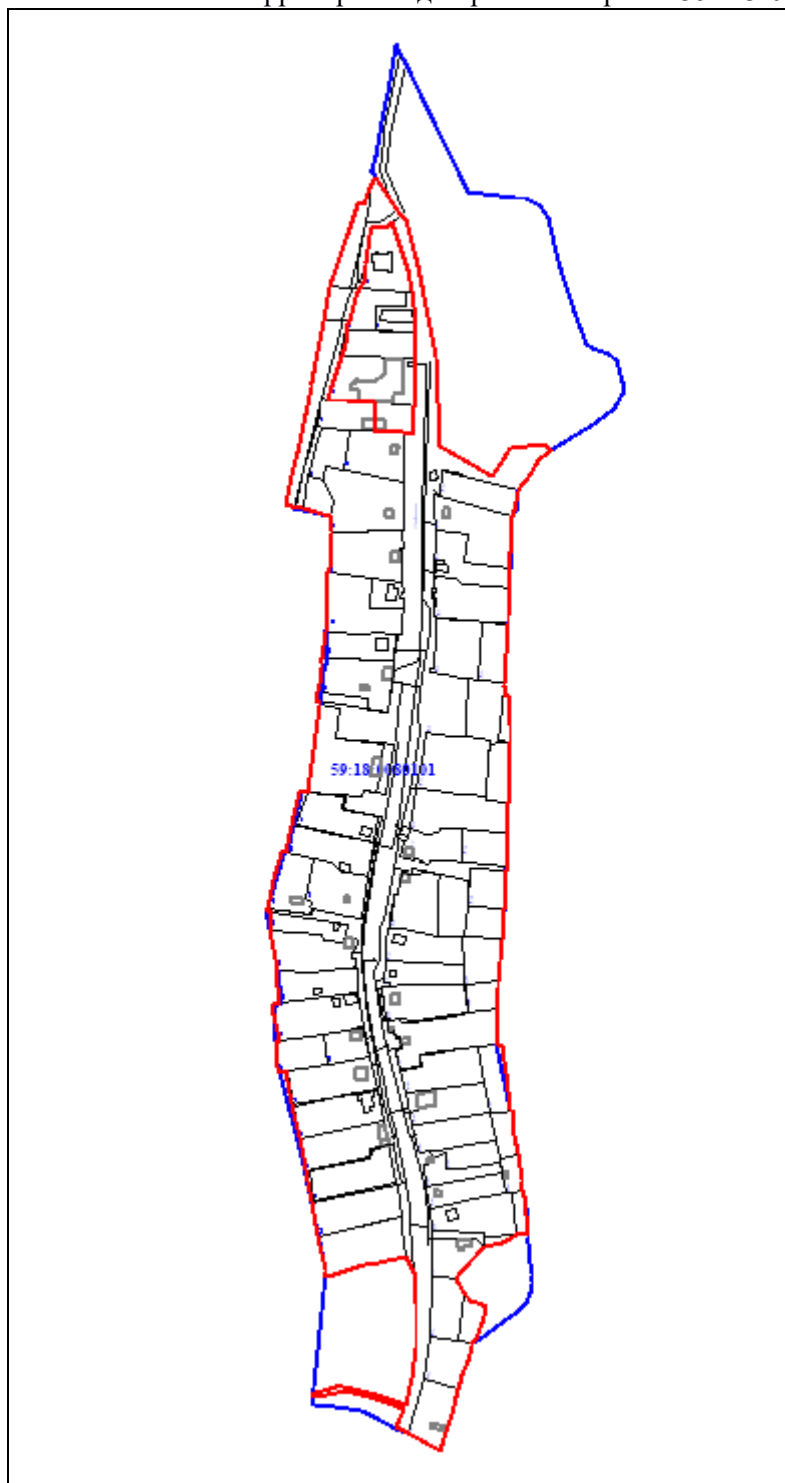


Рис. 2 Местоположение территории проектирования

Площадь территории в утвержденных границах проектирования составляет 124619,42 кв.м. (12,46 га).

Рассматриваемая территория является застроенной, имеется сложившееся землепользование, представленное в основном такими видами использования как



объекты торговли, общественного питания, и т.п., для индивидуального жилищного строительства, для садоводства.

Фрагмент карты градостроительного зонирования д. Ивановка представлен на рисунке 3.

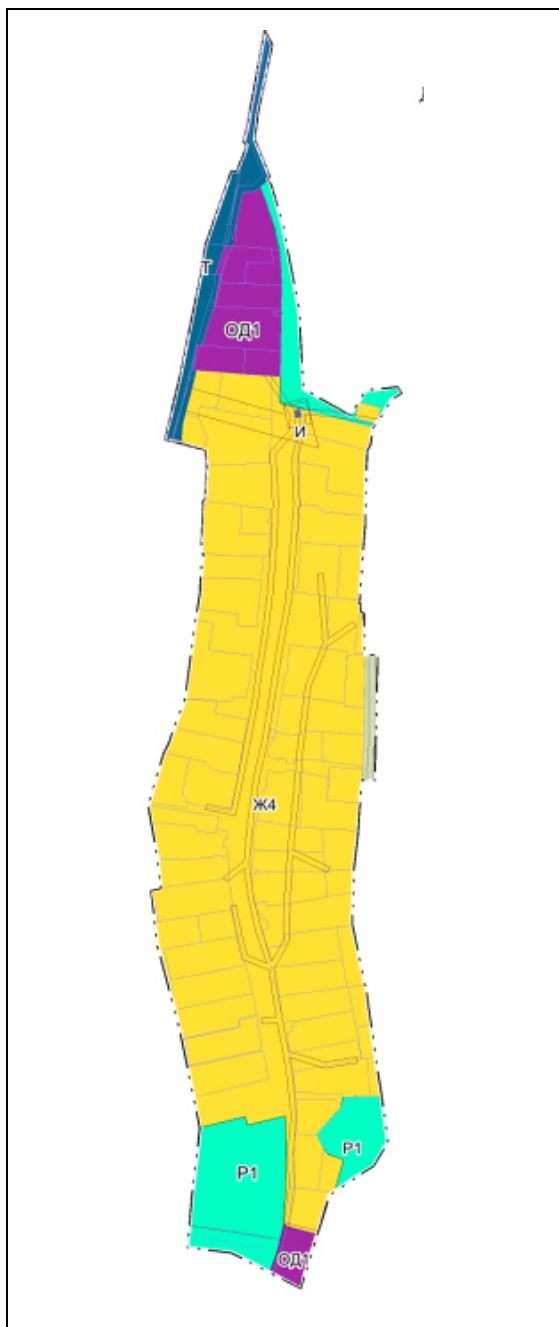


Рис.3 Фрагмент карты градостроительного зонирования д. Ивановка

В соответствии с Правилами землепользования и застройки Добрянского городского округа Пермского края, утвержденные Постановлением Администрации Добрянского городского округа Пермского края от 20.09.2021 №1878, рассматриваемая территория расположена в границах территориальных зон: Ж4 (Зона застройки



индивидуальными жилыми домами), ОД1 (Многофункциональная общественно-деловая зона), Р1 (Зона озелененных территорий общего пользования).

В границах проектируемой территории выявлены:

- 81 земельных участка, местоположение границ которых установлено ранее в результате выполнения работ по межеванию земельных участков,
- 2 ранее учтенных земельных участков, местоположение границ которых не установлено в соответствии с требованиями земельного законодательства.

Подробная информация о земельных участках, расположенных в границах проектируемой территории, приведена в таблице 2 «Перечень и сведения о площади и виде разрешенного использования земельных участков фактического землепользования».

1.1.3. Описание предлагаемых проектных решений

С учетом произведенных измерений и результата анализа имеющихся документов об объектах недвижимости, расположенных в пределах кадастрового квартала 59:18:0080101, проектом межевания предлагается:

1. Установить на территории проектирования красные линии с учетом сформированных земельных участков, с учетом требуемой ширины проезжей части существующих улиц и проездов и предусмотренных проектом изменяемых границ земельных участков. Координаты поворотных точек утверждаемых красных линий приведены в таблице 7 «Ведомость координат поворотных точек утверждаемых красных линий»;

2. В отношении земельных участков, местоположение границ которых не установлено в соответствии с требованиями земельного законодательства, в том числе в случае, если местоположение границ характерных точек границ земельных участков определено с точностью ниже нормативной (для земельных участков, отнесенных к землям населенных пунктов эта величина составляет – 0,1 м), установить местоположение границ таких земельных участков исходя из сведений, содержащихся в документах, подтверждающих право на земельные участки, документах, определявших местоположение границ земельных участков при образовании, в соответствии с фактическим положением границ на местности.

3. Сформировать:

- земельные участки из земель, находящихся в государственной собственности;
- земельные участки путем перераспределения земельных участков и земель государственной собственности. Подробная информация об образуемых земельных участках представлена в таблице 3.

Проектом межевания территории предусматривается уточнение земельных участков (в том числе путем исправления реестровой ошибки). Указанная информация представлена в таблице 2, графическая часть отображена на чертеже межевания территории.



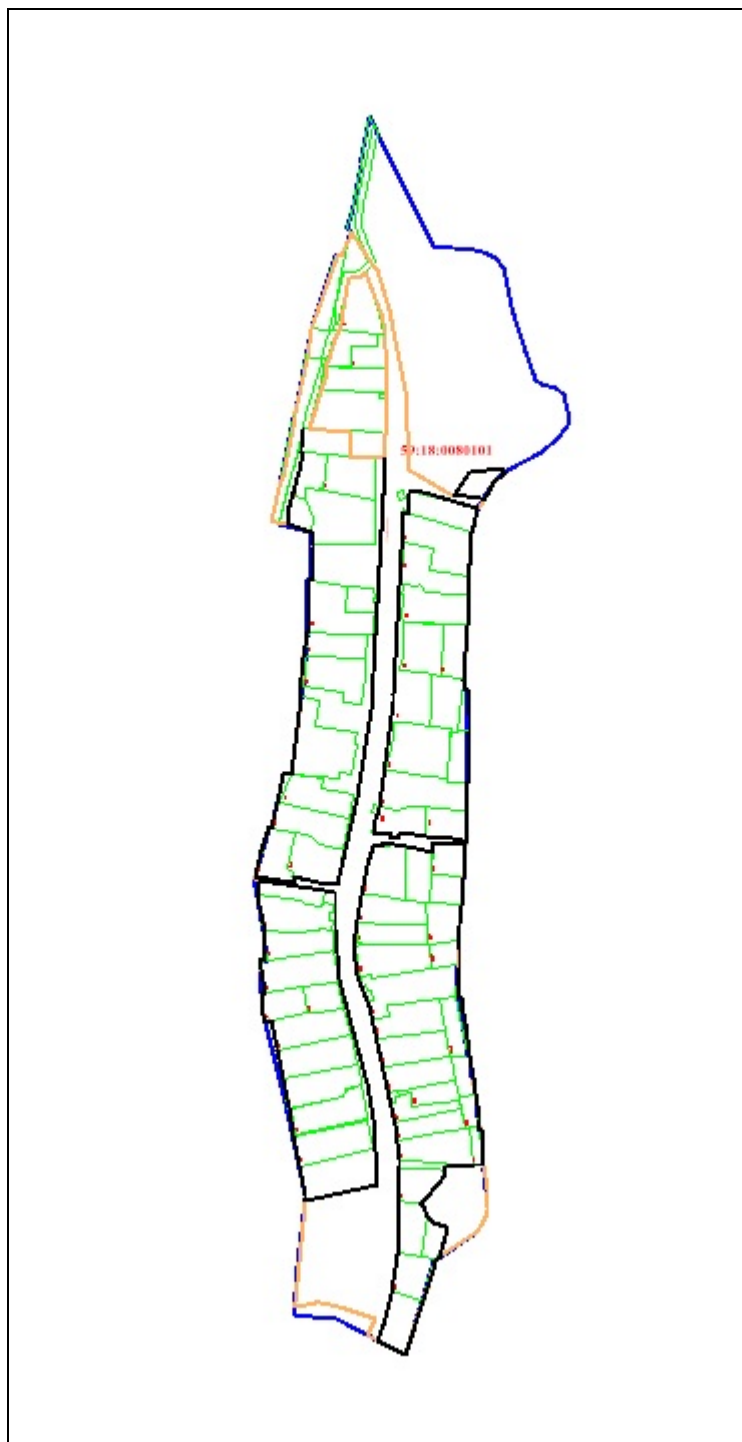


Рис.4 Местоположение утверждаемых красных линий

1.1.4. Установление публичных сервитутов, обременений

В пределах территории кадастрового квартала 59:18:0080101 объекты культурного наследия, включенные в единый государственный реестр, либо выявленные объекты культурного наследия отсутствуют.

Проектом межевания территории не предусмотрено установление публичных сервитутов на земельных участках.

Информация о зонах с особыми условиями использования территории, установленными в границах проектирования, приведена в таблице 1.

Таблица 1

Номер зоны	Наименование зоны	Тип зоны
59:18-6.341	Охранная зона газопровода "Ярино - Пермь"	Охранная зона инженерных коммуникаций
59:18-6.661	Охранная зона трансформаторной подстанции ТП-97	Охранная зона инженерных коммуникаций
59:18-6.472	Охранная зона ВЛ-6 кВ фидер № 5	Охранная зона инженерных коммуникаций
59:18-6.277	Охранная зона Кабельной линии связи «Башкултаево-Полазна» в границах Добрянского района Пермского края	Охранная зона линий и сооружений связи
59:18-6.804	Охранная зона ВЛ-0,4 кВ ф.1 от ТП-10097	Охранная зона инженерных коммуникаций
59:18-6.1230	Публичный сервитут для объекта "ВЛ-6 кВ фидер № 5"	Зона публичного сервитута
59:18-6.1862	Охранная зона объекта газоснабжения «Сеть газопровода среднего давления»	Охранная зона инженерных коммуникаций
59:18-6.187	Охранная зона ВЛ-0,4кВ от ТП-97	Охранная зона инженерных коммуникаций
59:18-6.2159	3 пояс зоны санитарной охраны источника питьевого и хозяйственно-бытового водоснабжения (скважин № 1 д.Демидково Добрянского района Пермского края) и ограничений использования земельных участков в границах зон санитарной охраны	Зона санитарной охраны источников питьевого и хозяйственно-бытового водоснабжения, а также устанавливаемые в случаях, предусмотренных Водным кодексом Российской Федерации, в отношении подземных водных объектов зоны специальной охраны
59:18-6.2155	3 пояс зоны санитарной охраны источника питьевого и хозяйственно-бытового водоснабжения (скважин № 2 д.Демидково Добрянского района Пермского края) и ограничений использования земельных участков в границах зон санитарной охраны	
59:18-6.1451	Публичный сервитут в целях размещения ВЛ-0.4 кВ ТП-10097, входящей в состав электросетевого комплекса "Полазна"	Зона публичного сервитута



1.1.5. Перечень и сведения о площади и виде разрешенного использования земельных участков фактического землепользования

Таблица 2

Номер земельного участка в соответствии с чертежом межевания	Кадастровый номер	Правовое положение	Адрес (описание местоположения)	Вид разрешенного использования	Площадь ЕГРН, кв.м	Площадь ПМТ, кв.м	Примечание
:1	59:18:0080101:1	Собственность	Российская Федерация, Пермский край, г.о. Добрянский, д. Ивановка, ул. Ивановская, з/у 24Б	Для индивидуального садоводства	859,1	983	Местоположение границ земельного участка установлено, требуется исправление реестровой ошибки
:103	59:18:0080101:103	Собственность	Российская Федерация, Пермский край, г.о. Добрянский, д. Ивановка, ул. Ивановская, з/у 35	Под домами индивидуальной жилой застройки	1700	2054	Местоположение границ земельного участка установлено, требуется исправление реестровой ошибки
:105	59:18:0080101:105	Аренда	Пермский край, Добрянский район, Полазненское городское поселение, д. Ивановка, ЭСК "Полазна" ВЛ-6 кВ ф.5	Под объекты инженерного оборудования электроснабжения (под ТП №97 и опорами №№ 16-20 ВЛ - 6 кВ ф.5, входящей в состав ЭСК 'Полазна', принадлежащего ОАО 'МРСК Урала')	42	-	Местоположение границ земельного участка установлено
:11	59:18:0080101:11	Собственность	Российская Федерация, Пермский край, г.о. Добрянский, д. Ивановка, ул. Ивановская, з/у 20	Для индивидуального жилищного строительства	1165	-	Местоположение границ земельного участка установлено
:13	59:18:0080101:13	Собственность	Пермский край, Добрянский м.р-н, Полазненское г.п., д. Ивановка, ул. Ивановская, д. 5а	Для индивидуального жилищного строительства	1685	-	Местоположение границ земельного участка установлено
:14	59:18:0080101:14	Собственность	Пермский край, Добрянский район, Полазненское г.п, д. Ивановка, ул. Ивановская, д. 36	Для индивидуального жилищного строительства	1185	-	Местоположение границ земельного участка установлено
:16	59:18:0080101:16	Собственность	Российская Федерация, Пермский край, г.о. Добрянский, д. Ивановка, ул. Ивановская, з/у 33	Для индивидуального жилищного строительства	1742	-	Местоположение границ земельного участка установлено
:17	59:18:0080101:17	Собственность	Пермский край, Добрянский муниципальный район, Полазненское городское поселение, д. Ивановка, ул. Ивановская, 31	Для индивидуального жилищного строительства	1863	1856	Местоположение границ земельного участка установлено, требуется исправление реестровой ошибки
:20	59:18:0080101:20	Собственность	Российская Федерация, Пермский край, г.о. Добрянский, д. Ивановка, ул. Ивановская, з/у 27	Для индивидуального жилищного строительства	799,09	812	Местоположение границ земельного участка установлено, требуется исправление реестровой ошибки
:21	59:18:0080101:21	Собственность	Российская Федерация, Пермский край, г.о. Добрянский, д. Ивановка, ул. Ивановская, з/у 27а	Отдельно стоящие жилые дома на одну семью, не выше 3-х этажей с приусадебными участками	987	-	Местоположение границ земельного участка установлено
:22	59:18:0080101:22	Собственность	Российская Федерация, Пермский край, г.о. Добрянский, д. Ивановка, ул. Ивановская, з/у 37	Для индивидуального жилищного строительства	1853	-	Местоположение границ земельного участка установлено

Номер земельного участка в соответствии с чертежом межевания	Кадастровый номер	Правовое положение	Адрес (описание местоположения)	Вид разрешенного использования	Площадь ЕГРН, кв.м	Площадь ПМТ, кв.м	Примечание
:26	59:18:0080101:26	Собственность	Пермский край, Добрянский муниципальный р-н, Полазненское городское поселение, д. Ивановка, ул. Ивановская, 21 А	Для садоводства	837	-	Местоположение границ земельного участка установлено
:28	59:18:0080101:28	Собственность	Российская Федерация, Пермский край, г.о. Добрянский, д. Ивановка, ул. Ивановская, з/у 29	Для строительства индивидуального жилого дома	1861	1900	Местоположение границ земельного участка установлено, требуется исправление реестровой ошибки
:3	59:18:0080101:3	Собственность	Российская Федерация, Пермский край, г.о. Добрянский, д. Ивановка, ул. Ивановская, з/у 16	Для приусадебного земельного участка	1641,4	1715	Местоположение границ земельного участка установлено, требуется исправление реестровой ошибки
:30	59:18:0080101:30	Собственность	Российская Федерация, Пермский край, г.о. Добрянский, д. Ивановка, ул. Ивановская, з/у 24	Для приусадебного земельного участка	2475,8	2544	Местоположение границ земельного участка установлено, требуется исправление реестровой ошибки
:31	59:18:0080101:31	Собственность	Пермский край, Добрянский муниципальный р-н, Полазненское г/п, д. Ивановка, ул. Ивановская, 3б	Для строительства индивидуального жилого дома	1006,5	-	Местоположение границ земельного участка установлено
:33	59:18:0080101:33	Собственность	Российская Федерация, Пермский край, г.о. Добрянский, д. Ивановка, ул. Ивановская, з/у 30	Для индивидуального жилищного строительства	1089	1094	Местоположение границ земельного участка установлено, требуется исправление реестровой ошибки
:34	59:18:0080101:34	Собственность	край Пермский, г. Добрянка, д. Ивановка Полазненский п/с д13	Для приусадебного земельного участка	2804	3152	Местоположение границ земельного участка установлено, требуется исправление реестровой ошибки
:359	59:18:0080101:359	Собственность	Пермский край, Добрянский муниципальный район, Полазненское городское поселение, д. Ивановка, ул. Ивановская, 18	Для индивидуального жилищного строительства	1435	-	Местоположение границ земельного участка установлено
:360	59:18:0080101:360	Собственность	Пермский край, Добрянский район, Полазненское г/п, д. Ивановка, ул. Ивановская, д. 10	Под домами индивидуальной жилой застройки (для размещения существующего жилого дома)	2444	-	Местоположение границ земельного участка установлено
:366	59:18:0080101:366	Собственность	Пермский край, Добрянский муниципальный район, Полазненское городское поселение, д. Ивановка, ул. Ивановская, 32	Для строительства индивидуального жилого дома (для расширения основного земельного участка с кадастровым номером 59:18:0080101:79)	325	-	Местоположение границ земельного участка установлено
:38	59:18:0080101:38	Собственность	Российская Федерация, Пермский край, г.о. Добрянский, д. Ивановка, ул. Ивановская, з/у 34	Для индивидуального жилищного строительства	1011	-	Местоположение границ земельного участка установлено
:39	59:18:0080101:39	Собственность	Российская Федерация, Пермский край, Добрянский муниципальный район, Полазненское городское поселение, д. Ивановка, ул. Ивановская, 6а	Для ведения личного подсобного хозяйства	1000	980	Местоположение границ земельного участка установлено, требуется исправление реестровой ошибки
:398	59:18:0080101:398	Собственность	Российская Федерация, Пермский край, г.о. Добрянский, д. Ивановка, ул. Ивановская, з/у 38	Постройки для занятий индивидуальной трудовой деятельностью	1382	-	Местоположение границ земельного участка установлено

Номер земельного участка в соответствии с чертежом межевания	Кадастровый номер	Правовое положение	Адрес (описание местоположения)	Вид разрешенного использования	Площадь ЕГРН, кв.м	Площадь ПМТ, кв.м	Примечание
:4	59:18:0080101:4	Собственность	Российская Федерация, Пермский край, г.о. Добрянский, д. Ивановка, ул. Ивановская, з/у 22а	Для индивидуального садоводства и огородничества	550	579	Местоположение границ земельного участка установлено, требуется исправление реестровой ошибки
:402	59:18:0080101:402	Собственность	Российская Федерация, край Пермский, г.о. Добрянский, д. Ивановка, ул Ивановская, зу 36а	Для строительства индивидуального жилого дома	1185	-	Местоположение границ земельного участка установлено
:406	59:18:0080101:406	Собственность	Пермский край, Добрянский муниципальный район, Полазненское г/п, д. Ивановка, ул. Ивановская, у дома № 14	Общее пользование территории (площадки для спорта и отдыха с элементами озеленения)	41	-	Местоположение границ земельного участка установлено, требуется исправление реестровой ошибки
:414	59:18:0080101:414	Собственность	Пермский край, Добрянский муниципальный район, Полазненское городское поселение, д. Ивановка, ул. Ивановская, 17а	отдельно стоящие жилые дома на одну семью, не выше 3-х этажей с приусадебными участками	1731	1743	Местоположение границ земельного участка установлено, требуется исправление реестровой ошибки
:415	59:18:0080101:415	Собственность	Пермский край, Добрянский муниципальный р-н, Полазненское городское поселение, д. Ивановка, ул. Ивановская, 17	отдельно стоящие жилые дома на одну семью, не выше 3-х этажей с приусадебными участками	1533	1753	Местоположение границ земельного участка установлено, требуется исправление реестровой ошибки
:416	59:18:0080101:416	Собственность	Российская Федерация, Пермский край, г.о. Добрянский, д Ивановка, ул Ивановская, з/у 5Б	Для индивидуального жилищного строительства	901	-	Местоположение границ земельного участка установлено
:42	59:18:0080101:42	Собственность	Российская Федерация, край Пермский, г.о. Добрянский, д Ивановка, ул Ивановская, зу 2а	Для строительства индивидуального жилого дома	2239	-	Местоположение границ земельного участка установлено
:44	59:18:0080101:44	Собственность	Российская Федерация, Пермский край, г.о. Добрянский, д Ивановка, ул Ивановская, з/у 23	Для приусадебного земельного участка	1815	-	Местоположение границ земельного участка установлено
:45	59:18:0080101:45	Аренда	Российская Федерация, Пермский край, г.о. Добрянский, д. Ивановка, ул. Ивановская, з/у 28а	отдельно стоящие жилые дома на одну семью, не выше 3-х этажей с приусадебными участками	398	401	Местоположение границ земельного участка установлено, требуется исправление реестровой ошибки
:46	59:18:0080101:46	Собственность	Пермский край, Добрянский район, Полазненское г/п, д. Ивановка, а/д "Пермь-Березники" участок км 35+680 - км 35+770	Автомобильный транспорт (размещение автомобильной дороги Пермь-Березники 025+768-041+101,м048+082-129+750)	79	-	Местоположение границ земельного участка установлено
:47	59:18:0080101:47	Собственность	Пермский край, район Добрянский, г. Добрянка, д. Ивановка, а/д "Пермь-Березники" участок км 35+670 - км 35+835	автомобильный транспорт (размещение автомобильной дороги Пермь-Березники 025+768+041+101, 048+082-129+750)	317	-	Местоположение границ земельного участка установлено

Номер земельного участка в соответствии с чертежом межевания	Кадастровый номер	Правовое положение	Адрес (описание местоположения)	Вид разрешенного использования	Площадь ЕГРН, кв.м	Площадь ПМТ, кв.м	Примечание
:48	59:18:0080101:48	Собственность	Пермский край, Добрянский район, г. Добрянка, д. Ивановка, а/д "Пермь-Березники" участок км 35+850 - км 36+050	Автомобильный транспорт (размещение автомобильной дороги Пермь-Березники 025+768-041+101, 048+082-129+750)	1132	-	Местоположение границ земельного участка установлено
:49	59:18:0080101:49	Собственность	Пермский край, Добрянский район, г. Добрянка, д. Ивановка, а/д "Пермь-Березники" участок км 35+855 - км 36+045	Автомобильный транспорт (размещение автомобильной дороги Пермь - Березники 025+768-041+101, 048+082-129+750)	1108	-	Местоположение границ земельного участка установлено
:50	59:18:0080101:50	Собственность	Пермский край, Добрянский район, г/п Полазенское, д. Ивановка, а/д "Пермь-Березники" участок км 35+680 - км 35+760	Автомобильный транспорт (размещение автомобильной дороги Пермь Березники 025+768-041+101, 048+082-129+750)	349	-	Местоположение границ земельного участка установлено
:51	59:18:0080101:51	Собственность	край Пермский, район Добрянский, г. Добрянка, д. Ивановка, а/д "Пермь-Березники" участок км 35+850 - км 35+935	Автомобильный транспорт (размещение автомобильной дороги Пермь - Березники 025+768 - 041+101, 048+082 - 129+750)	883	-	Местоположение границ земельного участка установлено
:52	59:18:0080101:52	Собственность	Пермский край, Добрянский район, Полазенское г/п, д. Ивановка, а/д "Пермь-Березники" участок км 35+669 - км 35+824	Автомобильный транспорт (размещение автомобильной дороги Пермь - Березники 025+768 - 041+101, 048+082 - 129+750)	1554	-	Местоположение границ земельного участка установлено
:53	59:18:0080101:53	Собственность	Российская Федерация, Пермский край, г.о. Добрянский, д. Ивановка, ул. Ивановская, з/у 6	Под домами индивидуальной жилой застройки (размещение существующего жилого дома и приусадебного участка)	1664	-	Местоположение границ земельного участка установлено
:539	59:18:0080101:539	Собственность	Российская Федерация, Пермский край, г.о. Добрянский, д. Ивановка, ул. Ивановская, з/у 14а	отдельно стоящие жилые дома на одну семью, не выше 3-х этажей с приусадебными участками	1000	-	Местоположение границ земельного участка установлено
:540	59:18:0080101:540	Собственность	Российская Федерация, Пермский край, г.о. Добрянский, д. Ивановка, ул. Ивановская, з/у 14	отдельно стоящие жилые дома на одну семью, не выше 3-х этажей с приусадебными участками	1140	-	Местоположение границ земельного участка установлено
:542	59:18:0080101:542	Собственность	Российская Федерация, Пермский край, г.о. Добрянский, д. Ивановка, ул. Ивановская, з/у 16	объекты торговли, общественного питания, и т.п.	1228	-	Местоположение границ земельного участка установлено
:543	59:18:0080101:543	Собственность	Российская Федерация, Пермский край, г.о. Добрянский, д. Ивановка, ул. Ивановская, з/у 3	объекты торговли, общественного питания, и т.п.	2357	-	Местоположение границ земельного участка установлено

Номер земельного участка в соответствии с чертежом межевания	Кадастровый номер	Правовое положение	Адрес (описание местоположения)	Вид разрешенного использования	Площадь ЕГРН, кв.м	Площадь ПМТ, кв.м	Примечание
:544	59:18:0080101:544	Собственность	Пермский край, Добрянский муниципальный район, Полазненское городское поселение, д. Ивановка, ул. Ивановская	объекты торговли, общественного питания, и т.п.	742	-	Местоположение границ земельного участка установлено
:545	59:18:0080101:545	Собственность	Российская Федерация, Пермский край, г.о. Добрянский, д. Ивановка, ул. Ивановская, з/у 1	объекты торговли, общественного питания, и т.п.	1531	-	Местоположение границ земельного участка установлено
:546	59:18:0080101:546	Собственность	Российская Федерация, Пермский край, г.о. Добрянский, д. Ивановка, ул. Ивановская, з/у 16б	детские площадки с элементами озеленения	900	-	Местоположение границ земельного участка установлено
:555	59:18:0080101:555	Собственность	Российская Федерация, Пермский край, г.о. Добрянский, д. Ивановка, ул. Ивановская, з/у 25	отдельно стоящие жилые дома на одну семью, не выше 3-х этажей с приусадебными участками	1984	2038	Местоположение границ земельного участка установлено, требуется исправление реестровой ошибки
:556	59:18:0080101:556	Собственность	Российская Федерация, Пермский край, г.о. Добрянский, д. Ивановка, ул. Ивановская, з/у 1а	объекты торговли, общественного питания, и т.п.	697	-	Местоположение границ земельного участка установлено
:557	59:18:0080101:557	Собственность	Российская Федерация, Пермский край, г.о. Добрянский, д. Ивановка, ул. Ивановская, з/у 1в	объекты торговли, общественного питания, и т.п.	930	-	Местоположение границ земельного участка установлено
:558	59:18:0080101:558	Собственность	Российская Федерация, Пермский край, Добрянский городской округ, деревня Ивановка, улица Ивановская	для садоводства	1284	1575	Местоположение границ земельного участка установлено, требуется исправление реестровой ошибки
:559	59:18:0080101:559	Собственность	Российская Федерация, Пермский край, Добрянский городской округ, деревня Ивановка, улица Ивановская	Для индивидуального жилищного строительства	805	-	Местоположение границ земельного участка установлено
:577	59:18:0080101:577	Собственность	Российская Федерация, Пермский край, г.о. Добрянский, д. Ивановка, ул. Ивановская, з/у 9а	Для ведения личного подсобного хозяйства	2160	-	Местоположение границ земельного участка установлено
:578	59:18:0080101:578	Собственность	Российская Федерация, Пермский край, г.о. Добрянский, д. Ивановка, ул. Ивановская, з/у 9	Для ведения личного подсобного хозяйства	600	-	Местоположение границ земельного участка установлено
:582	59:18:0080101:582	Собственность	Российская Федерация, Пермский край, г.о. Добрянский, д. Ивановка, ул. Ивановская, з/у 11	отдельно стоящие жилые дома на одну семью, не выше 3-х этажей с приусадебными участками	1856	2248	Местоположение границ земельного участка установлено, требуется исправление реестровой ошибки
:583	59:18:0080101:583	Собственность	Российская Федерация, Пермский край, г.о. Добрянский, д. Ивановка, ул. Ивановская, з/у 9Б	отдельно стоящие жилые дома на одну семью, не выше 3-х этажей с приусадебными участками	1144	1209	Местоположение границ земельного участка установлено, требуется исправление реестровой ошибки
:595	59:18:0080101:595	Собственность	Российская Федерация, край Пермский, г.о. Добрянский, д. Ивановка, ул. Ивановская, зу 2	отдельно стоящие жилые дома на одну семью, не выше 3-х этажей с приусадебными участками	1589	-	Местоположение границ земельного участка установлено

Номер земельного участка в соответствии с чертежом межевания	Кадастровый номер	Правовое положение	Адрес (описание местоположения)	Вид разрешенного использования	Площадь ЕГРН, кв.м	Площадь ПМТ, кв.м	Примечание
:597	59:18:0080101:597	-	Российская Федерация, край Пермский, г.о. Добрянский, д. Ивановка, ул. Ивановская, зу 36	для индивидуального жилищного строительства	1738	-	Местоположение границ земельного участка установлено
:6	59:18:0080101:6	Собственность	Российская Федерация, Пермский край, г.о. Добрянский, д. Ивановка, ул. Ивановская, з/у 4	Отдельно стоящие жилые дома на одну семью, не выше 3-х этажей с приусадебными участками	1800,11	1828	Местоположение границ земельного участка установлено, требуется исправление реестровой ошибки
:600	59:18:0080101:600	Собственность	Российская Федерация, Пермский край, Добрянский городской округ, д.Ивановка, ул.Ивановская	Для индивидуального жилищного строительства	1097	-	Местоположение границ земельного участка установлено
:601	59:18:0080101:601	Собственность	Российская Федерация, Пермский край, Добрянский городской округ, д.Ивановка, ул.Ивановская	Для индивидуального жилищного строительства	753	-	Местоположение границ земельного участка установлено
:602	59:18:0080101:602	Собственность	Российская Федерация, край Пермский, г.о. Добрянский, д. Ивановка, ул. Ивановская, зу 26Б	Для индивидуального жилищного строительства	788	-	Местоположение границ земельного участка установлено
:603	59:18:0080101:603	Собственность	Российская Федерация, край Пермский, г.о. Добрянский, д. Ивановка, ул. Ивановская, зу 28	Для индивидуального жилищного строительства	812	-	Местоположение границ земельного участка установлено
:66	59:18:0080101:66	Собственность	Пермский край, р-н Добрянский, г/п Полазненское, д. Ивановка	для индивидуального жилищного строительства	1880	2109	Уточнение местоположения границ земельного участка
:79	59:18:0080101:79	Собственность	Российская Федерация, Пермский край, г.о. Добрянский, д. Ивановка, ул. Ивановская, з/у 32	для строительства индивидуального жилого дома	1777	-	Местоположение границ земельного участка установлено
:8	59:18:0080101:8	Собственность	Российская Федерация, Пермский край, г.о. Добрянский, д. Ивановка, ул. Ивановская, з/у 12	для индивидуального жилищного строительства	2230	-	Местоположение границ земельного участка установлено
:80	59:18:0080101:80	Собственность	Российская Федерация, Пермский край, г.о. Добрянский, д. Ивановка, ул. Ивановская, з/у 26а	Для ведения личного подсобного хозяйства	1455	-	Местоположение границ земельного участка установлено
:81	59:18:0080101:81	Собственность	Российская Федерация, Пермский край, г.о. Добрянский, д. Ивановка, ул. Ивановская, з/у 22	Для ведения личного подсобного хозяйства	1793	1784	Местоположение границ земельного участка установлено, требуется исправление реестровой ошибки
:82	59:18:0080101:82	Собственность	край Пермский, район Добрянский, г. Добрянка, д. Ивановка, Полазненское г/п	Для строительства индивидуального жилого дома	1232	1317	Местоположение границ земельного участка установлено, требуется исправление реестровой ошибки
:83	59:18:0080101:83	Собственность	Российская Федерация, Пермский край, г.о. Добрянский, д. Ивановка, ул. Ивановская, з/у 5	Для ведения личного подсобного хозяйства	2752	-	Местоположение границ земельного участка установлено

Номер земельного участка в соответствии с чертежом межевания	Кадастровый номер	Правовое положение	Адрес (описание местоположения)	Вид разрешенного использования	Площадь ЕГРН, кв.м	Площадь ПМТ, кв.м	Примечание
:84	59:18:0080101:84	Собственность	Российская Федерация, Пермский край, г.о. Добрянский, д. Ивановка, ул. Ивановская, з/у 2Б	Для строительства индивидуального жилого дома	1318	1340	Местоположение границ земельного участка установлено, требуется исправление реестровой ошибки
:88	59:18:0080101:88	Собственность	край Пермский, район Добрянский, Полазненское г/п, д. Ивановка	Для ведения личного подсобного хозяйства	1434	1934	Уточнение местоположения границ земельного участка
:9	59:18:0080101:9	-	Российская Федерация, край Пермский, г.о. Добрянский, д. Ивановка, ул. Ивановская, зу 18а	Для садоводства	1082	-	Местоположение границ земельного участка установлено
:90	59:18:0080101:90	Собственность	Российская Федерация, Пермский край, г.о. Добрянский, д. Ивановка, ул. Ивановская, з/у 24а	Для приусадебного земельного участка	1690	1714	Местоположение границ земельного участка установлено, требуется исправление реестровой ошибки
:91	59:18:0080101:91	Собственность	Российская Федерация, Пермский край, г.о. Добрянский, д. Ивановка, ул. Ивановская, з/у 26	Для приусадебного земельного участка	1594	-	Местоположение границ земельного участка установлено
:93	59:18:0080101:93	Собственность	край Пермский, район Добрянский, г. Добрянка, Полазненское г/п, д.Ивановка стр.позиция № 20	Для размещения придорожного кафе и площадки для парковки автомобилей	44	-	Местоположение границ земельного участка установлено
:95	59:18:0080101:95	Собственность	край Пермский, район Добрянский, Полазненское г/п, д. Ивановка , стр. поз № 19	для строительства индивидуального жилого дома	152	-	Местоположение границ земельного участка установлено
:96	59:18:0080101:96	Собственность	Пермский край, р-н Добрянский, Полазненское г/п, д. Ивановка, стр. поз № 19	Для размещения автомобильных дорог и их конструктивных элементов	424	-	Местоположение границ земельного участка установлено
:97	59:18:0080101:97	Собственность	Российская федерация, край Пермский, г.о. Добрянский, д. Ивановка, ул. Ивановская, зу 19	Для индивидуального жилищного строительства (размещение существующего жилого дома и приусадебного участка)	1647	-	Местоположение границ земельного участка установлено
:98	59:18:0080101:98	Собственность	Российская Федерация, Пермский край, г.о. Добрянский, д. Ивановка, ул. Ивановская, з/у 23А	Для индивидуального жилищного строительства	1399	1407	Местоположение границ земельного участка установлено, требуется исправление реестровой ошибки
:99	59:18:0080101:99	Собственность	край Пермский, р-н Добрянский, г/п Полазненское, д. Ивановка	Для строительства автомойки	25	-	Местоположение границ земельного участка установлено

1.1.6. Перечень и сведения о площади и виде разрешенного использования образуемых земельных участков

Таблица 3

Номер земельного участка в соответствии с чертежом межевания	Условный номер	Адрес (описание местоположения)	Вид разрешенного использования (ВРИ)	Площадь ПМТ, кв.м	Примечание
:ЗУ1	:ЗУ1	Российская Федерация, Пермский край, г.о. Добрянский, д. Ивановка	Земельные участки (территории) общего пользования	22328	Образование из земель
:ЗУ2	:ЗУ2	Российская Федерация, Пермский край, г.о. Добрянский, д. Ивановка	Отдых (рекреация)	3138	Образование из земель. ВРИ в соответствии с градостроительным регламентом территориальной зоны Р1
:ЗУ3	:ЗУ3	Российская Федерация, Пермский край, г.о. Добрянский, д. Ивановка	Ведение садоводства	762	Образование из земель, при условии изменении границ территориальной зоны Ж4. ВРИ в соответствии с градостроительным регламентом территориальной зоны Ж4.
:ЗУ4	:ЗУ4	Российская Федерация, Пермский край, г.о. Добрянский, д. Ивановка	Для индивидуального жилищного строительства	1600	Образование из земель. ВРИ в соответствии с градостроительным регламентом территориальной зоны Ж4.
:ЗУ5	:ЗУ5	Российская Федерация, Пермский край, г.о. Добрянский, д. Ивановка	Ведение садоводства	561	Образование из земель. ВРИ в соответствии с градостроительным регламентом территориальной зоны Ж4.
:ЗУ6	:ЗУ6	Российская Федерация, Пермский край, г.о. Добрянский, д. Ивановка	Ведение садоводства	526	Образование из земель. ВРИ в соответствии с градостроительным регламентом территориальной зоны Ж4.
:ЗУ7	:ЗУ7	Российская Федерация, Пермский край, г.о. Добрянский, д. Ивановка	Для индивидуального жилищного строительства	1115	Образование из земель. ВРИ в соответствии с градостроительным регламентом территориальной зоны Ж4.
:ЗУ8	:ЗУ8	Российская Федерация, Пермский край, г.о. Добрянский, д. Ивановка	Для индивидуального жилищного строительства	566	Образование из земель. ВРИ в соответствии с градостроительным регламентом территориальной зоны Ж4.
:ЗУ9	:ЗУ9	Российская Федерация, Пермский край, г.о. Добрянский, д. Ивановка	Отдых (рекреация)	7797	Образование из земель. ВРИ в соответствии с градостроительным регламентом территориальной зоны Р1
:ЗУ10	:ЗУ10	Российская Федерация, Пермский край, г.о. Добрянский, д. Ивановка	Для индивидуального жилищного строительства	1261	Образование путем перераспределения зу 59:18:0080101:38 и земель государственной собственности. ВРИ в соответствии с градостроительным регламентом территориальной зоны Ж4.
:ЗУ11	:ЗУ11	Российская Федерация, Пермский край, г.о. Добрянский, д. Ивановка	Для ведения личного подсобного хозяйства	2113	Образование путем перераспределения зу 59:18:0080101:88 и земель государственной собственности. ВРИ в соответствии с градостроительным регламентом территориальной зоны Ж4.

1.1.7. Перечень и сведения о площади и виде разрешенного использования образуемых земельных участков, отнесенных к территориям общего пользования

Таблица 4

Номер земельного участка в соответствии с чертежом межевания	Условный номер	Адрес (описание местоположения)	Вид разрешенного использования (ВРИ)	Площадь ПМТ, кв.м	Примечание
:ЗУ1	:ЗУ1	Российская Федерация, Пермский край, г.о. Добрянский, д. Ивановка	Земельные участки (территории) общего пользования	22328	Образование из земель

1.1.8. Целевое назначение лесов

Граница проектирования граничит с Добрянским лесничеством, границы которого установлены по Приказу об установлении границ Добрянского лесничества в Пермском крае от 03.06.2016 №215.

1.1.9. Основные технико-экономические показатели проекта межевания

Таблица 5

№п/п	Наименование показателей	Ед. изм.	Количество
1	Территория в границах проектирования	га	13,54
2	Территории (земельные участки) подлежащие межеванию в т.ч.	га	13,54
2.1	формируемые земельные участки	га	4,18
		шт	11
2.1.1	Земельные участки (территории) общего пользования	га	2,23
		шт	1

1.1.10. Сведения о границах территории, в отношении которой утвержден проект межевания

В отношении проектируемой территории проект межевания ранее не утверждался. Перечень координат характерных точек границ территории, в отношении которой подготовлен проект межевания территории, приведены в таблице 8.

Таблица 6

№ п/п	X	Y
1	546542,71	2242329,14
2	546534,30	2242320,10
3	546523,30	2242313,60
4	546518,80	2242310,50
5	546514,78	2242307,89
6	546510,50	2242304,70
7	546494,09	2242301,83
8	546489,71	2242299,26
9	546460,25	2242298,10
10	546448,40	2242298,10
11	546431,87	2242297,61
12	546425,01	2242297,49
13	546410,71	2242296,39
14	546402,79	2242295,79
15	546356,04	2242292,40
16	546353,48	2242292,13

№ п/п	X	Y
17	546353,28	2242292,67
18	546352,81	2242293,88
19	546346,10	2242293,40
20	546344,27	2242296,20
21	546321,00	2242297,00
22	546307,56	2242296,82
23	546260,21	2242296,10
24	546235,80	2242295,49
25	546206,94	2242294,98
26	546204,59	2242294,68
27	546174,66	2242292,60
28	546149,76	2242290,92
29	546115,90	2242287,40
30	546109,81	2242287,56
31	546093,99	2242287,55
32	546065,38	2242287,15

№ п/п	X	Y
33	546064,09	2242289,97
34	546049,92	2242292,50
35	546040,66	2242294,24
36	546011,44	2242297,14
37	546011,36	2242297,86
38	545990,94	2242300,80
39	545985,17	2242301,62
40	545976,31	2242302,89
41	545955,17	2242305,92
42	545947,38	2242307,04
43	545943,17	2242307,64
44	545911,84	2242310,93
45	545887,84	2242313,52
46	545880,39	2242314,33
47	545873,14	2242314,53
48	545865,50	2242312,51
49	545856,88	2242308,87
50	545850,61	2242303,62
51	545827,88	2242269,71
52	545825,74	2242266,20
53	545823,04	2242265,59
54	545811,38	2242262,14
55	545799,17	2242258,22
56	545797,36	2242257,66
57	545788,40	2242254,90
58	545769,17	2242248,96
59	545739,05	2242239,66
60	545752,40	2242213,63
61	545757,23	2242204,03
62	545771,74	2242211,49
63	545781,87	2242183,43
64	545785,31	2242170,50
65	545786,42	2242162,46
66	545785,92	2242155,97
67	545784,15	2242147,86
68	545782,26	2242137,61
69	545785,92	2242137,94
70	545878,77	2242147,79
71	545878,77	2242147,79
72	545883,70	2242148,30
73	545910,99	2242142,75

№ п/п	X	Y
74	545937,88	2242137,12
75	545963,26	2242132,80
76	545973,50	2242130,78
77	545989,63	2242127,50
78	546017,53	2242121,94
79	546043,72	2242116,37
80	546043,27	2242113,83
81	546042,80	2242111,20
82	546046,85	2242110,12
83	546067,78	2242107,81
84	546068,42	2242111,95
85	546088,82	2242106,85
86	546091,31	2242106,59
87	546098,13	2242105,42
88	546098,99	2242111,70
89	546123,09	2242109,19
90	546124,73	2242110,42
91	546157,71	2242104,59
92	546171,97	2242105,01
93	546172,69	2242102,09
94	546175,19	2242102,74
95	546199,26	2242107,67
96	546220,01	2242114,33
97	546219,51	2242116,19
98	546242,21	2242121,46
99	546269,55	2242128,07
100	546268,00	2242134,90
101	546338,60	2242144,30
102	546340,92	2242144,61
103	546341,38	2242141,71
104	546355,91	2242143,85
105	546369,11	2242145,52
106	546373,20	2242145,91
107	546376,32	2242146,45
108	546397,62	2242149,54
109	546445,38	2242151,06
110	546445,22	2242152,81
111	546447,58	2242152,79
112	546477,10	2242154,70
113	546489,71	2242153,15
114	546495,82	2242132,63



№ п/п	X	Y
115	546496,91	2242126,09
116	546497,05	2242124,67
117	546497,69	2242122,17
118	546499,06	2242116,87
119	546530,36	2242124,19
120	546537,10	2242125,77
121	546541,00	2242126,68
122	546549,84	2242128,75
123	546558,12	2242130,69
124	546594,39	2242138,03
125	546598,32	2242138,82
126	546648,19	2242148,91
127	546674,69	2242153,23
128	546741,11	2242176,35
129	546740,28	2242181,14
130	546752,99	2242186,24
131	546759,72	2242188,94
132	546762,17	2242189,93
133	546732,81	2242210,26
134	546727,59	2242213,87
135	546691,50	2242223,94
136	546616,68	2242238,48
137	546545,44	2242242,41
138	546522,34	2242283,19
139	546544,68	2242297,26
140	546547,57	2242326,21
1	546542,71	2242329,14
141	546638,17	2242222,42
142	546616,40	2242222,03
143	546578,80	2242221,34

№ п/п	X	Y
144	546556,07	2242220,93
145	546556,64	2242212,93
146	546558,44	2242187,82
147	546581,18	2242189,42
148	546582,82	2242167,51
149	546584,00	2242151,72
150	546595,26	2242154,57
151	546618,79	2242162,03
152	546635,02	2242167,17
153	546636,41	2242167,42
154	546639,92	2242167,59
155	546644,11	2242167,80
156	546647,19	2242168,71
157	546666,20	2242174,31
158	546672,73	2242177,88
159	546673,00	2242178,03
160	546677,73	2242180,62
161	546678,93	2242181,27
162	546692,98	2242181,64
163	546694,30	2242181,67
164	546716,30	2242186,18
165	546721,24	2242187,19
166	546721,30	2242188,03
167	546722,07	2242199,25
168	546725,91	2242203,16
169	546711,52	2242208,82
170	546687,95	2242216,15
171	546670,13	2242219,97
172	546656,35	2242221,49
141	546638,17	2242222,42

1.1.10.1. Ведомость координат поворотных точек границ красных линий

Таблица 7

№ п/п	X	Y
1	545894,57	2242212,53
2	545953,74	2242209,22
3	545986,32	2242203,65
4	546080,10	2242178,85
5	546126,00	2242174,79

№ п/п	X	Y
6	546160,71	2242175,58
7	546162,48	2242166,08
8	546171,97	2242105,01
9	546157,71	2242104,59
10	546124,73	2242110,42



№ п/п	X	Y
11	546123,09	2242109,19
12	546098,99	2242111,70
13	546098,13	2242105,42
14	546088,82	2242106,85
15	546068,42	2242111,95
16	546067,78	2242107,81
17	546046,85	2242110,12
18	546042,80	2242111,20
19	546043,72	2242116,37
20	546017,53	2242121,94
21	546016,15	2242122,17
22	545989,63	2242127,50
23	545963,26	2242132,80
24	545937,88	2242137,12
25	545910,99	2242142,75
26	545883,70	2242148,30
27	545878,77	2242147,79
1	545894,57	2242212,53
28	546584,41	2242146,12
29	546568,07	2242144,07
30	546561,70	2242143,27
31	546561,49	2242146,01
32	546546,15	2242142,12
33	546513,12	2242133,76
34	546495,82	2242132,63
35	546489,71	2242153,15
36	546477,11	2242154,70
37	546445,22	2242152,81
38	546445,38	2242151,06
39	546397,62	2242149,54
40	546376,32	2242146,45
41	546341,38	2242141,71
42	546340,92	2242144,61
43	546268,02	2242134,92
44	546269,55	2242128,07
45	546242,21	2242121,46
46	546219,51	2242116,19
47	546220,07	2242114,33
48	546199,26	2242107,67
49	546175,19	2242102,74

№ п/п	X	Y
50	546169,37	2242137,27
51	546174,78	2242138,66
52	546172,83	2242143,84
53	546168,69	2242166,96
54	546167,23	2242177,33
55	546248,24	2242195,05
56	546306,13	2242204,70
57	546328,81	2242207,21
58	546395,48	2242210,73
59	546424,60	2242212,51
28	546556,07	2242220,93
60	546510,49	2242304,68
61	546494,09	2242301,83
62	546492,15	2242300,69
63	546489,71	2242299,26
64	546460,25	2242298,10
65	546448,42	2242298,07
66	546431,87	2242297,61
67	546425,00	2242297,50
68	546424,49	2242297,46
69	546410,09	2242296,64
70	546404,54	2242295,99
71	546356,04	2242292,41
72	546353,28	2242292,67
73	546352,81	2242293,88
74	546346,10	2242293,40
75	546344,27	2242296,20
76	546321,00	2242297,00
77	546307,56	2242296,82
78	546307,21	2242296,81
79	546306,88	2242296,80
80	546294,35	2242296,62
81	546260,21	2242296,10
82	546235,80	2242295,49
83	546206,94	2242294,98
84	546207,48	2242290,44
85	546209,05	2242282,52
86	546211,88	2242258,88
87	546213,10	2242248,64
88	546213,00	2242233,01



№ п/п	X	Y
89	546209,80	2242232,02
90	546210,89	2242225,18
91	546213,95	2242225,97
92	546214,88	2242220,19
93	546213,07	2242219,71
94	546215,95	2242209,15
95	546229,05	2242211,76
96	546232,53	2242213,97
97	546239,58	2242215,68
98	546335,82	2242227,16
99	546341,11	2242227,50
100	546507,28	2242236,87
101	546506,03	2242240,94
102	546526,62	2242242,57
103	546524,86	2242254,61
60	546510,49	2242304,68
104	545911,84	2242310,93
105	545922,25	2242309,84
106	545943,17	2242307,64
107	545945,95	2242307,24
108	545947,38	2242307,04
109	545955,17	2242305,92
110	545976,31	2242302,89
111	545990,94	2242300,80
112	546011,36	2242297,86
113	546011,44	2242297,14
114	546040,66	2242294,24
115	546049,92	2242292,50
116	546064,09	2242289,97
117	546065,38	2242287,15
118	546093,99	2242287,55
119	546109,81	2242287,56
120	546115,93	2242287,39
121	546149,76	2242290,92
122	546174,66	2242292,60
123	546204,59	2242294,68
124	546206,67	2242264,75
125	546197,07	2242264,08
126	546202,68	2242240,61
127	546202,53	2242240,59

№ п/п	X	Y
128	546202,68	2242240,61
129	546206,62	2242218,60
130	546202,22	2242217,95
131	546202,72	2242214,02
132	546203,42	2242210,04
133	546186,26	2242204,36
134	546176,79	2242201,87
135	546147,70	2242197,41
136	546111,09	2242191,40
137	546084,49	2242195,31
138	546057,18	2242205,39
139	545947,37	2242229,79
140	545915,38	2242234,21
141	545830,77	2242231,80
142	545796,20	2242226,86
143	545765,79	2242218,43
144	545752,40	2242213,63
145	545739,05	2242239,66
146	545823,04	2242265,59
147	545825,74	2242266,20
148	545827,88	2242269,71
149	545841,44	2242273,70
150	545855,06	2242277,50
151	545857,97	2242270,33
152	545859,48	2242264,01
153	545865,50	2242259,57
154	545874,17	2242255,38
155	545875,93	2242254,34
156	545876,83	2242252,63
157	545878,56	2242254,15
158	545881,56	2242256,79
159	545902,89	2242275,59
160	545911,31	2242275,88
161	545911,72	2242300,97
104	545911,84	2242310,93
162	546542,60	2242329,14
163	546547,57	2242326,21
164	546544,68	2242297,26
165	546522,34	2242283,19
166	546521,44	2242284,38



№ п/п	X	Y
167	546521,88	2242295,47
168	546520,99	2242302,69
169	546519,66	2242307,90
170	546518,80	2242310,50

№ п/п	X	Y
171	546523,30	2242313,60
172	546534,30	2242320,10
162	546543,29	2242329,79

1.1.10.2. Ведомость координат поворотных точек границ формируемых и изменяемых земельных участков

Таблица 8

№ п/п	X	Y
:ЗУ1, площадь 22328 кв.м		
1	546518,80	2242310,50
2	546514,78	2242307,89
3	546510,50	2242304,70
4	546512,48	2242297,64
5	546522,00	2242261,43
6	546524,86	2242254,61
7	546526,62	2242242,57
8	546506,03	2242240,94
9	546507,28	2242236,87
10	546479,15	2242237,75
11	546441,74	2242236,70
12	546441,62	2242236,36
13	546424,11	2242235,49
14	546423,84	2242238,77
15	546408,61	2242237,12
16	546407,59	2242238,76
17	546386,89	2242237,55
18	546376,95	2242237,17
19	546367,57	2242236,17
20	546367,30	2242233,64
21	546363,65	2242233,74
22	546364,59	2242231,35
23	546345,15	2242229,56
24	546341,37	2242229,66
25	546341,11	2242227,50
26	546335,82	2242227,16
27	546335,76	2242229,27
28	546333,65	2242229,01
29	546324,48	2242228,15
30	546324,23	2242230,94
31	546323,01	2242230,88

№ п/п	X	Y
32	546317,78	2242230,08
33	546315,88	2242229,64
34	546304,88	2242228,25
35	546292,60	2242226,94
36	546288,70	2242224,79
37	546278,55	2242222,69
38	546271,81	2242221,99
39	546239,36	2242216,56
40	546238,53	2242216,43
41	546230,41	2242214,81
42	546229,05	2242211,76
43	546215,95	2242209,15
44	546213,07	2242219,71
45	546214,88	2242220,19
46	546213,95	2242225,97
47	546210,89	2242225,18
48	546209,80	2242232,02
49	546213,00	2242233,01
50	546213,10	2242248,64
51	546211,88	2242258,88
52	546209,05	2242282,52
53	546207,48	2242290,44
54	546206,94	2242294,98
55	546204,59	2242294,68
56	546206,67	2242264,75
57	546197,07	2242264,08
58	546198,57	2242257,58
59	546201,08	2242247,45
60	546202,68	2242240,61
61	546206,62	2242218,60
62	546202,22	2242217,95
63	546202,13	2242217,40



№ п/п	X	Y
64	546202,72	2242214,02
65	546203,42	2242210,04
66	546197,13	2242208,80
67	546187,37	2242207,74
68	546186,10	2242207,12
69	546186,26	2242204,36
70	546180,83	2242203,87
71	546176,79	2242201,87
72	546167,52	2242200,59
73	546162,97	2242200,47
74	546159,06	2242200,28
75	546158,27	2242200,39
76	546158,32	2242199,26
77	546147,70	2242197,41
78	546132,84	2242196,51
79	546114,57	2242196,06
80	546114,77	2242200,08
81	546111,91	2242200,07
82	546111,27	2242194,69
83	546111,09	2242191,40
84	546084,49	2242195,31
85	546085,50	2242200,53
86	546084,73	2242200,64
87	546084,38	2242198,74
88	546078,55	2242199,43
89	546075,30	2242200,28
90	546076,10	2242204,02
91	546071,17	2242205,03
92	546071,63	2242207,91
93	546062,50	2242209,63
94	546061,74	2242206,21
95	546061,42	2242204,79
96	546057,18	2242205,39
97	546045,49	2242208,40
98	546027,02	2242213,15
99	546001,32	2242218,63
100	545981,47	2242222,84
101	545978,10	2242223,67
102	545979,36	2242232,71
103	545974,62	2242233,50
104	545974,51	2242233,52

№ п/п	X	Y
105	545974,09	2242230,67
106	545969,35	2242231,40
107	545968,69	2242226,92
108	545950,82	2242229,51
109	545947,37	2242229,79
110	545933,87	2242232,40
111	545915,38	2242234,21
112	545908,95	2242234,23
113	545878,14	2242233,56
114	545830,77	2242231,80
115	545796,20	2242226,86
116	545773,79	2242221,30
117	545765,79	2242218,43
118	545752,40	2242213,63
119	545753,35	2242211,76
120	545756,07	2242206,41
121	545757,23	2242204,03
122	545771,74	2242211,49
123	545781,87	2242183,43
124	545785,31	2242170,50
125	545786,42	2242162,46
126	545785,92	2242155,97
127	545784,15	2242147,86
128	545782,26	2242137,61
129	545785,92	2242137,94
130	545788,70	2242151,36
131	545789,53	2242157,70
132	545789,92	2242162,68
133	545788,81	2242170,28
134	545785,87	2242182,93
135	545775,51	2242212,71
136	545797,46	2242217,57
137	545821,99	2242220,35
138	545857,34	2242220,35
139	545881,03	2242219,07
140	545894,57	2242212,53
141	545916,70	2242210,29
142	545927,09	2242209,19
143	545927,31	2242210,09
144	545952,64	2242205,89
145	545953,74	2242209,22



№ п/п	X	Y
146	545972,83	2242205,74
147	545986,32	2242203,65
148	545985,37	2242200,01
149	545989,05	2242199,05
150	545998,29	2242197,62
151	546000,60	2242196,97
152	546003,95	2242196,19
153	546028,64	2242190,25
154	546055,93	2242184,01
155	546080,10	2242178,85
156	546107,35	2242174,79
157	546126,00	2242174,79
158	546126,24	2242172,07
159	546127,67	2242172,16
160	546127,60	2242172,79
161	546134,22	2242173,29
162	546134,40	2242169,96
163	546138,95	2242170,42
164	546139,13	2242170,53
165	546142,61	2242170,99
166	546142,37	2242173,50
167	546149,37	2242174,41
168	546149,79	2242172,11
169	546151,02	2242164,11
170	546154,11	2242164,92
171	546162,48	2242166,08
172	546171,97	2242105,01
173	546172,69	2242102,09
174	546175,19	2242102,74
175	546169,37	2242137,27
176	546174,78	2242138,66
177	546172,83	2242143,84
178	546168,69	2242166,96
179	546167,23	2242177,33
180	546175,39	2242178,84
181	546200,58	2242183,52
182	546227,28	2242188,71
183	546243,47	2242192,07
184	546243,17	2242193,32
185	546245,87	2242193,94
186	546246,97	2242194,76

№ п/п	X	Y
187	546248,24	2242195,05
188	546257,42	2242196,65
189	546266,82	2242198,22
190	546306,13	2242204,70
191	546328,81	2242207,21
192	546335,81	2242160,88
193	546338,60	2242144,30
194	546340,93	2242144,75
195	546337,04	2242171,05
196	546332,43	2242199,94
197	546352,71	2242201,94
198	546367,65	2242203,81
199	546374,29	2242204,53
200	546394,78	2242206,79
201	546395,66	2242205,85
202	546395,48	2242210,73
203	546409,71	2242211,14
204	546415,53	2242211,87
205	546424,60	2242212,51
206	546424,59	2242209,65
207	546429,51	2242210,25
208	546429,39	2242211,60
209	546437,60	2242211,24
210	546462,28	2242211,55
211	546462,29	2242208,77
212	546462,50	2242208,78
213	546464,79	2242208,72
214	546464,70	2242211,71
215	546468,62	2242211,81
216	546472,95	2242211,66
217	546478,51	2242211,54
218	546478,52	2242211,78
219	546478,70	2242211,79
220	546503,90	2242212,66
221	546508,96	2242212,83
222	546517,62	2242213,13
223	546556,64	2242212,93
224	546556,07	2242220,93
225	546578,80	2242221,34
226	546616,40	2242222,03
227	546638,17	2242222,42



№ п/п	X	Y
228	546656,35	2242221,49
229	546670,13	2242219,97
230	546687,95	2242216,15
231	546711,52	2242208,82
232	546725,91	2242203,16
233	546732,81	2242210,26
234	546727,59	2242213,87
235	546691,50	2242223,94
236	546616,68	2242238,48
237	546545,44	2242242,41
238	546522,34	2242283,19
239	546521,44	2242284,38
240	546521,88	2242295,47
241	546520,99	2242302,69
242	546519,66	2242307,90
1	546518,80	2242310,50
243	546518,31	2242237,58
244	546518,08	2242237,35
245	546518,31	2242237,12
246	546518,54	2242237,35
243	546518,31	2242237,58
247	546240,86	2242210,17
248	546239,58	2242215,68
249	546238,77	2242215,48
250	546232,53	2242213,97
251	546233,74	2242208,42
247	546240,86	2242210,17
252	546507,20	2242240,68
253	546506,89	2242240,36
254	546510,44	2242237,01
255	546510,74	2242237,36
252	546507,20	2242240,68
256	546520,51	2242239,92
257	546518,95	2242234,33
258	546525,93	2242232,87
259	546527,22	2242238,45
256	546520,51	2242239,92

№ п/п	X	Y
:ЗУ2, площадь 3138 кв.м		
1	545911,84	2242310,93
2	545911,72	2242300,97
3	545911,31	2242275,88
4	545902,88	2242275,60
5	545881,52	2242256,76
6	545876,83	2242252,63
7	545875,93	2242254,34
8	545874,17	2242255,38
9	545865,50	2242259,57
10	545859,48	2242264,01
11	545857,97	2242270,33
12	545855,06	2242277,50
13	545841,44	2242273,70
14	545827,88	2242269,71
15	545850,61	2242303,62
16	545856,88	2242308,87
17	545865,50	2242312,51
18	545873,14	2242314,53
19	545880,39	2242314,33
20	545887,84	2242313,52
1	545911,84	2242310,93
:ЗУ3, площадь 762 кв.м		
1	546518,80	2242310,50
2	546523,30	2242313,60
3	546534,30	2242320,10
4	546542,71	2242329,14
5	546547,57	2242326,21
6	546544,68	2242297,26
7	546522,34	2242283,19
8	546521,44	2242284,38
9	546521,88	2242295,47
10	546520,99	2242302,69
11	546519,66	2242307,90
1	546518,80	2242310,50
:ЗУ4, площадь 1600 кв.м		
1	546364,59	2242231,35
2	546363,65	2242233,74
3	546360,88	2242252,38
4	546360,23	2242256,71
5	546358,73	2242264,33



№ п/п	X	Y
6	546325,03	2242262,56
7	546312,53	2242261,90
8	546312,82	2242255,91
9	546313,39	2242249,95
10	546314,81	2242240,80
11	546315,17	2242236,82
12	546315,88	2242229,64
13	546317,78	2242230,08
14	546323,01	2242230,88
15	546324,23	2242230,94
16	546324,48	2242228,15
17	546333,65	2242229,01
18	546335,76	2242229,27
19	546335,82	2242227,16
20	546341,11	2242227,50
21	546341,37	2242229,66
22	546345,15	2242229,56
23	546364,59	2242231,35
24	546363,65	2242233,74
1	546364,59	2242231,35
:ЗУ5, площадь 561 кв.м		
1	546010,01	2242281,48
2	546010,50	2242286,80
3	546011,08	2242292,87
4	546011,44	2242297,14
5	546011,36	2242297,86
6	545990,94	2242300,80
7	545976,31	2242302,89
8	545973,39	2242288,66
9	545988,65	2242285,78
1	546010,01	2242281,48
:ЗУ6, площадь 526 кв.м		
1	546495,82	2242132,63
2	546513,12	2242133,76
3	546521,68	2242135,93
4	546519,50	2242147,76
5	546501,93	2242155,37
6	546489,71	2242153,15
1	546495,82	2242132,63
:ЗУ7, площадь 1115 кв.м		
1	546328,81	2242207,21

№ п/п	X	Y
2	546306,13	2242204,70
3	546307,99	2242193,06
4	546311,25	2242157,02
5	546335,81	2242160,88
6	546335,81	2242160,88
1	546328,81	2242207,21
:ЗУ8, площадь 566 кв.м		
1	546248,24	2242195,05
2	546254,05	2242162,89
3	546264,02	2242164,62
4	546268,02	2242134,92
5	546265,16	2242178,76
6	546270,11	2242179,19
7	546266,82	2242198,22
8	546257,42	2242196,65
1	546248,24	2242195,05
:ЗУ9, площадь 7797 кв.м		
1	545878,77	2242147,79
2	545879,37	2242150,04
3	545882,28	2242159,64
4	545885,36	2242170,13
5	545888,36	2242179,64
6	545890,56	2242190,39
7	545894,57	2242212,53
8	545881,03	2242219,07
9	545857,34	2242220,35
10	545821,99	2242220,35
11	545797,46	2242217,57
12	545775,51	2242212,71
13	545785,87	2242182,93
14	545788,81	2242170,28
15	545789,92	2242162,68
16	545789,53	2242157,70
17	545788,70	2242151,36
18	545785,92	2242137,94
1	545878,77	2242147,79
ЗУ10, площадь 1261 кв.м		
1	545911,31	2242275,88
2	545902,89	2242275,59
3	545881,52	2242256,76
4	545876,83	2242252,63



№ п/п	X	Y
5	545877,82	2242242,51
6	545878,14	2242233,56
7	545908,95	2242234,23
8	545915,38	2242234,21
9	545913,77	2242276,12
1	545911,31	2242275,88
ЗУ11, площадь 2113 кв.м		
1	546472,95	2242211,66
2	546468,62	2242211,81
3	546464,70	2242211,71
4	546464,79	2242208,72
5	546462,50	2242208,78
6	546462,29	2242208,77
7	546462,28	2242211,55
8	546437,60	2242211,24
9	546440,46	2242186,21
10	546445,22	2242152,81
11	546447,60	2242152,80
12	546477,11	2242154,70
13	546478,51	2242211,54
1	546472,95	2242211,66
59:18:0080101:103, площадь 2054 кв.м		
1	545981,50	2242184,13
2	545985,37	2242200,01
3	545986,32	2242203,65
4	545972,83	2242205,74
5	545953,74	2242209,22
6	545952,64	2242205,89
7	545937,88	2242137,12
8	545963,26	2242132,80
9	545974,45	2242183,69
1	545981,50	2242184,13
59:18:0080101:82, площадь 1317 кв.м		
1	546219,51	2242116,19
2	546220,07	2242114,33
3	546199,26	2242107,67
4	546175,19	2242102,74
5	546169,37	2242137,27
6	546174,78	2242138,66
7	546175,11	2242137,88
8	546175,72	2242136,02

№ п/п	X	Y
9	546179,04	2242136,96
10	546182,84	2242132,79
11	546214,49	2242139,56
1	546219,51	2242116,19
59:18:0080101:414, площадь 1743 кв.м		
1	546242,21	2242121,46
2	546234,82	2242154,97
3	546227,28	2242188,71
4	546200,58	2242183,52
5	546201,27	2242177,31
6	546203,62	2242161,88
7	546211,37	2242153,89
8	546214,49	2242139,56
9	546219,51	2242116,19
1	546242,21	2242121,46
59:18:0080101:415, площадь 1753 кв.м		
1	546242,21	2242121,46
2	546269,55	2242128,07
3	546268,02	2242134,92
4	546264,02	2242164,62
5	546254,05	2242162,89
6	546248,24	2242195,05
7	546246,97	2242194,76
8	546245,87	2242193,94
9	546243,17	2242193,32
10	546243,47	2242192,07
11	546227,28	2242188,71
12	546234,82	2242154,97
1	546242,21	2242121,46
59:18:0080101:34, площадь 3152 кв.м		
1	546268,02	2242134,92
2	546265,16	2242178,76
3	546270,11	2242179,19
4	546266,82	2242198,22
5	546306,13	2242204,70
6	546307,99	2242193,06
7	546311,25	2242157,02
8	546335,81	2242160,88
9	546338,60	2242144,30
1	546268,02	2242134,92
59:18:0080101:582, площадь 2248 кв.м		



№ п/п	X	Y
1	546337,04	2242171,05
2	546341,38	2242141,71
3	546355,91	2242143,85
4	546369,11	2242145,52
5	546373,20	2242145,91
6	546376,32	2242146,45
7	546374,29	2242204,53
8	546367,65	2242203,81
9	546352,71	2242201,94
10	546332,43	2242199,94
1	546337,04	2242171,05
59:18:0080101:583, площадь 1209 кв.м		
1	546376,32	2242146,45
2	546397,62	2242149,54
3	546397,23	2242151,35
4	546395,62	2242181,76
5	546395,88	2242188,20
6	546395,66	2242205,85
7	546394,78	2242206,79
8	546374,29	2242204,53
1	546376,32	2242146,45
59:18:0080101:6, площадь 1828 кв.м		
1	546432,73	2242284,77
2	546435,07	2242258,89
3	546440,46	2242254,52
4	546440,71	2242251,79
5	546440,45	2242251,28
6	546441,57	2242238,64
7	546441,74	2242236,70
8	546441,62	2242236,36
9	546424,11	2242235,49
10	546423,84	2242238,77
11	546408,61	2242237,12
12	546407,59	2242238,76
13	546407,51	2242239,76
14	546406,25	2242257,20
15	546405,93	2242261,54
16	546405,42	2242268,65
17	546405,19	2242274,92
18	546402,79	2242295,79
19	546410,71	2242296,39

№ п/п	X	Y
20	546425,00	2242297,50
21	546431,87	2242297,61
1	546432,73	2242284,77
59:18:0080101:39, площадь 980 кв.м		
1	546402,79	2242295,79
2	546356,04	2242292,40
3	546357,98	2242271,86
4	546405,19	2242274,92
1	546402,79	2242295,79
59:18:0080101:3, площадь 1715 кв.м		
1	546206,62	2242218,60
2	546202,22	2242217,95
3	546202,13	2242217,40
4	546203,42	2242210,04
5	546197,13	2242208,80
6	546187,37	2242207,74
7	546186,10	2242207,12
8	546186,26	2242204,36
9	546180,83	2242203,87
10	546176,79	2242201,87
11	546167,52	2242200,59
12	546162,97	2242200,47
13	546159,06	2242200,28
14	546158,27	2242200,39
15	546157,80	2242210,45
16	546152,46	2242239,16
17	546180,36	2242239,80
18	546195,10	2242240,04
19	546200,16	2242240,31
20	546202,15	2242240,55
21	546202,68	2242240,61
1	546206,62	2242218,60
59:18:0080101:30, площадь 2543 кв.м		
1	546063,08	2242271,47
2	546065,06	2242286,23
3	546065,38	2242287,15
4	546093,99	2242287,55
5	546090,79	2242262,54
6	546088,83	2242250,48
7	546084,64	2242221,62
8	546084,25	2242218,30



№ п/п	X	Y
9	546084,63	2242218,25
10	546084,43	2242216,77
11	546086,48	2242211,32
12	546086,81	2242209,01
13	546084,73	2242200,64
14	546084,38	2242198,74
15	546078,55	2242199,43
16	546075,30	2242200,28
17	546076,10	2242204,02
18	546071,17	2242205,03
19	546071,63	2242207,91
20	546062,50	2242209,63
21	546061,74	2242206,21
22	546061,42	2242204,79
23	546057,18	2242205,39
24	546045,49	2242208,40
25	546048,17	2242225,28
26	546057,50	2242224,76
27	546058,50	2242232,38
28	546061,19	2242255,99
1	546063,08	2242271,47
59:18:0080101:17, площадь 1856 кв.м		
1	546017,53	2242121,94
2	546024,44	2242167,78
3	546028,08	2242187,03
4	546028,64	2242190,25
5	546003,95	2242196,19
6	545989,63	2242127,50
1	546017,53	2242121,94
59:18:0080101:28, площадь 1900 кв.м		
1	546024,44	2242167,78
2	546028,08	2242187,03
3	546028,64	2242190,25
4	546048,77	2242185,51
5	546055,93	2242184,01
6	546051,42	2242159,45
7	546049,82	2242150,50
8	546043,89	2242117,30
9	546043,72	2242116,37
10	546017,53	2242121,94
1	546024,44	2242167,78

№ п/п	X	Y
59:18:0080101:20, площадь 812 кв.м		
1	546051,42	2242159,45
2	546055,93	2242184,01
3	546080,10	2242178,85
4	546079,25	2242175,21
5	546078,62	2242172,95
6	546073,78	2242146,77
7	546049,82	2242150,50
1	546051,42	2242159,45
59:18:0080101:98, площадь 1407 кв.м		
1	546107,52	2242173,27
2	546105,89	2242161,96
3	546102,37	2242138,09
4	546098,99	2242111,70
5	546123,09	2242109,19
6	546124,73	2242110,42
7	546123,73	2242137,10
8	546126,15	2242161,16
9	546127,20	2242161,39
10	546126,24	2242172,07
11	546126,00	2242174,79
12	546107,35	2242174,79
13	546107,58	2242173,45
1	546107,52	2242173,27
59:18:0080101:555, площадь 2038 кв.м		
1	546098,13	2242105,42
2	546098,99	2242111,70
3	546102,37	2242138,09
4	546105,89	2242161,96
5	546107,52	2242173,27
6	546107,58	2242173,45
7	546107,35	2242174,79
8	546080,10	2242178,85
9	546079,25	2242175,21
10	546078,62	2242172,95
11	546073,78	2242146,77
12	546068,42	2242111,95
13	546088,82	2242106,85
14	546091,31	2242106,59
1	546098,13	2242105,42
59:18:0080101:84, площадь 1340 кв.м		



№ п/п	X	Y
1	546526,62	2242242,57
2	546524,86	2242254,61
3	546522,00	2242261,43
4	546512,48	2242297,64
5	546510,49	2242304,68
6	546494,09	2242301,83
7	546489,71	2242299,26
8	546502,81	2242252,45
9	546506,03	2242240,94
1	546526,62	2242242,57
59:18:0080101:90, площадь 1714 кв.м		
1	546063,08	2242271,47
2	546042,87	2242274,86
3	546034,08	2242276,32
4	546027,20	2242214,80
5	546027,02	2242213,15
6	546045,49	2242208,40
7	546048,17	2242225,28
8	546057,50	2242224,76
9	546058,50	2242232,38
10	546061,19	2242255,99
1	546063,08	2242271,47
59:18:0080101:4, площадь 579 кв.м		
1	546115,93	2242287,39
2	546113,11	2242261,00
3	546113,49	2242260,41
4	546090,79	2242262,54
5	546093,99	2242287,55
6	546109,81	2242287,56
1	546115,93	2242287,39
59:18:0080101:1, площадь 983 кв.м		
1	546063,08	2242271,47
2	546042,87	2242274,86
3	546034,08	2242276,32
4	546009,91	2242280,34
5	546010,01	2242281,48
6	546010,50	2242286,80
7	546011,08	2242292,87
8	546011,44	2242297,14
9	546040,66	2242294,24
10	546049,92	2242292,50

№ п/п	X	Y
11	546064,09	2242289,97
12	546065,38	2242287,15
13	546065,06	2242286,23
1	546063,08	2242271,47
59:18:0080101:33, площадь 1094 кв.м		
1	545962,69	2242290,24
2	545962,81	2242290,73
3	545961,15	2242291,05
4	545945,41	2242293,63
5	545940,44	2242268,33
6	545933,87	2242232,40
7	545947,37	2242229,79
8	545950,82	2242229,51
1	545962,69	2242290,24
59:18:0080101:558, площадь 1575 кв.м		
1	546305,98	2242280,66
2	546307,24	2242287,20
3	546307,45	2242289,68
4	546307,42	2242292,38
5	546306,88	2242296,80
6	546307,56	2242296,82
7	546321,00	2242297,00
8	546344,27	2242296,20
9	546346,10	2242293,40
10	546352,81	2242293,88
11	546353,28	2242292,67
12	546353,48	2242292,13
13	546356,04	2242292,41
14	546357,98	2242271,86
15	546358,73	2242264,33
16	546325,03	2242262,56
17	546312,53	2242261,90
18	546310,07	2242280,92
1	546305,98	2242280,66
59:18:0080101:45, площадь 401 кв.м		
1	545973,39	2242288,66
2	545976,31	2242302,89
3	545955,17	2242305,92
4	545947,38	2242307,04
5	545946,16	2242298,68
6	545945,41	2242293,63



№ п/п	X	Y
7	545961,15	2242291,05
8	545962,81	2242290,73
1	545973,39	2242288,66
59:18:0080101:81, площадь 1784 кв.м		
1	546090,79	2242262,54
2	546113,49	2242260,41
3	546112,69	2242210,49
4	546111,91	2242200,07
5	546111,27	2242194,69
6	546111,09	2242191,40
7	546084,49	2242195,31
8	546085,50	2242200,53
9	546084,73	2242200,64
10	546086,81	2242209,01
11	546086,48	2242211,32
12	546084,43	2242216,77
13	546084,63	2242218,25
14	546084,25	2242218,30
15	546084,64	2242221,62
16	546088,83	2242250,48
1	546090,79	2242262,54
59:18:0080101:406, площадь 41 кв.м		

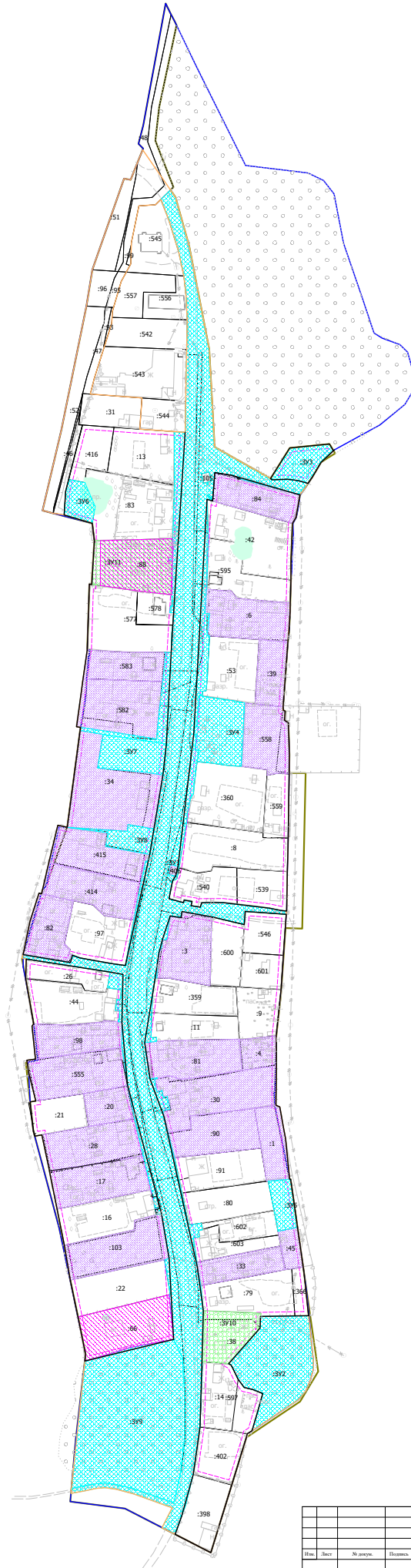
№ п/п	X	Y
1	546240,86	2242210,17
2	546239,58	2242215,68
3	546238,77	2242215,48
4	546232,53	2242213,97
5	546233,74	2242208,42
1	546240,86	2242210,17
10	546017,53	2242121,94
1	546024,44	2242167,78
59:18:0080101:88, площадь 1934 кв.м		
1	546472,95	2242211,66
2	546468,62	2242211,81
3	546464,70	2242211,71
4	546464,79	2242208,72
5	546462,50	2242208,78
6	546462,29	2242208,77
7	546462,28	2242211,55
8	546437,60	2242211,24
9	546440,46	2242186,21
10	546444,46	2242159,05
11	546477,15	2242159,12
12	546478,51	2242211,54
1	546472,95	2242211,66



Чертеж межевания территории

кадастрового квартала 59:18:0080101 в д. Ивановка

М 1 : 1 500



УСЛОВНЫЕ ОБОЗНАЧЕНИЯ

- устаревшие земельные участки
- линии регулирования застройки
- границы проектирования
- границы земельных участков, требующие исправление реестровой ошибки
- границы земельных участков, требующие уточнение границ
- границы образуемых земельных участков путем образования из земель
- границы образуемых земельных участков путем негритразделения
- границы земельных участков по сведениям ЕГРН
- границы кадастрового квартала
- границы населенного пункта

Пермский край, Добрянский городской округ, д. Ивановка, кадастровый квартал 59:18:0080101					
Имя	Лист	№ докум.	Полость	Дата	
Проект межевания территории Графическая часть					
Руководитель	Должность	С.И.	И.И.	Ф.И.	
ИИИ	Климова	М.А.			
Исполнитель	Климова	М.А.			
План фактического землепользования М 1:1500					
			Страна	Лист	Листов
			ИМТ	36	39
Филиал ИПК "Роскадастр" по Московской области					

Имя	Лист
Иванов	1
Иванов	2
Иванов	3
Иванов	4
Иванов	5
Иванов	6
Иванов	7
Иванов	8
Иванов	9
Иванов	10
Иванов	11
Иванов	12
Иванов	13
Иванов	14
Иванов	15
Иванов	16
Иванов	17
Иванов	18
Иванов	19
Иванов	20
Иванов	21
Иванов	22
Иванов	23
Иванов	24
Иванов	25
Иванов	26
Иванов	27
Иванов	28
Иванов	29
Иванов	30
Иванов	31
Иванов	32
Иванов	33
Иванов	34
Иванов	35
Иванов	36
Иванов	37
Иванов	38
Иванов	39
Иванов	40
Иванов	41
Иванов	42
Иванов	43
Иванов	44
Иванов	45
Иванов	46
Иванов	47
Иванов	48
Иванов	49
Иванов	50
Иванов	51
Иванов	52
Иванов	53
Иванов	54
Иванов	55
Иванов	56
Иванов	57
Иванов	58
Иванов	59
Иванов	60
Иванов	61
Иванов	62
Иванов	63
Иванов	64
Иванов	65
Иванов	66
Иванов	67
Иванов	68
Иванов	69
Иванов	70
Иванов	71
Иванов	72
Иванов	73
Иванов	74
Иванов	75
Иванов	76
Иванов	77
Иванов	78
Иванов	79
Иванов	80
Иванов	81
Иванов	82
Иванов	83
Иванов	84
Иванов	85
Иванов	86
Иванов	87
Иванов	88
Иванов	89
Иванов	90
Иванов	91
Иванов	92
Иванов	93
Иванов	94
Иванов	95
Иванов	96
Иванов	97
Иванов	98
Иванов	99
Иванов	100

ПРОЕКТ МЕЖЕВАНИЯ ТЕРРИТОРИИ
населенного пункта - деревня Ивановка,
Добрянский городской округ, Пермский край,
в границах кадастрового квартала 59:18:0080101

Том 2
Материалы по обоснованию

Московская область

2024

22-2024-ПМТ

Изм.	Кол.уч	Лист	№ док.	Подпись	Дата
Исполнитель	Касихина М.А.				
Руководитель	Дьяконова С.Г.				

Проект межевания территории
кадастрового квартала
59:18:0080101

Стадия	Лист	Листов
ПМТ	39	3
Филиал ППК Роскадастр по Московской области		

Согласовано		
	Разработал	
Взам.шев.№		
Подп. И дата		
Инв. № подл.		



2.1.1. Границы особо охраняемых природных территорий

Особо охраняемые природные территории в пределах границ проектирования кадастрового квартала 59:18:0080101 отсутствуют.

2.1.2. Границы территорий объектов культурного наследия

В пределах территории кадастрового квартала 59:18:0080101 объекты культурного наследия, включенные в единый государственный реестр, либо выявленные объекты культурного наследия отсутствуют.

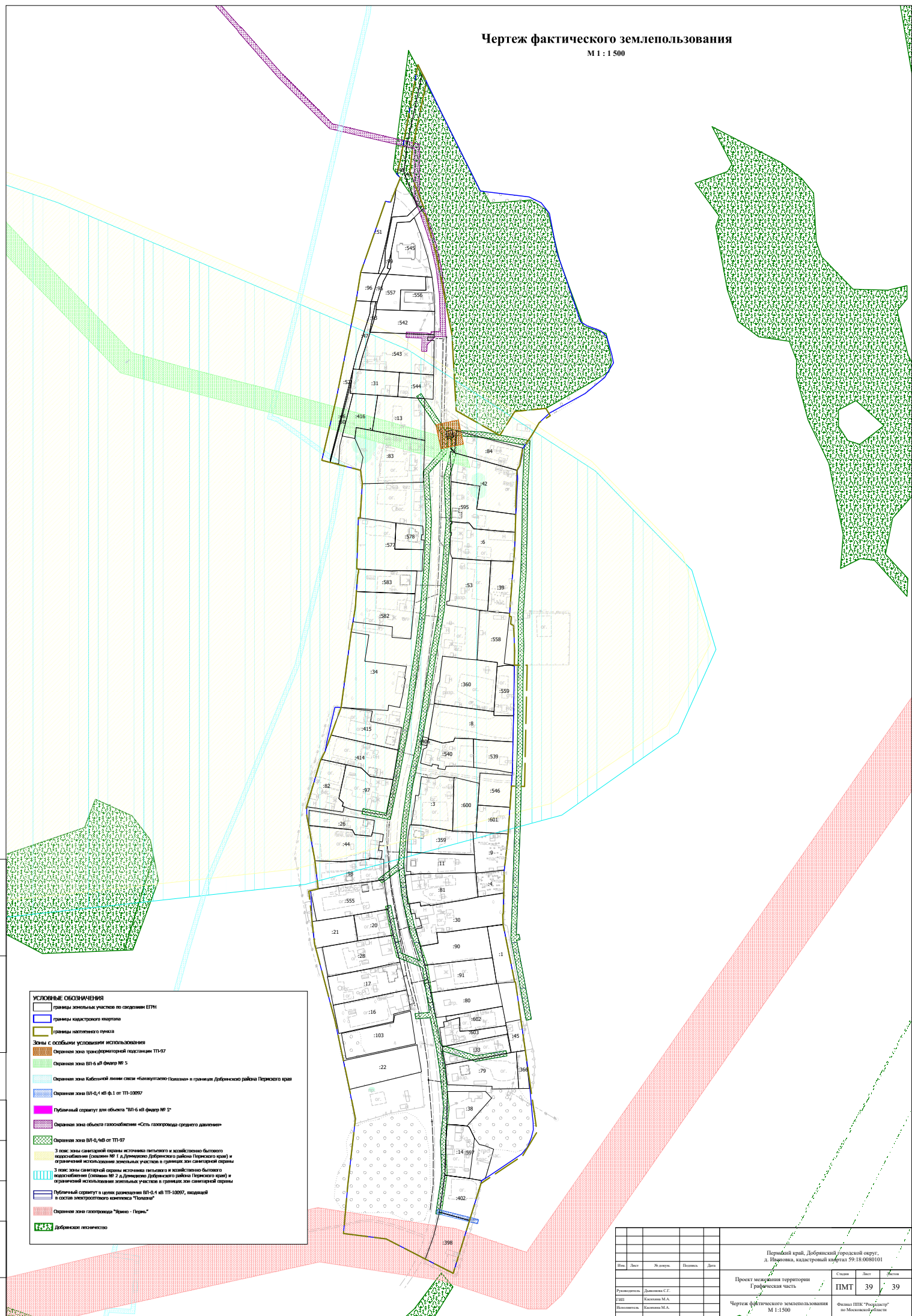
2.1.3. Границы лесничеств, участковых лесничеств, лесных кварталов, лесотаксационных выделов или частей лесотаксационных выделов

Граница проектирования граничит с Добрянским лесничеством, границы которого установлены по Приказу об установлении границ Добрянского лесничества в Пермском крае от 03.06.2016 №215.



Чертеж фактического землепользования

М 1 : 1 500



- УСЛОВНЫЕ ОБОЗНАЧЕНИЯ**
- границы земельных участков по сведениям ЕГРН
 - границы кадастрового квартала
 - границы нахлестного пункта
- Зоны с особыми условиями использования:**
- Ограниченная зона трансформаторной подстанции ТП-97
 - Ограниченная зона ВЛ 6 кВ фидера № 5
 - Ограниченная зона Кабельной линии связи «Балнуполтаво-Полтава» в границах Дубровицкого района Пердского края
 - Ограниченная зона ВЛ 0,4 кВ ф.1 от ТП-10097
 - Публичный сервитут для объекта "ВЛ 6 кВ фидер № 5"
 - Ограниченная зона объекта газоснабжения «Сеть газораспределения среднего давления»
 - Ограниченная зона ВЛ 0,4 кВ от ТП-97
 - 3 пояс зоны санитарной охраны источника питьевого и хозяйственно-бытового водоснабжения (Святогоры № 1 д. Думричское Дубровицкого района Пердского края) и ограниченной использования земельных участков в границах зон санитарной охраны
 - 3 пояс зоны санитарной охраны источника питьевого и хозяйственно-бытового водоснабжения (Святогоры № 2 д. Думричское Дубровицкого района Пердского края) и ограниченной использования земельных участков в границах зон санитарной охраны
 - Публичный сервитут в целях размещения ВЛ 0,4 кВ ТП-10097, находящейся в составе инфраструктурного комплекса "Толкача"
 - Ограниченная зона газораспределения "Ярино - Пердь"
 - Дубровицкое лесничество

Лист № 39
 Дата: 03.06.2024
 Страница 44 из 164

Имя	Лист	№ докум.	Полном.	Дата	Пердский край, Дубровицкий городской округ, д. Наволоки, кадастровый квартал 59:18:0080101		
Руководитель	Должность	Подпись	Дата	Проект застройки территории I графическая часть			Страна
ЕГИ	Коллеги	М.П.	М.П.	Чертеж фактического землепользования М 1:1500			Лист
Исполнитель	Коллеги	М.П.	М.П.	Финанс ПИК "Росдизитр" по Московской области			39
							39