



АДМИНИСТРАЦИЯ
ДОБРЯНСКОГО ГОРОДСКОГО ОКРУГА

ПОСТАНОВЛЕНИЕ

20.09.2023

№ 2983

г.Добрянка

**Об утверждении проекта
межевания территории
населенного пункта – город
Добрянка, Добрянский
городской округ, Пермский
край, в границах кадастрового
квартала 59:18:0010203**

В соответствии со статьями 42, 43, 45 Градостроительного кодекса Российской Федерации, Федеральным законом Российской Федерации от 06 октября 2003 г. № 131-ФЗ «Об общих принципах организации местного самоуправления в Российской Федерации», Уставом Добрянского городского округа, заключением по результатам общественных обсуждений от 15 сентября 2023 г. по проекту межевания территории населенного пункта – город Добрянка, Добрянский городской округ, Пермский край, в границах кадастрового квартала 59:18:0010203, рассмотрев обращение от 21 августа 2023 г. № 265-01-20вн-768, администрация округа ПОСТАНОВЛЯЕТ:

1. Утвердить прилагаемый проект межевания территории населенного пункта – город Добрянка, Добрянский городской округ, Пермский край, в границах кадастрового квартала 59:18:0010203.

2. Управлению градостроительства и архитектуры администрации Добрянского городского округа в установленном законом порядке обеспечить направление настоящего постановления и документации по планировке территории, указанной в пункте 1 настоящего постановления, в орган регистрации прав для внесения сведений в Единый государственный реестр недвижимости.

3. Опубликовать настоящее постановление в печатном средстве массовой информации «Официальный бюллетень органов местного самоуправления муниципального образования Добрянский городской округ», разместить на официальном сайте правовой информации Добрянского



городского округа в информационно-телекоммуникационной сети Интернет с доменным именем `dobr-pravo.ru`.

4. Настоящее постановление вступает в силу после его официального опубликования (обнародования).

5. Контроль за исполнением постановления возложить на первого заместителя главы администрации Добрянского городского округа.

Глава городского округа -
глава администрации Добрянского
городского округа



Д.В. Антонов



ПРОЕКТ МЕЖЕВАНИЯ ТЕРРИТОРИИ
населенного пункта – город Добрянка, Добрянский городской
округ, Пермский край, в границах кадастрового квартала
59:18:0010203

Согласовано	
Разработано	

Взам. иев. №	
--------------	--

Подп. И дата	
--------------	--

Пермь, 2023

22-2023-ПМТ.ПЗ

Инв. №	Исполнитель Якушева Н.Ю.	Руководитель Драшова А.	Изм. №	Корр. №	Иев. №	Подпись	Дата	Проект межевания территории кадастрового квартала 59:18:0010203	Стадия	Лист	Листов
									ПМТ	1	210
									Филиал ППК Роскадастр по Пермскому краю		



СОСТАВ ПРОЕКТА

№ тома	Обозначение	Наименование	Примечание
1	22-2023-ПМТ.ПЗ	Основная часть проекта межевания территории	
2	22-2023-ПМТ.МО	Материалы по обоснованию проекта межевания территории	

СОДЕРЖАНИЕ

№ п/п	Наименование	Лист
Том 1	Основная часть проекта межевания территории	3
1.1.	Текстовая часть	4
1.1.1.	Основные положения	4
1.1.2.	Общая характеристика объекта проектирования	6
1.1.3.	Описание предлагаемых проектных решений	10
1.1.4.	Установление публичных сервитутов, обременений	12
1.1.5.	Перечень и сведения о площади и виде разрешенного использования земельных участков фактического землепользования	13
1.1.6.	Перечень и сведения о площади и виде разрешенного использования образуемых земельных участков	75
1.1.7.	Целевое назначение лесов	95
1.1.8.	Основные технико-экономические показатели проекта межевания территории	95
1.1.9.	Сведения о границах территории, в отношении которой утвержден проект межевания	95
1.1.9.1.	Ведомость координат поворотных точек границ красных линий	99
1.1.9.2.	Ведомость координат поворотных точек границ формируемых и изменяемых земельных участков	114
1.2.	Графическая часть	205
	Чертеж межевания территории М 1:1500	206
Том 2	Материалы по обоснованию проекта межевания территории	207
2.1.	Границы особо охраняемых природных территорий	208
2.2.	Границы территорий объектов культурного наследия	208
2.3.	Границы лесничеств, участков лесничеств, лесных кварталов, лесотаксационных выделов или частей лесотаксационных выделов	208
	Чертеж фактического землепользования М 1:1500	209
	Чертеж границ зон с особыми условиями использования территорий М 1:1500	210

Инва. №	Подп. и дата	Взаи. инв. №

Изм.	Кол.у	Лист	№	Подпись	Дата

22-2023-ПМТ

Лист
2




ПРОЕКТ МЕЖЕВАНИЯ ТЕРРИТОРИИ
населенного пункта – город Добрянка, Добрянский городской
округ, Пермский край, в границах кадастрового квартала
59:18:0010203

Том 1
Основная часть

Пермь, 2023

Согласовано	
Разработано	

Взам. иев. №	
Подп. И дата	
Изм.	
Колу.	
Лист	
№	
Подпись	
Дата	
Изм.	
Колу.	
Лист	
№	
Подпись	
Дата	
Изм.	
Колу.	
Лист	
№	
Подпись	
Дата	

			22-2023-ПМТ.ПЗ					
			Проект межевания территории кадастрового квартала 59:18:0010203			Стадия	Лист	Листов
Изм.	Колу.	Лист	№	Подпись	Дата	ПМТ	3	210
Исполнитель	Семехина В.В.				11.07.23	Филиал ППК Роскадастр по Пермскому краю		
Руководитель	Добшнев А.Э.				11.07.23			

1.1.1. Основные положения

Проект межевания территории кадастрового квартала 59:18:0010203, расположенного по адресу: Пермский край, Добрянский городской округ, город Добрянка, разработан в рамках договора субподряда на выполнение работ по разработке проекта межевания территории и проведению комплексных кадастровых работ от 20.04.2023 г. № 108/2023/ЕП.

Целью разработки проекта межевания территории является:

- составление перечня сведений о площади уточняемых, образуемых земельных участков, в том числе с указанием возможных способов их образования;
- составление перечня сведений о площади образуемых земельных участков, которые будут отнесены к территориям общего пользования или имуществу общего пользования;
- установление красных линий (проектируемых);
- установление отступа от красных линий в целях определения мест допустимого размещения зданий, строений, сооружений;
- установление границ образуемых, уточняемых и (или) изменяемых земельных участков;
- установление границ зон действия публичных сервитутов.

При разработке проекта межевания территории была использована следующая нормативная документация:

- Градостроительный кодекс Российской Федерации от 29.12.2004 № 190-ФЗ;
- Земельный кодекс Российской Федерации от 25.10.2001 № 136-ФЗ;
- СП 42.13330.2016. Свод правил. Градостроительство. Планировка и застройка городских и сельских поселений. Актуализированная редакция СНиП 2.07.01 - 89*;
- Инструкция о порядке проектирования и установления красных линий в городах и других поселениях Российской Федерации РДС 30-201-98;
- Генеральный план Добрянского городского округа Пермского края, утверждённый решением Думой Добрянского городского округа Пермского края от 26.08.2021 №471 «Об утверждении Генерального плана Добрянского городского округа Пермского края»;
- Правила землепользования и застройки Добрянского городского округа Пермского края, утвержденные Постановлением администрации Добрянского городского округа от 20.09.2021 № 1878 «Об утверждении правил землепользования и застройки Добрянского городского округа Пермского края»;
- Градостроительная, землеустроительная документация, материалы и данные федерального, территориальных и ведомственных картографо-геодезических фондов, ситуационные планы, содержащихся в технических паспортах расположенных на земельных участках объектов недвижимости, планово-картографические материалы, документы о правах на землю и иные документы, содержащие сведения о местоположении границ земельных участков (материалы инвентаризации – межевания земельных участков).

При разработке проекта межевания территории использованы следующие исходные данные:

- Постановление администрации Добрянского городского округа от 11.04.2023 г. № 1013 «О подготовке проекта межевания территории планировочных элементов, входящих в кадастровый квартал 59:18:0010203 (г. Добрянка)»;
- Кадастровый план территории кадастрового квартала 59:18:0010203;
- Кадастровый план территории кадастрового квартала 59:18:0000000.

1.1.2. Общая характеристика объекта проектирования

Разработка проекта межевания территории осуществляется в отношении кадастрового квартала 59:18:0010203, расположенного в границах населенного пункта г. Добрянка, Добрянского городского округа Пермского края.

Территория проектирования ограничена территорией кадастрового квартала 59:18:0010203. Местоположение территории кадастрового квартала представлено на рисунке 1, местоположение территории проектирования представлено на рисунке 2.



Рис. 1. Местоположение территории кадастрового квартала 59:18:0010203



Рис. 2. Местоположение территории проектирования

Площадь территории в утвержденных границах проектирования составляет 397191 кв.м. (39,72 га).

Рассматриваемая территория является застроенной, имеется сложившееся землепользование, представленное в основном такими видами использования как Для ведения личного подсобного хозяйства, Для индивидуального жилищного строительства, Для садоводства и огородничества.

7

Фрагмент карты градостроительного зонирования г. Добрянка представлен на рисунке 3.

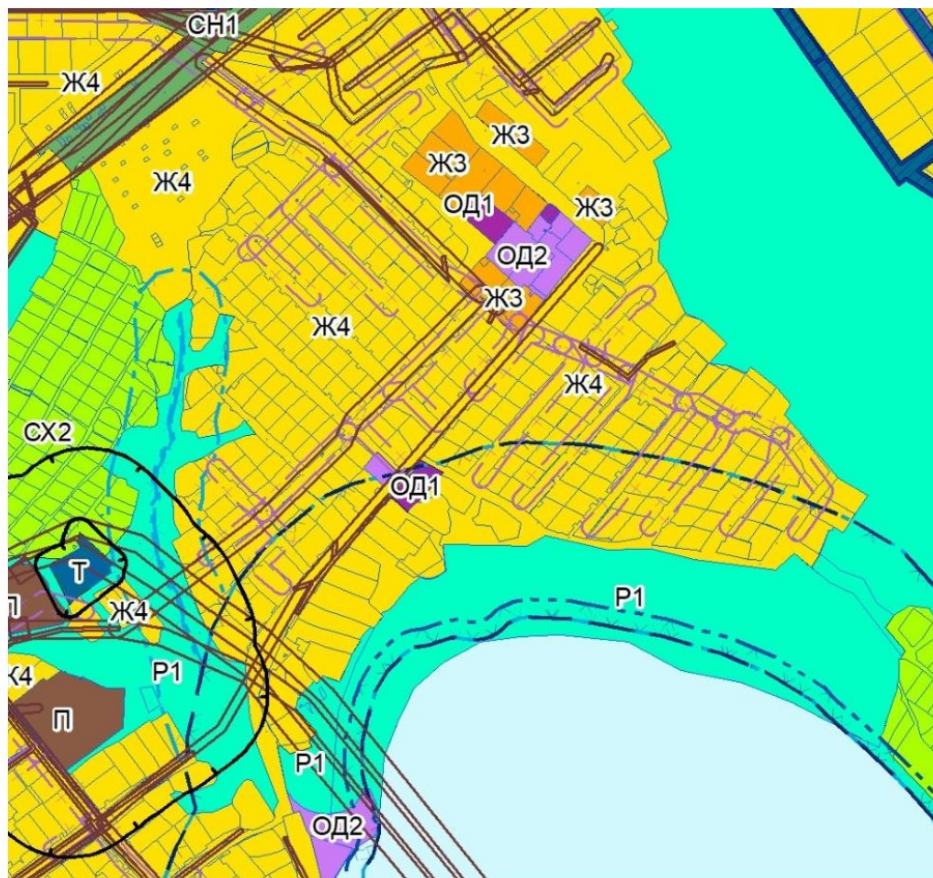


Рис.3 Фрагмент карты градостроительного зонирования г. Добрянка

В соответствии с Правилами землепользования и застройки Добрянского городского округа Пермского края, утвержденных Постановлением администрации Добрянского городского округа Пермского края от 20 сентября 2021 г. № 1878, рассматриваемая территория расположена в границах территориальных зон: Ж4 (Зона застройки индивидуальными жилыми домами), Ж3 (Зона застройки малоэтажными жилыми домами (до 4 этажей, включая мансардный)), ОД1 (Многофункциональная общественно-деловая зона), ОД2 (Зона специализированной общественной застройки), Р1 (Зона озелененных территорий общего пользования).

В жилых зонах допускается размещение отдельно стоящих, встроенных или пристроенных объектов социального и коммунально-бытового назначения, объектов здравоохранения, объектов дошкольного, начального общего и среднего общего образования, культовых зданий, стоянок автомобильного транспорта, гаражей,

объектов, связанных с проживанием граждан и не оказывающих негативного воздействия на окружающую среду. В состав жилых зон могут включаться также территории, предназначенные для ведения садоводства.

В границах проектируемой территории выявлены:

- 423 земельных участка, местоположение границ, которых установлено ранее в результате выполнения работ по межеванию земельных участков,

- 76 ранее учтенных земельных участков, местоположение границ которых не установлено в соответствии с требованиями земельного законодательства.

Подробная информация о земельных участках, расположенных в границах проектируемой территории, приведена в таблице 2 «Перечень и сведения о площади и виде разрешенного использования земельных участков фактического землепользования».

1.1.3. Описание предлагаемых проектных решений

С учетом произведенных измерений и результата анализа имеющихся документов об объектах недвижимости, расположенных в пределах кадастрового квартала 59:18:0010203, проектом межевания предлагается:

1. Установить на территории проектирования красные линии с учетом сформированных земельных участков, с учетом требуемой ширины проезжей части существующих улиц и проездов и предусмотренных проектом изменяемых границ земельных участков. Координаты поворотных точек утверждаемых красных линий приведены в таблице 6 «Ведомость координат поворотных точек утверждаемых красных линий»;

2. В отношении земельных участков, местоположение границ которых не установлено в соответствии с требованиями земельного законодательства, в том числе в случае, если местоположение границ характерных точек границ земельных участков определено с точностью ниже нормативной (для земельных участков, отнесенных к землям населенных пунктов эта величина составляет – 0,1 м), установить местоположение границ таких земельных участков исходя из сведений, содержащихся в документах, подтверждающих право на земельные участки, документах, определявших местоположение границ земельных участков при образовании, в соответствии с фактическим положением границ на местности.

3. Проектом межевания территории предусматривается уточнение земельных участков (в том числе путем исправления реестровой ошибки). Указанная информация представлена в таблице 2, графическая часть отображена на чертеже межевания территории.

4. Сформировать:

- земельные участки из земель, находящихся в государственной собственности;
- земельные участки путем перераспределения земельных участков и земель государственной собственности. Подробная информация об образуемых земельных участках представлена в таблице 3.



Рис.4. Местоположение утверждаемых красных линий

1.1.4. Установление публичных сервитутов, обременений

В пределах территории кадастрового квартала 59:18:0010203 объекты культурного наследия, включенные в единый государственный реестр, либо выявленные объекты культурного наследия отсутствуют.

Проектом межевания территории не предусмотрено установление публичных сервитутов на земельных участках.

Информация о зонах с особыми условиями использования территории, установленными в границах проектирования, приведена в таблице 1.

Таблица 1

Номер зоны	Наименование зоны	Тип зоны
59:18-6.1048	Охранная зона Электросетевой комплекс №6	Охранная зона инженерных коммуникаций
59:18-6.1454	Охранная зона ВЛ 10кВ фидер №1 (Технологический комплекс электросетевого хозяйства №1)	Охранная зона инженерных коммуникаций
59:18-6.1125	Водоохранная зона малых рек, впадающих в Камское водохранилище на территории Пермского края, Часть 83	Водоохранная зона
59:18-6.1060	Прибрежная защитная полоса малых рек, впадающих в Камское водохранилище на территории Пермского края, Часть 83	Прибрежная защитная полоса
59:01-6.4321	Часть прибрежной защитной полосы Камского водохранилища	Прибрежная защитная полоса
59:01-6.1326	Часть водоохранной зоны Камского водохранилища	Водоохранная зона



1.1.5. Перечень и сведения о площади и виде разрешенного использования земельных участков фактического землепользования

Таблица 2

Номер земельного участка в соответствии с чертежом межевания	Кадастровый номер	Правовое положение	Адрес (описание местоположения)	Вид разрешенного использования	Площадь ЕГРН, кв.м	Площадь по проекту, кв.м	Примечание
:10	59:18:0010203:10	Общая долевая собственность	Российская Федерация, Пермский край, г.о. Добрянский, г Добрянка, ул Красина, з/у 5	Для индивидуального жилищного строительства	480	576	Местоположение границ земельного участка не установлено, требуется уточнение.
:102	59:18:0010203:102	Собственность	Российская Федерация, Пермский край, г.о. Добрянский, г Добрянка, ул Куйбышева, з/у 91	Для индивидуального жилищного строительства	231,3	-	Местоположение границ земельного участка установлено. Границы земельного участка не изменяются.
:103	59:18:0010203:103	-	Пермский край, г. Добрянка, ул. Куйбышева, 106	Для размещения магазина	733	733	Местоположение границ земельного участка установлено, требуется исправление реестровой ошибки.
:104	59:18:0010203:104	Собственность	Российская Федерация, Пермский край, г.о. Добрянский, г Добрянка, ул Речная, з/у 6	Для размещения существующего жилого дома и приусадебного участка	539	-	Местоположение границ земельного участка установлено. Границы земельного участка не изменяются.
:105	59:18:0010203:105	Общая долевая собственность	Российская Федерация, Пермский край, г.о. Добрянский, г Добрянка, ул Глиники, з/у 6	Для индивидуального жилищного строительства	781	829	Местоположение границ земельного участка не установлено, требуется уточнение.
:106	59:18:0010203:106	Общая долевая собственность	Российская Федерация, Пермский край, г.о. Добрянский, г Добрянка, ул Глиники, з/у 8	Для индивидуального жилищного строительства	788	-	Местоположение границ земельного участка установлено. Границы земельного участка не изменяются.

13

Номер земельного участка в соответствии с чертежом межевания	Кадастровый номер	Правовое положение	Адрес (описание местоположения)	Вид разрешенного использования	Площадь ЕГРН, кв.м	Площадь по проекту, кв.м	Примечание
:108	59:18:0010203:108	Собственность	Российская Федерация, Пермский край, г.о. Добрянский, г Добрянка, ул Глиники, з/у 12	Для индивидуального жилищного строительства	732	-	Местоположение границ земельного участка установлено. Границы земельного участка не изменяются.
:109	59:18:0010203:109	Общая долевая собственность	Российская Федерация, Пермский край, г.о. Добрянский, г Добрянка, ул Загородная, з/у 3	Для размещения существующего жилого дома и приусадебного участка	729,2	750	Местоположение границ земельного участка не установлено, требуется уточнение.
:11	59:18:0010203:11	Общая долевая собственность	Российская Федерация, Пермский край, г.о. Добрянский, г Добрянка, ул Красина, з/у 7	Для размещения существующего жилого дома и приусадебного участка	650	654	Местоположение границ земельного участка установлено. Границы земельного участка не изменяются. Требуется исправление реестровой ошибки в площади земельного участка.
:110	59:18:0010203:110	Собственность	Российская Федерация, Пермский край, г.о. Добрянский, г Добрянка, ул Куйбышева, з/у 105	Для индивидуального жилищного строительства	614	756	Местоположение границ земельного участка не установлено, требуется уточнение.
:111	59:18:0010203:111	Собственность	Российская Федерация, Пермский край, г.о. Добрянский, г Добрянка, ул Куйбышева, з/у 103	Для индивидуального жилищного строительства	534	-	Местоположение границ земельного участка установлено. Границы земельного участка не изменяются.
:112	59:18:0010203:112	Общая долевая собственность	Российская Федерация, Пермский край, г.о. Добрянский, г Добрянка, ул Куйбышева, з/у 103А	Для индивидуального жилищного строительства	512,31	-	Местоположение границ земельного участка установлено. Границы земельного участка не изменяются.
:113	59:18:0010203:113	Собственность	Пермский край, г. Добрянка, ул. Куйбышева, дом 101	Для индивидуального жилищного строительства	600	889	Местоположение границ земельного участка не установлено, требуется уточнение.

14



Номер земельного участка в соответствии с чертежом межевания	Кадастровый номер	Правовое положение	Адрес (описание местоположения)	Вид разрешенного использования	Площадь ЕГРН, кв.м	Площадь по проекту, кв.м	Примечание
:114	59:18:0010203:114	Собственность	край Пермский, г. Добрянка, ул. Куйбышева, дом 99	Для индивидуального жилищного строительства	1224	1191	Местоположение границ земельного участка не установлено, требуется уточнение.
:116	59:18:0010203:116	Общая долевая собственность	Российская Федерация, Пермский край, г.о. Добрянский, г. Добрянка, ул. Глиники, з/у 18	Для индивидуального жилищного строительства	601	784	Местоположение границ земельного участка не установлено, требуется уточнение.
:117	59:18:0010203:117	Пожизненное наследуемое владение	Российская Федерация, Пермский край, г.о. Добрянский, г. Добрянка, ул. Куйбышева, з/у 109	Для индивидуального жилищного строительства	600	827	Местоположение границ земельного участка не установлено, требуется уточнение.
:118	59:18:0010203:118	-	Пермский край, г. Добрянка, ул. Куйбышева	Под объектами временного использования (для размещения торгового павильона)	160	-	Местоположение границ земельного участка установлено. Границы земельного участка не изменяются.
:119	59:18:0010203:119	Собственность	Российская Федерация, Пермский край, г.о. Добрянский, г. Добрянка, ул. Загородная, з/у 4	Индивидуальные жилые дома	600	878	Местоположение границ земельного участка не установлено, требуется уточнение.
:12	59:18:0010203:12	Собственность	Российская Федерация, Пермский край, г.о. Добрянский, г. Добрянка, ул. Красная, з/у 9	Для индивидуального жилищного строительства	657	-	Местоположение границ земельного участка установлено. Границы земельного участка не изменяются.
:120	59:18:0010203:120	Общая долевая собственность	Российская Федерация, Пермский край, г.о. Добрянский, г. Добрянка, ул. Глиники, з/у 20	Для размещения существующего жилого дома и приусадебного участка	618.33	-	Местоположение границ земельного участка установлено. Границы земельного участка не изменяются.

15

Номер земельного участка в соответствии с чертежом межевания	Кадастровый номер	Правовое положение	Адрес (описание местоположения)	Вид разрешенного использования	Площадь ЕГРН, кв.м	Площадь по проекту, кв.м	Примечание
:121	59:18:0010203:121	Собственность	Российская Федерация, Пермский край, г.о. Добрянский, г. Добрянка, ул. Глиники, з/у 22	Для индивидуального жилищного строительства	600	610	Местоположение границ земельного участка не установлено, требуется уточнение.
:122	59:18:0010203:122	Общая совместная собственность	Российская Федерация, Пермский край, г.о. Добрянский, г. Добрянка, ул. Глиники, з/у 24	Для индивидуального жилищного строительства	635	635	Местоположение границ земельного участка установлено, требуется исправление реестровой ошибки.
:124	59:18:0010203:124	Собственность	Российская Федерация, Пермский край, г.о. Добрянский, г. Добрянка, ул. Куйбышева, з/у 121	Для размещения существующего жилого дома	716	717	Местоположение границ земельного участка установлено. Границы земельного участка не изменяются. Требуется исправление реестровой ошибки в площади земельного участка.
:125	59:18:0010203:125	Общая долевая собственность	Российская Федерация, Пермский край, г.о. Добрянский, г. Добрянка, ул. Куйбышева, з/у 119	Для индивидуального жилищного строительства	620	697	Местоположение границ земельного участка не установлено, требуется уточнение.
:126	59:18:0010203:126	Общая долевая собственность	Российская Федерация, Пермский край, г.о. Добрянский, г. Добрянка, ул. Куйбышева, з/у 117	Для размещения существующего жилого дома	616	-	Местоположение границ земельного участка установлено. Границы земельного участка не изменяются.
:127	59:18:0010203:127	Собственность	Российская Федерация, Пермский край, г.о. Добрянский, г. Добрянка, ул. Куйбышева, з/у 115	Для индивидуального жилищного строительства	570	627	Местоположение границ земельного участка не установлено, требуется уточнение.

16



Номер земельного участка в соответствии с чертежом межевания	Кадастровый номер	Правовое положение	Адрес (описание местоположения)	Вид разрешенного использования	Площадь ЕГРН, кв.м	Площадь по проекту, кв.м	Примечание
:128	59:18:0010203:128	Собственность	Российская Федерация, Пермский край, г.о. Добрянский, г Добрянка, ул Куйбышева, з/у 113	Для индивидуального жилищного строительства	600	628	Местоположение границ земельного участка не установлено, требуется уточнение.
:129	59:18:0010203:129	Собственность	Российская Федерация, Пермский край, г.о. Добрянский, г Добрянка, ул Куйбышева, з/у 124	Для размещения существующего жилого дома и приусадебного а	688	-	Местоположение границ земельного участка установлено. Границы земельного участка не изменяются.
:13	59:18:0010203:13	Собственность	Российская Федерация, Пермский край, г.о. Добрянский, г Добрянка, ул Красная, з/у 11	Для индивидуального жилищного строительства	643	-	Местоположение границ земельного участка установлено. Границы земельного участка не изменяются.
:130	59:18:0010203:130	Общая совместная собственность	Российская Федерация, Пермский край, г.о. Добрянский, г Добрянка, ул Куйбышева, з/у 122	Для размещения существующего жилого дома и приусадебного участка	607.3	624	Местоположение границ земельного участка не установлено, требуется уточнение.
:131	59:18:0010203:131	Общая долевая собственность	Российская Федерация, Пермский край, г.о. Добрянский, г Добрянка, ул Куйбышева, з/у 120	Для индивидуального жилищного строительства	539	650	Местоположение границ земельного участка не установлено, требуется уточнение.
:132	59:18:0010203:132	Общая совместная собственность	Российская Федерация, Пермский край, г.о. Добрянский, г Добрянка, ул Куйбышева, з/у 118	Для индивидуального жилищного строительства	607	615	Местоположение границ земельного участка установлено, требуется исправление реестровой ошибки.
:133	59:18:0010203:133	Общая совместная собственность	Российская Федерация, Пермский край, г.о. Добрянский, г Добрянка, ул Куйбышева, з/у 116	Для индивидуального жилищного строительства	600	626	Местоположение границ земельного участка не установлено, требуется уточнение.

17

Номер земельного участка в соответствии с чертежом межевания	Кадастровый номер	Правовое положение	Адрес (описание местоположения)	Вид разрешенного использования	Площадь ЕГРН, кв.м	Площадь по проекту, кв.м	Примечание
:134	59:18:0010203:134	Собственность	Российская Федерация, Пермский край, г.о. Добрянский, г Добрянка, ул Куйбышева, з/у 114	Для индивидуального жилищного строительства	600	638	Местоположение границ земельного участка не установлено, требуется уточнение.
:135	59:18:0010203:135	Собственность	Российская Федерация, Пермский край, г.о. Добрянский, г Добрянка, ул Куйбышева, з/у 112	Для индивидуального жилищного строительства	600	655	Местоположение границ земельного участка не установлено, требуется уточнение.
:137	59:18:0010203:137	Собственность	Российская Федерация, Пермский край, г.о. Добрянский, г Добрянка, ул Гагарина, з/у 3	Для индивидуального жилищного строительства	605	-	Местоположение границ земельного участка установлено. Границы земельного участка не изменяются.
:138	59:18:0010203:138	Собственность	Российская Федерация, Пермский край, г.о. Добрянский, г Добрянка, ул Гагарина, з/у 5	Для индивидуального жилищного строительства	619	-	Местоположение границ земельного участка установлено. Границы земельного участка не изменяются.
:139	59:18:0010203:139	Собственность	Российская Федерация, Пермский край, г.о. Добрянский, г Добрянка, ул Гагарина, з/у 7	Для индивидуального жилищного строительства	607	-	Местоположение границ земельного участка установлено. Границы земельного участка не изменяются.
:140	59:18:0010203:140	Собственность	Российская Федерация, Пермский край, г.о. Добрянский, г Добрянка, ул Гагарина, з/у 9	Для индивидуального жилищного строительства	731	615	Местоположение границ земельного участка не установлено, требуется уточнение.
:141	59:18:0010203:141	Общая долевая собственность	Российская Федерация, Пермский край, г.о. Добрянский, г Добрянка, ул Гагарина, з/у 11	Для индивидуального жилищного строительства	600	639	Местоположение границ земельного участка не установлено, требуется уточнение.

18



Номер земельного участка в соответствии с чертежом межевания	Кадастровый номер	Правовое положение	Адрес (описание местоположения)	Вид разрешенного использования	Площадь ЕГРН, кв.м	Площадь по проекту, кв.м	Примечание
:142	59:18:0010203:142	Собственность	Российская Федерация, Пермский край, г.о. Добрянский, г. Добрянка, ул. Гагарина, з/у 13	Для индивидуального жилищного строительства	760	761	Местоположение границ земельного участка установлено. Границы земельного участка не изменяются. Требуется исправление реестровой ошибки в площади земельного участка.
:143	59:18:0010203:143	Собственность	Российская Федерация, Пермский край, г.о. Добрянский, г. Добрянка, ул. Гагарина, з/у 15	Для индивидуального жилищного строительства	907	903	Местоположение границ земельного участка установлено, требуется исправление реестровой ошибки.
:144	59:18:0010203:144	Пожизненное наследуемое владение	Российская Федерация, Пермский край, г.о. Добрянский, г. Добрянка, ул. Гагарина, з/у 17	Для индивидуального жилищного строительства	600	795	Местоположение границ земельного участка не установлено, требуется уточнение.
:147	59:18:0010203:147	Общая долевая собственность	Пермский край, г. Добрянка, ул. Куйбышева, дом 102	Для индивидуального жилищного строительства	600	1000	Местоположение границ земельного участка не установлено, требуется уточнение.
:148	59:18:0010203:148	Собственность	Пермский край, г. Добрянка, ул. Куйбышева, дом 106	Для индивидуального жилищного строительства	1343	1370	Местоположение границ земельного участка установлено, требуется исправление реестровой ошибки.
:149	59:18:0010203:149	Собственность	Российская Федерация, Пермский край, г.о. Добрянский, г. Добрянка, ул. Куйбышева, з/у 100	Для индивидуального жилищного строительства	1121,9	1162	Местоположение границ земельного участка установлено, требуется исправление реестровой ошибки.
:150	59:18:0010203:150	Общая долевая собственность	Российская Федерация, Пермский край, г.о. Добрянский, г. Добрянка, ул. Куйбышева, з/у 98	Для индивидуального жилищного строительства	1224	1240	Местоположение границ земельного участка установлено, требуется исправление реестровой ошибки.

19

Номер земельного участка в соответствии с чертежом межевания	Кадастровый номер	Правовое положение	Адрес (описание местоположения)	Вид разрешенного использования	Площадь ЕГРН, кв.м	Площадь по проекту, кв.м	Примечание
:151	59:18:0010203:151	-	Российская Федерация, Пермский край, г.о. Добрянский, г. Добрянка, ул. Куйбышева, з/у 96	Для индивидуального жилищного строительства	2203	2231	Местоположение границ земельного участка установлено, требуется исправление реестровой ошибки.
:152	59:18:0010203:152	Собственность	Российская Федерация, Пермский край, г.о. Добрянский, г. Добрянка, ул. Куйбышева, з/у 94	Для индивидуального жилищного строительства	1555	-	Местоположение границ земельного участка установлено. Границы земельного участка не изменяются.
:153	59:18:0010203:153	Общая долевая собственность	Российская Федерация, Пермский край, г.о. Добрянский, г. Добрянка, ул. Куйбышева, з/у 92	Для индивидуального жилищного строительства	1593	-	Местоположение границ земельного участка установлено. Границы земельного участка не изменяются.
:156	59:18:0010203:156	Собственность	Пермский край, г. Добрянка, ул. Куйбышева, дом 86	Для индивидуального жилищного строительства	1680	1902	Местоположение границ земельного участка не установлено, требуется уточнение.
:157	59:18:0010203:157	Собственность	Российская Федерация, Пермский край, г.о. Добрянский, г. Добрянка, ул. Гагарина, з/у 16	Для индивидуального жилищного строительства	1384,7	1414	Местоположение границ земельного участка установлено, требуется исправление реестровой ошибки.
:158	59:18:0010203:158	Аренда	Пермский край, г. Добрянка, ул. Титова, дом 15	Индивидуальные жилые дома на земельных участках-1-3 этажа (расширение)	146,54	156	Местоположение границ земельного участка не установлено, требуется уточнение.
:159	59:18:0010203:159	Собственность	Российская Федерация, Пермский край, г.о. Добрянский, г. Добрянка, ул. Гагарина, з/у 14	Для индивидуального жилищного строительства	725,8	787	Местоположение границ земельного участка не установлено, требуется уточнение.

20



Номер земельного участка в соответствии с чертежом межевания	Кадастровый номер	Правовое положение	Адрес (описание местоположения)	Вид разрешенного использования	Площадь ЕГРН, кв.м	Площадь по проекту, кв.м	Примечание
:16	59:18:0010203:16	Общая долевая собственность	Российская Федерация, Пермский край, г.о. Добрянский, г. Добрянка, ул. Красная, з/у 17	Для размещения существующего жилого дома	649,2	-	Местоположение границ земельного участка установлено. Границы земельного участка не изменяются.
:160	59:18:0010203:160	Собственность	Российская Федерация, Пермский край, г.о. Добрянский, г. Добрянка, ул. Титова, з/у 13	Для индивидуального жилищного строительства	799	807	Местоположение границ земельного участка установлено, требуется исправление реестровой ошибки.
:162	59:18:0010203:162	Общая совместная собственность	Российская Федерация, Пермский край, г.о. Добрянский, г. Добрянка, ул. Титова, з/у 11	Для индивидуального жилищного строительства	709	-	Местоположение границ земельного участка установлено. Границы земельного участка не изменяются.
:163	59:18:0010203:163	Собственность	Российская Федерация, Пермский край, г.о. Добрянский, г. Добрянка, ул. Гагарина, з/у 10	Для индивидуального жилищного строительства	626	629	Местоположение границ земельного участка установлено, требуется исправление реестровой ошибки.
:164	59:18:0010203:164	Собственность	Российская Федерация, Пермский край, г.о. Добрянский, г. Добрянка, ул. Титова, з/у 9	Для индивидуального жилищного строительства	666	660	Местоположение границ земельного участка установлено, требуется исправление реестровой ошибки.
:165	59:18:0010203:165	Общая долевая собственность	Российская Федерация, Пермский край, г.о. Добрянский, г. Добрянка, ул. Гагарина, з/у 8	Для индивидуального жилищного строительства	621	631	Местоположение границ земельного участка установлено, требуется исправление реестровой ошибки.
:167	59:18:0010203:167	Собственность	Российская Федерация, Пермский край, г.о. Добрянский, г. Добрянка, ул. Гагарина, з/у 6	Для размещения жилого дома и приусадебного участка	594,2	633	Местоположение границ земельного участка не установлено, требуется уточнение.

21

Номер земельного участка в соответствии с чертежом межевания	Кадастровый номер	Правовое положение	Адрес (описание местоположения)	Вид разрешенного использования	Площадь ЕГРН, кв.м	Площадь по проекту, кв.м	Примечание
:168	59:18:0010203:168	Собственность	Российская Федерация, Пермский край, г.о. Добрянский, г. Добрянка, ул. Титова, з/у 5	Для индивидуального жилищного строительства	616	629	Местоположение границ земельного участка установлено, требуется исправление реестровой ошибки.
:169	59:18:0010203:169	Общая долевая собственность	Российская Федерация, Пермский край, г.о. Добрянский, г. Добрянка, ул. Гагарина, з/у 4	Для индивидуального жилищного строительства	600	633	Местоположение границ земельного участка не установлено, требуется уточнение.
:170	59:18:0010203:170	Собственность	Российская Федерация, Пермский край, г.о. Добрянский, г. Добрянка, ул. Титова, з/у 3	Малозэтажная жилая застройка (индивидуальные жилищное строительство)	636	-	Местоположение границ земельного участка установлено. Границы земельного участка не изменяются.
:171	59:18:0010203:171	Собственность	Российская Федерация, Пермский край, г.о. Добрянский, г. Добрянка, ул. Гагарина, з/у 2	Для индивидуального жилищного строительства	626	-	Местоположение границ земельного участка установлено. Границы земельного участка не изменяются.
:172	59:18:0010203:172	Собственность	Российская Федерация, Пермский край, г.о. Добрянский, г. Добрянка, ул. Титова, з/у 1	Для индивидуального жилищного строительства	651	-	Местоположение границ земельного участка установлено. Границы земельного участка не изменяются.
:174	59:18:0010203:174	-	Пермский край, г. Добрянка, ул. Декабристов, дом 15	Для индивидуального жилищного строительства	1350	1350	Местоположение границ земельного участка не установлено, требуется уточнение.
:176	59:18:0010203:176	Общая долевая собственность	Российская Федерация, Пермский край, г.о. Добрянский, г. Добрянка, ул. Титова, з/у 14	Для индивидуального жилищного строительства	553	635	Местоположение границ земельного участка не установлено, требуется уточнение.

22



Номер земельного участка в соответствии с чертежом межевания	Кадастровый номер	Правовое положение	Адрес (описание местоположения)	Вид разрешенного использования	Площадь ЕГРН, кв.м	Площадь по проекту, кв.м	Примечание
:177	59:18:0010203:177	Общая совместная собственность	Российская Федерация, Пермский край, г.о. Добрянский, г. Добрянка, ул. Титова, з/у 12	Для индивидуального жилищного строительства	626	630	Местоположение границ земельного участка установлено, требуется исправление реестровой ошибки.
:178	59:18:0010203:178	Собственность	Российская Федерация, Пермский край, г.о. Добрянский, г. Добрянка, ул. Титова, з/у 10	Для индивидуального жилищного строительства	600	608	Местоположение границ земельного участка установлено, требуется исправление реестровой ошибки.
:179	59:18:0010203:179	Собственность	Российская Федерация, Пермский край, г.о. Добрянский, г. Добрянка, ул. Титова, з/у 8	Для индивидуального жилищного строительства	633	643	Местоположение границ земельного участка не установлено, требуется уточнение.
:180	59:18:0010203:180	Собственность	Российская Федерация, Пермский край, г.о. Добрянский, г. Добрянка, ул. Титова, з/у 6	для индивидуального жилищного строительства	590,2	601	Местоположение границ земельного участка не установлено, требуется уточнение.
:181	59:18:0010203:181	-	Российская Федерация, Пермский край, г.о. Добрянский, г. Добрянка, ул. Титова, з/у 2	Для индивидуального жилищного строительства	777	764	Местоположение границ земельного участка не установлено, требуется уточнение.
:183	59:18:0010203:183	Собственность	Российская Федерация, Пермский край, г.о. Добрянский, г. Добрянка, ул. Декабристов, з/у 3	Для индивидуального жилищного строительства	598,8	635	Местоположение границ земельного участка установлено, требуется исправление реестровой ошибки.
:184	59:18:0010203:184	Общая долевая собственность	Российская Федерация, Пермский край, г.о. Добрянский, г. Добрянка, ул. Декабристов, з/у 5	Для индивидуального жилищного строительства	600	638	Местоположение границ земельного участка не установлено, требуется уточнение.

23

Номер земельного участка в соответствии с чертежом межевания	Кадастровый номер	Правовое положение	Адрес (описание местоположения)	Вид разрешенного использования	Площадь ЕГРН, кв.м	Площадь по проекту, кв.м	Примечание
:185	59:18:0010203:185	Общая совместная собственность	Российская Федерация, Пермский край, г.о. Добрянский, г. Добрянка, ул. Декабристов, з/у 7	Для размещения существующего жилого дома и приусадебного участка	600	617	Местоположение границ земельного участка установлено, требуется исправление реестровой ошибки.
:186	59:18:0010203:186	Собственность	Российская Федерация, Пермский край, г.о. Добрянский, г. Добрянка, ул. Декабристов, з/у 9	Для индивидуального жилищного строительства	604	604	Местоположение границ земельного участка установлено, требуется исправление реестровой ошибки.
:187	59:18:0010203:187	Общая долевая собственность	Российская Федерация, Пермский край, г.о. Добрянский, г. Добрянка, ул. Декабристов, з/у 13	Для индивидуального жилищного строительства	602,1	607	Местоположение границ земельного участка установлено, требуется исправление реестровой ошибки.
:188	59:18:0010203:188	Собственность	Российская Федерация, Пермский край, г.о. Добрянский, г. Добрянка, ул. Декабристов, з/у 11	Для индивидуального жилищного строительства	654	679	Местоположение границ земельного участка установлено, требуется исправление реестровой ошибки.
:19	59:18:0010203:19	Общая долевая собственность	Российская Федерация, Пермский край, г.о. Добрянский, г. Добрянка, ул. Окулова, з/у 18	Для индивидуального жилищного строительства	693	-	Местоположение границ земельного участка установлено. Границы земельного участка не изменяются.
:190	59:18:0010203:190	Собственность	Российская Федерация, Пермский край, г.о. Добрянский, г. Добрянка, ул. Декабристов, з/у 10	Под строительство индивидуального жилого дома	733	730	Местоположение границ земельного участка установлено, требуется исправление реестровой ошибки.
:191	59:18:0010203:191	Собственность	Российская Федерация, Пермский край, г.о. Добрянский, г. Добрянка, ул. Декабристов, з/у 8	Для индивидуального жилищного строительства	639	687	Местоположение границ земельного участка установлено, требуется исправление реестровой ошибки.

24



Номер земельного участка в соответствии с чертежом межевания	Кадастровый номер	Правовое положение	Адрес (описание местоположения)	Вид разрешенного использования	Площадь ЕГРН, кв.м	Площадь по проекту, кв.м	Примечание
:192	59:18:0010203:192	Собственность	Российская Федерация, Пермский край, г.о. Добрянский, г. Добрянка, ул. Декабристов, з/у 6	Под строительство индивидуального жилого дома	660	666	Местоположение границ земельного участка установлено, требуется исправление реестровой ошибки.
:193	59:18:0010203:193	Собственность	Российская Федерация, Пермский край, г.о. Добрянский, г. Добрянка, ул. Декабристов, з/у 4	Для индивидуального жилищного строительства	643,6	624	Местоположение границ земельного участка не установлено, требуется уточнение.
:194	59:18:0010203:194	Собственность	Российская Федерация, Пермский край, г.о. Добрянский, г. Добрянка, ул. Декабристов, з/у 2	Для индивидуального жилищного строительства	937	1093	Местоположение границ земельного участка не установлено, требуется уточнение.
:195	59:18:0010203:195	Собственность	Российская Федерация, Пермский край, г.о. Добрянский, г. Добрянка, ул. Поповича, з/у 1	для размещения существующего жилого дома	816,29	839	Местоположение границ земельного участка установлено, требуется исправление реестровой ошибки.
:197	59:18:0010203:197	Собственность	Российская Федерация, Пермский край, г.о. Добрянский, г. Добрянка, ул. Поповича, з/у 5	Для индивидуального жилищного строительства	571,9	604	Местоположение границ земельного участка не установлено, требуется уточнение.
:2	59:18:0010203:2	Собственность	Российская Федерация, Пермский край, г.о. Добрянский, г. Добрянка, ул. Красина, з/у 14	Для размещения существующего индивидуального жилого дома	785	785	Местоположение границ земельного участка установлено, требуется исправление реестровой ошибки.
:20	59:18:0010203:20	Собственность	Российская Федерация, Пермский край, г.о. Добрянский, г. Добрянка, ул. Окулова, з/у 16	Для индивидуального жилищного строительства	659	-	Местоположение границ земельного участка установлено. Границы земельного участка не изменяются.

25

Номер земельного участка в соответствии с чертежом межевания	Кадастровый номер	Правовое положение	Адрес (описание местоположения)	Вид разрешенного использования	Площадь ЕГРН, кв.м	Площадь по проекту, кв.м	Примечание
:201	59:18:0010203:201	Общая долевая собственность	Российская Федерация, Пермский край, г.о. Добрянский, г. Добрянка, ул. Поповича, з/у 11	Для размещения существующего жилого дома	839,3	849	Местоположение границ земельного участка установлено, требуется исправление реестровой ошибки.
:202	59:18:0010203:202	Собственность	Российская Федерация, Пермский край, г.о. Добрянский, г. Добрянка, ул. Поповича, з/у 12	Для индивидуального жилищного строительства	635,55	679	Местоположение границ земельного участка не установлено, требуется уточнение.
:204	59:18:0010203:204	Собственность	Российская Федерация, Пермский край, г.о. Добрянский, г. Добрянка, ул. Поповича, з/у 10	Для индивидуального жилищного строительства	733	749	Местоположение границ земельного участка установлено, требуется исправление реестровой ошибки.
:205	59:18:0010203:205	Общая долевая собственность	Российская Федерация, Пермский край, г.о. Добрянский, г. Добрянка, ул. Николаева, з/у 9	Для размещения индивидуального жилого дома и приусадебного участка	956	976	Местоположение границ земельного участка установлено, требуется исправление реестровой ошибки.
:206	59:18:0010203:206	Собственность	Российская Федерация, Пермский край, г.о. Добрянский, г. Добрянка, ул. Поповича, з/у 8	Для индивидуального жилищного строительства	632	640	Местоположение границ земельного участка установлено, требуется исправление реестровой ошибки.
:207	59:18:0010203:207	Собственность	Российская Федерация, Пермский край, г.о. Добрянский, г. Добрянка, ул. Поповича, з/у 6	не установлено	653,7	664	Местоположение границ земельного участка установлено, требуется исправление реестровой ошибки.
:208	59:18:0010203:208	Общая долевая собственность	Российская Федерация, Пермский край, г.о. Добрянский, г. Добрянка, ул. Поповича, з/у 4	Под жилую застройку	641,7	696	Местоположение границ земельного участка установлено, требуется исправление реестровой ошибки.

26



Номер земельного участка в соответствии с чертежом межевания	Кадастровый номер	Правовое положение	Адрес (описание местоположения)	Вид разрешенного использования	Площадь ЕГРН, кв.м	Площадь по проекту, кв.м	Примечание
:209	59:18:0010203:209	Общая долевая собственность	Российская Федерация, Пермский край, г.о. Добрянский, г. Добрянка, ул. Поповича, з/у 2	Для индивидуального жилищного строительства	765	786	Местоположение границ земельного участка установлено, требуется исправление реестровой ошибки.
:21	59:18:0010203:21	Общая долевая собственность	Российская Федерация, Пермский край, г.о. Добрянский, г. Добрянка, ул. Окулова, з/у 14	Для размещения существующего жилого дома и приусадебного участка	610,2	636	Местоположение границ земельного участка установлено, требуется исправление реестровой ошибки.
:210	59:18:0010203:210	Аренда	Российская Федерация, Пермский край, г.о. Добрянский, г. Добрянка, ул. Николаева, з/у 1	Для индивидуального жилищного строительства	678	677	Местоположение границ земельного участка установлено. Границы земельного участка не изменяются. Требуется исправление реестровой ошибки в площади земельного участка.
:211	59:18:0010203:211	-	край Пермский, г. Добрянка, ул. Николаева, дом 3	Для индивидуального жилищного строительства	544,6	542	Местоположение границ земельного участка не установлено, требуется уточнение.
:212	59:18:0010203:212	Собственность	Российская Федерация, Пермский край, г.о. Добрянский, г. Добрянка, ул. Николаева, з/у 5	Для индивидуального жилищного строительства	867	873	Местоположение границ земельного участка установлено, требуется исправление реестровой ошибки.
:213	59:18:0010203:213	Собственность	Пермский край, г. Добрянка, ул. Поповича, дом 12а	Для индивидуального жилищного строительства	1309	1309	Местоположение границ земельного участка установлено, требуется исправление реестровой ошибки.
:214	59:18:0010203:214	Собственность	Российская Федерация, Пермский край, г.о. Добрянский, г. Добрянка, ул. Николаева, з/у 10	для индивидуальной жилой застройки	975	998	Местоположение границ земельного участка установлено, требуется исправление реестровой ошибки.

27

Номер земельного участка в соответствии с чертежом межевания	Кадастровый номер	Правовое положение	Адрес (описание местоположения)	Вид разрешенного использования	Площадь ЕГРН, кв.м	Площадь по проекту, кв.м	Примечание
:215	59:18:0010203:215	Общая долевая собственность	Российская Федерация, Пермский край, г.о. Добрянский, г. Добрянка, ул. Николаева, з/у 8	для размещения индивидуального жилого дома и приусадебного участка	543,2	544	Местоположение границ земельного участка установлено, требуется исправление реестровой ошибки.
:216	59:18:0010203:216	Собственность	Российская Федерация, Пермский край, г.о. Добрянский, г. Добрянка, ул. Николаева, з/у 6	Для индивидуального жилищного строительства	600	619	Местоположение границ земельного участка установлено, требуется исправление реестровой ошибки.
:217	59:18:0010203:217	Собственность	Российская Федерация, Пермский край, г.о. Добрянский, г. Добрянка, ул. Николаева, з/у 4	Для индивидуального жилищного строительства	632	654	Местоположение границ земельного участка установлено, требуется исправление реестровой ошибки.
:218	59:18:0010203:218	Общая долевая собственность	Российская Федерация, Пермский край, г.о. Добрянский, г. Добрянка, ул. Николаева, з/у 2	для размещения существующего жилого дома приусадебного участка	698,65	711	Местоположение границ земельного участка установлено, требуется исправление реестровой ошибки.
:219	59:18:0010203:219	Собственность	Российская Федерация, Пермский край, г.о. Добрянский, г. Добрянка, ул. Космонавтов, з/у 3	Для индивидуального жилищного строительства	850	950	Местоположение границ земельного участка не установлено, требуется уточнение.
:22	59:18:0010203:22	Общая долевая собственность	Российская Федерация, Пермский край, г.о. Добрянский, г. Добрянка, ул. Окулова, з/у 12	для индивидуального жилищного строительства	626,4	619	Местоположение границ земельного участка не установлено, требуется уточнение.
:220	59:18:0010203:220	Собственность	Российская Федерация, Пермский край, г.о. Добрянский, г. Добрянка, ул. Космонавтов, з/у 5	Для индивидуального жилищного строительства	796	810	Местоположение границ земельного участка установлено, требуется исправление реестровой ошибки.

28



Номер земельного участка в соответствии с чертежом межевания	Кадастровый номер	Правовое положение	Адрес (описание местоположения)	Вид разрешенного использования	Площадь ЕГРН, кв.м	Площадь по проекту, кв.м	Примечание
:221	59:18:0010203:221	Общая совместная собственность	Российская Федерация, Пермский край, г.о. Добрянский, г. Добрянка, ул. Космонавтов, з/у 7	Для индивидуального жилищного строительства	977	994	Местоположение границ земельного участка установлено, требуется исправление реестровой ошибки.
:222	59:18:0010203:222	Собственность	Российская Федерация, Пермский край, г.о. Добрянский, г. Добрянка, ул. Космонавтов, з/у 6	Для размещения индивидуального жилого дома	1121,53	1147	Местоположение границ земельного участка не установлено, требуется уточнение.
:225	59:18:0010203:225	Общая долевая собственность	Российская Федерация, Пермский край, г.о. Добрянский, г. Добрянка, ул. Гагарина, з/у 20	Для индивидуального жилищного строительства	1536	1552	Местоположение границ земельного участка установлено, требуется исправление реестровой ошибки.
:227	59:18:0010203:227	-	Российская Федерация, Пермский край, г.о. Добрянский, г. Добрянка, ул. Куйбышева, з/у 126	Под жилую застройку	867,6	896	Местоположение границ земельного участка установлено, требуется исправление реестровой ошибки.
:228	59:18:0010203:228	Общая долевая собственность	Российская Федерация, Пермский край, г.о. Добрянский, г. Добрянка, ул. Гагарина, з/у 18	Для индивидуального жилищного строительства	1291	1287	Местоположение границ земельного участка не установлено, требуется уточнение.
:23	59:18:0010203:23	Общая долевая собственность	Российская Федерация, Пермский край, г.о. Добрянский, г. Добрянка, ул. Окулова, з/у 10	Под строительство индивидуального жилого дома	600,9	638	Местоположение границ земельного участка не установлено, требуется уточнение.
:230	59:18:0010203:230	Собственность	Российская Федерация, Пермский край, г.о. Добрянский, г. Добрянка, ул. Титова, з/у 4	Для индивидуального жилищного строительства	600	675	Местоположение границ земельного участка не установлено, требуется уточнение.

29

Номер земельного участка в соответствии с чертежом межевания	Кадастровый номер	Правовое положение	Адрес (описание местоположения)	Вид разрешенного использования	Площадь ЕГРН, кв.м	Площадь по проекту, кв.м	Примечание
:232	59:18:0010203:232	Собственность	Российская Федерация, Пермский край, г.о. Добрянский, г. Добрянка, ул. Декабристов, з/у 14	индивидуальное жилищное строительство	1174	1267	Местоположение границ земельного участка не установлено, требуется уточнение.
:234	59:18:0010203:234	Собственность	Российская Федерация, Пермский край, г.о. Добрянский, г. Добрянка, ул. Загородная, з/у 17	Для индивидуального жилищного строительства	1200	1228	Местоположение границ земельного участка не установлено, требуется уточнение.
:235	59:18:0010203:235	Собственность	Российская Федерация, Пермский край, г.о. Добрянский, г. Добрянка, ул. Глянки, з/у 1	Для индивидуального жилищного строительства	1002	1358	Местоположение границ земельного участка не установлено, требуется уточнение.
:237	59:18:0010203:237	Собственность	Российская Федерация, Пермский край, г.о. Добрянский, г. Добрянка, ул. Поповича, з/у 13	Для строительства индивидуального дома	1668	-	Местоположение границ земельного участка установлено. Границы земельного участка не изменяются.
:238	59:18:0010203:238	Собственность	Российская Федерация, Пермский край, г.о. Добрянский, г. Добрянка, ул. Глянки, з/у 28	Для индивидуального жилищного строительства	624	-	Местоположение границ земельного участка установлено. Границы земельного участка не изменяются.
:239	59:18:0010203:239	Собственность	Пермский край, г. Добрянка, ул. Поповича, дом 13	для индивидуального жилищного строительства (для расширения существующего земельного участка с кадастровым номером 59:18:0010203:237)	379	-	Местоположение границ земельного участка установлено. Границы земельного участка не изменяются. Фактически расположен в кадастровом квартале 59:18:0010211.

30



Номер земельного участка в соответствии с чертежом межевания	Кадастровый номер	Правовое положение	Адрес (описание местоположения)	Вид разрешенного использования	Площадь ЕГРН, кв.м	Площадь по проекту, кв.м	Примечание
:2398	59:18:0010203:2398	Собственность	Российская Федерация, Пермский край, г.о. Добрянский, г. Добрянка, ул. Куйбышева, з/у 111	под строительство индивидуального жилого дома	771	-	Местоположение границ земельного участка установлено. Границы земельного участка не изменяются.
:24	59:18:0010203:24	Собственность	Российская Федерация, Пермский край, г.о. Добрянский, г. Добрянка, ул. Окулова, з/у 8	Для индивидуального жилищного строительства	583	612	Местоположение границ земельного участка установлено, требуется исправление реестровой ошибки.
:2405	59:18:0010203:2405	Собственность	Пермский край, г. Добрянка, мкр район "Крутая гора"	под объектами образования (строительство детского дошкольного учреждения)	880	-	Местоположение границ земельного участка установлено. Границы земельного участка не изменяются.
:2413	59:18:0010203:2413	Собственность	Пермский край, г. Добрянка, ул. Крутогорская	под объектами образования (строительство детского дошкольного учреждения)	1869	1870	Местоположение границ земельного участка установлено, требуется исправление реестровой ошибки.
:2414	59:18:0010203:2414	Постоянное (бессрочное) пользование	Российская Федерация, Пермский край, г.о. Добрянский, г. Добрянка, ул. Глинка, з/у 29	для размещения детского сада	1776	-	Местоположение границ земельного участка установлено. Границы земельного участка не изменяются.
:2415	59:18:0010203:2415	Аренда	Пермский край, Добрянский район, г. Добрянка, в районе жилого дома №9 по ул. Леваневского	для размещения хозяйственных построек	100	99	Местоположение границ земельного участка установлено. Границы земельного участка не изменяются. Требуется исправление реестровой ошибки в площади земельного участка.

31

Номер земельного участка в соответствии с чертежом межевания	Кадастровый номер	Правовое положение	Адрес (описание местоположения)	Вид разрешенного использования	Площадь ЕГРН, кв.м	Площадь по проекту, кв.м	Примечание
:2416	59:18:0010203:2416	Собственность	Российская Федерация, Пермский край, г.о. Добрянский, г. Добрянка, ул. Поповича, з/у 7	под домами индивидуальной жилой застройки (для размещения существующего жилого дома)	621	637	Местоположение границ земельного участка установлено, требуется исправление реестровой ошибки.
:2418	59:18:0010203:2418	Собственность	Российская Федерация, Пермский край, г.о. Добрянский, г. Добрянка, ул. Куйбышева, з/у 91А	Для индивидуального жилищного строительства	1158	1158	Местоположение границ земельного участка установлено. Границы земельного участка не изменяются.
:2419	59:18:0010203:2419	Собственность	Пермский край, Добрянский район, Добрянское городское поселение, г. Добрянка, ул. Титова, д.18	для индивидуального жилищного строительства (для расширения основного земельного участка с кадастровым номером 59:18:0010211:6)	250	250	Местоположение границ земельного участка установлено, требуется исправление реестровой ошибки.
:2459	59:18:0010203:2459	Аренда	Пермский край, Добрянский район, Добрянское городское поселение, г. Добрянка, ул. Крутогорская	Для ведения личного подсобного хозяйства	700	715	Местоположение границ земельного участка установлено, требуется исправление реестровой ошибки.
:2463	59:18:0010203:2463	Аренда	Пермский край, г. Добрянка, ул. Глинка	Огородничество (расширение земельного участка)	101	-	Местоположение границ земельного участка установлено. Границы земельного участка не изменяются.
:2464	59:18:0010203:2464	Собственность	Пермский край, Добрянский район, Добрянское городское поселение, г. Добрянка, ул. Куйбышева	Малозатяжная жилая застройка (индивидуальное жилищное строительство)	1000	1074	Местоположение границ земельного участка установлено, требуется исправление реестровой ошибки.

32



Номер земельного участка в соответствии с чертежом межевания	Кадастровый номер	Правовое положение	Адрес (описание местоположения)	Вид разрешенного использования	Площадь ЕГРН, кв.м	Площадь по проекту, кв.м	Примечание
:2465	59:18:0010203:2465	Собственность	Пермский край, Добрянский район, г.Добрянка, микрорайон "Крутая Гора"	Под объектами образования (строительство детского дошкольного учреждения (расширение земельного участка))	1550	-	Местоположение границ земельного участка установлено. Границы земельного участка не изменяются.
:2466	59:18:0010203:2466	-	Российская Федерация, Пермский край, г.о. Добрянский, г.Добрянка, ул Крутогорская, з/у 4	Под жилую застройку	1528	1532	Местоположение границ земельного участка установлено. Границы земельного участка не изменяются. Требуется исправление реестровой ошибки в площади земельного участка.
:2467	59:18:0010203:2467	-	Российская Федерация, Пермский край, г.о. Добрянский, г.Добрянка, ул Крутогорская, з/у 5	Под жилую застройку	1565	1567	Местоположение границ земельного участка установлено. Границы земельного участка не изменяются. Требуется исправление реестровой ошибки в площади земельного участка.
:2468	59:18:0010203:2468	Собственность	Российская Федерация, Пермский край, г.о. Добрянский, г.Добрянка, ул Крутогорская, з/у 1	под жилую застройку	1167	1169	Местоположение границ земельного участка установлено. Границы земельного участка не изменяются. Требуется исправление реестровой ошибки в площади земельного участка.
:2469	59:18:0010203:2469	-	Российская Федерация, Пермский край, г.о. Добрянский, г.Добрянка, ул Крутогорская, з/у 3	под жилую застройку	2500	2501	Местоположение границ земельного участка установлено. Границы земельного участка не изменяются. Требуется исправление реестровой ошибки в площади земельного участка.

33

Номер земельного участка в соответствии с чертежом межевания	Кадастровый номер	Правовое положение	Адрес (описание местоположения)	Вид разрешенного использования	Площадь ЕГРН, кв.м	Площадь по проекту, кв.м	Примечание
:2470	59:18:0010203:2470	-	Российская Федерация, Пермский край, г.о. Добрянский, г.Добрянка, ул Крутогорская, з/у 2	под жилую застройку	1475	1477	Местоположение границ земельного участка установлено. Границы земельного участка не изменяются. Требуется исправление реестровой ошибки в площади земельного участка.
:2471	59:18:0010203:2471	Общая долевая собственность	Российская Федерация, Пермский край, г.о. Добрянский, г.Добрянка, ул Крутогорская, з/у 6	под жилую застройку	1318	1321	Местоположение границ земельного участка установлено. Границы земельного участка не изменяются. Требуется исправление реестровой ошибки в площади земельного участка.
:2472	59:18:0010203:2472	Общая долевая собственность	Пермский край, г. Добрянка, ул. Куйбышева	для индивидуального жилищного строительства	757	757	Местоположение границ земельного участка установлено. Границы земельного участка не изменяются.
:2473	59:18:0010203:2473	Собственность	Российская Федерация, Пермский край, г.о. Добрянский, г.Добрянка, ул. Куйбышева, влд. 93А	для индивидуального жилищного строительства	400	400	Местоположение границ земельного участка установлено. Границы земельного участка не изменяются.
:2474	59:18:0010203:2474	Собственность	Пермский край, г.Добрянка, ул. Глинки	Для строительства и эксплуатации инженерных сетей и сооружений (под объектами водопроводной сети, протяженность 339 м, нив № 15193, лпт. Св)	40	-	Местоположение границ земельного участка установлено. Границы земельного участка не изменяются.
:2475	59:18:0010203:2475	Общая долевая собственность	Российская Федерация, Пермский край, г.о. Добрянский, г.Добрянка, ул Глинки, з/у 26	Индивидуальное жилищное строительство	661	-	Местоположение границ земельного участка установлено. Границы земельного участка не изменяются.

34



Номер земельного участка в соответствии с чертежом межевания	Кадастровый номер	Правовое положение	Адрес (описание местоположения)	Вид разрешенного использования	Площадь ЕГРН, кв.м	Площадь по проекту, кв.м	Примечание
:2480	59:18:0010203:2480	Собственность	Пермский край, г. Добрянка, ул. Титова, в районе дома 16	индивидуальное жилищное строительство (расширение земельного участка)	421	421	Местоположение границ земельного участка установлено, требуется исправление реестровой ошибки.
:2481	59:18:0010203:2481	Собственность	Пермский край, Добрянский р-н, г. Добрянка, ул. Загородная, д. № 15 «а»	Индивидуальные жилые дома на земельных участках – 1-3 этажа	640	641	Местоположение границ земельного участка установлено. Границы земельного участка не изменяются. Требуется исправление реестровой ошибки в площади земельного участка.
:2482	59:18:0010203:2482	Аренда	Пермский край, г. Добрянка, ул. Окулова	Индивидуальные жилые дома на земельных участках - 1-3 этажа	1049	-	Местоположение границ земельного участка установлено. Границы земельного участка не изменяются.
:2483	59:18:0010203:2483	Собственность	Российская Федерация, Пермский край, г.о. Добрянский, г. Добрянка, ул. Крутогорская, з/у 8А	индивидуальные жилые дома на земельных участках 1-3 этажа	737	788	Местоположение границ земельного участка установлено, требуется исправление реестровой ошибки.
:2486	59:18:0010203:2486	Общая совместная собственность	Российская Федерация, Пермский край, г.о. Добрянский, г. Добрянка, ул. Куйбышева, з/у 95	Малозэтажная жилая застройка (индивидуальное жилищное строительство)	1430	-	Местоположение границ земельного участка установлено. Границы земельного участка не изменяются.
:2488	59:18:0010203:2488	Собственность	Пермский край, Добрянский район, Добрянское городское поселение, г. Добрянка, ул. Гагарина	Малозэтажная жилая застройка (индивидуальное жилищное строительство)	641	641	Местоположение границ земельного участка установлено, требуется исправление реестровой ошибки.

35

Номер земельного участка в соответствии с чертежом межевания	Кадастровый номер	Правовое положение	Адрес (описание местоположения)	Вид разрешенного использования	Площадь ЕГРН, кв.м	Площадь по проекту, кв.м	Примечание
:2489	59:18:0010203:2489	Собственность	Российская Федерация, Пермский край, г.о. Добрянский, г. Добрянка, ул. Окулова, з/у 20	Малозэтажная жилая застройка (индивидуальное жилищное строительство)	1410	1412	Местоположение границ земельного участка установлено, требуется исправление реестровой ошибки.
:2490	59:18:0010203:2490	Собственность	Пермский край, г. Добрянка, ул. Декабристов	Общее пользование территории (размещение автомобильной дороги и пешеходных тротуаров по ул. Декабристов)	3289	3152	Местоположение границ земельного участка установлено, требуется исправление реестровой ошибки.
:2491	59:18:0010203:2491	Собственность	Пермский край, г. Добрянка, пер. Еловый	малозэтажная жилая застройка (индивидуальное жилищное строительство)	1928	1950	Местоположение границ земельного участка установлено, требуется исправление реестровой ошибки.
:2495	59:18:0010203:2495	Общая совместная собственность	Пермский край, Добрянский р-н, г. Добрянка, ул. Гагарина	малозэтажная жилая застройка (индивидуальное жилищное строительство)	635	-	Местоположение границ земельного участка установлено. Границы земельного участка не изменяются.
:25	59:18:0010203:25	Общая совместная собственность	Российская Федерация, Пермский край, г.о. Добрянский, г. Добрянка, ул. Окулова, з/у 6	Для индивидуального жилищного строительства	532	-	Местоположение границ земельного участка установлено. Границы земельного участка не изменяются.
:251	59:18:0010203:251	Собственность	Российская Федерация, Пермский край, г.о. Добрянский, г. Добрянка, ул. Крутогорская, з/у 7	под многоквартирным жилым домом (под двухэтажным многоквартирным жилым домом)	1130	-	Местоположение границ земельного участка установлено. Границы земельного участка не изменяются.

36



Номер земельного участка в соответствии с чертежом межевания	Кадастровый номер	Правовое положение	Адрес (описание местоположения)	Вид разрешенного использования	Площадь ЕГРН, кв.м	Площадь по проекту, кв.м	Примечание
:257	59:18:0010203:257	Собственность	край Пермский, г. Добрянка, ул. Крутогорская	Для размещения, обслуживания и эксплуатации здания магазина	177,4	-	Местоположение границ земельного участка установлено. Границы земельного участка не изменяются.
:258	59:18:0010203:258	-	Российская Федерация, Пермский край, г.о. Добрянский, г. Добрянка, ул. Красная, з/у 2	Под жилую застройку	1117	-	Местоположение границ земельного участка установлено. Границы земельного участка не изменяются.
:26	59:18:0010203:26	Собственность	Российская Федерация, Пермский край, г.о. Добрянский, г. Добрянка, ул. Окулова, з/у 4	для индивидуального жилищного строительства	629	630	Местоположение границ земельного участка установлено, требуется исправление реестровой ошибки.
:2617	59:18:0010203:2617	Собственность	Пермский край, г. Добрянка, ул. Куйбышева	малоэтажная жилая застройка (индивидуальное жилищное строительство)	1760	1845	Местоположение границ земельного участка установлено, требуется исправление реестровой ошибки.
:2619	59:18:0010203:2619	Собственность	Российская Федерация, Пермский край, г.о. Добрянский, г. Добрянка, ул. Куйбышева, з/у 132	Малоэтажная жилая застройка (индивидуальное жилищное строительство)	1346	-	Местоположение границ земельного участка установлено. Границы земельного участка не изменяются.
:2620	59:18:0010203:2620	Собственность	Российская Федерация, Пермский край, г.о. Добрянский, г. Добрянка, ул. Крутогорская, з/у 9Б	Малоэтажная жилая застройка (индивидуальное жилищное строительство)	535	-	Местоположение границ земельного участка установлено. Границы земельного участка не изменяются.
:2621	59:18:0010203:2621	Общая долевая собственность	Пермский край, г. Добрянка, ул. Куйбышева	малоэтажная жилая застройка (индивидуальное жилищное строительство)	1420	1556	Местоположение границ земельного участка установлено, требуется исправление реестровой ошибки.

37

Номер земельного участка в соответствии с чертежом межевания	Кадастровый номер	Правовое положение	Адрес (описание местоположения)	Вид разрешенного использования	Площадь ЕГРН, кв.м	Площадь по проекту, кв.м	Примечание
:2623	59:18:0010203:2623	Собственность	Российская Федерация, Пермский край, г.о. Добрянский, г. Добрянка, ул. Зайцева, з/у 2	Малоэтажная жилая застройка (индивидуальное жилищное строительство)	754	817	Местоположение границ земельного участка установлено, требуется исправление реестровой ошибки.
:2625	59:18:0010203:2625	Собственность	Российская Федерация, Пермский край, г.о. Добрянский, г. Добрянка, ул. Ревяна, з/у 4	Малоэтажная жилая застройка (индивидуальное жилищное строительство)	947	-	Местоположение границ земельного участка установлено. Границы земельного участка не изменяются.
:2626	59:18:0010203:2626	Собственность	Российская Федерация, Пермский край, г.о. Добрянский, г. Добрянка, ул. Декабристов, з/у 12	малоэтажная жилая застройка (индивидуальное жилищное строительство)	1044	1062	Местоположение границ земельного участка установлено, требуется исправление реестровой ошибки.
:2627	59:18:0010203:2627	Собственность	Пермский край, Добрянское городское поселение, г. Добрянка, ул. Гагарина	земельные участки (территории) общего пользования	4577	4850	Местоположение границ земельного участка установлено, требуется исправление реестровой ошибки.
:2628	59:18:0010203:2628	Собственность	Пермский край, Добрянское городское поселение, г. Добрянка, ул. Восточная	земельные участки (территории) общего пользования	4035	4030	Местоположение границ земельного участка установлено, требуется исправление реестровой ошибки.
:2629	59:18:0010203:2629	Собственность	Пермский край, г. Добрянка, ул. Красная	земельные участки (территории) общего пользования	3600	3599	Местоположение границ земельного участка установлено, требуется исправление реестровой ошибки.
:2632	59:18:0010203:2632	Общая долевая собственность	Российская Федерация, Пермский край, г.о. Добрянский, г. Добрянка, ул. Декабристов, з/у 1	для индивидуального жилищного строительства	832	840	Местоположение границ земельного участка установлено, требуется исправление реестровой ошибки.

38



Номер земельного участка в соответствии с чертежом межевания	Кадастровый номер	Правовое положение	Адрес (описание местоположения)	Вид разрешенного использования	Площадь ЕГРН, кв.м	Площадь по проекту, кв.м	Примечание
:2633	59:18:0010203:2633	Собственность	Российская Федерация, Пермский край, г. Добрянский, г. Добрянка, ул. Регина, з/у 12	Для индивидуального жилищного строительства	681	702	Местоположение границ земельного участка установлено, требуется исправление реестровой ошибки.
:2634	59:18:0010203:2634	Общая долевая собственность	Российская Федерация, Пермский край, г. Добрянский, г. Добрянка, ул. Красина, з/у 19	Для индивидуального жилищного строительства	831	882	Местоположение границ земельного участка установлено, требуется исправление реестровой ошибки.
:2635	59:18:0010203:2635	Собственность	Пермский край, г. о. Добрянский, г. Добрянка, ул. Красина	для индивидуального жилищного строительства	1227	1228	Местоположение границ земельного участка установлено, требуется исправление реестровой ошибки.
:2636	59:18:0010203:2636	Собственность	Российская Федерация, Пермский край, г. о. Добрянский, г. Добрянка, ул. Куйбышева, з/у 84	для индивидуального жилищного строительства	1651	-	Местоположение границ земельного участка установлено. Границы земельного участка не изменяются.
:2637	59:18:0010203:2637	Собственность	Российская Федерация, Пермский край, г. о. Добрянский, г. Добрянка, ул. Титова, з/у 7	для индивидуального жилищного строительства	629	657	Местоположение границ земельного участка установлено, требуется исправление реестровой ошибки.
:2638	59:18:0010203:2638	Собственность	Российская Федерация, Пермский край, г. о. Добрянский, г. Добрянка, ул. Окулова, з/у 7	Для индивидуального жилищного строительства	597	603	Местоположение границ земельного участка установлено, требуется исправление реестровой ошибки.
:2640	59:18:0010203:2640	Собственность	Пермский край, г. о. Добрянский, г. Добрянка, ул. Титова	Для индивидуального жилищного строительства	670	670	Местоположение границ земельного участка установлено, требуется исправление реестровой ошибки.
:2641	59:18:0010203:2641	Общая долевая собственность	Пермский край, г. о. Добрянский, г. Добрянка, ул. Куйбышева	Для индивидуального жилищного строительства	1709	-	Местоположение границ земельного участка установлено. Границы земельного участка не изменяются.

39

Номер земельного участка в соответствии с чертежом межевания	Кадастровый номер	Правовое положение	Адрес (описание местоположения)	Вид разрешенного использования	Площадь ЕГРН, кв.м	Площадь по проекту, кв.м	Примечание
:2642	59:18:0010203:2642	Собственность	Российская Федерация, Пермский край, г. о. Добрянский, г. Добрянка, ул. Регина, з/у 13	для индивидуального жилищного строительства	986	-	Местоположение границ земельного участка установлено. Границы земельного участка не изменяются.
:2649	59:18:0010203:2649	Собственность	Российская Федерация, Пермский край, г. о. Добрянский, г. Добрянка, ул. Регина, з/у 8	Для индивидуального жилищного строительства	712	-	Местоположение границ земельного участка установлено. Границы земельного участка не изменяются.
:2650	59:18:0010203:2650	Собственность	Российская Федерация, Пермский край, г. о. Добрянский, г. Добрянка, ул. Николаева, з/у 11	Для индивидуального жилищного строительства	709	728	Местоположение границ земельного участка установлено, требуется исправление реестровой ошибки.
:2651	59:18:0010203:2651	Общая совместная собственность	Пермский край, городской округ Добрянский, г. Добрянка, ул. Окулова	для индивидуального жилищного строительства	710	-	Местоположение границ земельного участка установлено. Границы земельного участка не изменяются.
:2653	59:18:0010203:2653	Собственность	Российская Федерация, Пермский край, Добрянский городской округ, г. Добрянка, ул. Заичева	для строительства жилого дома	1033	-	Местоположение границ земельного участка установлено. Границы земельного участка не изменяются.
:2654	59:18:0010203:2654	Аренда	Российская Федерация, Пермский край, г. о. Добрянский, г. Добрянка, ул. Крутогорская, з/у 10	для индивидуального жилищного строительства	1031	1013	Местоположение границ земельного участка установлено. Границы земельного участка не изменяются.
:2655	59:18:0010203:2655	Общая долевая собственность	Российская Федерация, Пермский край, г. о. Добрянский, г. Добрянка, ул. Красина, з/у 12	Для индивидуального жилищного строительства	805	806	Местоположение границ земельного участка установлено, требуется исправление реестровой ошибки.

40



Номер земельного участка в соответствии с чертежом межевания	Кадастровый номер	Правовое положение	Адрес (описание местоположения)	Вид разрешенного использования	Площадь ЕГРН, кв.м	Площадь по проекту, кв.м	Примечание
:2657	59:18:0010203:2657	Собственность	Пермский край, г.о. Добрянский, г. Добрянка, ул. Гагарина	для индивидуального жилищного строительства	582	-	Местоположение границ земельного участка установлено. Границы земельного участка не изменяются.
:2659	59:18:0010203:2659	Собственность	Пермский край, г. Добрянка, ул. Космонавтов, д. 4	Под строительство индивидуального жилого дома	600	1000	Местоположение границ земельного участка не установлено, требуется уточнение.
:2660	59:18:0010203:2660	Собственность	Пермский край, г. Добрянка, ул. Куйбышева	для индивидуального жилищного строительства	1728	1728	Местоположение границ земельного участка установлено, требуется исправление реестровой ошибки.
:2661	59:18:0010203:2661	Собственность	Пермский край, г. Добрянка, ул. Куйбышева	для индивидуального жилищного строительства	1205	1206	Местоположение границ земельного участка установлено. Границы земельного участка не изменяются. Требуется исправление реестровой ошибки в площади земельного участка.
:2662	59:18:0010203:2662	Собственность	Пермский край, г.о. Добрянский, г. Добрянка, ул. Красина, з/у 15	Для индивидуального жилищного строительства	697	-	Местоположение границ земельного участка установлено. Границы земельного участка не изменяются.
:2663	59:18:0010203:2663	Собственность	Пермский край, Добрянский городской округ, г. Добрянка, ул. Глины	Для индивидуального жилищного строительства	494	539	Местоположение границ земельного участка установлено, требуется исправление реестровой ошибки.
:2664	59:18:0010203:2664	-	Пермский край, г. Добрянка, ул. Куйбышева	Для индивидуального жилищного строительства	1430	1429	Местоположение границ земельного участка установлено. Границы земельного участка не изменяются. Требуется исправление реестровой ошибки в площади земельного участка.

41

Номер земельного участка в соответствии с чертежом межевания	Кадастровый номер	Правовое положение	Адрес (описание местоположения)	Вид разрешенного использования	Площадь ЕГРН, кв.м	Площадь по проекту, кв.м	Примечание
:2665	59:18:0010203:2665	Собственность	Российская Федерация, Пермский край, Добрянский городской округ, г. Добрянка, ул. Восточная	Малоэтажная жилая застройка (индивидуальное жилищное строительство)	734	-	Местоположение границ земельного участка установлено. Границы земельного участка не изменяются.
:2666	59:18:0010203:2666	Собственность	Российская Федерация, Пермский край, Добрянский городской округ, г. Добрянка, ул. Восточная	Малоэтажная жилая застройка (индивидуальное жилищное строительство)	918	-	Местоположение границ земельного участка установлено. Границы земельного участка не изменяются.
:2668	59:18:0010203:2668	-	Пермский край, г.о. Добрянский, г. Добрянка, пер. Еловый	Для индивидуального жилищного строительства	915	922	Местоположение границ земельного участка установлено, требуется исправление реестровой ошибки.
:27	59:18:0010203:27	Собственность	Российская Федерация, Пермский край, г.о. Добрянский, г. Добрянка, ул. Окулова, з/у 2	Для индивидуального жилищного строительства	618	-	Местоположение границ земельного участка установлено. Границы земельного участка не изменяются.
:273	59:18:0010203:273	Аренда	край Пермский, г. Добрянка, ул. Красина	Для ведения огородничества	790	-	Местоположение границ земельного участка установлено. Границы земельного участка не изменяются.
:274	59:18:0010203:274	-	край Пермский, г. Добрянка, ул. Куйбышева, дом 99	для обслуживания и эксплуатации жилого строения	49,9	50	Местоположение границ земельного участка не установлено, требуется уточнение.
:275	59:18:0010203:275	Общая долевая собственность	Российская Федерация, Пермский край, г.о. Добрянский, г. Добрянка, ул. Космонавтов, з/у 10	Для индивидуального жилищного строительства	1080	-	Местоположение границ земельного участка установлено. Границы земельного участка не изменяются.
:277	59:18:0010203:277	-	край Пермский, г. Добрянка, ул. Крутогорская, дом 4	Для ведения огородничества	453,4	443	Местоположение границ земельного участка не установлено, требуется уточнение.

42



Номер земельного участка в соответствии с чертежом межевания	Кадастровый номер	Правовое положение	Адрес (описание местоположения)	Вид разрешенного использования	Площадь ЕГРН, кв.м	Площадь по проекту, кв.м	Примечание
:279	59:18:0010203:279	Собственность	Российская Федерация, Пермский край, г.о. Добрянский, г. Добрянка, ул. Титова, з/у 15	Для индивидуального жилищного строительства	1071	-	Местоположение границ земельного участка установлено. Границы земельного участка не изменяются. Предлагается объединение с земельным участком №59:18:0010203:158. Образующий земельный участок №:ЗУ10 (Таблица 4).
:28	59:18:0010203:28	Общая долевая собственность	Российская Федерация, Пермский край, г.о. Добрянский, г. Добрянка, ул. Окулова, з/у 1	Для индивидуального жилищного строительства	600	625	Местоположение границ земельного участка не установлено, требуется уточнение.
:281	59:18:0010203:281	-	Российская Федерация, Пермский край, г.о. Добрянский, г. Добрянка, ул. Куйбышева, з/у 121А	Малозэтажная многоквартирная жилая застройка	1247,8	-	Местоположение границ земельного участка установлено. Границы земельного участка не изменяются.
:285	59:18:0010203:285	Аренда	край Пермский, г. Добрянка, ул. Глиняк	Для ведения огородничества	291,5	-	Местоположение границ земельного участка установлено. Границы земельного участка не изменяются.
:29	59:18:0010203:29	Собственность	Российская Федерация, Пермский край, г.о. Добрянский, г. Добрянка, ул. Окулова, з/у 3	Для индивидуального жилищного строительства	592	635	Местоположение границ земельного участка не установлено, требуется уточнение.
:3	59:18:0010203:3	Собственность	Российская Федерация, Пермский край, г.о. Добрянский, г. Добрянка, ул. Красина, з/у 12А	Для индивидуального жилищного строительства	631,5	778	Местоположение границ земельного участка не установлено, требуется уточнение.

43

Номер земельного участка в соответствии с чертежом межевания	Кадастровый номер	Правовое положение	Адрес (описание местоположения)	Вид разрешенного использования	Площадь ЕГРН, кв.м	Площадь по проекту, кв.м	Примечание
:30	59:18:0010203:30	Общая долевая собственность	Российская Федерация, Пермский край, г.о. Добрянский, г. Добрянка, ул. Окулова, з/у 5	Для индивидуального жилищного строительства	583	-	Местоположение границ земельного участка установлено. Границы земельного участка не изменяются.
:303	59:18:0010203:303	-	край Пермский, г. Добрянка, в районе жилого дома № 6, ул. Репина	Для ведения огородничества	83,8	-	Местоположение границ земельного участка установлено. Границы земельного участка не изменяются.
:31	59:18:0010203:31	Собственность	Пермский край, г. Добрянка, ул. Куйбышева, дом 125	Детские дошкольные учреждения	930	-	Местоположение границ земельного участка установлено. Границы земельного участка не изменяются.
:32	59:18:0010203:32	Общая совместная собственность	Российская Федерация, Пермский край, г.о. Добрянский, г. Добрянка, ул. Окулова, з/у 9	Для индивидуального жилищного строительства	617	-	Местоположение границ земельного участка установлено. Границы земельного участка не изменяются.
:33	59:18:0010203:33	Общая совместная собственность	Российская Федерация, Пермский край, г.о. Добрянский, г. Добрянка, ул. Окулова, з/у 11	Для индивидуального жилищного строительства	653	643	Местоположение границ земельного участка установлено, требуется исправление реестровой ошибки.
:34	59:18:0010203:34	Общая долевая собственность	Российская Федерация, Пермский край, г.о. Добрянский, г. Добрянка, ул. Окулова, з/у 13	Для индивидуального жилищного строительства	594	610	Местоположение границ земельного участка установлено, требуется исправление реестровой ошибки.
:346	59:18:0010203:346	Собственность	край Пермский, г. Добрянка, ул. Репина, дом 14	Для индивидуального жилищного строительства (для расширения земельного участка с кадастровым номером 59:18:0010203:86	57	59	Местоположение границ земельного участка установлено, требуется исправление реестровой ошибки.

44



Номер земельного участка в соответствии с чертежом межевания	Кадастровый номер	Правовое положение	Адрес (описание местоположения)	Вид разрешенного использования	Площадь ЕГРН, кв.м	Площадь по проекту, кв.м	Примечание
:347	59:18:0010203:347	-	-	-	38	41	Местоположение границ земельного участка установлено, требуется исправление реестровой ошибки.
:348	59:18:0010203:348	-	-	-	19	-	Местоположение границ земельного участка установлено. Границы земельного участка не изменяются.
:349	59:18:0010203:349	Общая долевая собственность	Российская Федерация, Пермский край, г.о. Добрянский, г. Добрянка, ул. Поповича, з/у 3	Для индивидуального жилищного строительства	601,3	626	Местоположение границ земельного участка установлено, требуется исправление реестровой ошибки.
:35	59:18:0010203:35	Собственность	Российская Федерация, Пермский край, г.о. Добрянский, г. Добрянка, ул. Окулова, з/у 15	для индивидуального жилищного строительства	616,8	631	Местоположение границ земельного участка установлено, требуется исправление реестровой ошибки.
:37	59:18:0010203:37	Собственность	Российская Федерация, Пермский край, г.о. Добрянский, г. Добрянка, ул. Окулова, з/у 19	Для индивидуального жилищного строительства	953	952	Местоположение границ земельного участка установлено. Границы земельного участка не изменяются. Требуется исправление реестровой ошибки в площади земельного участка.
:39	59:18:0010203:39	Собственность	Российская Федерация, Пермский край, г.о. Добрянский, г. Добрянка, ул. Восточная, з/у 18	Для индивидуального жилищного строительства	641	650	Местоположение границ земельного участка установлено, требуется исправление реестровой ошибки.
:4	59:18:0010203:4	Общая долевая собственность	Российская Федерация, Пермский край, г.о. Добрянский, г. Добрянка, ул. Красная, з/у 10	Для индивидуального жилищного строительства	725	-	Местоположение границ земельного участка установлено. Границы земельного участка не изменяются.

45

Номер земельного участка в соответствии с чертежом межевания	Кадастровый номер	Правовое положение	Адрес (описание местоположения)	Вид разрешенного использования	Площадь ЕГРН, кв.м	Площадь по проекту, кв.м	Примечание
:40	59:18:0010203:40	Собственность	Российская Федерация, Пермский край, г.о. Добрянский, г. Добрянка, ул. Восточная, з/у 16	Для индивидуального жилищного строительства	584	605	Местоположение границ земельного участка установлено, требуется исправление реестровой ошибки.
:41	59:18:0010203:41	Собственность	Российская Федерация, Пермский край, г.о. Добрянский, г. Добрянка, ул. Восточная, з/у 14	Для индивидуального жилищного строительства	597	612	Местоположение границ земельного участка не установлено, требуется уточнение.
:42	59:18:0010203:42	Собственность	Российская Федерация, Пермский край, г.о. Добрянский, г. Добрянка, ул. Восточная, з/у 12	Для размещения существующего индивидуального жилого дома и пристраяженного участка	614,4	-	Местоположение границ земельного участка установлено. Границы земельного участка не изменяются.
:43	59:18:0010203:43	Общая долевая собственность	Российская Федерация, Пермский край, г.о. Добрянский, г. Добрянка, ул. Восточная, з/у 10	Для строительства дома	600	622	Местоположение границ земельного участка не установлено, требуется уточнение.
:44	59:18:0010203:44	Собственность	Российская Федерация, Пермский край, г.о. Добрянский, г. Добрянка, ул. Восточная, з/у 8	Для индивидуального жилищного строительства	610	610	Местоположение границ земельного участка установлено, требуется исправление реестровой ошибки.
:45	59:18:0010203:45	Собственность	Российская Федерация, Пермский край, г.о. Добрянский, г. Добрянка, ул. Восточная, з/у 6	Индивидуальное жилищное строительство	577,88	600	Местоположение границ земельного участка установлено, требуется исправление реестровой ошибки.

46



Номер земельного участка в соответствии с чертежом межевания	Кадастровый номер	Правовое положение	Адрес (описание местоположения)	Вид разрешенного использования	Площадь ЕГРН, кв.м	Площадь по проекту, кв.м	Примечание
:46	59:18:0010203:46	Собственность	Российская Федерация, Пермский край, г.о. Добрянский, г. Добрянка, ул. Восточная, з/у 4	Для индивидуального жилищного строительства	609,5	622	Местоположение границ земельного участка установлено, требуется исправление реестровой ошибки.
:47	59:18:0010203:47	Собственность	Российская Федерация, Пермский край, г.о. Добрянский, г. Добрянка, ул. Восточная, з/у 2	под существующий жилой дом и приусадебный участок	607,73	629	Местоположение границ земельного участка установлено, требуется исправление реестровой ошибки.
:48	59:18:0010203:48	Собственность	Российская Федерация, Пермский край, г.о. Добрянский, г. Добрянка, ул. Восточная, з/у 1	Для размещения существующего жилого дома и приусадебного участка	618,52	-	Местоположение границ земельного участка установлено. Границы земельного участка не изменяются.
:49	59:18:0010203:49	Общая долевая собственность	Российская Федерация, Пермский край, г.о. Добрянский, г. Добрянка, ул. Восточная, з/у 3	Для размещения жилого дома и приусадебного участка	601,28	615	Местоположение границ земельного участка установлено, требуется исправление реестровой ошибки.
:5	59:18:0010203:5	Общая долевая собственность	Российская Федерация, Пермский край, г.о. Добрянский, г. Добрянка, ул. Красная, з/у 8	Для индивидуального жилищного строительства	780	-	Местоположение границ земельного участка установлено. Границы земельного участка не изменяются.
:50	59:18:0010203:50	Общая долевая собственность	Российская Федерация, Пермский край, г.о. Добрянский, г. Добрянка, ул. Восточная, з/у 5	Для размещения существующего жилого дома и приусадебного участка	614,8	622	Местоположение границ земельного участка не установлено, требуется уточнение.
:51	59:18:0010203:51	Общая совместная собственность	Российская Федерация, Пермский край, г.о. Добрянский, г. Добрянка, ул. Восточная, з/у 7	Под существующий жилой дом и приусадебный участок	622	-	Местоположение границ земельного участка установлено. Границы земельного участка не изменяются.

47

Номер земельного участка в соответствии с чертежом межевания	Кадастровый номер	Правовое положение	Адрес (описание местоположения)	Вид разрешенного использования	Площадь ЕГРН, кв.м	Площадь по проекту, кв.м	Примечание
:52	59:18:0010203:52	Собственность	Российская Федерация, Пермский край, г.о. Добрянский, г. Добрянка, ул. Восточная, з/у 9	Для индивидуального жилищного строительства	600	627	Местоположение границ земельного участка не установлено, требуется уточнение.
:53	59:18:0010203:53	Собственность	Российская Федерация, Пермский край, г.о. Добрянский, г. Добрянка, ул. Восточная, з/у 11	Для размещения существующего жилого дома и приусадебного участка	616,74	630	Местоположение границ земельного участка установлено, требуется исправление реестровой ошибки.
:54	59:18:0010203:54	Общая совместная собственность	Российская Федерация, Пермский край, г.о. Добрянский, г. Добрянка, ул. Восточная, з/у 13	Для индивидуального жилищного строительства	504	625	Местоположение границ земельного участка не установлено, требуется уточнение.
:55	59:18:0010203:55	Общая совместная собственность	Российская Федерация, Пермский край, г.о. Добрянский, г. Добрянка, ул. Восточная, з/у 15	Для индивидуального жилищного строительства	594,2	633	Местоположение границ земельного участка не установлено, требуется уточнение.
:559	59:18:0010203:559	Собственность	край Пермский, г. Добрянка, напротив жилого дома №20, ул. Загородная	Для размещения существующих хозяйственных строений, сооружений	165	-	Местоположение границ земельного участка установлено. Границы земельного участка не изменяются.
:56	59:18:0010203:56	Общая долевая собственность	Российская Федерация, Пермский край, г.о. Добрянский, г. Добрянка, ул. Восточная, з/у 17	Для индивидуального жилищного строительства	610	725	Местоположение границ земельного участка не установлено, требуется уточнение.

48



Номер земельного участка в соответствии с чертежом межевания	Кадастровый номер	Правовое положение	Адрес (описание местоположения)	Вид разрешенного использования	Площадь ЕГРН, кв.м	Площадь по проекту, кв.м	Примечание
:560	59:18:0010203:560	-	край Пермский, г. Добрянка	-	295,7	296	Местоположение границ земельного участка установлено. Границы земельного участка не изменяются. Входит в состав Единого землепользования №59:18:0000000:140. Фактически расположен в кадастровом квартале №59:18:0010211.
:564	59:18:0010203:564	Собственность	край Пермский, район Добрянский, г. Добрянка, мкр. Крутая Гора	Для размещения объектов наружной водопроводной сети микрорайона 'Крутая гора'	4	-	Местоположение границ земельного участка установлено. Границы земельного участка не изменяются.
:565	59:18:0010203:565	Собственность	край Пермский, район Добрянский, г. Добрянка, мкр. Крутая Гора	Для размещения объектов наружной водопроводной сети микрорайона 'Крутая гора'	4	-	Местоположение границ земельного участка установлено. Границы земельного участка не изменяются.
:566	59:18:0010203:566	Собственность	край Пермский, район Добрянский, г. Добрянка, мкр. Крутая Гора	Для размещения объектов наружной водопроводной сети микрорайона 'Крутая гора'	4	4	Местоположение границ земельного участка установлено, требуется исправление реестровой ошибки.
:567	59:18:0010203:567	Собственность	край Пермский, район Добрянский, г. Добрянка, мкр. Крутая Гора	Для размещения объектов наружной водопроводной сети микрорайона 'Крутая гора'	4	-	Местоположение границ земельного участка установлено. Границы земельного участка не изменяются.
:568	59:18:0010203:568	Собственность	край Пермский, район Добрянский, г. Добрянка, мкр. Крутая Гора	Для размещения объектов наружной водопроводной сети микрорайона 'Крутая гора'	4	-	Местоположение границ земельного участка установлено. Границы земельного участка не изменяются.

49

Номер земельного участка в соответствии с чертежом межевания	Кадастровый номер	Правовое положение	Адрес (описание местоположения)	Вид разрешенного использования	Площадь ЕГРН, кв.м	Площадь по проекту, кв.м	Примечание
:569	59:18:0010203:569	Собственность	край Пермский, район Добрянский, г. Добрянка, мкр. Крутая Гора	Для размещения объектов наружной водопроводной сети микрорайона 'Крутая гора'	4	-	Местоположение границ земельного участка установлено. Границы земельного участка не изменяются.
:57	59:18:0010203:57	Общая совместная собственность	Российская Федерация, Пермский край, г.о. Добрянский, г. Добрянка, ул. Восточная, з/у 19	Для индивидуального жилищного строительства	874,05	924	Местоположение границ земельного участка установлено, требуется исправление реестровой ошибки.
:570	59:18:0010203:570	Собственность	край Пермский, район Добрянский, г. Добрянка, мкр. Крутая Гора	Для размещения объектов наружной водопроводной сети микрорайона 'Крутая гора'	4	-	Местоположение границ земельного участка установлено. Границы земельного участка не изменяются.
:571	59:18:0010203:571	Собственность	край Пермский, район Добрянский, г. Добрянка, мкр. Крутая Гора	Для размещения объектов наружной водопроводной сети микрорайона 'Крутая гора'	4	-	Местоположение границ земельного участка установлено. Границы земельного участка не изменяются.
:572	59:18:0010203:572	Собственность	край Пермский, район Добрянский, г. Добрянка, Добрянское г/п, мкр. Крутая Гора	Для размещения объектов наружной водопроводной сети микрорайона 'Крутая гора'	4	-	Местоположение границ земельного участка установлено. Границы земельного участка не изменяются.
:573	59:18:0010203:573	Собственность	край Пермский, район Добрянский, г. Добрянка, мкр. Крутая Гора	Для размещения объектов наружной водопроводной сети микрорайона 'Крутая гора'	4	-	Местоположение границ земельного участка установлено. Границы земельного участка не изменяются.
:574	59:18:0010203:574	Собственность	край Пермский, район Добрянский, г. Добрянка, мкр. Крутая Гора	Для размещения объектов наружной водопроводной сети микрорайона 'Крутая гора'	4	-	Местоположение границ земельного участка установлено. Границы земельного участка не изменяются.

50



Номер земельного участка в соответствии с чертежом межевания	Кадастровый номер	Правовое положение	Адрес (описание местоположения)	Вид разрешенного использования	Площадь ЕГРН, кв.м	Площадь по проекту, кв.м	Примечание
:575	59:18:0010203:575	Собственность	край Пермский, район Добрянский, г. Добрянка, мкр. Крутая Гора	Для размещения объектов наружной водопроводной сети микрорайона 'Крутая гора'	4	4	Местоположение границ земельного участка установлено, требуется исправление реестровой ошибки.
:576	59:18:0010203:576	Собственность	край Пермский, район Добрянский, г. Добрянка, мкр. Крутая Гора	Для размещения объектов наружной водопроводной сети микрорайона 'Крутая гора'	4	4	Местоположение границ земельного участка установлено, требуется исправление реестровой ошибки.
:577	59:18:0010203:577	Собственность	край Пермский, район Добрянский, г. Добрянка, мкр. Крутая Гора	Для размещения объектов наружной водопроводной сети микрорайона 'Крутая гора'	4	4	Местоположение границ земельного участка установлено, требуется исправление реестровой ошибки.
:578	59:18:0010203:578	Собственность	край Пермский, район Добрянский, г. Добрянка, мкр. Крутая Гора	Для размещения объектов наружной водопроводной сети микрорайона 'Крутая гора'	4	-	Местоположение границ земельного участка установлено. Границы земельного участка не изменяются.
:579	59:18:0010203:579	Собственность	край Пермский, район Добрянский, г/п Добрянское, мкр. Крутая Гора	Для размещения объектов наружной водопроводной сети микрорайона 'Крутая гора'	4	-	Местоположение границ земельного участка установлено. Границы земельного участка не изменяются.
:58	59:18:0010203:58	Собственность	Российская Федерация, Пермский край, г.о. Добрянский, г. Добрянка, ул. Загородная, з/у 22	Для индивидуального жилищного строительства	600	668	Местоположение границ земельного участка не установлено, требуется уточнение.
:580	59:18:0010203:580	Собственность	край Пермский, район Добрянский, г/п Добрянское, Добрянское г/п, мкр. Крутая Гора	Для размещения объектов наружной водопроводной сети микрорайона 'Крутая гора'	4	-	Местоположение границ земельного участка установлено. Границы земельного участка не изменяются.

51

Номер земельного участка в соответствии с чертежом межевания	Кадастровый номер	Правовое положение	Адрес (описание местоположения)	Вид разрешенного использования	Площадь ЕГРН, кв.м	Площадь по проекту, кв.м	Примечание
:581	59:18:0010203:581	Собственность	край Пермский, район Добрянский, г/п Добрянское, мкр. Крутая Гора	Для размещения объектов наружной водопроводной сети микрорайона 'Крутая гора'	4	-	Местоположение границ земельного участка установлено. Границы земельного участка не изменяются.
:582	59:18:0010203:582	Собственность	край Пермский, г. Добрянка, ул. Глинки, дом 30	Под объектами образования (строительство детского дошкольного учреждения)	851	847	Местоположение границ земельного участка установлено, требуется исправление реестровой ошибки.
:583	59:18:0010203:583	Общая долевая собственность	Российская Федерация, Пермский край, г.о. Добрянский, г. Добрянка, ул. Крутогорская, з/у 9	Под многоквартирным жилым домом (под двухэтажным многоквартирным жилым домом)	1134	1134	Местоположение границ земельного участка установлено, требуется исправление реестровой ошибки.
:584	59:18:0010203:584	Общая долевая собственность	Российская Федерация, Пермский край, г.о. Добрянский, г. Добрянка, ул. Крутогорская, з/у 8	Под многоквартирным жилым домом (под двухэтажным многоквартирным жилым домом)	1051	-	Местоположение границ земельного участка установлено. Границы земельного участка не изменяются.
:588	59:18:0010203:588	Собственность	Российская Федерация, Пермский край, г.о. Добрянский, г. Добрянка, ул. Леваневского, з/у 4	Под домами индивидуальной жилой застройки (для размещения жилого дома)	600	600	Местоположение границ земельного участка установлено, требуется исправление реестровой ошибки.
:589	59:18:0010203:589	Собственность	Пермский край, г. Добрянка, ул. Крутогорская	Для размещения, обслуживания и эксплуатации здания магазина (расширение земельного участка с кадастровым номером 59:18:0010203:257	80	81	Местоположение границ земельного участка установлено. Границы земельного участка не изменяются. Требуется исправление реестровой ошибки в площади земельного участка.

52



Номер земельного участка в соответствии с чертежом межевания	Кадастровый номер	Правовое положение	Адрес (описание местоположения)	Вид разрешенного использования	Площадь ЕГРН, кв.м	Площадь по проекту, кв.м	Примечание
:59	59:18:0010203:59	Собственность	Российская Федерация, Пермский край, г.о. Добрянский, г. Добрянка, ул. Загородная, з/у 20	Для размещения существующего жилого дома и приусадебного участка	629	650	Местоположение границ земельного участка установлено, требуется исправление реестровой ошибки.
:6	59:18:0010203:6	Общая долевая собственность	Российская Федерация, Пермский край, г.о. Добрянский, г. Добрянка, ул. Красная, з/у 6	Для индивидуального жилищного строительства	620	732	Местоположение границ земельного участка не установлено, требуется уточнение.
:60	59:18:0010203:60	Собственность	Российская Федерация, Пермский край, г.о. Добрянский, г. Добрянка, ул. Загородная, з/у 18	Для индивидуального жилищного строительства	600	635	Местоположение границ земельного участка не установлено, требуется уточнение.
:61	59:18:0010203:61	Собственность	Российская Федерация, Пермский край, г.о. Добрянский, г. Добрянка, ул. Загородная, з/у 16	Для индивидуального жилищного строительства	622	626	Местоположение границ земельного участка установлено, требуется исправление реестровой ошибки.
:62	59:18:0010203:62	Общая совместная собственность	Российская Федерация, Пермский край, г.о. Добрянский, г. Добрянка, ул. Загородная, з/у 14	Для размещения существующего индивидуального жилого дома	640	665	Местоположение границ земельного участка установлено, требуется исправление реестровой ошибки.
:63	59:18:0010203:63	Собственность	Российская Федерация, Пермский край, г.о. Добрянский, г. Добрянка, ул. Загородная, з/у 12	Для индивидуального жилищного строительства	620	619	Местоположение границ земельного участка установлено, требуется исправление реестровой ошибки.
:64	59:18:0010203:64	Собственность	Российская Федерация, Пермский край, г.о. Добрянский, г. Добрянка, ул. Загородная, з/у 10	Для размещения 2-х этажного жилого дома и приусадебного участка	610,7	633	Местоположение границ земельного участка не установлено, требуется уточнение.

53

Номер земельного участка в соответствии с чертежом межевания	Кадастровый номер	Правовое положение	Адрес (описание местоположения)	Вид разрешенного использования	Площадь ЕГРН, кв.м	Площадь по проекту, кв.м	Примечание
:65	59:18:0010203:65	Собственность	Российская Федерация, Пермский край, г.о. Добрянский, г. Добрянка, ул. Загородная, з/у 8	Для индивидуального жилищного строительства	600	610	Местоположение границ земельного участка не установлено, требуется уточнение.
:66	59:18:0010203:66	Общая долевая собственность	Российская Федерация, Пермский край, г.о. Добрянский, г. Добрянка, ул. Загородная, з/у 6	Для индивидуального жилищного строительства	517	608	Местоположение границ земельного участка не установлено, требуется уточнение.
:67	59:18:0010203:67	Собственность	Пермский край, г. Добрянка, ул. Загородная, дом 5	Для индивидуального жилищного строительства	694	709	Местоположение границ земельного участка не установлено, требуется уточнение.
:68	59:18:0010203:68	Собственность	Российская Федерация, Пермский край, г.о. Добрянский, г. Добрянка, ул. Загородная, з/у 7	Для индивидуального жилищного строительства	600	609	Местоположение границ земельного участка не установлено, требуется уточнение.
:69	59:18:0010203:69	Собственность	Пермский край, г. Добрянка, ул. Загородная, д. 9	Для индивидуального жилищного строительства	580	611	Местоположение границ земельного участка не установлено, требуется уточнение.
:7	59:18:0010203:7	Собственность	Российская Федерация, Пермский край, г.о. Добрянский, г. Добрянка, ул. Красная, з/у 4	Для индивидуального жилищного строительства	757	-	Местоположение границ земельного участка установлено. Границы земельного участка не изменяются.
:70	59:18:0010203:70	Собственность	Российская Федерация, Пермский край, г.о. Добрянский, г. Добрянка, ул. Загородная, з/у 11	Для индивидуального жилищного строительства	626	625	Местоположение границ земельного участка установлено, требуется исправление реестровой ошибки.

54



Номер земельного участка в соответствии с чертежом межевания	Кадастровый номер	Правовое положение	Адрес (описание местоположения)	Вид разрешенного использования	Площадь ЕГРН, кв.м	Площадь по проекту, кв.м	Примечание
:71	59:18:0010203:71	Собственность	Российская Федерация, Пермский край, г.о. Добрянский, г. Добрянка, ул. Загородная, з/у 13	Для индивидуального жилищного строительства	600	647	Местоположение границ земельного участка не установлено, требуется уточнение.
:72	59:18:0010203:72	Общая долевая собственность	Российская Федерация, Пермский край, г.о. Добрянский, г. Добрянка, ул. Загородная, з/у 15	Для индивидуального жилищного строительства	654	-	Местоположение границ земельного участка не установлено. Границы земельного участка не изменяются.
:73	59:18:0010203:73	Общая совместная собственность	Российская Федерация, Пермский край, г.о. Добрянский, г. Добрянка, ул. Леваневского, з/у 12	Для индивидуального жилищного строительства	756,8	799	Местоположение границ земельного участка не установлено, требуется уточнение.
:74	59:18:0010203:74	Общая долевая собственность	Российская Федерация, Пермский край, г.о. Добрянский, г. Добрянка, ул. Леваневского, з/у 10	Для строительства дома	600,2	601	Местоположение границ земельного участка установлено, требуется исправление реестровой ошибки.
:75	59:18:0010203:75	Собственность	Российская Федерация, Пермский край, г.о. Добрянский, г. Добрянка, ул. Леваневского, з/у 8	Для индивидуального жилищного строительства	602,8	600	Местоположение границ земельного участка не установлено, требуется исправление реестровой ошибки.
:76	59:18:0010203:76	Собственность	Российская Федерация, Пермский край, г.о. Добрянский, г. Добрянка, ул. Леваневского, з/у 6	индивидуальные жилые дома с придомовыми участками	630	630	Местоположение границ земельного участка установлено, требуется исправление реестровой ошибки.
:78	59:18:0010203:78	Собственность	Российская Федерация, Пермский край, г.о. Добрянский, г. Добрянка, ул. Леваневского, з/у 2	Индивидуальное жилищное строительство	713,7	-	Местоположение границ земельного участка установлено. Границы земельного участка не изменяются.

55

Номер земельного участка в соответствии с чертежом межевания	Кадастровый номер	Правовое положение	Адрес (описание местоположения)	Вид разрешенного использования	Площадь ЕГРН, кв.м	Площадь по проекту, кв.м	Примечание
:79	59:18:0010203:79	-	край Пермский, г. Добрянка, ул. Глинки, дом 9	Для индивидуального жилищного строительства	600,6	623	Местоположение границ земельного участка не установлено, требуется уточнение.
:8	59:18:0010203:8	Собственность	Российская Федерация, Пермский край, г.о. Добрянский, г. Добрянка, ул. Красная, з/у 1	Для индивидуального жилищного строительства	545	621	Местоположение границ земельного участка не установлено, требуется уточнение.
:80	59:18:0010203:80	Собственность	Российская Федерация, Пермский край, г.о. Добрянский, г. Добрянка, ул. Леваневского, з/у 3	Для индивидуального жилищного строительства	600	605	Местоположение границ земельного участка не установлено, требуется уточнение.
:81	59:18:0010203:81	Собственность	Российская Федерация, Пермский край, г.о. Добрянский, г. Добрянка, ул. Леваневского, з/у 5	Для индивидуального жилищного строительства	900	-	Местоположение границ земельного участка установлено. Границы земельного участка не изменяются.
:82	59:18:0010203:82	Собственность	Российская Федерация, Пермский край, г.о. Добрянский, г. Добрянка, ул. Леваневского, з/у 7	Для индивидуального жилищного строительства	1199	-	Местоположение границ земельного участка установлено. Границы земельного участка не изменяются.
:83	59:18:0010203:83	Собственность	Российская Федерация, Пермский край, г.о. Добрянский, г. Добрянка, ул. Леваневского, з/у 9	Для индивидуального жилищного строительства	1191,93	-	Местоположение границ земельного участка установлено. Границы земельного участка не изменяются.
:84	59:18:0010203:84	Собственность	Пермский край, г. Добрянка, ул. Леваневского, дом 11	Для индивидуального жилищного строительства	1147	1147	Местоположение границ земельного участка установлено, требуется исправление реестровой ошибки.
:86	59:18:0010203:86	Собственность	край Пермский, г. Добрянка, ул. Репина, дом 14	Для индивидуального жилищного строительства	838	869	Местоположение границ земельного участка установлено, требуется исправление реестровой ошибки.

56



Номер земельного участка в соответствии с чертежом межевания	Кадастровый номер	Правовое положение	Адрес (описание местоположения)	Вид разрешенного использования	Площадь ЕГРН, кв.м	Площадь по проекту, кв.м	Примечание
:88	59:18:0010203:88	Собственность	Российская Федерация, Пермский край, г.о. Добрянский, г. Добрянка, ул. Репина, з/у 10	Для индивидуального жилищного строительства	650	661	Местоположение границ земельного участка установлено, требуется исправление реестровой ошибки.
:9	59:18:0010203:9	Собственность	Российская Федерация, Пермский край, г.о. Добрянский, г. Добрянка, ул. Красная, з/у 3	Для индивидуального жилищного строительства	614	621	Местоположение границ земельного участка установлено, требуется исправление реестровой ошибки.
:90	59:18:0010203:90	Собственность	Российская Федерация, Пермский край, г.о. Добрянский, г. Добрянка, ул. Глявки, з/у 5	Для размещения индивидуального жилого дома	684	684	Местоположение границ земельного участка установлено, требуется исправление реестровой ошибки.
:91	59:18:0010203:91	Пожизненное наследуемое владение	Российская Федерация, Пермский край, г.о. Добрянский, г. Добрянка, ул. Репина, з/у 9	Для индивидуального жилищного строительства	600	649	Местоположение границ земельного участка установлено, требуется исправление реестровой ошибки.
:94	59:18:0010203:94	-	Пермский край, г. Добрянка, ул. Репина, дом 15	Для индивидуального жилищного строительства	600	999	Местоположение границ земельного участка не установлено, требуется уточнение.
:97	59:18:0010203:97	Собственность	Российская Федерация, Пермский край, г.о. Добрянский, г. Добрянка, ул. Репина, з/у 5	Для индивидуального жилищного строительства	1108	1139	Местоположение границ земельного участка установлено, требуется исправление реестровой ошибки.
:98	59:18:0010203:98	Собственность	Российская Федерация, Пермский край, г.о. Добрянский, г. Добрянка, ул. Репина, з/у 3	Для индивидуального жилищного строительства	2628	2636	Местоположение границ земельного участка установлено, требуется исправление реестровой ошибки.

57

Номер земельного участка в соответствии с чертежом межевания	Кадастровый номер	Правовое положение	Адрес (описание местоположения)	Вид разрешенного использования	Площадь ЕГРН, кв.м	Площадь по проекту, кв.м	Примечание
:99	59:18:0010203:99	Собственность	Пермский край, г. Добрянка, ул. Репина, дом 1	Для индивидуального жилищного строительства	945	990	Местоположение границ земельного участка не установлено, требуется уточнение.
:224	59:18:0010203:224	Собственность	Российская Федерация, Пермский край, г.о. Добрянский, г. Добрянка, ул. Космонавтов, з/у 8	Для индивидуального жилищного строительства	1064	-	Местоположение границ земельного участка установлено. Границы земельного участка не изменяются.
:16583	59:18:0000000:16583	Общая долевая собственность	Пермский край, Добрянский городской округ, г. Добрянка, ул. Красная	Для индивидуального жилищного строительства	1070	-	Местоположение границ земельного участка установлено. Границы земельного участка не изменяются.
:16584	59:18:0000000:16584	Собственность	Пермский край, г.о. Добрянский, г. Добрянка, ул. Красная	Для индивидуального жилищного строительства	1005	-	Местоположение границ земельного участка установлено. Границы земельного участка не изменяются.
:16585	59:18:0000000:16585	Собственность	Пермский край, Добрянский городской округ, г. Добрянка, ул. Красная	Для индивидуального жилищного строительства	1000	-	Местоположение границ земельного участка установлено. Границы земельного участка не изменяются.
:16044	59:18:0000000:16044	Собственность	Пермский край, г. Добрянка, ул. Зайцева	Малоэтажная жилая застройка (индивидуальное жилищное строительство)	1275	1261	Местоположение границ земельного участка установлено, требуется исправление реестровой ошибки.
:16717	59:18:0000000:16717	Собственность	Российская Федерация, Пермский край, г.о. Добрянский, г. Добрянка, ул. Космонавтов, з/у 9	Для индивидуального жилищного строительства	1152	1154	Местоположение границ земельного участка установлено, требуется исправление реестровой ошибки.
:16726	59:18:0000000:16726	Собственность	Российская Федерация, Пермский край, Добрянский городской округ, г. Добрянка	Охрана природных территорий	13723240	-	Местоположение границ земельного участка установлено. Границы земельного участка не изменяются.

58



Номер земельного участка в соответствии с чертежом межевания	Кадастровый номер	Правовое положение	Адрес (описание местоположения)	Вид разрешенного использования	Площадь ЕГРН, кв.м	Площадь по проекту, кв.м	Примечание
:15711	59:18:0000000:15711	Постоянное (бессрочное) пользование	Пермский край, Добрянский район, г. Добрянка, ул. 8 Марта	Зеленые насаждения общего пользования	3845	-	Местоположение границ земельного участка установлено. Границы земельного участка не изменяются.
:15997	59:18:0000000:15997	Собственность	Пермский край, г. Добрянка, ул. Куйбышева	Общее пользование территории (размещение автомобильной дороги и пешеходных тротуаров по ул. Куйбышева)	31113	32320	Местоположение границ земельного участка установлено, требуется исправление реестровой ошибки.
:16586	59:18:0000000:16586	Собственность	Пермский край, Добрянский городской округ, г. Добрянка, ул. Окулова	Для индивидуального жилищного строительства	1095	-	Местоположение границ земельного участка установлено. Границы земельного участка не изменяются.
:16275	59:18:0000000:16275	Собственность	Пермский край, г. Добрянка, ул. Крутогорская	Общее пользование территории (размещение автомобильной дороги и пешеходных тротуаров по ул. Крутогорская)	9517	9858	Местоположение границ земельного участка установлено, требуется исправление реестровой ошибки.
:6	59:18:0010211:6	Собственность	Российская Федерация, Пермский край, г.о. Добрянский, г. Добрянка, ул. Титова, з/у 18	Для индивидуального жилищного строительства	1200	1215	Местоположение границ земельного участка установлено, требуется исправление реестровой ошибки.
:15910	59:18:0000000:15910	Собственность	Пермский край, Добрянский район, г. Добрянка, ул. Титова	Общее пользование территории (размещение автомобильной дороги и пешеходных тротуаров по ул. Титова)	4542	4778	Местоположение границ земельного участка установлено, требуется исправление реестровой ошибки.

59

Номер земельного участка в соответствии с чертежом межевания	Кадастровый номер	Правовое положение	Адрес (описание местоположения)	Вид разрешенного использования	Площадь ЕГРН, кв.м	Площадь по проекту, кв.м	Примечание
:2674	59:18:0010203:2674	Собственность	Пермский край, г. Добрянка, ул. Зайцева	Для индивидуального жилищного строительства	838	-	Местоположение границ земельного участка установлено. Границы земельного участка не изменяются.
:2675	59:18:0010203:2675	-	Пермский край, городской округ Добрянский, г. Добрянка, ул. Крутогорская	Для индивидуального жилищного строительства	802	-	Местоположение границ земельного участка установлено. Границы земельного участка не изменяются.
:2669	59:18:0010203:2669	-	Пермский край, г.о. Добрянский, г. Добрянка, ул. Крутогорская	Для индивидуального жилищного строительства	912	-	Местоположение границ земельного участка установлено. Границы земельного участка не изменяются.
:2760	59:18:0010203:2670	Собственность	Российская Федерация, Пермский край, Добрянский городской округ, г. Добрянка	земельные участки (территория) общего пользования	1000	980	Местоположение границ земельного участка установлено, требуется исправление реестровой ошибки.
:380	59:18:0010203:380	Аренда	Пермский край, г. Добрянка, микрорайон "Крутая гора"	Для размещения и эксплуатации 136-ти опор воздушной линии электропередачи 0,4кВ ТП-24	8,1	8,1	Местоположение границ земельного участка установлено, требуется исправление реестровой ошибки. Единое землепользование (ЕЗП). Состав ЕЗП приведен в таблице №3.1
:550	59:18:0010203:550	-	-	-	0,04	0,04	Местоположение границ земельных участков установлено. Границы земельных участков не изменяются. Земельные участки входят в состав единого землепользования №59:18:0000000:103 (ВРИ - для размещения и эксплуатации 217-ти опор ВЭЛ 10кв от п/ст до п/ст очистных сооружений)
:551	59:18:0010203:551	-	-	-	0,04	0,04	
:552	59:18:0010203:552	-	-	-	0,04	0,04	
:553	59:18:0010203:553	-	-	-	0,12	0,12	
:554	59:18:0010203:554	-	-	-	0,12	0,12	
:555	59:18:0010203:555	-	-	-	7,76	7,76	
:556	59:18:0010203:556	-	-	-	8,48	8,48	
:557	59:18:0010203:557	-	-	-	36,78	36,78	
:558	59:18:0010203:558	-	-	-	47,42	47,42	

60



Номер земельного участка в соответствии с чертежом межевания	Кадастровый номер	Правовое положение	Адрес (описание местоположения)	Вид разрешенного использования	Площадь ЕГРН, кв.м	Площадь по проекту, кв.м	Примечание
:517	59:18:0010203:517	-	-	-	0.04	0.04	Местоположение границ земельных участков установлено. Границы земельных участков не изменяются. Земельные участки входят в состав единого землепользования №59:18:0000000:55 (ВРИ - для размещения и эксплуатации 33-х опор ВЭЛ 0,4 кВ ТП-50)
:518	59:18:0010203:518	-	-	-	0.04	0.04	
:519	59:18:0010203:519	-	-	-	0.04	0.04	
:520	59:18:0010203:520	-	-	-	0.04	0.04	
:521	59:18:0010203:521	-	-	-	0.04	0.04	
:522	59:18:0010203:522	-	-	-	0.04	0.04	
:523	59:18:0010203:523	-	-	-	0.16	0.16	Местоположение границ земельных участков установлено. Границы земельных участков не изменяются. Земельные участки входят в состав единого землепользования №59:18:0000000:76 (ВРИ - для размещения и эксплуатации 33-х опор ВЭЛ 10кВ фидер 11)
:524	59:18:0010203:524	-	-	-	0.16	0.16	
:525	59:18:0010203:525	-	-	-	0.16	0.16	
:526	59:18:0010203:526	-	-	-	0.16	0.16	
:527	59:18:0010203:527	-	-	-	0.16	0.16	
:528	59:18:0010203:528	-	-	-	0.16	0.16	
:529	59:18:0010203:529	-	-	-	0.16	0.16	
:530	59:18:0010203:530	-	-	-	0.16	0.16	
:531	59:18:0010203:531	-	-	-	0.16	0.16	
:532	59:18:0010203:532	-	-	-	0.16	0.16	
:533	59:18:0010203:533	-	-	-	0.16	0.16	
:534	59:18:0010203:534	-	-	-	0.16	0.16	
:535	59:18:0010203:535	-	-	-	0.16	0.16	
:536	59:18:0010203:536	-	-	-	0.16	0.16	
:537	59:18:0010203:537	-	-	-	0.16	0.16	
:538	59:18:0010203:538	-	-	-	0.16	0.16	
:539	59:18:0010203:539	-	-	-	0.16	0.16	
:540	59:18:0010203:540	-	-	-	0.16	0.16	
:541	59:18:0010203:541	-	-	-	0.16	0.16	

61

Номер земельного участка в соответствии с чертежом межевания	Кадастровый номер	Правовое положение	Адрес (описание местоположения)	Вид разрешенного использования	Площадь ЕГРН, кв.м	Площадь по проекту, кв.м	Примечание
:542	59:18:0010203:542	-	-	-	0.16	0.16	
:543	59:18:0010203:543	-	-	-	0.16	0.16	
:544	59:18:0010203:544	-	-	-	0.16	0.16	
:545	59:18:0010203:545	-	-	-	0.16	0.16	
:546	59:18:0010203:546	-	-	-	0.16	0.16	
:547	59:18:0010203:547	-	-	-	0.16	0.16	
:548	59:18:0010203:548	-	-	-	0.16	0.16	

62



Перечень и сведения о площади земельных участков, входящих в состав единого землепользования с кадастровым номером 59:18:0010203:380, предоставленного для размещения и эксплуатации 136-ти опор воздушной линии электропередачи 0,4кВ ТП-24

Таблица 2.1

Номер земельного участка в соответствии с чертежом межевания	Кадастровый номер	Правовое положение	Адрес (описание местоположения)	Вид разрешенного использования	Площадь ЕГРН, кв.м	Площадь по проекту, кв.м	Примечание
:381	59:18:0010203:381	-	край Пермский, г. Добряжка	-	0,04	0,04	Местоположение границ земельного участка установлено, требуется исправление реестровой ошибки.
:382	59:18:0010203:382	-	край Пермский, г. Добряжка	-	0,04	0,04	Местоположение границ земельного участка установлено, требуется исправление реестровой ошибки.
:383	59:18:0010203:383	-	край Пермский, г. Добряжка	-	0,04	0,04	Местоположение границ земельного участка установлено, требуется исправление реестровой ошибки.
:384	59:18:0010203:384	-	край Пермский, г. Добряжка	-	0,04	0,04	Местоположение границ земельного участка установлено, требуется исправление реестровой ошибки.
:385	59:18:0010203:385	-	край Пермский, г. Добряжка	-	0,04	0,04	Местоположение границ земельного участка установлено, требуется исправление реестровой ошибки.
:386	59:18:0010203:386	-	край Пермский, г. Добряжка	-	0,04	0,04	Местоположение границ земельного участка установлено, требуется исправление реестровой ошибки.
:387	59:18:0010203:387	-	край Пермский, г. Добряжка	-	0,04	0,04	Местоположение границ земельного участка установлено, требуется исправление реестровой ошибки.
:388	59:18:0010203:388	-	край Пермский, г. Добряжка	-	0,04	0,04	Местоположение границ земельного участка установлено, требуется исправление реестровой ошибки.
:389	59:18:0010203:389	-	край Пермский, г. Добряжка	-	0,04	0,04	Местоположение границ земельного участка установлено, требуется исправление реестровой ошибки.
:390	59:18:0010203:390	-	край Пермский, г. Добряжка	-	0,04	0,04	Местоположение границ земельного участка установлено, требуется исправление реестровой ошибки.

63

Номер земельного участка в соответствии с чертежом межевания	Кадастровый номер	Правовое положение	Адрес (описание местоположения)	Вид разрешенного использования	Площадь ЕГРН, кв.м	Площадь по проекту, кв.м	Примечание
:391	59:18:0010203:391	-	край Пермский, г. Добряжка	-	0,04	0,04	Местоположение границ земельного участка установлено, требуется исправление реестровой ошибки.
:392	59:18:0010203:392	-	край Пермский, г. Добряжка	-	0,04	0,04	Местоположение границ земельного участка установлено, требуется исправление реестровой ошибки.
:393	59:18:0010203:393	-	край Пермский, г. Добряжка	-	0,04	0,04	Местоположение границ земельного участка установлено, требуется исправление реестровой ошибки.
:394	59:18:0010203:394	-	край Пермский, г. Добряжка	-	0,04	0,04	Местоположение границ земельного участка установлено, требуется исправление реестровой ошибки.
:395	59:18:0010203:395	-	край Пермский, г. Добряжка	-	0,04	0,04	Местоположение границ земельного участка установлено, требуется исправление реестровой ошибки.
:396	59:18:0010203:396	-	край Пермский, г. Добряжка	-	0,04	0,04	Местоположение границ земельного участка установлено, требуется исправление реестровой ошибки.
:397	59:18:0010203:397	-	край Пермский, г. Добряжка	-	0,04	0,04	Местоположение границ земельного участка установлено, требуется исправление реестровой ошибки.
:398	59:18:0010203:398	-	край Пермский, г. Добряжка	-	0,04	0,04	Местоположение границ земельного участка установлено, требуется исправление реестровой ошибки.
:399	59:18:0010203:399	-	край Пермский, г. Добряжка	-	0,04	-	Местоположение границ земельного участка установлено. Границы земельного участка не изменяются.
:400	59:18:0010203:400	-	край Пермский, г. Добряжка	-	0,04	-	Местоположение границ земельного участка установлено. Границы земельного участка не изменяются.
:401	59:18:0010203:401	-	край Пермский, г. Добряжка	-	0,04	-	Местоположение границ земельного участка установлено. Границы земельного участка не изменяются.
:402	59:18:0010203:402	-	край Пермский, г. Добряжка	-	0,04	-	Местоположение границ земельного участка установлено. Границы земельного участка не изменяются.

64



Номер земельного участка в соответствии с чертежом межевания	Кадастровый номер	Правовое положение	Адрес (описание местоположения)	Вид разрешенного использования	Площадь ЕГРН, кв.м	Площадь по проекту, кв.м	Примечание
:499	59:18:0010203:499	-	край Пермский, г. Добрянка	-	0,04	0,04	Местоположение границ земельного участка установлено, требуется исправление реестровой ошибки.
:500	59:18:0010203:500	-	край Пермский, г. Добрянка	-	0,04	0,04	Местоположение границ земельного участка установлено, требуется исправление реестровой ошибки.
:501	59:18:0010203:501	-	край Пермский, г. Добрянка	-	0,04	0,04	Местоположение границ земельного участка установлено, требуется исправление реестровой ошибки.
:502	59:18:0010203:502	-	край Пермский, г. Добрянка	-	0,04	0,04	Местоположение границ земельного участка установлено, требуется исправление реестровой ошибки.
:503	59:18:0010203:503	-	край Пермский, г. Добрянка	-	0,04	0,04	Местоположение границ земельного участка установлено, требуется исправление реестровой ошибки.
:504	59:18:0010203:504	-	край Пермский, г. Добрянка	-	0,04	-	Местоположение границ земельного участка установлено. Границы земельного участка не изменяются.
:505	59:18:0010203:505	-	край Пермский, г. Добрянка	-	0,04	0,04	Местоположение границ земельного участка установлено, требуется исправление реестровой ошибки.
:506	59:18:0010203:506	-	край Пермский, г. Добрянка	-	0,04	0,04	Местоположение границ земельного участка установлено, требуется исправление реестровой ошибки.
:507	59:18:0010203:507	-	край Пермский, г. Добрянка	-	0,04	-	Местоположение границ земельного участка установлено. Границы земельного участка не изменяются.
:508	59:18:0010203:508	-	край Пермский, г. Добрянка	-	0,04	-	Местоположение границ земельного участка установлено. Границы земельного участка не изменяются.
:509	59:18:0010203:509	-	край Пермский, г. Добрянка	-	0,04	0,04	Местоположение границ земельного участка установлено, требуется исправление реестровой ошибки.
:510	59:18:0010203:510	-	край Пермский, г. Добрянка	-	0,04	0,04	Местоположение границ земельного участка установлено, требуется исправление реестровой ошибки.

73

Номер земельного участка в соответствии с чертежом межевания	Кадастровый номер	Правовое положение	Адрес (описание местоположения)	Вид разрешенного использования	Площадь ЕГРН, кв.м	Площадь по проекту, кв.м	Примечание
:511	59:18:0010203:511	-	край Пермский, г. Добрянка	-	0,04	0,04	Местоположение границ земельного участка установлено, требуется исправление реестровой ошибки.
:512	59:18:0010203:512	-	край Пермский, г. Добрянка	-	0,04	-	Местоположение границ земельного участка установлено. Границы земельного участка не изменяются.
:513	59:18:0010203:513	-	край Пермский, г. Добрянка	-	0,04	0,04	Местоположение границ земельного участка установлено, требуется исправление реестровой ошибки.
:514	59:18:0010203:514	-	край Пермский, г. Добрянка	-	0,04	0,04	Местоположение границ земельного участка установлено, требуется исправление реестровой ошибки.
:515	59:18:0010203:515	-	край Пермский, г. Добрянка	-	0,04	0,04	Местоположение границ земельного участка установлено, требуется исправление реестровой ошибки.
:516	59:18:0010203:516	-	край Пермский, г. Добрянка	-	0,04	0,04	Местоположение границ земельного участка установлено, требуется исправление реестровой ошибки.

74



1.1.6. Перечень и сведения о площади и виде разрешенного использования образуемых земельных участков

Таблица 3

Номер земельного участка в соответствии с чертежом межевания	Условный номер	Адрес (описание местоположения)	Вид разрешенного использования (ВРИ)	Площадь по проекту, кв.м	Примечание
:ЗУ1	:ЗУ1	Пермский край, г. Добрянка, ул. Поповича, д. 9	Для индивидуального жилищного строительства	616	Образование из земель. Вид разрешенного использования в соответствии с градостроительным регламентом для территориальной зоны Ж4
:ЗУ2	:ЗУ2	Пермский край, г. Добрянка, ул. Куйбышева, д. 128	Для индивидуального жилищного строительства	657	Образование из земель. Вид разрешенного использования в соответствии с градостроительным регламентом для территориальной зоны Ж4
:ЗУ3	:ЗУ3	Пермский край, г. Добрянка, ул. Куйбышева, д. 130	Для индивидуального жилищного строительства	641	Образование из земель. Вид разрешенного использования в соответствии с градостроительным регламентом для территориальной зоны Ж4
:ЗУ4	:ЗУ4	Пермский край, г. Добрянка, ул. Куйбышева, д. 106	Предпринимательство	946	Образование земельного участка путем перераспределения земельного участка с кадастровым номером 59:18:0010203:103 (вид разрешенного использования «Для размещения магазина») с землями, находящимися в государственной или муниципальной собственности. Вид разрешенного использования в соответствии с градостроительным регламентом для территориальной зоны ОД1

75

Номер земельного участка в соответствии с чертежом межевания	Условный номер	Адрес (описание местоположения)	Вид разрешенного использования (ВРИ)	Площадь по проекту, кв.м	Примечание
:ЗУ5	:ЗУ5	Пермский край, г. Добрянка, ул. Куйбышева, д. 102	Для индивидуального жилищного строительства	1407	Образование земельного участка путем перераспределения земельного участка с кадастровым номером 59:18:0010203:147 с землями, находящимися в государственной или муниципальной собственности. Вид разрешенного использования в соответствии с градостроительным регламентом для территориальной зоны Ж4
:ЗУ6	:ЗУ6	Пермский край, г. Добрянка, ул. Куйбышева	Земельные участки (территории) общего пользования	572	Детская площадка на ул. Куйбышева, между домовладениями 105 и 109. Вид разрешенного использования в соответствии с градостроительным регламентом для территориальной зоны ОД1
:ЗУ7	:ЗУ7	Пермский край, г. Добрянка, ул. Николаева, з/у 6	Для индивидуального жилищного строительства	715	Образование земельного участка путем перераспределения земельного участка с кадастровым номером 59:18:0010203:216 с землями, находящимися в государственной или муниципальной собственности. Вид разрешенного использования в соответствии с градостроительным регламентом для территориальной зоны Ж4

76



Номер земельного участка в соответствии с чертежом межевания	Условный номер	Адрес (описание местоположения)	Вид разрешенного использования (ВРИ)	Площадь по проекту, кв.м	Примечание
:ЗУ8	:ЗУ8	Пермский край, г. Добрянка, ул. Зайцева, з/у 2	Для индивидуального жилищного строительства	1004	Образование земельного участка путем перераспределения земельного участка с кадастровым номером 59:18:0010203:2623 с землями, находящимися в государственной или муниципальной собственности. Вид разрешенного использования в соответствии с градостроительным регламентом для территориальной зоны Ж4
:ЗУ9	:ЗУ9	Пермский край, г. Добрянка, Загородная, 24	Для индивидуального жилищного строительства	636	Образование из земель. Вид разрешенного использования в соответствии с градостроительным регламентом для территориальной зоны Ж4
:ЗУ10	:ЗУ10	Пермский край, г. Добрянка, ул. Титова, з/у 15	Для индивидуального жилищного строительства	1227	Образование земельного участка путем объединения земельных участков 59:18:0010203:279 и 59:18:0010203:158. Вид разрешенного использования в соответствии с градостроительным регламентом для территориальной зоны Ж4
:ЗУ11	:ЗУ11	Пермский край, г. Добрянка, ул. Глявки, 3	Для индивидуального жилищного строительства	661	Образование из земель. Вид разрешенного использования в соответствии с градостроительным регламентом для территориальной зоны Ж4

77

Номер земельного участка в соответствии с чертежом межевания	Условный номер	Адрес (описание местоположения)	Вид разрешенного использования (ВРИ)	Площадь по проекту, кв.м	Примечание
:ЗУ12	:ЗУ12	Пермский край, г. Добрянка, ул. Поповича, з/у 3	Для индивидуального жилищного строительства	679	Образование земельного участка путем перераспределения земельного участка с кадастровым номером 59:18:0010203:349 с землями, находящимися в государственной или муниципальной собственности. Вид разрешенного использования в соответствии с градостроительным регламентом для территориальной зоны Ж4
:ЗУ13	:ЗУ13	Пермский край, г. Добрянка, ул. Гагарина	Для индивидуального жилищного строительства	629	Образование земельного участка путем перераспределения земельного участка с кадастровым номером 59:18:0010203:2657 с землями, находящимися в государственной или муниципальной собственности. Вид разрешенного использования в соответствии с градостроительным регламентом для территориальной зоны Ж4.
:ЗУ14	:ЗУ14	Пермский край, г. Добрянка, ул. Репина, 11	Для индивидуального жилищного строительства	636	Образование из земель. Вид разрешенного использования в соответствии с градостроительным регламентом для территориальной зоны Ж4

78



Номер земельного участка в соответствии с чертежом межевания	Условный номер	Адрес (описание местоположения)	Вид разрешенного использования (ВРИ)	Площадь по проекту, кв.м	Примечание
:ЗУ15	:ЗУ15	Пермский край, г. Добрянка, ул. Куйбышева, 121 а	Малозэтажная многоквартирная жилая застройка	1599	Образование земельного участка путем перераспределения земельного участка с кадастровым номером 59:18:0010203:281 с землями, находящимися в государственной или муниципальной собственности. Вид разрешенного использования в соответствии с градостроительным регламентом для территориальной зоны ЖЗ
:ЗУ16	:ЗУ16	Пермский край, г. Добрянка, ул. Николаева	Земельные участки (территории) общего пользования	2360	Образование из земель. Вид разрешенного использования в соответствии с градостроительным регламентом для территориальной зоны Ж4
:ЗУ17	:ЗУ17	Пермский край, г. Добрянка	Земельные участки (территории) общего пользования	870	проезд от ул. Гагарина, до ул. Титова. Образование из земель. Вид разрешенного использования в соответствии с градостроительным регламентом для территориальной зоны Ж4
:ЗУ18	:ЗУ18	Пермский край, г. Добрянка	Земельные участки (территории) общего пользования	975	Проезд от ул. Куйбышева до ул. Гагарина. Образование из земель. Вид разрешенного использования в соответствии с градостроительным регламентом для территориальной зоны Ж4

79

Номер земельного участка в соответствии с чертежом межевания	Условный номер	Адрес (описание местоположения)	Вид разрешенного использования (ВРИ)	Площадь по проекту, кв.м	Примечание
:ЗУ19	:ЗУ19	Пермский край, г. Добрянка	Земельные участки (территории) общего пользования	645	Проезд от ул. Титова до ул. Декабристов. Образование из земель. Вид разрешенного использования в соответствии с градостроительным регламентом для территориальной зоны Ж4
:ЗУ20	:ЗУ20	Пермский край, г. Добрянка, ул. Крутогорская	Площадки для занятий спортом	520	Образование из земель. Вид разрешенного использования в соответствии с градостроительным регламентом для территориальной зоны Ж4
:ЗУ21	:ЗУ21	Пермский край, г. Добрянка, ул. Красина	Земельные участки (территории) общего пользования	3630	Улица Красина от земельного участка 59:18:0010203:2634 (ул. Красина д.19) до земельного участка 59:18:0000000:16585. Образование из земель. Вид разрешенного использования в соответствии с градостроительным регламентом для территориальной зоны Ж4
:ЗУ22	:ЗУ22	Пермский край, г. Добрянка, ул. Восточная	Земельные участки (территории) общего пользования	723	Улица Восточная (тупик). Образование из земель. Вид разрешенного использования в соответствии с градостроительным регламентом для территориальной зоны Ж4
:ЗУ23	:ЗУ23	Пермский край, г. Добрянка	Земельные участки (территории) общего пользования	6326	Дорога (от ул. Куйбышева до ул. Космонавтов). Образование из земель. Вид разрешенного использования в соответствии с градостроительным регламентом для территориальной зоны Ж4

80



Номер земельного участка в соответствии с чертежом межевания	Условный номер	Адрес (описание местоположения)	Вид разрешенного использования (ВРИ)	Площадь по проекту, кв.м	Примечание
:ЗУ24	:ЗУ24	Пермский край, г. Добрянка	Земельные участки (территории) общего пользования	454	Проезд от ул. Куйбышева между д.104 и д.106. Образование из земель. Вид разрешенного использования в соответствии с градостроительным регламентом для территориальной зоны ОД1
:ЗУ25	:ЗУ25	Пермский край, г. Добрянка	Благоустройство территории	201	Озеленение. Образование из земель. ВРИ в соответствии с градостроительным регламентом территориальной зоны Р1
:ЗУ26	:ЗУ26	Пермский край, г. Добрянка, ул. Репина	Земельные участки (территории) общего пользования	2761	Образование из земель. Вид разрешенного использования в соответствии с градостроительным регламентом для территориальной зоны Ж4
:ЗУ27	:ЗУ27	Пермский край, г. Добрянка, ул. Космонавтов	Земельные участки (территории) общего пользования	1527	Образование из земель. Вид разрешенного использования в соответствии с градостроительным регламентом для территориальной зоны Ж4
:ЗУ28	:ЗУ28	Пермский край, г. Добрянка, ул. Поповича	Земельные участки (территории) общего пользования	2332	Образование из земель. Вид разрешенного использования в соответствии с градостроительным регламентом для территориальной зоны Ж4
:ЗУ29	:ЗУ29	Пермский край, г. Добрянка	Земельные участки (территории) общего пользования	214	Проезд от ул. Поповича, до ул. Николаева. Образование из земель. Вид разрешенного использования в соответствии с градостроительным регламентом для территориальной зоны Ж4

81

Номер земельного участка в соответствии с чертежом межевания	Условный номер	Адрес (описание местоположения)	Вид разрешенного использования (ВРИ)	Площадь по проекту, кв.м	Примечание
:ЗУ30	:ЗУ30	Пермский край, г. Добрянка	Земельные участки (территории) общего пользования	462	Проезд от ул. Декабристов до ул. Поповича. Образование из земель. Вид разрешенного использования в соответствии с градостроительным регламентом для территориальной зоны Ж4
:ЗУ31	:ЗУ31	Пермский край, г. Добрянка, ул. Зайцева	Земельные участки (территории) общего пользования	5099	Образование из земель. Вид разрешенного использования в соответствии с градостроительным регламентом для территориальной зоны Ж4
:ЗУ32	:ЗУ32	Пермский край, г. Добрянка	Земельные участки (территории) общего пользования	2969	Проезд (между ул. Зайцева и ул. Глинка). Образование из земель. Вид разрешенного использования в соответствии с градостроительным регламентом для территориальной зоны Ж4
:ЗУ33	:ЗУ33	Пермский край, г. Добрянка, ул. Окулова	Земельные участки (территории) общего пользования	5135	Образование из земель. Вид разрешенного использования в соответствии с градостроительным регламентом для территориальной зоны Ж4
:ЗУ34	:ЗУ34	Пермский край, г. Добрянка, ул. Глинка	Земельные участки (территории) общего пользования	5236	Образование из земель. Вид разрешенного использования в соответствии с градостроительным регламентом для территориальной зоны Ж4

82



Номер земельного участка в соответствии с чертежом межевания	Условный номер	Адрес (описание местоположения)	Вид разрешенного использования (ВРИ)	Площадь по проекту, кв.м	Примечание
:ЗУ35	:ЗУ35	Пермский край, г. Добрянка, ул. Загородная	Земельные участки (территории) общего пользования	4058	Образование из земель. Вид разрешенного использования в соответствии с градостроительным регламентом для территориальной зоны Ж4
:ЗУ36	:ЗУ36	Пермский край, г. Добрянка, ул. Леваневского	Земельные участки (территории) общего пользования	1349	Образование из земель. Вид разрешенного использования в соответствии с градостроительным регламентом для территориальной зоны Ж4
:ЗУ37	:ЗУ37	Пермский край, г. Добрянка	Земельные участки (территории) общего пользования	2039	Проезд между ул. Загородной и ул. Леваневского. Образование из земель. Вид разрешенного использования в соответствии с градостроительным регламентом для территориальной зоны Ж4
:ЗУ38	:ЗУ38	Пермский край, г. Добрянка, ул. Красна, з/у 13	Для индивидуального жилищного строительства	626	Образование из земель. Вид разрешенного использования в соответствии с градостроительным регламентом для территориальной зоны Ж4
:ЗУ39	:ЗУ39	Пермский край, г. Добрянка, ул. Крутогорская, д. 3	Для индивидуального жилищного строительства	1315	Образование земельного участка путем перераспределения земельного участка с кадастровым номером 59:18:0010203:2468 с землями, находящимися в государственной или муниципальной собственности. Вид разрешенного использования в соответствии с градостроительным регламентом для территориальной зоны Ж3

83

Номер земельного участка в соответствии с чертежом межевания	Условный номер	Адрес (описание местоположения)	Вид разрешенного использования (ВРИ)	Площадь по проекту, кв.м	Примечание
:ЗУ40	:ЗУ40	Пермский край, г. Добрянка	Земельные участки (территории) общего пользования	5156	Образование земельного участка путем перераспределения земельного участка с кадастровым номером 59:18:0010203:2629 с землями, находящимися в государственной или муниципальной собственности. Вид разрешенного использования в соответствии с градостроительным регламентом для территориальной зоны Ж4
:ЗУ41	:ЗУ41	Пермский край, г. Добрянка	Отдых (рекреация)	793	Городские леса. Образование из земель. ВРИ в соответствии с градостроительным регламентом территориальной зоны Р1
:ЗУ42	:ЗУ42	Пермский край, г. Добрянка	Отдых (рекреация)	2260	Городские леса. Образование из земель. Вид разрешенного использования в соответствии с градостроительным регламентом для территориальной зоны Ж4
:ЗУ43	:ЗУ43	Пермский край, г. Добрянка, ул. Куйбышева	Для индивидуального жилищного строительства	1575	За земельными участками 59:18:0010203:149 и 59:18:0010203:150. Образование из земель. Вид разрешенного использования в соответствии с градостроительным регламентом для территориальной зоны Ж4
:ЗУ44	:ЗУ44	Пермский край, г. Добрянка	Земельные участки (территории) общего пользования	1114	Проезд к земельному участку 59:18:0010203:2617 и земельному участку :ЗУ43. Образование из земель. Вид разрешенного использования в соответствии с градостроительным регламентом для территориальной зоны Ж4

84



Номер земельного участка в соответствии с чертежом межевания	Условный номер	Адрес (описание местоположения)	Вид разрешенного использования (ВРИ)	Площадь по проекту, кв.м	Примечание
:ЗУ45	:ЗУ45	Пермский край, г. Добрянка	Отдых (рекреация)	6098	Городские леса. Образование из земель ВРИ в соответствии с градостроительным регламентом территориальной зоны Р1
:ЗУ46	:ЗУ46	Пермский край, г. Добрянка	Земельные участки (территории) общего пользования	1123	Проезд к земельному участку 59:18:0010203:2636 (ул. Куйбышева, з/у 84). Образование из земель ВРИ в соответствии с градостроительным регламентом территориальной зоны Р1
:ЗУ47	:ЗУ47	Пермский край, г. Добрянка	Отдых (рекреация)	3165	Городские леса. Образование из земель ВРИ в соответствии с градостроительным регламентом территориальной зоны Р1
:ЗУ48	:ЗУ48	Пермский край, г. Добрянка	Отдых (рекреация)	5470	Городские леса. Образование из земель ВРИ в соответствии с градостроительным регламентом территориальной зоны Р1
:ЗУ49	:ЗУ49	Пермский край, г. Добрянка, ул. Загородная	Земельные участки (территории) общего пользования	950	Расположен между земельными участками 59:18:0010203:234 (ул. Загородная, 17) и 59:18:0010203:2481 (ул. Загородная, 15а). Образование из земель. Вид разрешенного использования в соответствии с градостроительным регламентом для территориальной зоны Р1 (При условии изменения территориальной зоны на Ж4, вид разрешенного использования «Для индивидуального жилищного строительства»)
:ЗУ50	:ЗУ50	Пермский край, г. Добрянка, ул. Загородная	Для индивидуального жилищного строительства	666	Напротив земельного участка 59:18:0010203:234 (ул. Загородная, 17). Образование из земель. Вид разрешенного использования в соответствии с градостроительным регламентом для территориальной зоны Ж4

85

Номер земельного участка в соответствии с чертежом межевания	Условный номер	Адрес (описание местоположения)	Вид разрешенного использования (ВРИ)	Площадь по проекту, кв.м	Примечание
:ЗУ51	:ЗУ51	Пермский край, г. Добрянка	Отдых (рекреация)	1767	Городские леса. Образование из земель ВРИ в соответствии с градостроительным регламентом территориальной зоны Р1
:ЗУ52	:ЗУ52	Пермский край, г. Добрянка	Земельные участки (территории) общего пользования	2480	Городские леса. Образование из земель. Вид разрешенного использования в соответствии с градостроительным регламентом для территориальной зоны Ж4
:ЗУ53	:ЗУ53	Пермский край, г. Добрянка, ул. Крутогорская	Для индивидуального жилищного строительства	1058	Между земельными участками 59:18:0000000:16044 (ул. Зайцева), 59:18:0010203:2467 (ул. Крутогорская, 5), 59:18:0010203:2466 (ул. Крутогорская, 4). Образование из земель. Вид разрешенного использования в соответствии с градостроительным регламентом для территориальной зоны Ж4
:ЗУ54	:ЗУ54	Пермский край, г. Добрянка, ул. Красная	Для индивидуального жилищного строительства	1079	Между земельными участками 59:18:0010203:2623 (ул. Зайцева, 2), 59:18:0010203:2471 (ул. Крутогорская, 6), 59:18:0010203:2467 (ул. Крутогорская, 5). Образование из земель. Вид разрешенного использования в соответствии с градостроительным регламентом для территориальной зоны Ж4

86



Номер земельного участка в соответствии с чертежом межевания	Условный номер	Адрес (описание местоположения)	Вид разрешенного использования (ВРИ)	Площадь по проекту, кв.м	Примечание
:ЗУ55	:ЗУ55	Пермский край, г. Добрянка, ул. Крутогорская	Магазины	378	Образование из земель. Вид разрешенного использования в соответствии с градостроительным регламентом для территориальной зоны Ж4
:ЗУ56	:ЗУ56	Пермский край, г. Добрянка	Для индивидуального жилищного строительства	1067	За земельным участком 59:18:0010203:2491 (пер. Еловый). Образование из земель. Вид разрешенного использования в соответствии с градостроительным регламентом для территориальной зоны Ж4
:ЗУ57	:ЗУ57	Пермский край, г. Добрянка	Для индивидуального жилищного строительства	1104	Около земельного участка 59:18:0010203:2668 (пер. Еловый). Образование из земель. Вид разрешенного использования в соответствии с градостроительным регламентом для территориальной зоны Ж4
:ЗУ58	:ЗУ58	Пермский край, г. Добрянка	Земельные участки (территории) общего пользования	1108	Проезд от ул. Крутогорской на северо-восток к лесу. Образование из земель. Вид разрешенного использования в соответствии с градостроительным регламентом для территориальной зоны Ж4
:ЗУ59	:ЗУ59	Пермский край, г. Добрянка	Для индивидуального жилищного строительства	766	За земельным участком 59:18:0010203:251 (ул. Крутогорская, 7). Образование из земель. Вид разрешенного использования в соответствии с градостроительным регламентом для территориальной зоны Ж4.

87

Номер земельного участка в соответствии с чертежом межевания	Условный номер	Адрес (описание местоположения)	Вид разрешенного использования (ВРИ)	Площадь по проекту, кв.м	Примечание
:ЗУ60	:ЗУ60	Пермский край, г. Добрянка	Для индивидуального жилищного строительства	1361	За земельным участком 59:18:0010203:2669 (ул. Крутогорская). Образование из земель. Вид разрешенного использования в соответствии с градостроительным регламентом для территориальной зоны Ж4
:ЗУ61	:ЗУ61	Пермский край, г. Добрянка	Для индивидуального жилищного строительства	1277	За земельным участком 59:18:0010203:2669 (ул. Крутогорская). Образование из земель. Вид разрешенного использования в соответствии с градостроительным регламентом для территориальной зоны Ж4
:ЗУ62	:ЗУ62	Пермский край, г. Добрянка, ул. Крутогорская, д. 4	Для индивидуального жилищного строительства	918	Образование земельного участка путем перераспределения земельного участка с кадастровым номером 59:18:0010203:277 с землями, находящимися в государственной или муниципальной собственности. Вид разрешенного использования в соответствии с градостроительным регламентом для территориальной зоны Ж4
:ЗУ63	:ЗУ63	Пермский край, г. Добрянка	Земельные участки (территории) общего пользования	234	Проезд от ул. Крутогорской к земельному участку 59:18:0010203:277 (ул. Крутогорская, дом 4). Образование из земель. Вид разрешенного использования в соответствии с градостроительным регламентом для территориальной зоны Ж4

88



Номер земельного участка в соответствии с чертежом межевания	Условный номер	Адрес (описание местоположения)	Вид разрешенного использования (ВРИ)	Площадь по проекту, кв.м	Примечание
:ЗУ64	:ЗУ64	Пермский край, г. Добрянка	Земельные участки (территория) общего пользования	277	Проезд от ул. Крутогорской к земельному участку :ЗУ67. Образование из земель. Вид разрешенного использования в соответствии с градостроительным регламентом для территориальной зоны Ж4
:ЗУ65	:ЗУ65	Пермский край, г. Добрянка, ул. Крутогорская, з/у 9Б	Для индивидуального жилищного строительства	559	Образование земельного участка путем перераспределения земельного участка с кадастровым номером 59:18:0010203:2620 с землями, находящимися в государственной или муниципальной собственности. Вид разрешенного использования в соответствии с градостроительным регламентом для территориальной зоны Ж4
:ЗУ66	:ЗУ66	Пермский край, г. Добрянка, ул. Зайцева	Для индивидуального жилищного строительства	1120	Образование земельного участка путем перераспределения земельного участка с кадастровым номером 59:18:0010203:2653 с землями, находящимися в государственной или муниципальной собственности. Вид разрешенного использования в соответствии с градостроительным регламентом для территориальной зоны Ж4

89

Номер земельного участка в соответствии с чертежом межевания	Условный номер	Адрес (описание местоположения)	Вид разрешенного использования (ВРИ)	Площадь по проекту, кв.м	Примечание
:ЗУ67	:ЗУ67	Пермский край, г. Добрянка	Для индивидуального жилищного строительства	743	За земельными участками 59:18:0010203:583 (ул. Крутогорская, 9) и 59:18:0010203:584 (ул. Крутогорская, 8). Образование из земель. Вид разрешенного использования в соответствии с градостроительным регламентом для территориальной зоны Ж4.
:ЗУ68	:ЗУ68	Пермский край, г. Добрянка	Для индивидуального жилищного строительства	723	За земельными участками 59:18:0010203:583 (ул. Крутогорская, 9) и 59:18:0010203:584 (ул. Крутогорская, 8). Образование из земель. Вид разрешенного использования в соответствии с градостроительным регламентом для территориальной зоны Ж4.
:ЗУ69	:ЗУ69	Пермский край, г. Добрянка	Для индивидуального жилищного строительства	738	За земельными участками 59:18:0010203:583 (ул. Крутогорская, 9) и 59:18:0010203:584 (ул. Крутогорская, 8). Образование из земель. Вид разрешенного использования в соответствии с градостроительным регламентом для территориальной зоны Ж4
:ЗУ70	:ЗУ70	Пермский край, г. Добрянка	Земельные участки (территория) общего пользования	4024	Дорога от ул. Зайцева к Еловому переулку. Образование из земель. Вид разрешенного использования в соответствии с градостроительным регламентом для территориальной зоны Ж4

90



Номер земельного участка в соответствии с чертежом межевания	Условный номер	Адрес (описание местоположения)	Вид разрешенного использования (ВРИ)	Площадь по проекту, кв.м	Примечание
:ЗУ71	:ЗУ71	Пермский край, г. Добрянка	Земельные участки (территории) общего пользования	76	Проход к земельному участку 59:18:0010203:2669. Образование из земель. Вид разрешенного использования в соответствии с градостроительным регламентом для территориальной зоны Ж4
:ЗУ72	:ЗУ72	Пермский край, г. Добрянка, ул. Глипки	Для индивидуального жилищного строительства	701	Образование земельного участка путем перераспределения земельного участка с кадастровым номером 59:18:0010203:2463 с землями, находящимися в государственной или муниципальной собственности. Вид разрешенного использования в соответствии с градостроительным регламентом для территориальной зоны Ж4
:ЗУ73	:ЗУ73	Пермский край, г. Добрянка	Земельные участки (территории) общего пользования	599	Проезд к земельному участку 59:18:0010203:2660. Образование из земель. Вид разрешенного использования в соответствии с градостроительным регламентом для территориальной зоны Ж4

91

Номер земельного участка в соответствии с чертежом межевания	Условный номер	Адрес (описание местоположения)	Вид разрешенного использования (ВРИ)	Площадь по проекту, кв.м	Примечание
:ЗУ74	:ЗУ74	Пермский край, г. Добрянка, ул. Декабристов	Земельные участки (территории) общего пользования	3857	Образование земельного участка путем перераспределения земельного участка с кадастровым номером 59:18:0010203:2490 с землями, находящимися в государственной или муниципальной собственности. Вид разрешенного использования в соответствии с градостроительным регламентом для территориальной зоны Ж4
:ЗУ75	:ЗУ75	Пермский край, г. Добрянка, ул. Восточная	Земельные участки (территории) общего пользования	5181	Образование земельного участка путем перераспределения земельного участка с кадастровым номером 59:18:0010203:2628 с землями, находящимися в государственной или муниципальной собственности. Вид разрешенного использования в соответствии с градостроительным регламентом для территориальной зоны Ж4
:ЗУ76	:ЗУ76	Пермский край, г. Добрянка, ул. Титова, д.18	Для индивидуального жилищного строительства	280	Образование земельного участка путем перераспределения земельного участка с кадастровым номером 59:18:0010203:2419 с землями, находящимися в государственной или муниципальной собственности. Вид разрешенного использования в соответствии с градостроительным регламентом для территориальной зоны Ж4

92



Номер земельного участка в соответствии с чертежом межевания	Условный номер	Адрес (описание местоположения)	Вид разрешенного использования (ВРИ)	Площадь по проекту, кв.м	Примечание
:ЗУ77	:ЗУ77	Пермский край, г. Добрянка, ул. Титова, з/у 18	Для индивидуального жилищного строительства	1295	Образование земельного участка путем перераспределения земельного участка с кадастровым номером 59:18:0010211:6 с землями, находящимися в государственной или муниципальной собственности. Вид разрешенного использования в соответствии с градостроительным регламентом для территориальной зоны Ж4
:ЗУ78	:ЗУ78	край Пермский, г. Добрянка, ул. Красина	Предоставление коммунальных услуг	19	Для размещения трансформаторной подстанции. Образование из земель. Вид разрешенного использования в соответствии с градостроительным регламентом для территориальной зоны Ж4
:ЗУ79	:ЗУ79	Пермский край, г. Добрянка	Земельные участки (территория) общего пользования	1043	Проезд к земельному участку 59:18:0010203:2657. Образование из земель. Вид разрешенного использования в соответствии с градостроительным регламентом для территориальной зоны Ж4
:ЗУ80	:ЗУ80	Пермский край, г. Добрянка, ул. Глявиз, д. 10	Для индивидуального жилищного строительства	708	Образование из земель. Вид разрешенного использования в соответствии с градостроительным регламентом для территориальной зоны Ж4

93

Номер земельного участка в соответствии с чертежом межевания	Условный номер	Адрес (описание местоположения)	Вид разрешенного использования (ВРИ)	Площадь по проекту, кв.м	Примечание
:ЗУ81	:ЗУ81	Пермский край, г. Добрянка, ул. Красина, з/у 2	Малозэтажная многоквартирная жилая застройка	1198	Образование земельного участка путем перераспределения земельного участка с кадастровым номером 59:18:0010203:258 с землями, находящимися в государственной или муниципальной собственности. Вид разрешенного использования в соответствии с градостроительным регламентом для территориальной зоны Ж3
:ЗУ82	:ЗУ82	Пермский край, г. Добрянка, ул. Куйбышева, з/у 94	Для индивидуального жилищного строительства	1625	Образование земельного участка путем перераспределения земельного участка с кадастровым номером 59:18:0010203:152 с землями, находящимися в государственной или муниципальной собственности. Вид разрешенного использования в соответствии с градостроительным регламентом для территориальной зоны Ж4
:ЗУ83	:ЗУ83	Пермский край, г. Добрянка, ул. Куйбышева	Для индивидуального жилищного строительства	1707	Образование земельного участка путем перераспределения земельного участка с кадастровым номером 59:18:0010203:2621 с землями, находящимися в государственной или муниципальной собственности. Вид разрешенного использования в соответствии с градостроительным регламентом для территориальной зоны Ж4

94



1.1.7. Целевое назначение лесов

Границы лесничеств, участковых лесничеств, лесных кварталов, лесотаксационных выделов или частей лесотаксационных выделов на чертежах материалов по обоснованию проекта межевания территории не отображены в связи с тем, что границы проектирования (населенного пункта) расположены вне лесного массива.

1.1.8. Основные технико-экономические показатели проекта межевания

Таблица 4

№п/п	Наименование показателей	Ед. изм.	Количество
1	Территория в границах проектирования	га	39,91
2	Территории (земельные участки) подлежащие межеванию в т.ч.	га	34,47
2.1	формируемые земельные участки	га	13,39
		шт	83
2.1.1	Земельные участки (территории) общего пользования	га	9,8
		шт	45

1.1.9. Сведения о границах территории, в отношении которой утвержден проект межевания

В отношении проектируемой территории проект межевания ранее не утверждался. Перечень координат характерных точек границ территории, в отношении которой подготовлен проект межевания территории, приведены в таблице 5.

Таблица 5

№ п/п	X	Y	№ п/п	X	Y
1	569617.52	2243471.06	11	569471.31	2243484.77
2	569598.43	2243486.64	12	569447.06	2243483.21
3	569594.88	2243489.54	13	569437.17	2243492.65
4	569577.3	2243498.25	14	569388.17	2243513.78
5	569562.52	2243477.68	15	569380.57	2243530.97
6	569554.59	2243481.44	16	569379.31	2243533.82
7	569519.89	2243489.44	17	569352.81	2243561.96
8	569496.29	2243494.88	18	569331.25	2243542.09
9	569492.23	2243493.38	19	569330.61	2243541.5
10	569476.65	2243487.25	20	569327.61	2243563.05

№ п/п	X	Y
21	569327.33	2243565.31
22	569318.75	2243583.67
23	569325.89	2243588.71
24	569302.84	2243618.2
25	569283.93	2243635.14
26	569271.92	2243627.4
27	569262.91	2243634.49
28	569247.24	2243648.73
29	569208.22	2243681.64
30	569199.59	2243688.92
31	569179.27	2243723.08
32	569158.17	2243708.98
33	569152.95	2243704.77
34	569150.78	2243703.34
35	569136.72	2243694.36
36	569143.32	2243683.91
37	569138.87	2243682.5
38	569139.31	2243678.58
39	569112.02	2243667.77
40	569102.35	2243680.49
41	569093.1	2243690.07
42	569083.21	2243717.91
43	569075.73	2243722.16
44	569056.08	2243733.31
45	569041.52	2243752.15
46	569052.65	2243770.99
47	569052.16	2243775.41
48	569049.81	2243774.81
49	569025.23	2243758.05
50	569009.93	2243771.1
51	569001.83	2243765.82
52	569001.53	2243764.95
53	568998.53	2243762.4
54	568995.98	2243760.96
55	569065.91	2243707.22
56	569078.95	2243679.68
57	569080.7	2243677.52
58	569088.7	2243619.53
59	569093.45	2243595.7
60	569102.14	2243549.93
61	569105.35	2243523.98
62	569117.73	2243475.57

№ п/п	X	Y
63	569116.87	2243424.19
64	569133.14	2243353.97
65	569130.72	2243349.37
66	569121.15	2243332.57
67	569123.43	2243237.51
68	569116.99	2243237.88
69	569092.64	2243240.38
70	569086.62	2243231.63
71	569083.75	2243224.36
72	569083.8	2243217.14
73	569085.74	2243210.8
74	569083.64	2243208.01
75	569076.74	2243198.87
76	569049.15	2243176.7
77	569045.02	2243167.57
78	569042.69	2243166.34
79	569040.92	2243168.35
80	569040.72	2243168.6
81	569031.46	2243161.32
82	569029.74	2243159.55
83	568983.82	2243135.45
84	568930.82	2243116.49
85	568814.8	2243108.78
86	568816.44	2243119.19
87	568819.28	2243127.33
88	568826.37	2243136.93
89	568833.69	2243142.18
90	568842.53	2243145.93
91	568842.53	2243152.59
92	568826.72	2243160.13
93	568807.95	2243163.16
94	568791.19	2243160.52
95	568787.9	2243155.75
96	568775.23	2243137.37
97	568762.16	2243126.94
98	568741.95	2243114.84
99	568722.88	2243108.41
100	568702.7	2243112.91
101	568699.56	2243112.85
102	568695.73	2243110.96
103	568691.22	2243107.61
104	568686.05	2243104.87



№ п/п	X	Y
105	568682.46	2243103.54
106	568678.03	2243102.39
107	568673.78	2243101.73
108	568667.45	2243101.35
109	568661.61	2243101.48
110	568661.23	2243099.57
111	568732.58	2243107.79
112	568774.84	2243133.96
113	568789.98	2243084.67
114	568794.71	2243081.12
115	568816.79	2243072.72
116	568811.04	2243053.55
117	568806.53	2243054.7
118	568796.85	2243039.17
119	568787.32	2243013.21
120	568780.87	2243001.61
121	568776.41	2242994.37
122	568773.75	2242990.85
123	568756.5	2242966.18
124	568751.48	2242959.83
125	568741.1	2242946.37
126	568732.69	2242936.14
127	568728.86	2242931.15
128	568738.97	2242922
129	568750.21	2242936.51
130	568754.51	2242942.11
131	568761.72	2242951.28
132	568763.8	2242954.25
133	568796.72	2243016.1
134	568796.28	2243018.73
135	568796.85	2243022.59
136	568801.19	2243031.65
137	568801.61	2243033.01
138	568805.88	2243041.02
139	568810.17	2243043.92
140	568818.63	2243043.41
141	568824.89	2243038.87
142	568858.43	2243034.77
143	568908.22	2243012.63
144	568909.7	2243011.67
145	568939.1	2242994.62
146	568963.86	2242978.45

№ п/п	X	Y
147	568973.64	2242974.88
148	568987.41	2242969.87
149	569006.72	2242957.94
150	569031.1	2242946.83
151	569058.84	2242934.84
152	569076.58	2242930.99
153	569084.94	2242929.62
154	569096.77	2242926.33
155	569110.19	2242922.71
156	569131.22	2242914.98
157	569143	2242913.22
158	569157.36	2242916.49
159	569177.72	2242913.67
160	569191.94	2242908.45
161	569211.04	2242908.72
162	569229.93	2242920.91
163	569240.03	2242927.16
164	569258.63	2242926.84
165	569266.79	2242921.72
166	569303.83	2242930.99
167	569327.53	2242932.62
168	569338.69	2242933.6
169	569343.08	2242933.63
170	569378.63	2242928.29
171	569395.29	2242925.79
172	569413.52	2242928.68
173	569427.99	2242935.88
174	569436.94	2242936.59
175	569440.16	2242930.87
176	569446.94	2242925.56
177	569457.29	2242922.85
178	569472.16	2242922.99
179	569482.86	2242933.61
180	569489.73	2242946.97
181	569504.93	2242958.46
182	569512.6	2242961.02
183	569518.6	2242970.6
184	569523.46	2242975.07
185	569536.61	2242979.03
186	569538.4	2242983.37
187	569546.71	2242986.82
188	569549.52	2242985.8

№ п/п	X	Y
189	569565.36	2242980.44
190	569572.44	2242986.6
191	569582.8	2242986.98
192	569587.56	2242983.17
193	569604.47	2242969.61
194	569622.62	2242955.07
195	569643.55	2242938.3
196	569661.94	2242962.43
197	569667.87	2242959.61
198	569675.99	2242958.21
199	569688.63	2242960.12
200	569684.23	2242972.32
201	569678.71	2242988.49
202	569666.37	2242983.96
203	569638.86	2243020.32
204	569620.93	2243047
205	569621.12	2243047.21
206	569602.14	2243095.52
207	569614.53	2243106.63
208	569625.95	2243116.3
209	569606.44	2243132.67
210	569604.65	2243134.17
211	569619.87	2243150.74
212	569632.59	2243166.99
213	569652.53	2243193.82
214	569670.42	2243217.38
215	569686.44	2243238.88
216	569743.34	2243194.99
217	569757.71	2243180.59
218	569786.15	2243157.9
219	569793.84	2243151.62
220	569835.93	2243118.23
221	569848.81	2243134.63
222	569765.77	2243198.33
223	569753.75	2243208.94
224	569717.95	2243235.73
225	569681.36	2243262.26
226	569696.03	2243281.08
227	569702.75	2243290.01
228	569695.1	2243296.89
229	569657.19	2243330.98
230	569620.89	2243363.72

№ п/п	X	Y
231	569635.27	2243381.45
232	569634.37	2243382.31
233	569648.88	2243401.35
234	569649.58	2243400.7
235	569664.73	2243418.64
236	569681.72	2243440.26
237	569675.76	2243453.88
238	569664.92	2243450.34
239	569653.89	2243441.37
240	569619.71	2243469.2
1	569617.52	2243471.06



1.1.9.1. Ведомость координат поворотных точек границ красных линий

Таблица 6

№ п/п	X	Y
1	569176.01	2243280.94
2	569167.14	2243302.07
3	569148.32	2243326.06
4	569141.33	2243335.22
5	569129.12	2243323.51
6	569126.82	2243301.41
7	569140.68	2243279.02
8	569146.47	2243274.91
9	569150.39	2243272.25
10	569153.98	2243277.80
1	569176.01	2243280.94
11	569203.09	2243073.77
12	569203.22	2243073.88
13	569203.06	2243074.06
14	569202.93	2243073.95
11	569203.09	2243073.77
15	569471.35	2243408.53
16	569489.28	2243387.47
17	569504.58	2243371.69
18	569507.67	2243367.58
19	569512.22	2243362.02
20	569513.45	2243357.23
21	569534.58	2243332.22
22	569556.50	2243306.28
23	569578.62	2243280.11
24	569584.28	2243273.41
25	569614.76	2243254.51
26	569617.63	2243251.72
27	569621.55	2243247.92
28	569632.11	2243237.69
29	569636.53	2243233.41
30	569654.16	2243217.70
31	569647.06	2243208.42
32	569620.44	2243175.04

№ п/п	X	Y
33	569608.39	2243160.38
34	569594.21	2243143.59
35	569580.46	2243157.91
36	569574.52	2243164.79
37	569555.24	2243188.83
38	569520.98	2243231.23
39	569500.60	2243256.44
40	569466.55	2243296.38
41	569453.61	2243285.27
42	569447.10	2243277.74
43	569436.82	2243268.48
44	569431.04	2243263.27
45	569412.94	2243282.76
46	569408.28	2243287.78
47	569404.25	2243292.12
48	569391.48	2243297.05
49	569381.65	2243308.36
50	569377.74	2243313.17
51	569368.17	2243324.25
52	569402.56	2243352.32
53	569406.07	2243355.17
54	569445.76	2243386.70
15	569471.35	2243408.53
55	569464.92	2243264.69
56	569480.07	2243249.78
57	569484.79	2243244.65
58	569485.49	2243245.19
59	569487.58	2243247.06
60	569497.33	2243237.57
61	569499.50	2243234.66
62	569503.27	2243232.33
63	569513.23	2243222.66
64	569516.43	2243219.72
65	569519.49	2243217.12
66	569517.83	2243215.22
67	569528.86	2243201.84



№ п/п	X	Y
68	569530.90	2243198.88
69	569531.68	2243197.76
70	569530.62	2243196.70
71	569533.77	2243194.29
72	569538.58	2243198.25
73	569552.54	2243181.91
74	569554.83	2243179.44
75	569556.54	2243177.70
76	569558.64	2243175.53
77	569560.31	2243173.65
78	569562.62	2243170.80
79	569564.82	2243167.95
80	569567.07	2243164.37
81	569567.39	2243163.52
82	569583.62	2243145.19
83	569585.71	2243142.96
84	569565.64	2243122.57
85	569563.50	2243124.67
86	569546.52	2243142.33
87	569540.99	2243147.24
88	569528.77	2243159.52
89	569529.05	2243159.98
90	569523.04	2243166.45
91	569521.12	2243168.59
92	569512.52	2243177.32
93	569506.00	2243184.11
94	569494.51	2243195.03
95	569488.40	2243202.45
96	569482.96	2243208.08
97	569478.12	2243212.84
98	569475.81	2243215.16
99	569471.01	2243220.16
100	569460.97	2243230.50
101	569444.24	2243248.52
102	569439.20	2243253.69
103	569450.92	2243262.15
104	569457.69	2243264.65
55	569464.92	2243264.69
105	569401.28	2243265.00
106	569417.36	2243248.98
107	569418.96	2243247.43

№ п/п	X	Y
108	569425.21	2243240.74
109	569427.06	2243238.80
110	569433.99	2243231.63
111	569449.52	2243217.34
112	569466.29	2243199.19
113	569467.34	2243198.07
114	569477.43	2243188.05
115	569481.61	2243183.10
116	569482.52	2243181.62
117	569491.12	2243173.26
118	569499.91	2243164.05
119	569516.38	2243146.66
120	569517.63	2243149.23
121	569535.35	2243131.51
122	569533.05	2243129.01
123	569532.44	2243128.36
124	569551.19	2243109.03
125	569533.63	2243091.90
126	569533.74	2243091.57
127	569513.97	2243073.32
128	569496.70	2243091.93
129	569492.88	2243095.36
130	569489.94	2243098.24
131	569479.44	2243109.29
132	569473.49	2243115.42
133	569470.28	2243118.75
134	569463.01	2243126.94
135	569463.54	2243127.64
136	569461.78	2243129.29
137	569453.40	2243137.99
138	569445.74	2243145.06
139	569444.20	2243143.61
140	569440.42	2243147.53
141	569442.70	2243149.63
142	569438.38	2243153.93
143	569429.37	2243162.59
144	569422.35	2243169.75
145	569412.34	2243180.34
146	569397.64	2243195.68
147	569391.58	2243201.75
148	569380.41	2243213.57
149	569363.52	2243230.36



№ п/п	X	Y
150	569371.68	2243238.66
151	569374.52	2243241.29
152	569380.69	2243247.01
153	569382.08	2243248.31
154	569397.16	2243264.39
105	569401.28	2243265.00
155	569349.00	2243216.26
156	569352.34	2243214.78
157	569356.89	2243210.75
158	569360.81	2243207.74
159	569362.69	2243205.63
160	569365.66	2243202.23
161	569367.93	2243200.17
162	569368.28	2243200.62
163	569374.99	2243193.69
164	569377.84	2243190.81
165	569384.92	2243182.98
166	569394.41	2243172.95
167	569397.03	2243169.73
168	569400.25	2243166.27
169	569412.16	2243154.92
170	569417.01	2243150.26
171	569416.57	2243149.81
172	569416.49	2243149.67
173	569433.53	2243132.38
174	569442.53	2243123.16
175	569450.50	2243114.32
176	569455.07	2243109.61
177	569456.62	2243110.91
178	569457.33	2243110.20
179	569455.78	2243108.90
180	569467.76	2243096.95
181	569478.93	2243085.47
182	569482.45	2243081.84
183	569484.43	2243079.80
184	569485.43	2243080.80
185	569503.53	2243062.07
186	569503.77	2243061.82
187	569485.46	2243042.59
188	569474.51	2243031.40
189	569468.33	2243025.86

№ п/п	X	Y
190	569449.06	2243044.17
191	569447.90	2243043.04
192	569441.37	2243049.17
193	569439.39	2243051.36
194	569440.26	2243052.30
195	569439.37	2243053.29
196	569432.04	2243061.12
197	569414.78	2243078.68
198	569407.92	2243085.57
199	569397.99	2243095.40
200	569380.93	2243113.20
201	569379.04	2243115.20
202	569374.86	2243119.54
203	569364.20	2243130.03
204	569359.06	2243135.49
205	569356.12	2243138.63
206	569348.00	2243147.02
207	569343.32	2243151.87
208	569341.59	2243153.62
209	569330.97	2243164.20
210	569314.67	2243181.53
211	569322.11	2243189.35
212	569327.11	2243194.95
213	569332.25	2243200.31
214	569347.18	2243214.47
155	569349.00	2243216.26
215	569301.28	2243168.45
216	569308.19	2243161.44
217	569318.03	2243151.08
218	569326.58	2243143.09
219	569330.07	2243139.45
220	569335.27	2243134.05
221	569343.55	2243126.08
222	569351.85	2243117.12
223	569354.20	2243114.91
224	569359.35	2243109.87
225	569362.74	2243106.34
226	569368.78	2243099.62
227	569378.66	2243090.16
228	569382.23	2243086.38
229	569382.77	2243086.91



№ п/п	X	Y
230	569386.28	2243083.18
231	569386.96	2243081.24
232	569393.71	2243074.48
233	569397.30	2243070.90
234	569397.75	2243071.27
235	569400.91	2243068.19
236	569403.23	2243064.91
237	569412.70	2243055.44
238	569415.65	2243052.57
239	569419.16	2243049.52
240	569420.31	2243048.14
241	569422.80	2243045.90
242	569428.68	2243040.32
243	569431.95	2243036.58
244	569436.43	2243032.03
245	569450.18	2243019.27
246	569455.94	2243012.82
247	569449.99	2243006.69
248	569444.54	2243001.04
249	569443.81	2243001.54
250	569435.78	2242994.11
251	569436.19	2242993.69
252	569417.60	2242974.99
253	569400.18	2242993.12
254	569397.39	2242995.67
255	569382.60	2243010.97
256	569378.40	2243014.87
257	569375.23	2243018.06
258	569370.24	2243023.34
259	569366.24	2243027.71
260	569349.52	2243044.93
261	569349.01	2243045.07
262	569346.03	2243047.77
263	569343.72	2243050.23
264	569341.42	2243052.55
265	569331.83	2243061.86
266	569333.03	2243063.07
267	569329.66	2243066.28
268	569327.78	2243068.11
269	569326.87	2243069.01
270	569326.81	2243069.19
271	569315.94	2243080.48

№ п/п	X	Y
272	569309.69	2243087.18
273	569299.09	2243098.17
274	569290.08	2243107.72
275	569284.23	2243113.80
276	569282.36	2243115.84
277	569276.83	2243120.32
278	569273.81	2243123.51
279	569265.06	2243133.36
280	569283.33	2243150.50
215	569301.28	2243168.45
281	569355.99	2243312.68
282	569373.34	2243293.61
283	569388.61	2243276.33
284	569382.43	2243270.15
285	569370.60	2243258.21
286	569365.92	2243254.05
287	569364.19	2243255.68
288	569360.16	2243251.00
289	569361.41	2243249.58
290	569351.51	2243239.50
291	569345.04	2243231.46
292	569336.13	2243221.75
293	569335.27	2243222.43
294	569319.67	2243206.92
295	569305.91	2243194.07
296	569302.41	2243193.37
297	569284.04	2243212.66
298	569278.63	2243218.34
299	569277.97	2243217.68
300	569275.43	2243220.50
301	569273.88	2243222.02
302	569263.03	2243232.44
303	569279.74	2243247.54
304	569291.38	2243256.67
305	569294.56	2243259.78
306	569296.88	2243262.12
307	569297.22	2243261.70
308	569314.53	2243276.54
309	569327.68	2243287.99
310	569334.80	2243293.95
311	569354.93	2243311.67



№ п/п	X	Y
281	569355.99	2243312.68
312	569202.74	2243074.04
313	569216.98	2243059.25
314	569224.68	2243051.00
315	569230.97	2243043.69
316	569229.97	2243042.89
317	569235.98	2243036.35
318	569244.87	2243027.25
319	569249.26	2243022.79
320	569248.29	2243012.15
321	569241.95	2242996.83
322	569242.30	2242996.41
323	569239.43	2242989.29
324	569237.32	2242984.68
325	569234.51	2242979.20
326	569232.40	2242975.54
327	569228.61	2242970.81
328	569222.78	2242963.59
329	569217.34	2242968.22
330	569218.61	2242969.59
331	569208.50	2242980.02
332	569203.99	2242984.68
333	569198.08	2242989.93
334	569194.94	2242993.18
335	569188.67	2242999.33
336	569185.02	2243003.20
337	569182.94	2243004.35
338	569180.31	2243006.93
339	569174.31	2243012.41
340	569158.88	2243028.18
341	569165.97	2243036.12
342	569167.21	2243037.44
343	569170.92	2243041.85
344	569171.27	2243042.22
345	569181.51	2243053.04
346	569188.56	2243060.10
347	569192.60	2243064.16
312	569202.74	2243074.04
348	569204.80	2243180.89
349	569225.22	2243159.10

№ п/п	X	Y
350	569224.47	2243158.37
351	569235.25	2243146.16
352	569240.02	2243141.05
353	569246.98	2243132.90
354	569234.87	2243119.42
355	569232.54	2243117.23
356	569219.27	2243103.16
357	569205.69	2243090.41
358	569190.62	2243075.30
359	569185.24	2243069.70
360	569181.28	2243065.45
361	569176.61	2243060.19
362	569152.18	2243036.51
363	569146.26	2243042.14
364	569143.96	2243043.02
365	569138.59	2243048.52
366	569135.79	2243050.94
367	569119.73	2243064.81
368	569116.29	2243067.41
369	569104.54	2243077.40
370	569100.03	2243081.79
371	569096.08	2243085.78
372	569106.33	2243094.93
373	569112.13	2243101.07
374	569125.31	2243113.32
375	569145.94	2243131.07
376	569157.46	2243140.85
377	569172.55	2243153.77
378	569180.77	2243160.94
379	569185.56	2243165.04
380	569190.22	2243169.22
348	569204.80	2243180.89
380	569388.17	2243513.78
381	569437.17	2243492.65
382	569437.46	2243492.37
383	569412.88	2243469.32
384	569405.75	2243463.47
385	569399.87	2243457.73
386	569397.87	2243455.99
387	569385.80	2243445.59
388	569369.94	2243429.32



№ п/п	X	Y
389	569362.27	2243422.45
390	569345.92	2243408.77
391	569338.68	2243418.16
392	569337.93	2243417.52
393	569334.72	2243422.09
394	569335.72	2243422.83
395	569332.62	2243427.42
396	569330.93	2243430.23
397	569318.86	2243445.56
398	569317.34	2243447.67
399	569316.11	2243449.24
400	569327.14	2243459.35
401	569330.74	2243462.47
402	569354.38	2243483.14
403	569373.81	2243500.11
380	569388.17	2243513.78
404	569283.93	2243635.14
405	569302.84	2243618.20
406	569325.89	2243588.71
407	569318.75	2243583.67
408	569327.33	2243565.31
409	569327.61	2243563.05
410	569315.21	2243551.58
411	569310.94	2243547.73
412	569304.08	2243542.29
413	569297.61	2243536.56
414	569289.25	2243529.32
415	569286.84	2243532.42
416	569275.43	2243549.95
417	569269.90	2243558.35
418	569267.96	2243562.87
419	569262.60	2243570.53
420	569276.43	2243581.08
421	569268.38	2243591.85
422	569266.51	2243590.44
423	569257.41	2243606.43
424	569253.92	2243612.86
425	569247.21	2243621.37
426	569262.91	2243634.49
427	569271.92	2243627.40
404	569283.93	2243635.14

№ п/п	X	Y
428	569352.07	2243358.03
429	569365.47	2243337.07
430	569364.18	2243335.97
431	569344.34	2243319.15
432	569325.78	2243302.59
433	569323.09	2243300.33
434	569322.71	2243300.73
435	569320.15	2243298.49
436	569319.04	2243297.43
437	569305.48	2243285.71
438	569296.69	2243278.49
439	569286.86	2243269.80
440	569275.76	2243260.23
441	569267.12	2243253.08
442	569261.95	2243248.76
443	569257.67	2243244.85
444	569246.67	2243236.04
445	569241.72	2243231.70
446	569233.94	2243224.85
447	569226.44	2243218.48
448	569214.02	2243240.44
449	569201.36	2243261.04
450	569207.86	2243266.81
451	569213.67	2243271.80
452	569221.08	2243277.92
453	569233.11	2243288.36
454	569235.75	2243291.08
455	569237.07	2243292.06
456	569239.50	2243294.35
457	569248.14	2243301.82
458	569258.40	2243310.66
459	569267.84	2243318.31
460	569271.16	2243320.89
461	569277.44	2243327.14
462	569282.64	2243331.01
463	569290.86	2243338.28
464	569296.48	2243343.13
465	569299.25	2243345.74
466	569308.82	2243354.61
467	569311.78	2243357.73
468	569314.89	2243360.18



№ п/п	X	Y
469	569338.53	2243379.82
470	569351.37	2243357.45
428	569352.07	2243358.03
471	569300.90	2243436.99
472	569306.92	2243436.04
473	569316.82	2243423.94
474	569316.07	2243423.26
475	569319.34	2243419.01
476	569318.66	2243418.33
477	569322.09	2243413.80
478	569324.68	2243410.12
479	569334.03	2243397.34
480	569308.76	2243377.23
481	569299.91	2243369.38
482	569289.67	2243360.51
483	569277.76	2243349.98
484	569270.73	2243344.16
485	569267.06	2243340.93
486	569261.88	2243336.55
487	569251.13	2243327.42
488	569244.27	2243321.33
489	569231.64	2243310.80
490	569230.31	2243309.40
491	569225.96	2243305.46
492	569224.84	2243304.52
493	569221.90	2243301.94
494	569211.93	2243294.63
495	569205.97	2243288.95
496	569200.71	2243284.49
497	569199.03	2243282.98
498	569192.18	2243277.28
499	569179.92	2243299.00
500	569167.55	2243320.65
501	569168.31	2243321.49
502	569186.54	2243337.73
503	569206.39	2243354.50
504	569220.56	2243367.18
505	569223.90	2243370.15
506	569242.48	2243387.60
507	569255.47	2243399.18
508	569261.22	2243403.87

№ п/п	X	Y
509	569261.74	2243404.26
510	569260.19	2243405.30
511	569278.53	2243421.55
512	569280.05	2243419.59
513	569284.37	2243423.05
514	569288.24	2243426.42
515	569291.32	2243428.86
516	569292.15	2243429.84
471	569300.90	2243436.99
517	569270.26	2243493.91
518	569282.38	2243477.94
519	569283.00	2243476.31
520	569283.68	2243474.27
521	569284.96	2243472.50
522	569287.72	2243467.67
523	569289.09	2243463.26
524	569295.72	2243453.24
525	569276.16	2243435.94
526	569257.00	2243419.10
527	569237.04	2243403.19
528	569234.86	2243400.45
529	569233.16	2243399.04
530	569226.93	2243393.45
531	569217.99	2243386.13
532	569217.39	2243386.55
533	569212.78	2243382.53
534	569209.71	2243380.05
535	569205.27	2243376.09
536	569199.45	2243370.97
537	569201.88	2243367.68
538	569195.85	2243362.53
539	569192.98	2243365.37
540	569179.11	2243352.79
541	569158.96	2243335.07
542	569141.48	2243354.23
543	569135.94	2243368.22
544	569136.67	2243372.00
545	569133.78	2243379.57
546	569133.38	2243380.22
547	569147.34	2243396.44
548	569152.21	2243400.28



№ п/п	X	Y
549	569153.96	2243398.19
550	569155.48	2243397.89
551	569164.88	2243406.50
552	569169.31	2243410.40
553	569167.77	2243412.13
554	569171.59	2243415.56
555	569172.94	2243414.11
556	569184.40	2243423.81
557	569188.72	2243427.17
558	569191.36	2243429.24
559	569193.57	2243430.60
560	569200.60	2243436.31
561	569205.10	2243440.08
562	569208.65	2243442.89
563	569212.47	2243446.46
564	569230.01	2243461.71
565	569237.72	2243468.07
566	569250.46	2243479.46
567	569251.12	2243478.64
568	569260.68	2243486.22
569	569262.01	2243487.18
517	569270.26	2243493.91
570	569258.16	2243561.81
571	569261.88	2243556.51
572	569269.40	2243542.39
573	569275.80	2243529.18
574	569279.36	2243519.63
575	569268.99	2243511.42
576	569248.68	2243494.68
577	569224.61	2243475.18
578	569205.70	2243459.02
579	569205.39	2243459.56
580	569185.23	2243443.37
581	569166.11	2243428.09
582	569132.99	2243400.31
583	569129.99	2243400.29
584	569126.84	2243428.89
585	569126.33	2243432.53
586	569126.09	2243439.88
587	569130.31	2243461.56
588	569140.98	2243470.19

№ п/п	X	Y
589	569146.39	2243474.74
590	569150.65	2243478.08
591	569151.02	2243478.38
592	569149.42	2243480.09
593	569166.63	2243493.79
594	569171.61	2243497.36
595	569190.08	2243512.82
596	569205.39	2243525.85
597	569210.12	2243529.88
598	569229.83	2243544.21
599	569243.07	2243555.32
600	569245.53	2243552.91
601	569253.48	2243559.75
602	569256.69	2243562.10
570	569258.16	2243561.81
603	569239.18	2243625.73
604	569245.90	2243615.43
605	569252.49	2243605.01
606	569256.92	2243596.18
607	569255.23	2243594.77
608	569259.01	2243590.10
609	569258.41	2243582.76
610	569256.90	2243581.51
611	569257.35	2243580.75
612	569255.86	2243579.24
613	569245.60	2243571.81
614	569241.04	2243568.79
615	569234.17	2243563.06
616	569234.34	2243562.41
617	569232.74	2243561.15
618	569233.33	2243560.44
619	569229.96	2243558.00
620	569229.24	2243558.84
621	569217.81	2243549.83
622	569210.97	2243544.37
623	569203.51	2243538.05
624	569191.16	2243527.63
625	569191.81	2243526.55
626	569186.80	2243522.71
627	569184.21	2243520.59
628	569171.66	2243510.48



№ п/п	X	Y
629	569168.24	2243507.56
630	569168.61	2243507.13
631	569164.87	2243504.00
632	569164.01	2243505.06
633	569160.59	2243502.29
634	569150.74	2243495.03
635	569149.47	2243496.38
636	569147.78	2243495.03
637	569142.27	2243489.65
638	569143.00	2243487.89
639	569140.03	2243485.01
640	569129.01	2243478.61
641	569125.12	2243476.54
642	569122.02	2243475.74
643	569119.82	2243497.91
644	569119.38	2243502.32
645	569119.18	2243504.87
646	569118.09	2243513.52
647	569116.26	2243530.83
648	569126.67	2243538.17
649	569136.99	2243544.81
650	569147.06	2243552.14
651	569157.52	2243560.85
652	569167.32	2243568.26
653	569166.73	2243568.97
654	569175.86	2243576.68
655	569184.30	2243584.09
656	569216.67	2243609.71
657	569222.57	2243613.25
658	569237.16	2243624.15
603	569239.18	2243625.73
659	569208.22	2243681.64
660	569247.24	2243648.73
661	569245.73	2243647.90
662	569239.02	2243642.06
663	569231.96	2243635.93
664	569232.63	2243635.37
665	569218.74	2243624.36
666	569211.53	2243618.84
667	569208.36	2243616.33
668	569197.52	2243608.13

№ п/п	X	Y
669	569197.75	2243607.77
670	569192.33	2243603.40
671	569191.56	2243604.72
672	569177.35	2243594.14
673	569178.36	2243592.37
674	569173.86	2243588.87
675	569164.45	2243581.07
676	569163.50	2243582.27
677	569155.16	2243576.37
678	569152.98	2243574.71
679	569149.73	2243572.25
680	569148.30	2243570.97
681	569143.25	2243566.76
682	569135.04	2243561.06
683	569133.37	2243562.46
684	569132.66	2243561.69
685	569127.24	2243558.92
686	569128.66	2243556.66
687	569113.53	2243548.88
688	569105.98	2243585.74
689	569103.49	2243599.68
690	569124.95	2243615.32
691	569132.13	2243620.23
692	569138.53	2243624.19
693	569137.46	2243626.84
694	569148.29	2243634.31
695	569154.26	2243638.06
696	569163.22	2243645.16
697	569166.11	2243647.64
698	569172.01	2243652.11
699	569190.16	2243666.48
700	569194.33	2243670.48
701	569205.88	2243679.72
659	569208.22	2243681.64
702	569162.71	2243582.13
703	569162.84	2243581.94
704	569162.70	2243581.84
705	569162.57	2243582.04
702	569162.71	2243582.13
706	569179.27	2243723.08



№ п/п	X	Y
707	569199.59	2243688.92
708	569178.48	2243671.68
709	569167.47	2243662.99
710	569159.07	2243656.36
711	569131.74	2243636.57
712	569130.49	2243638.42
713	569126.82	2243635.76
714	569126.96	2243633.46
715	569123.35	2243630.76
716	569120.93	2243629.39
717	569118.59	2243627.63
718	569117.48	2243628.13
719	569106.89	2243620.70
720	569104.36	2243621.56
721	569102.86	2243629.73
722	569101.12	2243631.87
723	569097.42	2243650.29
724	569095.35	2243659.65
725	569101.95	2243666.93
726	569109.07	2243671.38
727	569112.02	2243667.77
728	569139.31	2243678.58
729	569138.87	2243682.50
730	569143.32	2243683.91
731	569136.72	2243694.36
732	569150.78	2243703.34
733	569152.95	2243704.77
734	569158.17	2243708.98
706	569179.27	2243723.08
735	569151.92	2243017.94
736	569157.29	2243012.91
737	569167.03	2243003.56
738	569175.11	2242995.89
739	569173.60	2242994.11
740	569180.24	2242987.21
741	569181.85	2242988.70
742	569190.80	2242980.06
743	569189.11	2242978.39
744	569194.74	2242972.91
745	569196.66	2242970.80
746	569203.82	2242964.64

№ п/п	X	Y
747	569209.44	2242959.64
748	569214.74	2242953.77
749	569216.53	2242952.17
750	569218.36	2242950.16
751	569211.22	2242937.08
752	569204.51	2242934.47
753	569183.28	2242932.77
754	569178.79	2242933.76
755	569178.79	2242931.92
756	569174.52	2242931.25
757	569175.33	2242927.64
758	569159.40	2242930.45
759	569148.85	2242933.21
760	569135.02	2242939.13
761	569133.43	2242936.35
762	569132.23	2242936.37
763	569125.78	2242926.00
764	569100.47	2242938.17
765	569098.94	2242952.97
766	569115.19	2242974.31
767	569115.87	2242974.35
768	569118.63	2242977.71
769	569131.10	2242992.48
770	569144.63	2243008.73
735	569151.92	2243017.94
771	569088.40	2243078.36
772	569121.51	2243046.97
773	569125.74	2243045.52
774	569126.16	2243045.14
775	569133.85	2243038.10
776	569145.28	2243026.56
777	569122.56	2242995.47
778	569121.93	2242995.44
779	569110.07	2242980.54
780	569107.47	2242976.79
781	569105.24	2242973.53
782	569104.11	2242971.18
783	569095.87	2242961.79
784	569092.27	2242956.29
785	569089.27	2242952.52
786	569083.54	2242942.68



№ п/п	X	Y
787	569042.82	2242959.00
788	569033.47	2242962.87
789	569023.52	2242968.11
790	569020.11	2242969.70
791	569014.80	2242972.65
792	569009.86	2242975.53
793	569005.09	2242978.41
794	569001.17	2242981.12
795	568992.57	2242986.52
796	568991.71	2242988.85
797	568990.35	2242993.66
798	568988.69	2242998.29
799	568987.15	2243010.52
800	568994.66	2243012.20
801	569001.25	2243013.81
802	569003.83	2243011.36
803	569007.13	2243013.81
804	569009.77	2243017.10
805	569010.48	2243018.14
806	569013.90	2243018.89
807	569018.28	2243021.71
808	569018.73	2243021.37
809	569030.91	2243030.29
810	569032.34	2243031.34
811	569033.94	2243034.62
812	569036.40	2243037.39
813	569043.51	2243042.43
814	569045.24	2243040.02
815	569052.60	2243046.26
816	569050.61	2243048.62
817	569072.30	2243065.77
771	569088.40	2243078.36
818	569465.54	2243003.70
819	569472.24	2242996.96
820	569481.13	2242987.68
821	569483.86	2242984.90
822	569485.42	2242983.32
823	569476.40	2242973.97
824	569464.17	2242961.69
825	569448.06	2242947.01
826	569436.94	2242936.59

№ п/п	X	Y
827	569427.99	2242935.88
828	569411.71	2242954.03
829	569419.57	2242961.76
830	569428.00	2242970.89
831	569437.39	2242979.96
832	569442.46	2242984.33
833	569445.30	2242986.73
818	569465.54	2243003.70
834	569513.40	2243051.72
835	569539.57	2243026.56
836	569553.95	2243013.77
837	569542.47	2242998.75
838	569520.37	2242982.68
839	569516.51	2242980.51
840	569501.51	2242965.40
841	569493.93	2242964.36
842	569486.92	2242957.24
843	569480.44	2242960.07
844	569482.83	2242974.17
845	569491.02	2242989.85
846	569488.59	2242991.19
847	569488.40	2242996.61
848	569489.81	2242999.16
849	569482.41	2243008.79
850	569480.64	2243010.74
851	569477.26	2243014.49
852	569476.95	2243014.83
853	569495.15	2243032.90
854	569494.51	2243033.48
834	569513.40	2243051.72
855	569566.53	2243097.60
856	569576.22	2243084.12
857	569579.91	2243079.47
858	569584.24	2243073.13
859	569587.35	2243063.11
860	569614.99	2243028.94
861	569628.38	2243009.97
862	569643.12	2242989.09
863	569661.94	2242962.43
864	569643.55	2242938.30



№ п/п	X	Y
865	569622.62	2242955.07
866	569604.47	2242969.61
867	569587.56	2242983.17
868	569582.80	2242986.98
869	569561.39	2243019.04
870	569547.31	2243034.01
871	569550.41	2243036.96
872	569543.10	2243044.18
873	569525.88	2243062.82
874	569548.90	2243082.49
855	569566.53	2243097.60
875	569348.56	2243024.12
876	569369.28	2243004.77
877	569369.85	2243005.13
878	569374.91	2243008.35
879	569384.50	2242998.57
880	569388.97	2242979.92
881	569405.50	2242962.02
882	569401.73	2242958.05
883	569396.52	2242951.75
884	569391.21	2242948.01
885	569386.60	2242949.46
886	569381.15	2242951.31
887	569367.44	2242949.06
888	569361.27	2242949.22
889	569351.73	2242947.70
890	569346.36	2242957.96
891	569339.46	2242958.10
892	569342.47	2242987.30
875	569348.56	2243024.12
893	569265.42	2243009.40
894	569271.06	2243003.64
895	569276.65	2242997.92
896	569279.52	2242994.98
897	569282.15	2242992.39
898	569286.91	2242987.71
899	569289.22	2242985.83
900	569288.85	2242985.41
901	569301.40	2242974.51
902	569307.55	2242981.03

№ п/п	X	Y
903	569310.76	2242984.43
904	569327.22	2242970.06
905	569324.07	2242954.15
906	569321.76	2242951.27
907	569316.99	2242947.57
908	569313.04	2242945.92
909	569291.23	2242942.37
910	569278.25	2242948.25
911	569276.75	2242939.41
912	569273.36	2242937.66
913	569263.26	2242936.72
914	569253.60	2242937.76
915	569252.54	2242953.90
916	569244.97	2242957.46
917	569248.57	2242980.69
918	569251.75	2242990.97
919	569253.90	2242997.95
920	569259.85	2243006.11
921	569263.83	2243008.46
893	569265.42	2243009.40
922	569359.86	2243509.77
923	569351.73	2243501.27
924	569349.80	2243503.10
925	569345.60	2243507.34
926	569327.62	2243487.79
927	569323.10	2243483.06
928	569325.16	2243481.03
929	569320.18	2243476.21
930	569317.44	2243473.68
931	569307.40	2243465.03
932	569297.93	2243476.34
933	569292.09	2243483.22
934	569283.47	2243497.95
935	569281.28	2243501.95
936	569297.46	2243513.92
937	569301.60	2243517.12
938	569315.03	2243527.68
939	569331.16	2243540.35
940	569577.30	2243498.25
941	569594.88	2243489.54



№ п/п	X	Y
942	569598.43	2243486.64
943	569619.71	2243469.20
944	569611.89	2243459.46
945	569642.74	2243435.82
946	569651.16	2243429.36
947	569636.43	2243410.11
948	569628.69	2243400.57
949	569616.79	2243384.65
950	569604.95	2243364.63
951	569620.50	2243349.74
952	569636.64	2243333.80
953	569646.68	2243323.81
954	569662.51	2243308.55
955	569665.35	2243307.31
956	569666.80	2243305.68
957	569687.22	2243286.09
958	569675.15	2243271.18
959	569670.84	2243265.85
960	569669.95	2243264.78
961	569664.96	2243258.82
962	569650.89	2243240.28
963	569622.03	2243259.79
964	569613.90	2243273.92
965	569586.08	2243306.48
966	569583.73	2243309.24
967	569582.84	2243310.28
968	569554.86	2243343.03
969	569546.23	2243349.86
970	569536.02	2243362.08
971	569523.56	2243376.29
972	569514.35	2243385.79
973	569486.78	2243419.62
974	569484.87	2243421.82
975	569476.48	2243431.52
976	569463.45	2243420.14
977	569456.42	2243415.68
978	569443.34	2243405.21
979	569440.98	2243403.11
980	569423.36	2243386.89
981	569419.59	2243383.62
982	569405.09	2243370.27
983	569393.29	2243360.44

№ п/п	X	Y
984	569386.53	2243354.70
985	569379.37	2243348.54
986	569364.73	2243371.94
987	569365.44	2243373.24
988	569353.02	2243393.38
989	569361.23	2243400.55
990	569369.23	2243407.24
991	569369.88	2243407.81
992	569369.13	2243408.62
993	569379.53	2243417.41
994	569392.73	2243428.95
995	569392.26	2243429.51
996	569395.48	2243432.21
997	569396.02	2243431.69
998	569403.39	2243438.55
999	569413.44	2243447.03
1000	569416.77	2243450.18
1001	569434.25	2243470.17
1002	569439.08	2243475.43
1003	569452.49	2243463.44
1004	569468.21	2243476.89
1005	569469.29	2243478.29
1006	569476.65	2243487.25
1007	569492.23	2243493.38
1008	569496.29	2243494.88
1009	569519.89	2243489.44
1010	569554.59	2243481.44
1011	569562.52	2243477.68
940	569577.30	2243498.25
1012	569602.14	2243095.52
1013	569594.73	2243104.21
1014	569584.85	2243115.76
1015	569604.65	2243134.17
1016	569176.79	2243274.67
1017	569194.50	2243251.09
1018	569199.39	2243243.34
1019	569203.12	2243235.04
1020	569207.52	2243227.17
1021	569209.19	2243222.46
1022	569208.28	2243221.62



№ п/п	X	Y
1023	569212.30	2243211.76
1024	569206.07	2243206.74
1025	569208.78	2243203.68
1026	569185.93	2243182.72
1027	569178.52	2243176.02
1028	569167.66	2243166.09
1029	569167.40	2243165.85
1030	569157.39	2243156.60
1031	569156.68	2243157.34
1032	569149.96	2243151.41
1033	569142.24	2243144.57
1034	569139.71	2243142.51
1035	569120.46	2243129.55
1036	569110.74	2243121.57
1037	569112.14	2243119.98
1038	569100.00	2243109.48
1039	569095.24	2243106.07
1040	569094.69	2243106.72
1041	569081.62	2243098.69
1042	569077.56	2243096.40
1043	569067.82	2243090.28
1044	569069.83	2243086.52
1045	569067.56	2243085.22
1046	569059.54	2243080.41
1047	569054.25	2243078.02
1048	569050.75	2243076.72
1049	569045.93	2243074.27
1050	569038.75	2243070.41
1051	569032.82	2243066.40
1052	569026.86	2243062.67
1053	569028.16	2243060.14
1054	569025.26	2243058.36
1055	569024.97	2243058.23
1056	568971.33	2243034.40
1057	568967.15	2243031.30
1058	568965.09	2243033.96
1059	568952.63	2243025.61
1060	568940.01	2243027.56
1061	568926.76	2243032.28
1062	568914.43	2243038.25
1063	568908.29	2243041.08
1064	568898.72	2243048.02

№ п/п	X	Y
1065	568898.04	2243047.10
1066	568892.23	2243051.58
1067	568883.67	2243061.18
1068	568889.09	2243082.65
1069	568891.83	2243086.70
1070	568895.74	2243084.00
1071	568899.14	2243085.25
1072	568900.09	2243084.51
1073	568905.93	2243092.49
1074	568906.25	2243092.90
1075	568911.56	2243089.03
1076	568922.85	2243079.40
1077	568935.82	2243067.93
1078	568936.68	2243068.88
1079	568939.90	2243070.07
1080	568945.69	2243070.20
1081	568946.80	2243070.40
1082	568948.35	2243071.41
1083	568950.76	2243071.79
1084	568959.73	2243083.37
1085	568962.89	2243086.32
1086	568966.19	2243089.05
1087	568965.33	2243090.07
1088	568963.06	2243092.76
1089	568971.29	2243098.51
1090	568972.21	2243098.75
1091	568970.16	2243103.35
1092	568965.98	2243118.19
1093	568982.83	2243126.90
1094	568996.59	2243133.22
1095	569013.33	2243143.06
1096	569027.28	2243157.02
1097	569029.74	2243159.55
1098	569031.46	2243161.32
1099	569040.72	2243168.60
1100	569040.92	2243168.35
1101	569042.69	2243166.34
1102	569045.02	2243167.57
1103	569049.15	2243176.70
1104	569076.74	2243198.87
1105	569083.64	2243208.01
1106	569085.74	2243210.80



№ п/п	X	Y
1107	569083.80	2243217.14
1108	569083.75	2243224.36
1109	569086.62	2243231.63
1110	569092.64	2243240.38
1111	569116.99	2243237.88
1112	569120.11	2243236.88
1113	569123.52	2243232.74
1114	569134.25	2243236.22
1115	569134.00	2243240.75
1116	569137.68	2243244.54
1117	569148.13	2243245.63
1118	569161.39	2243242.41
1119	569166.34	2243245.36
1120	569157.22	2243261.13
1121	569168.70	2243269.55
1016	569176.79	2243274.67
1122	569253.49	2243124.66
1123	569263.70	2243114.07
1124	569269.71	2243107.96
1125	569281.63	2243095.00
1126	569282.92	2243093.54
1127	569296.15	2243079.14
1128	569310.09	2243064.45
1129	569317.98	2243056.47
1130	569316.38	2243055.09
1131	569323.37	2243048.12
1132	569336.44	2243033.63
1133	569318.12	2243009.11
1134	569319.83	2243007.31
1135	569309.27	2242996.94
1136	569308.53	2242997.78
1137	569305.91	2242995.20
1138	569305.91	2242994.19
1139	569300.24	2242989.07
1140	569297.74	2242988.94
1141	569294.36	2242990.42
1142	569285.65	2242999.36

№ п/п	X	Y
1143	569279.35	2243006.02
1144	569274.92	2243011.26
1145	569266.88	2243020.67
1146	569253.37	2243035.14
1147	569252.77	2243034.61
1148	569238.22	2243050.14
1149	569239.23	2243051.00
1150	569226.41	2243064.54
1151	569225.10	2243064.54
1152	569213.14	2243076.85
1153	569212.07	2243078.28
1154	569211.23	2243080.32
1155	569211.72	2243082.31
1156	569212.30	2243083.13
1157	569219.07	2243089.69
1158	569221.76	2243092.26
1159	569231.88	2243102.65
1122	569253.49	2243124.66
1160	569250.34	2243221.64
1161	569266.03	2243205.36
1162	569271.00	2243200.27
1163	569292.73	2243177.60
1164	569285.95	2243170.62
1165	569279.31	2243164.04
1166	569275.41	2243160.16
1167	569265.24	2243149.86
1168	569265.94	2243149.15
1169	569261.78	2243144.80
1170	569257.15	2243140.48
1171	569233.25	2243164.31
1172	569217.58	2243180.92
1173	569216.81	2243180.36
1174	569211.47	2243186.65
1175	569228.64	2243201.87
1160	569250.34	2243221.64



**1.1.9.2. Ведомость координат поворотных точек границ формируемых и
изменяемых земельных участков**

Таблица 7

№ п/п	X	Y
:ЗУ1, площадь 616 кв.м		
1	569237.03	2243519.27
2	569232.67	2243536.88
3	569231.37	2243541.42
4	569229.83	2243544.21
5	569210.12	2243529.88
6	569211.88	2243523.89
7	569214.38	2243516.15
8	569217.59	2243503.55
9	569231.19	2243514.82
1	569237.03	2243519.27
:ЗУ2, площадь 657 кв.м		
1	569388.35	2243392.23
2	569402.88	2243373.27
3	569405.09	2243370.27
4	569419.59	2243383.62
5	569423.36	2243386.89
6	569406.21	2243407.91
7	569399.56	2243402.03
8	569395.61	2243398.12
1	569388.35	2243392.23
:ЗУ3, площадь 641 кв.м		
1	569406.21	2243407.91
2	569410.92	2243412.3
3	569414.29	2243415.2
4	569417.51	2243411.06
5	569418.62	2243409.94
6	569421.44	2243412.14
7	569431.22	2243419.76
8	569433.87	2243421.83
9	569443.34	2243405.21
10	569440.98	2243403.11
11	569423.36	2243386.89
1	569406.21	2243407.91
:ЗУ6, площадь 572 кв.м		
1	569210.51	2243146.66

№ п/п	X	Y
2	569224.47	2243158.37
3	569225.22	2243159.1
4	569205.41	2243180.19
5	569205.27	2243180.39
6	569204.8	2243180.89
7	569190.22	2243169.22
8	569192.21	2243166.87
1	569210.51	2243146.66
:ЗУ9, площадь 642 кв.м		
1	569464.17	2242961.69
2	569448.06	2242947.01
3	569443.58	2242951.41
4	569428	2242970.89
5	569437.39	2242979.96
6	569442.46	2242984.33
7	569445.17	2242981.35
8	569459.6	2242964.63
1	569464.17	2242961.69
:ЗУ14, площадь 636 кв.м		
1	569181.85	2242988.7
2	569180.24	2242987.21
3	569160.71	2242963.79
4	569172.67	2242951.85
5	569173.35	2242951.18
6	569174.57	2242949.97
7	569194.74	2242972.91
8	569189.11	2242978.39
9	569190.8	2242980.06
1	569181.85	2242988.7
:ЗУ11, площадь 661 кв.м		
1	569155.04	2242968.6
2	569144.45	2242954.4
3	569139.06	2242957.79
4	569129.33	2242967.6
5	569124.58	2242972.32
6	569123.17	2242973.67



№ п/п	X	Y
7	569121.52	2242975.2
8	569118.63	2242977.71
9	569131.1	2242992.48
10	569134.22	2242989.5
11	569142.21	2242982.57
12	569147	2242978.25
13	569146.53	2242977.74
1	569155.04	2242968.6
:ЗУ27, площадь 1527 кв.м		
1	569208.22	2243681.64
2	569199.59	2243688.92
3	569178.48	2243671.68
4	569167.47	2243662.99
5	569159.07	2243656.36
6	569131.74	2243636.57
7	569130.49	2243638.42
8	569126.82	2243635.76
9	569126.96	2243633.46
10	569123.35	2243630.76
11	569120.93	2243629.39
12	569118.59	2243627.63
13	569117.48	2243628.13
14	569106.89	2243620.7
15	569103.49	2243599.68
16	569124.95	2243615.32
17	569132.13	2243620.23
18	569138.53	2243624.19
19	569137.46	2243626.84
20	569148.29	2243634.31
21	569154.26	2243638.06
22	569163.22	2243645.16
23	569166.11	2243647.64
24	569172.01	2243652.11
25	569190.16	2243666.48
26	569194.33	2243670.48
27	569205.88	2243679.72
1	569208.22	2243681.64
28	569166.81	2243657.47
29	569166.86	2243659.47
30	569164.86	2243659.51
31	569164.81	2243657.51

№ п/п	X	Y
28	569166.81	2243657.47
32	569124.41	2243617.5
33	569124.27	2243617.41
34	569124.4	2243617.21
35	569124.55	2243617.31
32	569124.41	2243617.5
36	569170.48	2243652.73
37	569170.34	2243652.64
38	569170.47	2243652.44
39	569170.61	2243652.54
36	569170.48	2243652.73
40	569142.31	2243630.86
41	569142.17	2243630.77
42	569142.31	2243630.57
43	569142.45	2243630.67
40	569142.31	2243630.86
:ЗУ19, площадь 645 кв.м		
1	569307.96	2243464.04
2	569307.24	2243465.25
3	569297.93	2243476.34
4	569292.09	2243483.22
5	569281.28	2243501.95
6	569280.51	2243503.02
7	569269.6	2243495.22
8	569270.26	2243493.91
9	569282.38	2243477.94
10	569283	2243476.31
11	569283.68	2243474.27
12	569284.96	2243472.5
13	569287.72	2243467.67
14	569289.09	2243463.26
15	569295.72	2243453.24
1	569307.96	2243464.04
16	569283.43	2243495.95
17	569283.47	2243497.95
18	569281.47	2243498
19	569281.43	2243496
16	569283.43	2243495.95

№ п/п	X	Y
:ЗУ18, площадь 975 кв.м		
1	569379.37	2243348.54
2	569364.73	2243371.94
3	569365.44	2243373.24
4	569353.02	2243393.38
5	569337.97	2243380.52
6	569338.53	2243379.82
7	569351.37	2243357.45
8	569352.07	2243358.03
9	569365.47	2243337.07
1	569379.37	2243348.54
10	569373.29	2243347.23
11	569373.43	2243347.33
12	569373.29	2243347.52
13	569373.15	2243347.43
10	569373.29	2243347.23
:ЗУ22, площадь 723 кв.м		
1	569485.42	2242983.32
2	569476.4	2242973.97
3	569464.17	2242961.69
4	569464.66	2242948.65
5	569471.33	2242949.14
6	569480.44	2242960.07
7	569482.83	2242974.17
8	569491.02	2242989.85
9	569488.59	2242991.19
10	569488.4	2242996.61
11	569489.81	2242999.16
12	569482.41	2243008.79
13	569480.64	2243010.74
14	569477.26	2243014.49
15	569476.95	2243014.83
16	569465.54	2243003.7
17	569472.24	2242996.96
18	569481.13	2242987.68
19	569483.86	2242984.9
1	569485.42	2242983.32
20	569478.43	2243008.87
21	569478.55	2243008.99
22	569478.38	2243009.16

№ п/п	X	Y
23	569478.26	2243009.04
20	569478.43	2243008.87
:ЗУ24, площадь 454 кв.м		
1	569182.9	2243186.83
2	569181.51	2243187.59
3	569178.28	2243190.76
4	569174.4	2243195.15
5	569168.09	2243202.47
6	569167.75	2243202.82
7	569160.75	2243195.59
8	569172.45	2243183.91
9	569172.35	2243182.84
10	569176.48	2243178.17
11	569168.17	2243170.14
12	569169.16	2243168.45
13	569167.14	2243166.74
14	569167.66	2243166.09
15	569178.52	2243176.02
16	569185.93	2243182.72
17	569208.78	2243203.68
18	569206.07	2243206.74
19	569199.89	2243214.41
20	569201.36	2243210.5
21	569201.48	2243209.52
22	569202.04	2243204.69
23	569199.63	2243200.71
24	569189.86	2243192.46
1	569182.9	2243186.83
25	569170.62	2243197.32
26	569170.76	2243197.42
27	569170.62	2243197.61
28	569170.48	2243197.51
25	569170.62	2243197.32
:ЗУ17, площадь 870 кв.м		
1	569346.48	2243408.16
2	569345.92	2243408.77
3	569338.68	2243418.16
4	569337.93	2243417.52
5	569334.72	2243422.09
6	569335.72	2243422.83
7	569332.62	2243427.42



№ п/п	X	Y
8	569330.93	2243430.23
9	569318.86	2243445.56
10	569317.34	2243447.67
11	569316.11	2243449.24
12	569313.97	2243451.86
13	569298.99	2243439.17
14	569300.9	2243436.99
15	569306.92	2243436.04
16	569316.82	2243423.94
17	569316.07	2243423.26
18	569319.34	2243419.01
19	569318.66	2243418.33
20	569322.09	2243413.8
21	569324.68	2243410.12
22	569334.03	2243397.34
1	569346.48	2243408.16
23	569314.28	2243448.33
24	569314.17	2243448.46
25	569313.98	2243448.31
26	569314.09	2243448.18
23	569314.28	2243448.33
27	569339.02	2243408.3
28	569339.06	2243410.29
29	569337.07	2243410.34
30	569337.02	2243408.34
27	569339.02	2243408.3
31	569318.59	2243437.25
32	569318.63	2243439.25
33	569316.63	2243439.3
34	569316.59	2243437.29
31	569318.59	2243437.25
:ЗУ28, площадь 2333 кв.м		
1	569258.16	2243561.81
2	569262.6	2243570.53
3	569276.43	2243581.08
4	569268.38	2243591.85
5	569266.51	2243590.44
6	569258.53	2243584.2
7	569258.41	2243582.76

№ п/п	X	Y
8	569256.9	2243581.51
9	569257.35	2243580.75
10	569255.86	2243579.24
11	569245.6	2243571.81
12	569241.04	2243568.79
13	569234.17	2243563.06
14	569234.34	2243562.41
15	569232.74	2243561.15
16	569233.33	2243560.44
17	569229.96	2243558
18	569229.24	2243558.84
19	569217.81	2243549.83
20	569210.97	2243544.37
21	569203.51	2243538.05
22	569191.16	2243527.63
23	569191.81	2243526.55
24	569186.8	2243522.71
25	569184.21	2243520.59
26	569171.66	2243510.48
27	569168.24	2243507.56
28	569168.61	2243507.13
29	569164.87	2243504
30	569164.01	2243505.06
31	569160.59	2243502.29
32	569150.74	2243495.03
33	569149.47	2243496.38
34	569147.78	2243495.03
35	569142.27	2243489.65
36	569143	2243487.89
37	569140.03	2243485.01
38	569129.01	2243478.61
39	569125.12	2243476.54
40	569122.02	2243475.74
41	569126.09	2243439.88
42	569130.31	2243461.56
43	569140.98	2243470.19
44	569146.39	2243474.74
45	569150.65	2243478.08
46	569151.02	2243478.38
47	569149.42	2243480.09
48	569166.63	2243493.79
49	569171.61	2243497.36

№ п/п	X	Y
50	569190.08	2243512.82
51	569205.39	2243525.85
52	569210.12	2243529.88
53	569229.83	2243544.21
54	569243.07	2243555.32
55	569245.53	2243552.91
56	569253.48	2243559.75
57	569256.69	2243562.1
1	569258.16	2243561.81
58	569260.33	2243570.85
59	569260.19	2243570.75
60	569260.33	2243570.56
61	569260.47	2243570.66
58	569260.33	2243570.85
62	569242.53	2243567.8
63	569242.39	2243567.7
64	569242.53	2243567.51
65	569242.67	2243567.61
62	569242.53	2243567.8
66	569152.12	2243494.01
67	569151.98	2243493.91
68	569152.12	2243493.72
69	569152.26	2243493.82
66	569152.12	2243494.01
70	569214.48	2243546.03
71	569214.34	2243545.93
72	569214.48	2243545.73
73	569214.62	2243545.83
70	569214.48	2243546.03
74	569174.84	2243512
75	569174.7	2243512.2
76	569174.56	2243512.1
77	569174.69	2243511.91
74	569174.84	2243512
78	569193.61	2243527.63
79	569193.47	2243527.54

№ п/п	X	Y
80	569193.61	2243527.34
81	569193.75	2243527.44
78	569193.61	2243527.63
:ЗУ30, площадь 462 кв.м		
1	569262.6	2243570.53
2	569258.16	2243561.81
3	569261.88	2243556.51
4	569269.4	2243542.39
5	569275.8	2243529.18
6	569279.36	2243519.63
7	569289.51	2243528.98
8	569289.25	2243529.32
9	569286.84	2243532.42
10	569275.43	2243549.95
11	569269.9	2243558.35
12	569267.96	2243562.87
1	569262.6	2243570.53
13	569270.67	2243546.13
14	569270.71	2243548.12
15	569268.71	2243548.17
16	569268.67	2243546.17
13	569270.67	2243546.13
:ЗУ29, площадь 214 кв.м		
1	569258.53	2243584.2
2	569266.51	2243590.44
3	569257.41	2243606.43
4	569253.92	2243612.86
5	569247.21	2243621.37
6	569243.56	2243619.02
7	569245.9	2243615.43
8	569252.49	2243605.01
9	569256.92	2243596.18
10	569255.23	2243594.77
11	569259.01	2243590.1
1	569258.53	2243584.2
:ЗУ33, площадь 5135 кв.м		
1	569363.52	2243230.36
2	569380.41	2243213.57
3	569391.58	2243201.75
4	569397.64	2243195.68
5	569412.34	2243180.34



№ п/п	X	Y
6	569422.35	2243169.75
7	569429.37	2243162.59
8	569438.38	2243153.93
9	569442.7	2243149.63
10	569440.42	2243147.53
11	569444.2	2243143.61
12	569445.74	2243145.06
13	569453.4	2243137.99
14	569461.78	2243129.29
15	569463.54	2243127.64
16	569463.01	2243126.94
17	569470.28	2243118.75
18	569473.49	2243115.42
19	569479.44	2243109.29
20	569489.94	2243098.24
21	569492.88	2243095.36
22	569496.7	2243091.93
23	569513.97	2243073.32
24	569516.95	2243070.7
25	569516.72	2243070.7
26	569516.68	2243068.7
27	569518.68	2243068.66
28	569518.69	2243069.16
29	569525.88	2243062.82
30	569543.1	2243044.18
31	569550.41	2243036.96
32	569547.31	2243034.01
33	569561.39	2243019.04
34	569582.8	2242986.98
35	569572.44	2242986.6
36	569553.95	2243013.77
37	569539.57	2243026.56
38	569513.4	2243051.72
39	569503.77	2243061.82
40	569503.53	2243062.07
41	569485.43	2243080.8
42	569484.43	2243079.8
43	569482.45	2243081.84
44	569478.93	2243085.47
45	569467.76	2243096.95
46	569455.78	2243108.9
47	569457.33	2243110.2

№ п/п	X	Y
48	569456.62	2243110.91
49	569455.07	2243109.61
50	569450.5	2243114.32
51	569442.53	2243123.16
52	569433.53	2243132.38
53	569416.49	2243149.67
54	569417.01	2243150.26
55	569412.16	2243154.92
56	569400.25	2243166.27
57	569397.03	2243169.73
58	569394.41	2243172.95
59	569384.92	2243182.98
60	569377.84	2243190.81
61	569374.99	2243193.69
62	569368.28	2243200.62
63	569367.93	2243200.17
64	569365.66	2243202.23
65	569362.69	2243205.63
66	569360.81	2243207.74
67	569356.89	2243210.75
68	569352.34	2243214.78
69	569349	2243216.26
70	569350.42	2243217.5
71	569352.63	2243219.67
1	569363.52	2243230.36
72	569503.45	2243079
73	569503.62	2243078.82
74	569503.5	2243078.71
75	569503.33	2243078.88
72	569503.45	2243079
76	569471.64	2243112.14
77	569471.8	2243111.97
78	569471.68	2243111.86
79	569471.52	2243112.02
76	569471.64	2243112.14
80	569441.01	2243128.11
81	569441.18	2243127.94
82	569441.05	2243127.82
83	569440.89	2243127.99



№ п/п	X	Y
80	569441.01	2243128.11
84	569441.97	2243144.01
85	569442.14	2243143.84
86	569442.02	2243143.72
87	569441.85	2243143.89
84	569441.97	2243144.01
88	569413.22	2243157.2
89	569413.39	2243157.01
90	569413.27	2243156.89
91	569413.1	2243157.08
88	569413.22	2243157.2
92	569412.25	2243174.37
93	569412.42	2243174.2
94	569412.3	2243174.08
95	569412.13	2243174.25
92	569412.25	2243174.37
96	569382.28	2243204.96
97	569382.45	2243204.79
98	569382.33	2243204.67
99	569382.16	2243204.84
96	569382.28	2243204.96
100	569470.73	2243095.61
101	569470.9	2243095.43
102	569470.78	2243095.32
103	569470.61	2243095.49
100	569470.73	2243095.61
104	569516.4	2243051.77
105	569516.56	2243051.6
106	569516.44	2243051.48
107	569516.27	2243051.65
104	569516.4	2243051.77
108	569378.11	2243192.24
109	569378.28	2243192.07
110	569378.15	2243191.95
111	569377.99	2243192.12

№ п/п	X	Y
108	569378.11	2243192.24
:ЗУ 31, площадь 5099 кв.м		
1	569503.77	2243061.82
2	569513.4	2243051.72
3	569494.51	2243033.48
4	569495.15	2243032.9
5	569476.95	2243014.83
6	569465.54	2243003.7
7	569445.3	2242986.73
8	569442.46	2242984.33
9	569437.39	2242979.96
10	569428	2242970.89
11	569419.57	2242961.76
12	569411.71	2242954.03
13	569402.32	2242945.47
14	569396.52	2242951.75
15	569401.73	2242958.05
16	569405.5	2242962.02
17	569417.6	2242974.99
18	569436.19	2242993.69
19	569435.78	2242994.11
20	569443.81	2243001.54
21	569444.54	2243001.04
22	569449.99	2243006.69
23	569455.94	2243012.82
24	569465.95	2243023.19
25	569468.33	2243025.86
26	569474.51	2243031.4
27	569485.46	2243042.59
1	569503.77	2243061.82
28	569469.12	2243023.63
29	569471.12	2243023.58
30	569471.07	2243021.58
31	569469.07	2243021.62
28	569469.12	2243023.63
32	569594.21	2243143.59
33	569608.39	2243160.38
34	569620.44	2243175.04
35	569647.06	2243208.42
36	569654.16	2243217.7



№ п/п	X	Y
37	569670.42	2243217.38
38	569652.53	2243193.82
39	569632.59	2243166.99
40	569619.87	2243150.74
41	569604.65	2243134.17
42	569584.85	2243115.76
43	569573.92	2243104.96
44	569566.51	2243097.58
45	569548.9	2243082.49
46	569525.88	2243062.82
47	569518.69	2243069.16
48	569518.72	2243070.66
49	569516.95	2243070.7
50	569513.97	2243073.32
51	569533.74	2243091.57
52	569533.63	2243091.9
53	569551.19	2243109.03
54	569555.82	2243111.04
55	569564.33	2243118.45
56	569565.64	2243122.57
57	569585.71	2243142.96
58	569589.98	2243138.93
32	569594.21	2243143.59
59	569556.8	2243109.96
60	569558.8	2243109.91
61	569558.76	2243107.91
62	569556.76	2243107.96
59	569556.8	2243109.96
:ЗУ32, площадь 2969 кв.м		
1	569466.55	2243296.38
2	569500.6	2243256.44
3	569520.98	2243231.23
4	569555.24	2243188.83
5	569574.52	2243164.79
6	569580.46	2243157.91
7	569594.21	2243143.59
8	569589.98	2243138.93
9	569585.71	2243142.96
10	569583.62	2243145.19
11	569567.39	2243163.52
12	569567.07	2243164.37

№ п/п	X	Y
13	569564.82	2243167.95
14	569562.62	2243170.8
15	569560.31	2243173.65
16	569558.64	2243175.53
17	569556.54	2243177.7
18	569554.83	2243179.44
19	569552.54	2243181.91
20	569538.58	2243198.25
21	569533.77	2243194.29
22	569530.62	2243196.7
23	569531.68	2243197.76
24	569530.9	2243198.88
25	569528.86	2243201.84
26	569517.83	2243215.22
27	569519.49	2243217.12
28	569516.43	2243219.72
29	569513.23	2243222.66
30	569503.27	2243232.33
31	569499.5	2243234.66
32	569497.33	2243237.57
33	569487.58	2243247.06
34	569485.49	2243245.19
35	569484.79	2243244.65
36	569480.07	2243249.78
37	569464.92	2243264.69
38	569457.69	2243264.65
39	569450.92	2243262.15
40	569439.2	2243253.69
41	569431.04	2243263.27
42	569436.82	2243268.48
43	569447.1	2243277.74
44	569441.18	2243283.62
45	569443.4	2243285.94
46	569445.75	2243288.37
47	569447.37	2243290.05
48	569448.28	2243290.92
49	569453.61	2243285.27
50	569456.93	2243288.12
1	569466.55	2243296.38
:ЗУ35, площадь 4058 кв.м		
1	569265.06	2243133.36
2	569257.15	2243140.48



№ п/п	X	Y
3	569233.25	2243164.31
4	569217.58	2243180.92
5	569216.81	2243180.36
6	569211.47	2243186.65
7	569204.8	2243180.89
8	569205.27	2243180.39
9	569205.4	2243180.49
10	569205.55	2243180.29
11	569205.41	2243180.19
12	569225.22	2243159.1
13	569224.47	2243158.37
14	569235.25	2243146.16
15	569240.02	2243141.05
16	569246.98	2243132.9
17	569253.49	2243124.66
18	569269.71	2243107.96
19	569281.63	2243095
20	569282.92	2243093.54
21	569296.15	2243079.14
22	569310.09	2243064.45
23	569317.98	2243056.47
24	569316.38	2243055.09
25	569323.37	2243048.12
26	569336.44	2243033.63
27	569348.56	2243024.12
28	569369.28	2243004.77
29	569369.85	2243005.13
30	569374.91	2243008.35
31	569384.5	2242998.57
32	569388.97	2242979.92
33	569405.5	2242962.02
34	569417.6	2242974.99
35	569400.18	2242993.12
36	569397.39	2242995.67
37	569382.6	2243010.97
38	569378.4	2243014.87
39	569375.23	2243018.06
40	569370.24	2243023.34
41	569366.24	2243027.71
42	569349.52	2243044.93
43	569349.01	2243045.07
44	569346.03	2243047.77

№ п/п	X	Y
45	569343.72	2243050.23
46	569341.42	2243052.55
47	569331.83	2243061.86
48	569333.03	2243063.07
49	569329.66	2243066.28
50	569327.78	2243068.11
51	569326.87	2243069.01
52	569326.81	2243069.19
53	569315.94	2243080.48
54	569309.69	2243087.18
55	569299.09	2243098.17
56	569290.08	2243107.72
57	569284.23	2243113.8
58	569282.36	2243115.84
59	569276.83	2243120.32
60	569273.81	2243123.51
1	569265.06	2243133.36
61	569227.15	2243156.67
62	569227.29	2243156.77
63	569227.15	2243156.97
64	569227.01	2243156.87
61	569227.15	2243156.67
65	569405.42	2242985.89
66	569405.55	2242986
67	569405.4	2242986.18
68	569405.26	2242986.06
65	569405.42	2242985.89
69	569255.18	2243125.78
70	569255.31	2243125.89
71	569255.15	2243126.07
72	569255.02	2243125.95
69	569255.18	2243125.78
73	569378.14	2243013.3
74	569378.28	2243013.41
75	569378.12	2243013.59
76	569377.99	2243013.48
73	569378.14	2243013.3



№ п/п	X	Y
77	569270.5	2243113.27
78	569270.63	2243113.38
79	569270.47	2243113.56
80	569270.34	2243113.44
77	569270.5	2243113.27
81	569348.97	2243043.52
82	569349.11	2243043.63
83	569348.95	2243043.81
84	569348.82	2243043.7
81	569348.97	2243043.52
85	569294.05	2243101.01
86	569294.18	2243101.12
87	569294.02	2243101.3
88	569293.9	2243101.19
85	569294.05	2243101.01
89	569321.28	2243071.46
90	569321.4	2243071.57
91	569321.25	2243071.75
92	569321.12	2243071.65
89	569321.28	2243071.46
93	569297.03	2243083.92
94	569297.15	2243084.03
95	569296.99	2243084.21
96	569296.87	2243084.1
93	569297.03	2243083.92
:ЗУ37, площадь 2039 кв.м		
1	569348.56	2243024.12
2	569336.44	2243033.63
3	569318.12	2243009.11
4	569319.83	2243007.31
5	569309.27	2242996.94
6	569308.04	2242998.09
7	569305.43	2242995.52
8	569305.56	2242994.51
9	569303.73	2242992.47
10	569299.66	2242989.35
11	569307.55	2242981.03
12	569310.76	2242984.43

№ п/п	X	Y
13	569327.22	2242970.06
14	569324.07	2242954.15
15	569327.53	2242932.62
16	569338.69	2242933.6
17	569338.12	2242944.08
18	569339.46	2242958.1
19	569342.47	2242987.3
1	569348.56	2243024.12
20	569328.45	2242978.89
21	569327.8	2242988.96
22	569317.87	2242988.2
23	569318.78	2242978.09
20	569328.45	2242978.89
:ЗУ38, площадь 626 кв.м		
1	569498.09	2243128.21
2	569502.39	2243132.34
3	569515.92	2243145.66
4	569516.38	2243146.66
5	569499.91	2243164.05
6	569499.37	2243163.47
7	569481.71	2243145.52
1	569498.09	2243128.21
:ЗУ20, площадь 520 кв.м		
1	569471.28	2243372.11
2	569480.94	2243360.13
3	569480	2243359.33
4	569482.34	2243356.55
5	569488.22	2243361.51
6	569489.65	2243359.85
7	569504.58	2243371.69
8	569489.28	2243387.47
9	569473.04	2243373.61
1	569471.28	2243372.11
:ЗУ41, площадь 793 кв.м		
1	569075.73	2243722.16
2	569083.21	2243717.91
3	569093.1	2243690.07
4	569102.35	2243680.49
5	569109.07	2243671.38
6	569101.95	2243666.93
7	569095.35	2243659.65



№ п/п	X	Y
8	569092.44	2243673.64
9	569085.43	2243701.81
1	569075.73	2243722.16
10	569052.16	2243775.41
11	569052.65	2243770.99
12	569041.52	2243752.15
13	569056.08	2243733.31
14	569025.23	2243758.05
15	569049.81	2243774.81
10	569052.16	2243775.41
:ЗУ42, площадь 2260 кв.м		
1	569130.72	2243349.37
2	569141.33	2243335.22
3	569129.12	2243323.51
4	569126.82	2243301.41
5	569140.68	2243279.02
6	569146.47	2243274.91
7	569150.39	2243272.25
8	569153.98	2243277.8
9	569176.01	2243280.94
10	569176.79	2243274.67
11	569168.7	2243269.55
12	569157.22	2243261.13
13	569166.34	2243245.36
14	569161.39	2243242.41
15	569148.13	2243245.63
16	569137.68	2243244.54
17	569134	2243240.75
18	569134.25	2243236.22
19	569123.52	2243232.74
20	569120.11	2243236.88

№ п/п	X	Y
21	569116.99	2243237.88
22	569123.43	2243237.51
23	569121.15	2243332.57
1	569130.72	2243349.37
:ЗУ43, площадь 1575 кв.м		
1	569083.64	2243208.01
2	569076.74	2243198.87
3	569049.15	2243176.7
4	569045.02	2243167.57
5	569042.69	2243166.34
6	569055.63	2243151.65
7	569060.07	2243152.27
8	569064.89	2243155.1
9	569071.74	2243158.48
10	569077.96	2243161.43
11	569080.32	2243162.22
12	569095.56	2243165.29
13	569099.27	2243166.66
14	569089.02	2243180.72
15	569094.98	2243186.84
16	569092.48	2243190.8
17	569090.34	2243194.53
18	569085.3	2243203.32
19	569086.85	2243208.94
20	569085.74	2243210.8
1	569083.64	2243208.01
:ЗУ44, площадь 1113 кв.м		
1	569112.52	2243177.72
2	569105.17	2243186.24
3	569102.17	2243184.28
4	569098.19	2243181.77
5	569094.98	2243186.84
6	569089.02	2243180.72
7	569099.27	2243166.66
8	569102.84	2243160.88
9	569105.74	2243156.29
10	569116.72	2243136.86
11	569116.71	2243135.44
12	569120.53	2243129.65
13	569139.71	2243142.51



№ п/п	X	Y
1	569112.52	2243177.72
14	569122.49	2243162.29
15	569122.63	2243162.39
16	569122.49	2243162.59
17	569122.35	2243162.49
14	569122.49	2243162.29
:ЗУ45, площадь 6098 кв.м		
1	569013.33	2243143.06
2	569027.28	2243157.02
3	569029.74	2243159.55
4	568983.82	2243135.45
5	568930.82	2243116.49
6	568814.8	2243108.78
7	568814.34	2243105.85
8	568814.83	2243094.07
9	568818.14	2243083.12
10	568823.34	2243074.09
11	568831.55	2243064.83
12	568841.46	2243057.58
13	568887.6	2243049.03
14	568880.46	2243056.49
15	568876.53	2243062.71
16	568873.78	2243074.06
17	568873.53	2243082.49
18	568878.06	2243092.47
19	568884.64	2243097.82
20	568892.17	2243101.46
21	568902.65	2243101.27
22	568910.76	2243098.4
23	568922.61	2243089.82
24	568935.41	2243080.37
25	568946.8	2243070.4
26	568948.35	2243071.41
27	568950.76	2243071.79
28	568959.73	2243083.37
29	568962.89	2243086.32
30	568966.19	2243089.05
31	568965.33	2243090.07
32	568963.06	2243092.76
33	568971.29	2243098.51
34	568972.21	2243098.75

№ п/п	X	Y
35	568970.16	2243103.35
36	568965.98	2243118.19
37	568982.83	2243126.9
38	568996.59	2243133.22
1	569013.33	2243143.06
39	568957.44	2243095.24
40	568959.55	2243096.58
41	568960.16	2243097.07
42	568950.09	2243103.3
43	568949.7	2243103.61
44	568949.38	2243103.23
45	568945.72	2243100.3
39	568957.44	2243095.24
46	568939.3	2243078.56
47	568940.66	2243080.07
48	568941.6	2243083.67
49	568930.84	2243087.35
50	568930.44	2243087.66
51	568930.13	2243087.28
52	568930.53	2243086.95
46	568939.3	2243078.56
:ЗУ46, площадь 1123 кв.м		
1	568887.6	2243049.03
2	568898.04	2243047.1
3	568892.23	2243051.58
4	568883.67	2243061.18
5	568889.09	2243082.65
6	568891.83	2243086.7
7	568895.74	2243084
8	568899.14	2243085.25
9	568900.09	2243084.51
10	568905.93	2243092.49
11	568906.25	2243092.9
12	568911.56	2243089.03
13	568922.85	2243079.4
14	568935.82	2243067.93
15	568936.68	2243068.88
16	568939.9	2243070.07
17	568945.69	2243070.2
18	568946.8	2243070.4



№ п/п	X	Y
19	568935.41	2243080.37
20	568922.61	2243089.82
21	568910.76	2243098.4
22	568902.65	2243101.27
23	568892.17	2243101.46
24	568884.64	2243097.82
25	568878.06	2243092.47
26	568873.53	2243082.49
27	568873.78	2243074.06
28	568876.53	2243062.71
29	568880.46	2243056.49
1	568887.6	2243049.03
30	568938.11	2243076.84
31	568936.46	2243072.58
32	568940.41	2243073.41
30	568938.11	2243076.84
:ЗУ47, площадь 3165 кв.м		
1	568909.7	2243011.67
2	568939.1	2242994.62
3	568963.86	2242978.45
4	568973.64	2242974.88
5	568987.41	2242969.87
6	569006.72	2242957.94
7	569031.1	2242946.83
8	569058.84	2242934.84
9	569076.58	2242930.99
10	569083.54	2242942.68
11	569042.82	2242959
12	569033.47	2242962.87
13	569023.52	2242968.11
14	569020.11	2242969.7
15	569014.8	2242972.65
16	569009.86	2242975.53
17	569005.09	2242978.41
18	569001.17	2242981.12
19	568992.57	2242986.52
20	568991.71	2242988.85
21	568990.35	2242993.66
22	568988.69	2242998.29
23	568987.15	2243010.52
24	568968.44	2243006.3

№ п/п	X	Y
25	568935.94	2243007.25
26	568908.22	2243012.63
1	568909.7	2243011.67
27	569021.91	2242958.33
28	569022.12	2242958.47
29	569022.02	2242958.61
30	569021.81	2242958.47
27	569021.91	2242958.33
:ЗУ34, площадь 5236 кв.м		
1	569292.73	2243177.6
2	569285.95	2243170.62
3	569279.31	2243164.04
4	569275.41	2243160.16
5	569265.24	2243149.86
6	569265.94	2243149.15
7	569261.78	2243144.8
8	569257.15	2243140.48
9	569265.06	2243133.36
10	569283.33	2243150.5
11	569301.28	2243168.45
1	569292.73	2243177.6
12	569291.1	2243175.85
13	569290.97	2243175.74
14	569291.13	2243175.56
15	569291.26	2243175.67
12	569291.1	2243175.85
16	569388.61	2243276.33
17	569382.43	2243270.15
18	569370.6	2243258.21
19	569365.92	2243254.05
20	569364.19	2243255.68
21	569360.16	2243251
22	569361.41	2243249.58
23	569351.51	2243239.5
24	569345.04	2243231.46
25	569336.13	2243221.75
26	569335.27	2243222.43
27	569319.67	2243206.92
28	569305.91	2243194.07



№ п/п	X	Y
29	569302.41	2243193.37
30	569314.67	2243181.53
31	569322.11	2243189.35
32	569324.61	2243192.15
33	569327.11	2243194.95
34	569332.25	2243200.31
35	569347.18	2243214.47
36	569349	2243216.26
37	569350.42	2243217.5
38	569352.63	2243219.67
39	569363.52	2243230.36
40	569371.68	2243238.66
41	569374.52	2243241.29
42	569376.85	2243243.45
43	569380.69	2243247.01
44	569382.08	2243248.31
45	569385.35	2243251.8
46	569397.16	2243264.39
47	569398.35	2243264.57
48	569401.28	2243265
49	569399.98	2243266.16
16	569388.61	2243276.33
50	569384.31	2243271.1
51	569382.91	2243269.67
52	569384.34	2243268.27
53	569385.74	2243269.69
50	569384.31	2243271.1
54	569314.22	2243184.9
55	569313.82	2243184.9
56	569313.82	2243184.5
57	569314.22	2243184.5
54	569314.22	2243184.9
58	569376.87	2243260.42
59	569376.75	2243260.3
60	569376.92	2243260.13
61	569377.04	2243260.25
58	569376.87	2243260.42
62	569319.04	2243203.24

№ п/п	X	Y
63	569318.91	2243203.12
64	569319.08	2243202.95
65	569319.2	2243203.06
62	569319.04	2243203.24
66	569379.78	2243250.53
67	569379.38	2243250.53
68	569379.38	2243250.13
69	569379.78	2243250.13
66	569379.78	2243250.53
70	569337.34	2243207.32
71	569336.94	2243207.32
72	569336.94	2243206.92
73	569337.34	2243206.92
70	569337.34	2243207.32
74	569361.83	2243248.18
75	569360.43	2243246.75
76	569361.85	2243245.35
77	569363.26	2243246.78
74	569361.83	2243248.18
78	569326.91	2243213.36
79	569325.49	2243211.95
80	569326.9	2243210.53
81	569328.32	2243211.94
78	569326.91	2243213.36
82	569360.35	2243231.96
83	569360.34	2243231.56
84	569360.74	2243231.55
85	569360.75	2243231.95
82	569360.35	2243231.96
86	569360.73	2243229.94
87	569360.61	2243229.82
88	569360.77	2243229.65
89	569360.9	2243229.77
86	569360.73	2243229.94
90	569345.99	2243230.02



№ п/п	X	Y
91	569345.87	2243229.9
92	569346.04	2243229.73
93	569346.16	2243229.85
90	569345.99	2243230.02
94	569418.87	2243322.2
95	569391.48	2243297.05
96	569404.25	2243292.12
97	569407.39	2243294.61
98	569411.18	2243297.62
99	569415.19	2243300.8
100	569428.17	2243311.1
101	569428.77	2243311.58
94	569418.87	2243322.2
102	569145.28	2243026.56
103	569122.56	2242995.47
104	569121.93	2242995.44
105	569110.07	2242980.54
106	569107.47	2242976.79
107	569105.24	2242973.53
108	569104.11	2242971.18
109	569095.87	2242961.79
110	569092.27	2242956.29
111	569089.27	2242952.52
112	569083.54	2242942.68
113	569076.58	2242930.99
114	569084.94	2242929.62
115	569096.77	2242926.33
116	569100.47	2242938.17
117	569098.94	2242952.97
118	569115.19	2242974.31
119	569115.87	2242974.35
120	569118.63	2242977.71
121	569131.1	2242992.48
122	569144.63	2243008.73
123	569151.92	2243017.94
102	569145.28	2243026.56
124	569144.83	2243023.58
125	569144.43	2243023.58
126	569144.43	2243023.18

№ п/п	X	Y
127	569144.83	2243023.18
124	569144.83	2243023.58
128	569090.2	2242933.94
129	569090.39	2242934.09
130	569090.28	2242934.22
131	569090.09	2242934.07
128	569090.2	2242933.94
132	569122.59	2242993.92
133	569122.59	2242993.52
134	569122.99	2242993.51
135	569122.99	2242993.91
132	569122.59	2242993.92
136	569104.97	2242972
137	569104.95	2242971.6
138	569105.35	2242971.59
139	569105.37	2242971.99
136	569104.97	2242972
140	569117.84	2242977.77
141	569117.72	2242977.64
142	569117.9	2242977.48
143	569118.01	2242977.6
140	569117.84	2242977.77
144	569246.98	2243132.9
145	569234.87	2243119.42
146	569232.54	2243117.23
147	569219.27	2243103.16
148	569205.69	2243090.41
149	569190.62	2243075.3
150	569185.24	2243069.7
151	569181.28	2243065.45
152	569176.61	2243060.19
153	569152.18	2243036.51
154	569158.88	2243028.18
155	569165.97	2243036.12
156	569167.21	2243037.44
157	569170.92	2243041.85
158	569171.27	2243042.22



№ п/п	X	Y
159	569181.51	2243053.04
160	569188.56	2243060.1
161	569192.6	2243064.16
162	569202.74	2243074.04
163	569211.72	2243082.31
164	569212.3	2243083.13
165	569219.07	2243089.69
166	569221.76	2243092.26
167	569231.88	2243102.65
168	569253.49	2243124.66
144	569246.98	2243132.9
169	569241.4	2243122.54
170	569241	2243122.54
171	569240.98	2243122.15
172	569241.38	2243122.14
169	569241.4	2243122.54
173	569161.61	2243036.59
174	569160.2	2243035.18
175	569161.61	2243033.76
176	569163.03	2243035.17
173	569161.61	2243036.59
177	569247.94	2243124.29
178	569246.57	2243122.83
179	569248.03	2243121.46
180	569249.4	2243122.92
177	569247.94	2243124.29
181	569176.63	2243048.43
182	569176.46	2243048.24
183	569176.6	2243048.13
184	569176.76	2243048.32
181	569176.63	2243048.43
185	569227.81	2243098.94
186	569227.68	2243098.82
187	569227.84	2243098.65
188	569227.97	2243098.76
185	569227.81	2243098.94

№ п/п	X	Y
189	569171.52	2243053.56
190	569171.12	2243053.56
191	569171.11	2243053.16
192	569171.51	2243053.16
189	569171.52	2243053.56
193	569225.2	2243100
194	569223.83	2243098.54
195	569225.29	2243097.18
196	569226.66	2243098.64
193	569225.2	2243100
197	569206.15	2243090.1
198	569205.75	2243090.1
199	569205.75	2243089.7
200	569206.15	2243089.7
197	569206.15	2243090.1
:ЗУ48, площадь 5470 кв.м		
1	569100.47	2242938.17
2	569096.77	2242926.33
3	569110.19	2242922.71
4	569131.22	2242914.98
5	569143	2242913.22
6	569157.36	2242916.49
7	569177.72	2242913.67
8	569191.94	2242908.45
9	569211.04	2242908.72
10	569229.93	2242920.91
11	569240.03	2242927.16
12	569258.63	2242926.84
13	569266.79	2242921.72
14	569303.83	2242930.99
15	569327.53	2242932.62
16	569324.07	2242954.15
17	569321.76	2242951.27
18	569316.99	2242947.57
19	569313.04	2242945.92
20	569291.23	2242942.37
21	569278.25	2242948.25
22	569276.75	2242939.41
23	569273.36	2242937.66
24	569263.26	2242936.72



№ п/п	X	Y
25	569253.6	2242937.76
26	569252.54	2242953.9
27	569244.97	2242957.46
28	569248.57	2242980.69
29	569251.75	2242990.97
30	569253.9	2242997.95
31	569259.85	2243006.11
32	569263.83	2243008.46
33	569265.42	2243009.4
34	569249.26	2243022.79
35	569248.29	2243012.15
36	569241.95	2242996.83
37	569242.3	2242996.41
38	569239.43	2242989.29
39	569237.32	2242984.68
40	569234.51	2242979.2
41	569232.4	2242975.54
42	569228.61	2242970.81
43	569222.78	2242963.59
44	569218.36	2242950.16
45	569211.22	2242937.08
46	569204.51	2242934.47
47	569183.28	2242932.77
48	569178.79	2242933.76
49	569178.79	2242931.92
50	569174.52	2242931.25
51	569175.33	2242927.64
52	569159.4	2242930.45
53	569148.85	2242933.21
54	569135.02	2242939.13
55	569133.43	2242936.35
56	569132.23	2242936.37
57	569125.78	2242926
1	569100.47	2242938.17
:ЗУ49, площадь 950 кв.м		
1	569388.97	2242979.92
2	569384.5	2242998.57
3	569379.1	2242995.65
4	569371.34	2242991.45
5	569350.08	2242986.37
6	569342.47	2242987.3
7	569339.46	2242958.1

№ п/п	X	Y
8	569346.36	2242957.96
9	569354.94	2242967.42
10	569360.51	2242971.27
11	569371.37	2242974.11
1	569388.97	2242979.92
:ЗУ50, площадь 666 кв.м		
1	569448.06	2242947.01
2	569443.58	2242951.41
3	569428	2242970.89
4	569419.57	2242961.76
5	569411.71	2242954.03
6	569427.99	2242935.88
7	569436.94	2242936.59
1	569448.06	2242947.01
:ЗУ51, площадь 1767 кв.м		
1	569351.73	2242947.7
2	569346.36	2242957.96
3	569339.46	2242958.1
4	569338.12	2242944.08
5	569338.69	2242933.6
6	569343.08	2242933.63
7	569378.63	2242928.29
8	569395.29	2242925.79
9	569413.52	2242928.68
10	569427.99	2242935.88
11	569411.71	2242954.03
12	569402.32	2242945.47
13	569396.52	2242951.75
14	569391.21	2242948.01
15	569386.6	2242949.46
16	569381.15	2242951.31
17	569367.44	2242949.06
18	569361.27	2242949.22
1	569351.73	2242947.7
:ЗУ52, площадь 2480 кв.м		
1	569436.94	2242936.59
2	569448.06	2242947.01
3	569464.17	2242961.69
4	569464.66	2242948.65
5	569471.33	2242949.14
6	569480.44	2242960.07
7	569486.92	2242957.24



№ п/п	X	Y
8	569493.93	2242964.36
9	569501.51	2242965.4
10	569516.51	2242980.51
11	569520.37	2242982.68
12	569542.47	2242998.75
13	569553.95	2243013.77
14	569572.44	2242986.6
15	569565.36	2242980.44
16	569549.52	2242985.8
17	569546.71	2242986.82
18	569538.4	2242983.37
19	569536.61	2242979.03
20	569523.46	2242975.07
21	569518.6	2242970.6
22	569512.6	2242961.02
23	569504.93	2242958.46
24	569489.73	2242946.97
25	569482.86	2242933.61
26	569472.16	2242922.99
27	569457.29	2242922.85
28	569446.94	2242925.56
29	569440.16	2242930.87
1	569436.94	2242936.59
:ЗУ54, площадь 1079 кв.м		
1	569576.72	2243167.17
2	569578.48	2243168.92
3	569587.28	2243175.16
4	569592.78	2243178.44
5	569594.77	2243179.42
6	569597.55	2243182.07
7	569596.94	2243183.5
8	569597.91	2243187.34
9	569599.35	2243189.41
10	569580.04	2243211.13
11	569575.83	2243207.43
12	569573.62	2243205.76
13	569573.16	2243205.41
14	569571.97	2243204.39
15	569567.23	2243200.05
16	569565.39	2243198.32
17	569555.24	2243188.83
18	569574.52	2243164.79

№ п/п	X	Y
1	569576.72	2243167.17
:ЗУ53, площадь 1058 кв.м		
1	569599.99	2243195.56
2	569600.75	2243197.31
3	569608.28	2243205.08
4	569608.1	2243207.06
5	569622.69	2243227.64
6	569632.11	2243237.69
7	569621.55	2243247.92
8	569612.96	2243239.19
9	569609.98	2243236.27
10	569608.6	2243234.88
11	569602.32	2243228.98
12	569601.89	2243228.56
13	569596.38	2243223.59
14	569589.96	2243217.81
15	569587.64	2243215.71
16	569585.7	2243213.95
17	569584.37	2243215.26
18	569582.17	2243213.16
19	569580.04	2243211.13
20	569599.35	2243189.41
21	569600.12	2243191.07
22	569601.14	2243193.4
23	569599.88	2243194.34
1	569599.99	2243195.56
:ЗУ55, площадь 378 кв.м		
1	569647.06	2243208.42
2	569654.16	2243217.7
3	569636.53	2243233.41
4	569632.11	2243237.69
5	569622.69	2243227.64
6	569645.49	2243210.06
1	569647.06	2243208.42
:ЗУ57, площадь 1104 кв.м		
1	569574.84	2243396.68
2	569593.27	2243412.47
3	569583.15	2243424.36
4	569561.21	2243445.24
5	569544.27	2243429.58
6	569561.18	2243411
1	569574.84	2243396.68



№ п/п	X	Y
:ЗУ58, площадь 1108 кв.м		
1	569523.56	2243376.29
2	569561.18	2243411
3	569544.27	2243429.58
4	569561.21	2243445.24
5	569574.64	2243459.96
6	569589.2	2243478.75
7	569598.43	2243486.64
8	569594.88	2243489.54
9	569585.4	2243482.07
10	569571.1	2243463.32
11	569559.07	2243450.14
12	569536.92	2243429.58
13	569549.12	2243415.63
14	569534.39	2243402.12
15	569530.19	2243398.7
16	569526.11	2243395.37
17	569516.2	2243387.3
18	569514.35	2243385.79
1	569523.56	2243376.29
:ЗУ59, площадь 766 кв.м		
1	569534.39	2243402.12
2	569549.12	2243415.63
3	569536.92	2243429.58
4	569524.1	2243445.45
5	569519.84	2243441.97
6	569509.43	2243432.75
1	569534.39	2243402.12
:ЗУ61, площадь 1277 кв.м		
1	569585.4	2243482.07
2	569594.88	2243489.54
3	569577.3	2243498.25
4	569562.52	2243477.68
5	569554.59	2243481.44
6	569519.89	2243489.44
7	569559.07	2243450.14
8	569571.1	2243463.32
1	569585.4	2243482.07
:ЗУ60, площадь 1361 кв.м		
1	569536.92	2243429.58
2	569559.07	2243450.14
3	569519.89	2243489.44

№ п/п	X	Y
4	569496.29	2243494.88
5	569492.23	2243493.38
6	569509.77	2243477.59
7	569532.43	2243452.69
8	569524.1	2243445.45
1	569536.92	2243429.58
:ЗУ67, площадь 743 кв.м		
1	569572.89	2243358.43
2	569564.77	2243367.04
3	569584.63	2243385.45
4	569585.85	2243386.46
5	569603.13	2243366.71
6	569582.18	2243347.64
1	569572.89	2243358.43
:ЗУ69, площадь 738 кв.м		
1	569620.5	2243349.74
2	569636.64	2243333.8
3	569623.95	2243320.17
4	569613.68	2243310.82
5	569602.89	2243323.33
6	569601.63	2243324.78
7	569598.38	2243328.6
1	569620.5	2243349.74
:ЗУ68, площадь 723 кв.м		
1	569598.38	2243328.6
2	569620.5	2243349.74
3	569604.95	2243364.63
4	569603.13	2243366.71
5	569582.18	2243347.64
1	569598.38	2243328.6
:ЗУ63, площадь 234 кв.м		
1	569622.03	2243259.79
2	569634.9	2243275.79
3	569631.91	2243277.49
4	569627.03	2243282.86
5	569613.9	2243273.92
1	569622.03	2243259.79
:ЗУ64, площадь 277 кв.м		
1	569554.86	2243343.03
2	569572.89	2243358.43
3	569564.77	2243367.04
4	569553.07	2243356.15



№ п/п	X	Y
5	569546.23	2243349.86
1	569554.86	2243343.03
:ЗУ70, площадь 4024 кв.м		
1	569681.36	2243262.26
2	569696.03	2243281.08
3	569702.75	2243290.01
4	569695.1	2243296.89
5	569657.19	2243330.98
6	569620.89	2243363.72
7	569635.27	2243381.45
8	569634.37	2243382.31
9	569648.88	2243401.35
10	569649.58	2243400.7
11	569664.73	2243418.64
12	569681.72	2243440.26
13	569675.76	2243453.88
14	569664.92	2243450.34
15	569653.89	2243441.37
16	569619.71	2243469.2
17	569611.89	2243459.46
18	569642.74	2243435.82
19	569651.16	2243429.36
20	569636.43	2243410.11
21	569628.69	2243400.57
22	569616.79	2243384.65
23	569604.95	2243364.63
24	569620.5	2243349.74
25	569636.64	2243333.8
26	569646.68	2243323.81
27	569662.51	2243308.55
28	569665.35	2243307.31
29	569666.8	2243305.68
30	569687.22	2243286.09
31	569675.15	2243271.18
32	569670.84	2243265.85
1	569681.36	2243262.26
33	569618.39	2243365.32
34	569618.55	2243365.15
35	569618.67	2243365.27
36	569618.51	2243365.44
33	569618.39	2243365.32

№ п/п	X	Y
37	569701.51	2243289.13
38	569701.64	2243289.25
39	569701.47	2243289.42
40	569701.35	2243289.3
37	569701.51	2243289.13
41	569641.91	2243343.5
42	569642.04	2243343.62
43	569641.87	2243343.79
44	569641.75	2243343.67
41	569641.91	2243343.5
45	569672.43	2243316.11
46	569672.56	2243316.21
47	569672.4	2243316.39
48	569672.27	2243316.27
45	569672.43	2243316.11
49	569656.46	2243329.71
50	569656.33	2243329.59
51	569656.49	2243329.42
52	569656.61	2243329.54
49	569656.46	2243329.71
:ЗУ71, площадь 76 кв.м		
1	569506.7	2243436.1
2	569504.74	2243438.37
3	569484.87	2243421.82
4	569486.78	2243419.62
1	569506.7	2243436.1
:ЗУ79, площадь 1043 кв.м		
1	569434.25	2243470.17
2	569439.08	2243475.43
3	569452.49	2243463.44
4	569468.21	2243476.89
5	569469.29	2243478.29
6	569476.65	2243487.25
7	569471.31	2243484.77
8	569447.06	2243483.21
9	569437.46	2243492.37
10	569412.88	2243469.32
11	569405.75	2243463.47



№ п/п	X	Y
12	569416.77	2243450.18
1	569434.25	2243470.17
:ЗУ73, площадь 599 кв.м		
1	568970.88	2243035.1
2	568971.33	2243034.4
3	569024.97	2243058.23
4	569023.43	2243060.08
5	569017.79	2243056.23
6	569013.82	2243061.49
7	569013.44	2243061.64
8	569009.62	2243067.89
9	569007.27	2243072.35
10	569002.72	2243069.6
11	568997.92	2243077.74
12	568992.39	2243074.81
13	569000.13	2243064.33
14	568997.39	2243061.6
15	568995.46	2243059.78
16	568987.78	2243052.97
17	568986.06	2243050.94
18	568984.71	2243050.49
19	568980.55	2243042.79
20	568970.88	2243035.1
21	568971.33	2243034.4
1	568970.88	2243035.1
:ЗУ78, площадь 19 кв.м		
1	569587.83	2243098.31
2	569593.15	2243098.31
3	569593.15	2243101.91
4	569587.83	2243101.91
1	569587.83	2243098.31
:ЗУ21, площадь 3630 кв.м		
1	569566.53	2243097.6
2	569576.22	2243084.12
3	569579.91	2243079.47
4	569584.24	2243073.13
5	569587.35	2243063.11
6	569614.99	2243028.94
7	569628.38	2243009.97
8	569643.12	2242989.09
9	569661.94	2242962.43
10	569667.87	2242959.61

№ п/п	X	Y
11	569675.99	2242958.21
12	569688.63	2242960.12
13	569684.23	2242972.32
14	569678.71	2242988.49
15	569666.37	2242983.96
16	569638.86	2243020.32
17	569620.93	2243047
18	569621.12	2243047.21
19	569602.14	2243095.52
20	569584.85	2243115.76
21	569573.92	2243104.96
1	569566.53	2243097.6
22	569583.18	2243099.87
23	569583.19	2243100.27
24	569582.79	2243100.28
25	569582.78	2243099.88
22	569583.18	2243099.87
26	569573.84	2243092.68
27	569573.96	2243092.8
28	569573.8	2243092.97
29	569573.67	2243092.85
26	569573.84	2243092.68
30	569587.83	2243098.31
31	569593.15	2243098.31
32	569593.15	2243101.91
33	569587.83	2243101.91
30	569587.83	2243098.31
:ЗУ80, площадь 708 кв.м		
1	569205.69	2243090.41
2	569219.27	2243103.16
3	569205.35	2243117.8
4	569194.05	2243130.18
5	569192.2	2243129.44
6	569181.23	2243119
7	569179.54	2243117.55
8	569183.45	2243113.49
1	569205.69	2243090.41
:ЗУ26, площадь 2761 кв.м		



№ п/п	X	Y
1	569096.08	2243085.78
2	569088.4	2243078.36
3	569121.51	2243046.97
4	569118.26	2243042.97
5	569105.96	2243031.11
6	569086.82	2243011.75
7	569074.61	2242997.45
8	569073.38	2242996
9	569076.38	2242994.03
10	569077.78	2242993.14
11	569085.6	2243001.58
12	569087.03	2243000.15
13	569099.61	2243013.95
14	569100.34	2243013.25
15	569100.37	2243015.75
16	569106.45	2243022.38
17	569126.19	2243045.17
18	569133.85	2243038.1
19	569145.28	2243026.56
20	569151.92	2243017.94
21	569157.29	2243012.91
22	569167.03	2243003.56
23	569175.11	2242995.89
24	569173.6	2242994.11
25	569180.24	2242987.21
26	569181.85	2242988.7
27	569190.8	2242980.06
28	569189.11	2242978.39

№ п/п	X	Y
29	569194.74	2242972.91
30	569174.57	2242949.97
31	569173.35	2242951.18
32	569172.67	2242951.85
33	569169.82	2242948.3
34	569176.74	2242942.44
35	569178.28	2242945.4
36	569178.15	2242945.51
37	569178.3	2242945.69
38	569178.3	2242946.81
39	569178.51	2242948.91
40	569185.96	2242956.86
41	569189.57	2242961.57
42	569196.66	2242970.8
43	569203.82	2242964.64
44	569209.44	2242959.64
45	569214.74	2242953.77
46	569216.53	2242952.17
47	569218.36	2242950.16
48	569222.78	2242963.59
49	569217.34	2242968.22
50	569218.61	2242969.59
51	569208.5	2242980.02
52	569203.99	2242984.68
53	569198.08	2242989.93
54	569194.94	2242993.18
55	569188.67	2242999.33
56	569185.02	2243003.2



№ п/п	X	Y
57	569182.94	2243004.35
58	569180.31	2243006.93
59	569174.31	2243012.41
60	569158.88	2243028.18
61	569152.18	2243036.51
62	569146.26	2243042.14
63	569143.96	2243043.02
64	569138.59	2243048.52
65	569135.79	2243050.94
66	569119.73	2243064.81
67	569116.29	2243067.41
68	569104.54	2243077.4
69	569100.03	2243081.79
1	569096.08	2243085.78
70	569099.69	2243070.65
71	569099.51	2243070.49
72	569099.63	2243070.36
73	569099.8	2243070.53
70	569099.69	2243070.65
74	569219.06	2242955.78
75	569218.91	2242955.6
76	569219.04	2242955.49
77	569219.2	2242955.68
74	569219.06	2242955.78
78	569120.56	2243051.98

№ п/п	X	Y
79	569120.4	2243051.8
80	569120.54	2243051.69
81	569120.69	2243051.88
78	569120.56	2243051.98
82	569201.8	2242972.05
83	569201.64	2242971.87
84	569201.77	2242971.76
85	569201.93	2242971.94
82	569201.8	2242972.05
86	569144.93	2243030.58
87	569144.78	2243030.4
88	569144.91	2243030.29
89	569145.06	2243030.47
86	569144.93	2243030.58
90	569188.3	2242985.21
91	569188.15	2242985.03
92	569188.27	2242984.92
93	569188.44	2242985.11
90	569188.3	2242985.21
94	569153.32	2243021.72
95	569153.16	2243021.54
96	569153.29	2243021.43
97	569153.44	2243021.61
94	569153.32	2243021.72



№ п/п	X	Y
98	569168.24	2243004.38
99	569168.37	2243004.27
100	569168.52	2243004.46
101	569168.4	2243004.56
98	569168.24	2243004.38
:ЗУ36, площадь 1349 кв.м		
1	569307.55	2242981.03
2	569299.66	2242989.35
3	569297.13	2242989.17
4	569294.36	2242990.42
5	569285.65	2242999.36
6	569279.35	2243006.02
7	569274.92	2243011.26
8	569266.88	2243020.67
9	569253.37	2243035.14
10	569252.77	2243034.61
11	569238.4	2243050.19
12	569239.23	2243051
13	569226.41	2243064.54
14	569225.1	2243064.54
15	569213.14	2243076.85
16	569212.07	2243078.28
17	569211.23	2243080.32
18	569211.72	2243082.31
19	569202.74	2243074.04
20	569216.98	2243059.25
21	569224.68	2243051
22	569230.97	2243043.69
23	569229.97	2243042.89
24	569235.98	2243036.35
25	569244.87	2243027.25
26	569249.26	2243022.79
27	569265.42	2243009.4
28	569271.06	2243003.64
29	569276.65	2242997.92
30	569275.78	2242997
31	569277.17	2242995.65
32	569276.55	2242995.02

№ п/п	X	Y
33	569278.03	2242993.46
34	569279.52	2242994.98
35	569282.15	2242992.39
36	569286.91	2242987.71
37	569289.22	2242985.83
38	569288.85	2242985.41
39	569301.4	2242974.51
1	569307.55	2242981.03
40	569203.72	2243074.38
41	569203.85	2243074.49
42	569203.69	2243074.67
43	569203.56	2243074.56
40	569203.72	2243074.38
44	569295.35	2242983.27
45	569295.47	2242983.39
46	569295.31	2242983.57
47	569295.19	2242983.45
44	569295.35	2242983.27
48	569217.63	2243060.4
49	569217.77	2243060.51
50	569217.61	2243060.69
51	569217.47	2243060.57
48	569217.63	2243060.4
52	569265.02	2243012.62
53	569265.15	2243012.73
54	569264.99	2243012.92
55	569264.86	2243012.81
52	569265.02	2243012.62
56	569243.71	2243033.58
57	569243.84	2243033.69
58	569243.68	2243033.87
59	569243.55	2243033.76
56	569243.71	2243033.58
:ЗУ23, площадь 6326 кв.м		
1	568995.98	2243760.96



№ п/п	X	Y
2	569065.91	2243707.22
3	569078.95	2243679.68
4	569080.7	2243677.52
5	569095.35	2243659.65
6	569092.44	2243673.64
7	569085.43	2243701.81
8	569075.73	2243722.16
9	569056.08	2243733.31
10	569025.23	2243758.05
11	569009.93	2243771.1
12	569001.83	2243765.82
13	569001.53	2243764.95
14	568998.53	2243762.4
1	568995.98	2243760.96
15	569103.49	2243599.68
16	569093.45	2243595.7
17	569088.7	2243619.53
18	569102.14	2243549.93
19	569105.35	2243523.98
20	569117.73	2243475.57
21	569116.87	2243424.19
22	569133.14	2243353.97
23	569130.72	2243349.37
24	569141.33	2243335.22
25	569148.32	2243326.06
26	569167.14	2243302.07
27	569176.01	2243280.94

№ п/п	X	Y
28	569176.79	2243274.67
29	569194.5	2243251.09
30	569199.39	2243243.34
31	569203.12	2243235.04
32	569191.67	2243225.44
33	569196.66	2243218.42
34	569207.52	2243227.17
35	569209.19	2243222.46
36	569208.28	2243221.62
37	569212.3	2243211.76
38	569206.07	2243206.74
39	569208.78	2243203.68
40	569227.09	2243214.31
41	569227.16	2243214.7
42	569226.71	2243215.3
43	569226.44	2243218.48
44	569214.02	2243240.44
45	569201.36	2243261.04
46	569199.44	2243262.06
47	569191.08	2243273.89
48	569192.18	2243277.28
49	569179.92	2243299
50	569167.55	2243320.65
51	569158.96	2243335.07
52	569141.48	2243354.23
53	569135.94	2243368.22
54	569136.67	2243372
55	569133.78	2243379.57



№ п/п	X	Y
56	569133.38	2243380.22
57	569129.99	2243400.29
58	569126.84	2243428.89
59	569126.33	2243432.53
60	569126.09	2243439.88
61	569122.02	2243475.74
62	569119.82	2243497.91
63	569119.38	2243502.32
64	569119.18	2243504.87
65	569118.09	2243513.52
66	569116.26	2243530.83
67	569115.44	2243536.81
68	569113.53	2243548.88
69	569105.98	2243585.74
15	569103.49	2243599.68
70	569105.96	2243574.25
71	569105.79	2243574.21
72	569105.84	2243573.98
73	569106.01	2243574.01
70	569105.96	2243574.25
74	569182.09	2243292.19
75	569181.94	2243292.1
76	569182.06	2243291.9
77	569182.21	2243291.98
74	569182.09	2243292.19

№ п/п	X	Y
78	569166.6	2243319.37
79	569166.45	2243319.29
80	569166.57	2243319.09
81	569166.72	2243319.16
78	569166.6	2243319.37
82	569122.25	2243471.08
83	569122.21	2243471.24
84	569122.19	2243471.41
85	569121.94	2243471.36
86	569121.98	2243471.19
87	569122.01	2243471.03
82	569122.25	2243471.08
88	569147.59	2243344.94
89	569147.44	2243344.86
90	569147.55	2243344.65
91	569147.71	2243344.74
88	569147.59	2243344.94
92	569127.13	2243408.62
93	569126.96	2243408.62
94	569126.96	2243408.38
95	569127.13	2243408.38
92	569127.13	2243408.62
96	569132.44	2243383.24
97	569132.29	2243383.15



№ п/п	X	Y
98	569132.41	2243382.95
99	569132.56	2243383.03
96	569132.44	2243383.24
100	569096.05	2243620.47
101	569096	2243620.71
102	569095.84	2243620.67
103	569095.89	2243620.44
100	569096.05	2243620.47
:ЗУ25, площадь 201 кв.м		
1	568828.25	2243048.26
2	568858.43	2243034.77
3	568824.89	2243038.87
4	568818.63	2243043.41
1	568828.25	2243048.26
:ЗУ16, площадь 2360 кв.м		
1	569247.24	2243648.73
2	569245.73	2243647.9
3	569239.02	2243642.06
4	569231.96	2243635.93
5	569232.63	2243635.37
6	569218.74	2243624.36
7	569211.53	2243618.84
8	569208.36	2243616.33
9	569197.52	2243608.13
10	569197.75	2243607.77
11	569192.33	2243603.4
12	569191.56	2243604.72
13	569177.35	2243594.14
14	569178.36	2243592.37
15	569173.86	2243588.87
16	569164.45	2243581.07
17	569163.5	2243582.27
18	569155.16	2243576.37
19	569152.98	2243574.71

№ п/п	X	Y
20	569149.73	2243572.25
21	569143.25	2243566.76
22	569135.04	2243561.06
23	569133.37	2243562.46
24	569132.66	2243561.69
25	569127.24	2243558.92
26	569128.66	2243556.66
27	569113.53	2243548.88
28	569115.44	2243536.81
29	569116.26	2243530.83
30	569126.67	2243538.17
31	569136.99	2243544.81
32	569147.06	2243552.14
33	569157.52	2243560.85
34	569167.32	2243568.26
35	569166.73	2243568.97
36	569175.86	2243576.68
37	569184.3	2243584.09
38	569216.67	2243609.71
39	569222.57	2243613.25
40	569237.16	2243624.15
41	569239.18	2243625.73
42	569243.56	2243619.02
43	569247.21	2243621.37
44	569262.91	2243634.49
1	569247.24	2243648.73
45	569252.06	2243629.33
46	569252.02	2243627.33
47	569254.02	2243627.29
48	569254.06	2243629.28
45	569252.06	2243629.33
49	569116.49	2243531.62
50	569116.33	2243531.59
51	569116.38	2243531.36
52	569116.54	2243531.39
49	569116.49	2243531.62
53	569221.39	2243612.91
54	569221.25	2243612.82
55	569221.39	2243612.62



№ п/п	X	Y
56	569221.53	2243612.72
53	569221.39	2243612.91
57	569153.9	2243560.3
58	569153.76	2243560.2
59	569153.9	2243560
60	569154.04	2243560.1
57	569153.9	2243560.3
61	569191.98	2243590.67
62	569191.84	2243590.58
63	569191.98	2243590.38
64	569192.12	2243590.48
61	569191.98	2243590.67
65	569144.86	2243565.36
66	569144.72	2243565.26
67	569144.86	2243565.07
68	569144.99	2243565.16
65	569144.86	2243565.36
69	569163.88	2243579.92
70	569163.74	2243579.83
71	569163.87	2243579.63
72	569164.01	2243579.73
69	569163.88	2243579.92
:ЗУ56, площадь 1067 кв.м		
1	569597.14	2243440.21
2	569603.9	2243449.03
3	569611.89	2243459.46
4	569619.71	2243469.2
5	569617.52	2243471.06
6	569598.43	2243486.64
7	569589.2	2243478.75
8	569574.64	2243459.96
1	569597.14	2243440.21
:ЗУ4, площадь 949 кв.м		
1	569199.63	2243200.71
2	569202.04	2243204.69
3	569201.48	2243209.52
4	569201.36	2243210.5
5	569199.89	2243214.41

№ п/п	X	Y
6	569196.66	2243218.42
7	569191.67	2243225.44
8	569191.06	2243226.13
9	569180	2243235.67
10	569178.18	2243231.63
11	569176.53	2243224.46
12	569171.71	2243214.8
13	569170.76	2243209.71
14	569172.1	2243208.44
15	569173.06	2243207.48
16	569168.09	2243202.47
17	569174.4	2243195.15
18	569178.28	2243190.76
19	569181.51	2243187.59
20	569182.9	2243186.83
21	569189.86	2243192.46
1	569199.63	2243200.71
22	569183.31	2243211.84
23	569183.17	2243212.03
24	569183.31	2243212.14
25	569183.45	2243211.94
22	569183.31	2243211.84
:ЗУ5, площадь 1407 кв.м		
1	569105.17	2243186.24
2	569112.52	2243177.72
3	569139.71	2243142.51
4	569142.24	2243144.57
5	569149.96	2243151.41
6	569156.68	2243157.34
7	569155.43	2243158.76
8	569137.28	2243183.08
9	569130.45	2243192.09
10	569117.72	2243209.29
11	569110.17	2243202.93
12	569113.26	2243198.03
13	569105.1	2243191.14
14	569107.48	2243188.01
1	569105.17	2243186.24
:ЗУ15, площадь 1599 кв.м		
1	569421.04	2243329.65
2	569420.76	2243329.97



№ п/п	X	Y
3	569419.73	2243331.21
4	569417.41	2243333.95
5	569420.91	2243336.98
6	569406.07	2243355.17
7	569402.56	2243352.32
8	569368.17	2243324.25
9	569377.74	2243313.17
10	569381.65	2243308.36
11	569391.48	2243297.05
12	569418.87	2243322.2
13	569416.17	2243325.32
1	569421.04	2243329.65
:ЗУ7, площадь 715 кв.м		
1	569155.16	2243576.37
2	569163.5	2243582.27
3	569164.45	2243581.07
4	569173.86	2243588.87
5	569178.36	2243592.37
6	569177.35	2243594.14
7	569175.51	2243597.27
8	569173.74	2243599.98
9	569174.95	2243600.21
10	569174.12	2243604.86
11	569173.88	2243607.63
12	569172.59	2243610.11
13	569170.72	2243617.88
14	569164.26	2243613.58
15	569156.45	2243607.5
16	569147.05	2243601.01
17	569149.66	2243593.57
18	569152.19	2243584.08
1	569155.16	2243576.37
19	569162.71	2243582.13
20	569162.57	2243582.04
21	569162.7	2243581.84
22	569162.84	2243581.94
19	569162.71	2243582.13
:ЗУ8, площадь 1004 кв.м		
1	569608.39	2243160.38
2	569620.44	2243175.04
3	569600.12	2243191.07

№ п/п	X	Y
4	569599.35	2243189.41
5	569597.91	2243187.34
6	569596.94	2243183.5
7	569597.55	2243182.07
8	569594.77	2243179.42
9	569592.78	2243178.44
10	569587.28	2243175.16
11	569578.48	2243168.92
12	569574.52	2243164.79
13	569580.46	2243157.91
14	569594.21	2243143.59
1	569608.39	2243160.38
:ЗУ10, площадь 1227 кв.м		
1	569369.28	2243465.13
2	569355.98	2243481.17
3	569354.38	2243483.14
4	569330.74	2243462.47
5	569327.14	2243459.35
6	569316.11	2243449.24
7	569317.34	2243447.67
8	569318.86	2243445.56
9	569330.93	2243430.23
1	569369.28	2243465.13
:ЗУ12, площадь 679 кв.м		
1	569151.02	2243478.38
2	569153.2	2243474.87
3	569154.26	2243472.25
4	569158.06	2243456.13
5	569158.07	2243454.36
6	569160.99	2243456.8
7	569164.61	2243459.83
8	569165.36	2243460.38
9	569177.78	2243469.77
10	569177.96	2243471.12
11	569177.85	2243474.78
12	569176.91	2243480.48
13	569176.53	2243484.65
14	569173.55	2243493.17
15	569171.61	2243497.36
16	569166.63	2243493.79
17	569149.42	2243480.09
1	569151.02	2243478.38



№ п/п	X	Y
:ЗУ40, площадь 5156 кв.м		
1	569564.33	2243118.45
2	569565.64	2243122.57
3	569563.5	2243124.67
4	569546.52	2243142.33
5	569540.99	2243147.24
6	569529.3	2243159.14
7	569529.05	2243159.98
8	569521.12	2243168.59
9	569512.52	2243177.32
10	569506	2243184.11
11	569494.51	2243195.03
12	569488.4	2243202.45
13	569482.96	2243208.08
14	569478.12	2243212.84
15	569444.24	2243248.52
16	569439.2	2243253.69
17	569431.04	2243263.27
18	569408.28	2243287.78
19	569404.25	2243292.12
20	569391.48	2243297.05
21	569381.65	2243308.36
22	569377.74	2243313.17
23	569368.17	2243324.25
24	569355.99	2243312.68
25	569373.34	2243293.61
26	569388.61	2243276.33
27	569401.28	2243265
28	569417.36	2243248.98
29	569418.96	2243247.43
30	569425.21	2243240.74
31	569433.99	2243231.63
32	569449.52	2243217.34
33	569466.29	2243199.19
34	569467.34	2243198.07
35	569481.61	2243183.1
36	569482.52	2243181.62
37	569491.12	2243173.26
38	569499.91	2243164.05
39	569516.38	2243146.66
40	569517.63	2243149.23
41	569535.35	2243131.51

№ п/п	X	Y
42	569533.05	2243129.01
43	569532.44	2243128.36
44	569551.19	2243109.03
45	569555.82	2243111.04
1	569564.33	2243118.45
46	569370.39	2243318.04
47	569370.43	2243320.04
48	569368.43	2243320.09
49	569368.39	2243318.08
46	569370.39	2243318.04
50	569553.57	2243115.7
51	569553.42	2243115.88
52	569553.29	2243115.76
53	569553.45	2243115.59
50	569553.57	2243115.7
54	569403.25	2243281.28
55	569404.91	2243282.4
56	569403.79	2243284.06
57	569402.13	2243282.94
54	569403.25	2243281.28
58	569551.06	2243133.22
59	569551.07	2243133.62
60	569550.67	2243133.63
61	569550.66	2243133.23
58	569551.06	2243133.22
62	569405.48	2243279
63	569407.14	2243280.12
64	569406.02	2243281.78
65	569404.36	2243280.66
62	569405.48	2243279
66	569533.42	2243139.17
67	569533.46	2243141.16
68	569531.46	2243141.21
69	569531.42	2243139.21
66	569533.42	2243139.17



№ п/п	X	Y
70	569418.24	2243272.08
71	569418.25	2243272.48
72	569417.85	2243272.48
73	569417.84	2243272.08
70	569418.24	2243272.08
74	569528.62	2243140.77
75	569528.45	2243140.94
76	569528.33	2243140.82
77	569528.5	2243140.65
74	569528.62	2243140.77
78	569399.67	2243269.95
79	569399.68	2243270.35
80	569399.28	2243270.36
81	569399.27	2243269.96
78	569399.67	2243269.95
82	569529.89	2243143.24
83	569529.94	2243145.24
84	569527.94	2243145.28
85	569527.89	2243143.28
82	569529.89	2243143.24
86	569430.19	2243240.11
87	569430.02	2243240.28
88	569429.9	2243240.16
89	569430.06	2243239.99
86	569430.19	2243240.11
90	569514.99	2243157.99
91	569515.03	2243159.99
92	569513.03	2243160.04
93	569512.99	2243158.04
90	569514.99	2243157.99
94	569451.38	2243237.19
95	569451.39	2243237.59
96	569450.99	2243237.59
97	569450.98	2243237.19
94	569451.38	2243237.19

№ п/п	X	Y
98	569520.29	2243165.73
99	569520.41	2243165.85
100	569520.25	2243166.02
101	569520.13	2243165.9
98	569520.29	2243165.73
102	569438.62	2243234.79
103	569438.66	2243236.79
104	569436.66	2243236.84
105	569436.62	2243234.84
102	569438.62	2243234.79
106	569504.29	2243165.54
107	569504.13	2243165.71
108	569504	2243165.59
109	569504.17	2243165.42
106	569504.29	2243165.54
110	569454.45	2243216.19
111	569454.28	2243216.36
112	569454.16	2243216.24
113	569454.33	2243216.07
110	569454.45	2243216.19
114	569521.94	2243165.58
115	569521.95	2243165.98
116	569521.55	2243166
117	569521.54	2243165.6
114	569521.94	2243165.58
118	569464.26	2243209.81
119	569464.3	2243211.81
120	569462.3	2243211.85
121	569462.26	2243209.85
118	569464.26	2243209.81
122	569495.33	2243178.25
123	569495.37	2243180.25
124	569493.37	2243180.3
125	569493.33	2243178.29
122	569495.33	2243178.25



№ п/п	X	Y
126	569479.28	2243193.76
127	569479.33	2243195.76
128	569477.33	2243195.8
129	569477.28	2243193.8
126	569479.28	2243193.76
130	569480.37	2243189.65
131	569480.2	2243189.82
132	569480.08	2243189.71
133	569480.25	2243189.53
130	569480.37	2243189.65
:ЗУ39, площадь 1315 кв.м		
1	569534.58	2243332.22
2	569513.45	2243357.23
3	569500.82	2243347.42
4	569482.16	2243332.93
5	569481.05	2243332.08
6	569491.96	2243319.31
7	569492.62	2243318.53
8	569492.9	2243318.21
9	569502.19	2243307.33
10	569506.66	2243311.46
11	569509.89	2243314.45
1	569534.58	2243332.22
12	569493.03	2243321.3
13	569492.83	2243321.17
14	569492.73	2243321.31
15	569492.93	2243321.44
12	569493.03	2243321.3
16	569516.4	2243325.59
17	569516.2	2243325.45
18	569516.1	2243325.6
19	569516.3	2243325.73
16	569516.4	2243325.59
20	569503.36	2243344.81
21	569503.16	2243344.68
22	569503.07	2243344.82
23	569503.26	2243344.95
20	569503.36	2243344.81

№ п/п	X	Y
:ЗУ62, площадь 918 кв.м		
1	569644.57	2243282.63
2	569647.61	2243281.35
3	569657.41	2243300.66
4	569652.34	2243306.37
5	569649.02	2243309.16
6	569642.85	2243301.65
7	569636.55	2243308.27
8	569625.4	2243321.61
9	569613.68	2243310.82
10	569631.42	2243289.92
11	569633.56	2243287.42
12	569627.03	2243282.86
13	569631.91	2243277.49
14	569634.9	2243275.79
15	569639.09	2243274.13
16	569641.7	2243278.18
1	569644.57	2243282.63
:ЗУ66, площадь 1120 кв.м		
1	569669.95	2243264.78
2	569670.84	2243265.85
3	569675.15	2243271.18
4	569687.22	2243286.09
5	569666.8	2243305.68
6	569665.35	2243307.31
7	569662.51	2243308.55
8	569659.21	2243303.39
9	569657.41	2243300.66
10	569647.61	2243281.35
11	569644.57	2243282.63
12	569641.7	2243278.18
13	569664.96	2243258.82
1	569669.95	2243264.78
:ЗУ65, площадь 559 кв.м		
1	569659.21	2243303.39
2	569662.51	2243308.55
3	569646.68	2243323.81
4	569636.64	2243333.8
5	569625.4	2243321.61
6	569636.55	2243308.27
7	569642.85	2243301.65
8	569649.02	2243309.16



№ п/п	X	Y
9	569652.34	2243306.37
10	569657.41	2243300.66
1	569659.21	2243303.39
:ЗУ13, площадь 629 кв.м		
1	569467.54	2243442.44
2	569487.21	2243463.79
3	569488.83	2243465.61
4	569469.29	2243478.29
5	569468.21	2243476.89
6	569452.49	2243463.44
7	569459.16	2243458.14
8	569462.67	2243448.43
9	569466.54	2243443.85
10	569466.76	2243443.62
1	569467.54	2243442.44
:ЗУ72, площадь 701 кв.м		
1	569439.08	2243475.43
2	569452.49	2243463.44
3	569448.32	2243458.36
4	569435.32	2243440.25
5	569432.59	2243438.73
6	569427.42	2243433.13
7	569420.12	2243445.17
8	569416.77	2243450.18
9	569434.25	2243470.17
1	569439.08	2243475.43
:ЗУ75, площадь 5181 кв.м		
1	569455.94	2243012.82
2	569465.95	2243023.19
3	569468.33	2243025.86
4	569449.06	2243044.17
5	569447.9	2243043.04
6	569441.37	2243049.17
7	569439.39	2243051.36
8	569440.26	2243052.3
9	569439.37	2243053.29
10	569432.04	2243061.12
11	569414.78	2243078.68
12	569407.92	2243085.57
13	569397.99	2243095.4
14	569380.93	2243113.2
15	569379.04	2243115.2

№ п/п	X	Y
16	569374.86	2243119.54
17	569364.2	2243130.03
18	569359.06	2243135.49
19	569356.12	2243138.63
20	569348	2243147.02
21	569343.32	2243151.87
22	569341.59	2243153.62
23	569330.97	2243164.2
24	569314.67	2243181.53
25	569302.41	2243193.37
26	569284.04	2243212.66
27	569278.63	2243218.34
28	569277.97	2243217.68
29	569275.43	2243220.5
30	569273.88	2243222.02
31	569263.03	2243232.44
32	569250.34	2243221.64
33	569266.03	2243205.36
34	569271	2243200.27
35	569292.73	2243177.6
36	569301.28	2243168.45
37	569308.19	2243161.44
38	569318.03	2243151.08
39	569326.58	2243143.09
40	569330.07	2243139.45
41	569335.27	2243134.05
42	569343.55	2243126.08
43	569351.85	2243117.12
44	569354.2	2243114.91
45	569359.35	2243109.87
46	569362.74	2243106.34
47	569368.78	2243099.62
48	569378.66	2243090.16
49	569382.23	2243086.38
50	569382.77	2243086.91
51	569386.28	2243083.18
52	569383.61	2243080.28
53	569384.7	2243079.38
54	569386.96	2243081.24
55	569393.71	2243074.48
56	569397.3	2243070.9
57	569397.75	2243071.27



№ п/п	X	Y
58	569400.91	2243068.19
59	569403.23	2243064.91
60	569412.7	2243055.44
61	569415.65	2243052.57
62	569419.16	2243049.52
63	569420.31	2243048.14
64	569422.8	2243045.9
65	569428.68	2243040.32
66	569431.95	2243036.58
67	569436.43	2243032.03
68	569450.18	2243019.27
1	569455.94	2243012.82
69	569264.33	2243225.88
70	569264.45	2243226
71	569264.28	2243226.17
72	569264.16	2243226.05
69	569264.33	2243225.88
73	569452.5	2243035.23
74	569452.62	2243035.35
75	569452.46	2243035.53
76	569452.33	2243035.41
73	569452.5	2243035.23
77	569289.75	2243200.56
78	569289.87	2243200.68
79	569289.7	2243200.85
80	569289.58	2243200.73
77	569289.75	2243200.56
81	569422.65	2243047.72
82	569422.48	2243047.9
83	569422.36	2243047.78
84	569422.52	2243047.61
81	569422.65	2243047.72
85	569339.49	2243151.51
86	569339.61	2243151.63
87	569339.44	2243151.8
88	569339.32	2243151.69
85	569339.49	2243151.51

№ п/п	X	Y
89	569421.79	2243066.52
90	569421.91	2243066.64
91	569421.75	2243066.81
92	569421.63	2243066.69
89	569421.79	2243066.52
93	569368.09	2243121.76
94	569368.21	2243121.88
95	569368.05	2243122.05
96	569367.92	2243121.93
93	569368.09	2243121.76
97	569388.51	2243082.68
98	569388.35	2243082.86
99	569388.22	2243082.74
100	569388.39	2243082.56
97	569388.51	2243082.68
101	569395.92	2243093.04
102	569396.04	2243093.16
103	569395.88	2243093.33
104	569395.75	2243093.21
101	569395.92	2243093.04
:ЗУ77, площадь 1295 кв.м		
1	569379.31	2243533.82
2	569352.81	2243561.96
3	569331.25	2243542.09
4	569331.16	2243540.35
5	569344.39	2243526.19
6	569358.17	2243511.56
7	569359.86	2243509.77
8	569380.57	2243530.97
1	569379.31	2243533.82
:ЗУ76, площадь 280 кв.м		
1	569358.17	2243511.56
2	569344.39	2243526.19
3	569337.79	2243520.32
4	569335.06	2243517.71
5	569345.6	2243507.34
6	569349.8	2243503.1
7	569351.73	2243501.27



№ п/п	X	Y
8	569359.86	2243509.77
1	569358.17	2243511.56
:ЗУ81, площадь 1198 кв.м		
1	569448.28	2243290.92
2	569435.23	2243304.75
3	569429	2243311.34
4	569428.77	2243311.58
5	569428.17	2243311.1
6	569415.19	2243300.8
7	569411.18	2243297.62
8	569407.39	2243294.61
9	569404.25	2243292.12
10	569408.28	2243287.78
11	569412.94	2243282.76
12	569431.04	2243263.27
13	569436.82	2243268.48
14	569447.1	2243277.74
15	569453.61	2243285.27
1	569448.28	2243290.92
:ЗУ74, площадь 3857 кв.м		
1	569331.16	2243540.35
2	569331.25	2243542.09
3	569330.61	2243541.5
4	569327.61	2243563.05
5	569315.21	2243551.58
6	569310.94	2243547.73
7	569304.08	2243542.29
8	569297.61	2243536.56
9	569289.25	2243529.32
10	569289.51	2243528.98
11	569279.36	2243519.63
12	569268.99	2243511.42
13	569248.68	2243494.68
14	569224.61	2243475.18
15	569205.7	2243459.02
16	569205.39	2243459.56
17	569185.23	2243443.37
18	569166.11	2243428.09
19	569132.99	2243400.31
20	569129.99	2243400.29
21	569133.38	2243380.22
22	569147.34	2243396.44

№ п/п	X	Y
23	569152.21	2243400.28
24	569153.96	2243398.19
25	569155.48	2243397.89
26	569164.88	2243406.5
27	569169.31	2243410.4
28	569167.77	2243412.13
29	569171.59	2243415.56
30	569172.94	2243414.11
31	569184.4	2243423.81
32	569188.72	2243427.17
33	569191.36	2243429.24
34	569193.57	2243430.6
35	569200.6	2243436.31
36	569205.1	2243440.08
37	569208.65	2243442.89
38	569212.47	2243446.46
39	569230.01	2243461.71
40	569237.72	2243468.07
41	569250.46	2243479.46
42	569251.12	2243478.64
43	569260.68	2243486.22
44	569262.01	2243487.18
45	569270.26	2243493.91
46	569269.6	2243495.22
47	569280.51	2243503.02
48	569281.28	2243501.95
49	569297.46	2243513.92
50	569301.6	2243517.12
51	569315.03	2243527.68
1	569331.16	2243540.35
52	569290.07	2243518.58
53	569289.94	2243518.48
54	569290.08	2243518.29
55	569290.22	2243518.39
52	569290.07	2243518.58
56	569157.31	2243405.44
57	569157.18	2243405.34
58	569157.31	2243405.15
59	569157.45	2243405.25
56	569157.31	2243405.44



№ п/п	X	Y
60	569257.79	2243488.98
61	569257.65	2243489.17
62	569257.51	2243489.07
63	569257.66	2243488.88
60	569257.79	2243488.98
64	569183.05	2243427.3
65	569182.92	2243427.2
66	569183.06	2243427.01
67	569183.2	2243427.1
64	569183.05	2243427.3
68	569230.01	2243466.46
69	569229.86	2243466.65
70	569229.73	2243466.55
71	569229.86	2243466.36
68	569230.01	2243466.46
72	569203.35	2243445.36
73	569203.21	2243445.55
74	569203.07	2243445.45
75	569203.21	2243445.26
72	569203.35	2243445.36
:ЗУ82, площадь 1625 кв.м		
1	569057.37	2243083.08
2	569046.54	2243102.85
3	569042.43	2243117.58
4	569036.39	2243134.79
5	569028.47	2243154.33
6	569027.28	2243157.02
7	569013.33	2243143.06
8	569013.94	2243140.99
9	569016.86	2243132.04
10	569025.27	2243103.48
11	569026.65	2243098.76
12	569028.3	2243093.24
13	569031	2243086.88
14	569033	2243082.15
15	569034.9	2243078.24
16	569038.15	2243071.62
17	569038.75	2243070.41

№ п/п	X	Y
18	569045.93	2243074.27
19	569050.75	2243076.72
20	569054.25	2243078.02
21	569059.54	2243080.41
1	569057.37	2243083.08
:ЗУ83, площадь 1707 кв.м		
1	569176.01	2243280.94
2	569167.14	2243302.07
3	569148.32	2243326.06
4	569141.33	2243335.22
5	569129.12	2243323.51
6	569126.82	2243301.41
7	569140.68	2243279.02
8	569146.47	2243274.91
9	569150.39	2243272.25
10	569153.98	2243277.8
1	569176.01	2243280.94
59:18:0010203:222, площадь 1147 кв.м		
1	569159.07	2243656.36
2	569143.32	2243683.91
3	569138.87	2243682.5
4	569139.31	2243678.58
5	569112.02	2243667.77
6	569115.71	2243661.2
7	569122.53	2243650.95
8	569125.8	2243644.81
9	569126.82	2243643.45
10	569130.49	2243638.42
11	569131.74	2243636.57
1	569159.07	2243656.36
59:18:0010203:219, площадь 950 кв.м		
1	569105.98	2243585.74
2	569124.17	2243590.41
3	569125.88	2243585.58
4	569140.24	2243595.87
5	569147.05	2243601.01



№ п/п	X	Y
6	569146.86	2243601.66
7	569145.97	2243606.63
8	569141.07	2243618.63
9	569138.53	2243624.19
10	569132.13	2243620.23
11	569124.95	2243615.32
12	569103.49	2243599.68
1	569105.98	2243585.74
59:18:0010203:202, площадь 679 кв.м		
1	569241.04	2243568.79
2	569245.6	2243571.81
3	569255.86	2243579.24
4	569257.35	2243580.75
5	569256.9	2243581.51
6	569258.41	2243582.76
7	569259.01	2243590.1
8	569255.23	2243594.77
9	569256.92	2243596.18
10	569252.49	2243605.01
11	569245.01	2243600.12
12	569227.47	2243587.34
13	569224.54	2243584.73
14	569227.08	2243581.44
15	569228.54	2243579.52
16	569230.37	2243577.51
17	569232.01	2243578.94
18	569236.83	2243572.66
1	569241.04	2243568.79
59:18:0010203:211, площадь 542 кв.м		
1	569144.37	2243521.97
2	569162.86	2243538.3
3	569157.52	2243560.85
4	569147.06	2243552.14
5	569136.99	2243544.81
6	569142.7	2243526.72
1	569144.37	2243521.97
59:18:0010203:228, площадь 1288 кв.м		
1	569405.75	2243463.47
2	569403.56	2243464.53
3	569403.88	2243464.89
4	569398.15	2243471.47
5	569398.49	2243471.8

№ п/п	X	Y
6	569373.81	2243500.11
7	569354.38	2243483.14
8	569369.28	2243465.13
9	569378.69	2243453.77
10	569384.21	2243447.01
11	569384.47	2243447.26
12	569385.8	2243445.59
13	569397.87	2243455.99
14	569399.87	2243457.73
1	569405.75	2243463.47
59:18:0010203:159, площадь 787 кв.м		
1	569308.76	2243377.23
2	569334.03	2243397.34
3	569324.68	2243410.12
4	569322.09	2243413.8
5	569318.66	2243418.33
6	569316.35	2243416.34
7	569305.68	2243407.06
8	569295.99	2243398.57
9	569296.05	2243398.47
10	569297.5	2243396.34
1	569308.76	2243377.23
59:18:0010203:167, площадь 633 кв.м		
1	569243.23	2243340.11
2	569240.79	2243343.81
3	569237.92	2243348.46
4	569218.76	2243332.57
5	569222.02	2243327.15
6	569225.52	2243320.1
7	569231.64	2243310.8
8	569244.27	2243321.33
9	569251.13	2243327.42
10	569249.69	2243329.67
1	569243.23	2243340.11
59:18:0010203:169, площадь 633 кв.м		
1	569231.64	2243310.8
2	569225.52	2243320.1
3	569222.02	2243327.15
4	569218.76	2243332.57
5	569215.78	2243329.37
6	569212.57	2243327.08
7	569210.21	2243325.01



№ п/п	X	Y
8	569207.73	2243322.8
9	569205.19	2243320.67
10	569202.79	2243318.57
11	569200.59	2243316.14
12	569199.41	2243315.08
13	569211.93	2243294.63
14	569221.9	2243301.94
15	569224.84	2243304.52
16	569225.96	2243305.46
17	569230.31	2243309.4
1	569231.64	2243310.8
59:18:0010203:176, площадь 635 кв.м		
1	569295.72	2243453.24
2	569289.09	2243463.26
3	569287.72	2243467.67
4	569284.96	2243472.5
5	569283.68	2243474.27
6	569281.87	2243472.92
7	569266.52	2243459.71
8	569266.52	2243459.71
9	569263.15	2243456.87
10	569276.16	2243435.94
1	569295.72	2243453.24
59:18:0010203:179, площадь 643 кв.м		
1	569205.27	2243408.02
2	569217.39	2243386.55
3	569217.99	2243386.13
4	569226.93	2243393.45
5	569234.86	2243400.45
6	569237.04	2243403.19
7	569227.21	2243420.22
8	569225.1	2243424.39
9	569224.82	2243424.95
10	569215.17	2243416.55
1	569205.27	2243408.02
59:18:0010203:180, площадь 601 кв.м		
1	569205.27	2243408.02
2	569186.46	2243392.05
3	569189.94	2243385.88
4	569195.48	2243375.83
5	569198.69	2243370.21
6	569199.45	2243370.97

№ п/п	X	Y
7	569205.27	2243376.09
8	569209.71	2243380.05
9	569212.78	2243382.53
10	569217.39	2243386.55
1	569205.27	2243408.02
59:18:0010203:184, площадь 638 кв.м		
1	569205.27	2243408.02
2	569202.69	2243413
3	569197.02	2243424.16
4	569193.57	2243430.6
5	569191.36	2243429.24
6	569188.72	2243427.17
7	569184.4	2243423.81
8	569172.94	2243414.11
9	569175.72	2243411.1
10	569176.63	2243410.27
11	569186.46	2243392.05
1	569205.27	2243408.02
59:18:0010203:230, площадь 675 кв.м		
1	569167.45	2243376.02
2	569168.73	2243373.16
3	569170.14	2243370.52
4	569169.83	2243370.18
5	569176.42	2243356.9
6	569179.11	2243352.79
7	569192.98	2243365.37
8	569195.85	2243362.53
9	569201.88	2243367.68
10	569199.45	2243370.97
11	569198.69	2243370.21
12	569195.48	2243375.83
13	569189.94	2243385.88
14	569186.46	2243392.05
1	569167.45	2243376.02
59:18:0010203:181, площадь 768 кв.м		
1	569158.96	2243335.07
2	569179.11	2243352.79
3	569176.42	2243356.9
4	569169.83	2243370.18
5	569170.14	2243370.52
6	569168.73	2243373.16
7	569167.45	2243376.02



№ п/п	X	Y
8	569167.12	2243375.76
9	569160.94	2243370.84
10	569151.26	2243362.27
11	569141.48	2243354.23
1	569158.96	2243335.07
59:18:0010203:197, площадь 604 кв.м		
1	569171.61	2243497.36
2	569173.55	2243493.17
3	569176.53	2243484.65
4	569176.91	2243480.48
5	569177.85	2243474.78
6	569177.96	2243471.12
7	569180.6	2243472.93
8	569187.76	2243478.28
9	569198.19	2243486.42
10	569197.88	2243487.43
11	569195.37	2243495.62
12	569191.32	2243511.46
13	569190.08	2243512.82
1	569171.61	2243497.36
59:18:0010203:193, площадь 624 кв.м		
1	569177.78	2243469.77
2	569165.36	2243460.38
3	569164.61	2243459.83
4	569160.99	2243456.8
5	569158.07	2243454.36
6	569160.36	2243446.3
7	569161.25	2243442.74
8	569164.55	2243430.17
9	569166.11	2243428.09
10	569185.23	2243443.37
11	569182.55	2243446.7
12	569181.11	2243453.04
13	569180.32	2243459.2
1	569177.78	2243469.77
59:18:0010203:194, площадь 1093 кв.м		
1	569158.07	2243454.36
2	569134.78	2243434.8
3	569129.05	2243430.16
4	569126.84	2243428.89
5	569129.99	2243400.29
6	569132.99	2243400.31

№ п/п	X	Y
7	569166.11	2243428.09
8	569164.55	2243430.17
9	569161.25	2243442.74
10	569160.36	2243446.3
1	569158.07	2243454.36
59:18:0010203:135, площадь 655 кв.м		
1	569234.45	2243257.68
2	569214.02	2243240.44
3	569226.44	2243218.48
4	569233.94	2243224.85
5	569241.72	2243231.7
6	569246.67	2243236.04
7	569237.72	2243251.19
1	569234.45	2243257.68
59:18:0010203:134, площадь 638 кв.м		
1	569256.35	2243269.19
2	569253.45	2243273.99
3	569250.75	2243271.39
4	569249.61	2243270.76
5	569243.73	2243265.58
6	569241.77	2243264.08
7	569238	2243260.68
8	569234.45	2243257.68
9	569237.72	2243251.19
10	569246.67	2243236.04
11	569257.67	2243244.85
12	569261.95	2243248.76
13	569267.12	2243253.08
14	569265.72	2243254.84
15	569259.76	2243264.07
1	569256.35	2243269.19
59:18:0010203:133, площадь 626 кв.м		
1	569284.53	2243272.34
2	569282.34	2243275.18
3	569280.72	2243277.57
4	569274.44	2243286.81
5	569272.59	2243289.47
6	569272.46	2243290.45
7	569262.96	2243281.82
8	569260.01	2243279.62
9	569256.8	2243276.77
10	569253.45	2243273.99



№ п/п	X	Y
11	569256.35	2243269.19
12	569259.76	2243264.07
13	569265.72	2243254.84
14	569267.12	2243253.08
15	569275.76	2243260.23
16	569286.86	2243269.8
1	569284.53	2243272.34
59:18:0010203:131, площадь 650 кв.м		
1	569325.78	2243302.59
2	569322.01	2243307.09
3	569321.66	2243306.82
4	569317.44	2243313.49
5	569311.19	2243322.65
6	569302.99	2243316.58
7	569291.48	2243306.62
8	569290.8	2243306.04
9	569297.72	2243296.54
10	569300.33	2243292.62
11	569303.02	2243288.78
12	569305	2243286.15
13	569305.48	2243285.71
14	569319.04	2243297.43
15	569320.15	2243298.49
16	569322.71	2243300.73
17	569323.09	2243300.33
1	569325.78	2243302.59
59:18:0010203:130, площадь 624 кв.м		
1	569325.78	2243302.59
2	569344.34	2243319.15
3	569330.42	2243338.74
4	569329.96	2243339.31
5	569327.52	2243337.11
6	569311.19	2243322.65
7	569317.44	2243313.49
8	569321.66	2243306.82
9	569322.01	2243307.09
1	569325.78	2243302.59
59:18:0010203:141, площадь 639 кв.м		
1	569329.96	2243339.31
2	569328.08	2243341.96
3	569314.89	2243360.18
4	569311.78	2243357.73

№ п/п	X	Y
5	569308.82	2243354.61
6	569299.25	2243345.74
7	569296.48	2243343.13
8	569302.05	2243335.29
9	569311.19	2243322.65
10	569327.52	2243337.11
1	569329.96	2243339.31
59:18:0010203:140, площадь 615 кв.м		
1	569311.19	2243322.65
2	569302.05	2243335.29
3	569296.48	2243343.13
4	569290.86	2243338.28
5	569282.64	2243331.01
6	569277.44	2243327.14
7	569282.37	2243320.14
8	569291.48	2243306.62
9	569302.99	2243316.58
1	569311.19	2243322.65
59:18:0010203:144, площадь 795 кв.м		
1	569380.16	2243416.67
2	569395.61	2243398.12
3	569399.56	2243402.03
4	569406.21	2243407.91
5	569410.92	2243412.3
6	569414.29	2243415.2
7	569419.49	2243419.88
8	569403.39	2243438.55
9	569396.02	2243431.69
10	569395.48	2243432.21
11	569392.26	2243429.51
12	569392.73	2243428.95
13	569379.53	2243417.41
1	569380.16	2243416.67
59:18:0010203:156, площадь 1902 кв.м		
1	568950.76	2243071.79
2	568948.35	2243071.41
3	568946.8	2243070.4
4	568945.69	2243070.2
5	568939.9	2243070.07
6	568936.68	2243068.88
7	568935.82	2243067.93
8	568935.22	2243067.26



№ п/п	X	Y
9	568933.86	2243065.36
10	568914.43	2243038.25
11	568926.76	2243032.28
12	568940.01	2243027.56
13	568952.63	2243025.61
14	568965.09	2243033.96
15	568967.15	2243031.3
16	568971.33	2243034.4
17	568970.88	2243035.1
18	568980.55	2243042.79
19	568984.71	2243050.49
20	568981.44	2243053.63
21	568978.28	2243056.55
22	568971.2	2243056.43
23	568968.44	2243056.88
24	568964.6	2243058.2
25	568958.09	2243063.46
1	568950.76	2243071.79
59:18:0010203:99, площадь 990 кв.м		
1	569095.41	2243044.27
2	569093.99	2243042.53
3	569105.96	2243031.11
4	569118.26	2243042.97
5	569121.51	2243046.97
6	569088.4	2243078.36
7	569072.3	2243065.77
8	569081.68	2243056.21
9	569083.98	2243054.56
1	569095.41	2243044.27
59:18:0010203:114, площадь 1191 кв.м		
1	569127.37	2243111.49
2	569114	2243099.05
3	569112.13	2243101.07
4	569106.33	2243094.93
5	569096.08	2243085.78
6	569100.03	2243081.79
7	569104.54	2243077.4
8	569116.29	2243067.41
9	569119.73	2243064.81
10	569121.18	2243066.19
11	569128.83	2243073.42
12	569128.42	2243073.97

№ п/п	X	Y
13	569147.85	2243092.68
14	569139.09	2243100.76
15	569132.28	2243106.38
1	569127.37	2243111.49
59:18:0010203:113, площадь 889 кв.м		
1	569127.37	2243111.49
2	569132.28	2243106.38
3	569139.09	2243100.76
4	569147.85	2243092.68
5	569150.27	2243090.9
6	569165.01	2243104.18
7	569169.44	2243108.87
8	569145.94	2243131.07
9	569125.31	2243113.32
1	569127.37	2243111.49
59:18:0010203:110, площадь 756 кв.м		
1	569208.56	2243144.62
2	569210.51	2243146.66
3	569192.21	2243166.87
4	569190.22	2243169.22
5	569185.56	2243165.04
6	569180.77	2243160.94
7	569172.55	2243153.77
8	569192.2	2243129.44
9	569194.05	2243130.18
1	569208.56	2243144.62
59:18:0010203:109, площадь 750 кв.м		
1	569230.91	2243119.08
2	569232.54	2243117.23
3	569234.87	2243119.42
4	569246.98	2243132.9
5	569240.02	2243141.05
6	569235.25	2243146.16
7	569224.47	2243158.37
8	569210.51	2243146.66
9	569208.56	2243144.62
1	569230.91	2243119.08
59:18:0010203:105, площадь 828 кв.м		
1	569149.77	2243090.13
2	569154.69	2243084.74
3	569159.32	2243079.67
4	569164.18	2243074.33



№ п/п	X	Y
5	569163.13	2243073.34
6	569171.94	2243063.89
7	569174.41	2243061.94
8	569176.61	2243060.19
9	569181.28	2243065.45
10	569185.24	2243069.7
11	569190.62	2243075.3
12	569165.01	2243104.18
13	569150.27	2243090.9
1	569149.77	2243090.13
59:18:0010203:117, площадь 827 кв.м		
1	569254.98	2243185.66
2	569252.28	2243186.85
3	569237.86	2243196.48
4	569228.64	2243201.87
5	569211.47	2243186.65
6	569216.81	2243180.36
7	569217.58	2243180.92
8	569233.25	2243164.31
9	569248.81	2243178.32
10	569252.93	2243182.94
1	569254.98	2243185.66
59:18:0010203:119, площадь 878 кв.м		
1	569275.41	2243160.16
2	569266.35	2243169.13
3	569263.25	2243172.34
4	569252.93	2243182.94
5	569248.81	2243178.32
6	569233.25	2243164.31
7	569257.15	2243140.48
8	569261.78	2243144.8
9	569265.94	2243149.15
10	569265.24	2243149.86
1	569275.41	2243160.16
59:18:0010203:116, площадь 784 кв.м		
1	569254.98	2243185.66
2	569252.93	2243182.94
3	569263.25	2243172.34
4	569266.35	2243169.13
5	569275.41	2243160.16
6	569279.31	2243164.04
7	569285.95	2243170.62

№ п/п	X	Y
8	569292.73	2243177.6
9	569271	2243200.27
10	569270.69	2243199.91
11	569258.54	2243187.51
12	569255.81	2243185.32
1	569254.98	2243185.66
59:18:0010203:128, площадь 628 кв.м		
1	569287.88	2243216.09
2	569299.22	2243227.4
3	569294.07	2243233.35
4	569289.84	2243237.34
5	569279.74	2243247.54
6	569263.03	2243232.44
7	569273.88	2243222.02
8	569275.43	2243220.5
9	569277.97	2243217.68
10	569278.63	2243218.34
11	569284.04	2243212.66
1	569287.88	2243216.09
59:18:0010203:127, площадь 627 кв.м		
1	569316.69	2243241.94
2	569308.18	2243250.65
3	569297.22	2243261.7
4	569296.88	2243262.12
5	569294.56	2243259.78
6	569291.38	2243256.67
7	569279.74	2243247.54
8	569289.84	2243237.34
9	569294.07	2243233.35
10	569299.22	2243227.4
11	569299.91	2243227.28
12	569306.87	2243233.93
13	569312.92	2243238.44
1	569316.69	2243241.94
59:18:0010203:121, площадь 610 кв.м		
1	569299.91	2243227.28
2	569319.67	2243206.92
3	569335.27	2243222.43
4	569333.26	2243224.01
5	569332.05	2243225.31
6	569316.69	2243241.94
7	569312.92	2243238.44



№ п/п	X	Y
8	569306.87	2243233.93
1	569299.91	2243227.28
59:18:0010203:125, площадь 697 кв.м		
1	569314.53	2243276.54
2	569328.98	2243262.14
3	569333.24	2243257.48
4	569352.68	2243275.49
5	569336.41	2243292.54
6	569334.8	2243293.95
7	569327.68	2243287.99
1	569314.53	2243276.54
59:18:0010203:277, площадь 443 кв.м		
1	569641.7	2243278.18
2	569644.57	2243282.63
3	569647.61	2243281.35
4	569657.41	2243300.66
5	569652.34	2243306.37
6	569649.02	2243309.16
7	569642.85	2243301.65
8	569637.63	2243295.46
9	569631.42	2243289.92
10	569633.56	2243287.42
11	569635.59	2243284.66
12	569631.91	2243277.49
13	569634.9	2243275.79
14	569639.09	2243274.13
1	569641.7	2243278.18
59:18:0010203:6, площадь 732 кв.м		
1	569460.97	2243230.5
2	569471.01	2243220.16
3	569475.81	2243215.16
4	569478.12	2243212.84
5	569480.62	2243215.14
6	569487.12	2243221.87
7	569496.06	2243230.99
8	569499.5	2243234.66
9	569497.33	2243237.57
10	569487.58	2243247.06
11	569485.49	2243245.19
12	569484.79	2243244.65
13	569480.07	2243249.78
1	569460.97	2243230.5

№ п/п	X	Y
59:18:0010203:3, площадь 778 кв.м		
1	569538.58	2243198.25
2	569533.77	2243194.29
3	569530.62	2243196.7
4	569525.69	2243191.83
5	569516.94	2243182.02
6	569512.52	2243177.32
7	569521.12	2243168.59
8	569523.04	2243166.45
9	569529.05	2243159.98
10	569530.03	2243160.93
11	569544.18	2243175.83
12	569547.55	2243178.27
13	569548.56	2243178.11
14	569552.54	2243181.91
1	569538.58	2243198.25
59:18:0010203:22, площадь 619 кв.м		
1	569463.54	2243127.64
2	569475.01	2243138.45
3	569481.35	2243145.16
4	569465.09	2243162.5
5	569460.65	2243158.5
6	569456.75	2243154.78
7	569451.64	2243149.57
8	569451.05	2243150.16
9	569445.74	2243145.06
10	569453.4	2243137.99
11	569461.78	2243129.29
1	569463.54	2243127.64
59:18:0010203:23, площадь 638 кв.м		
1	569429.37	2243162.59
2	569438.38	2243153.93
3	569442.7	2243149.63
4	569440.42	2243147.53
5	569444.2	2243143.61
6	569445.74	2243145.06
7	569451.05	2243150.16
8	569451.64	2243149.57
9	569456.75	2243154.78
10	569460.65	2243158.5
11	569465.09	2243162.5
12	569464.94	2243162.65



№ п/п	X	Y
13	569460.31	2243167.24
14	569459.7	2243166.94
15	569457.53	2243169.78
16	569452.89	2243174.59
17	569447.92	2243179.65
18	569446.95	2243180.67
19	569429.82	2243163.06
1	569429.37	2243162.59
59:18:0010203:10, площадь 576 кв.м		
1	569430.65	2243197.9
2	569443	2243210.84
3	569449.52	2243217.34
4	569433.99	2243231.63
5	569420.05	2243218.65
6	569414.74	2243214.09
7	569415.98	2243212.86
1	569430.65	2243197.9
59:18:0010203:8, площадь 621 кв.м		
1	569398.81	2243231.21
2	569398.66	2243231.41
3	569417.15	2243248.75
4	569417.36	2243248.98
5	569401.28	2243265
6	569397.16	2243264.39
7	569382.08	2243248.31
8	569383.72	2243246.63
1	569398.81	2243231.21
59:18:0010203:235, площадь 1358 кв.м		
1	569125.78	2242926
2	569132.23	2242936.37
3	569133.43	2242936.35
4	569135.02	2242939.13
5	569144.45	2242954.4
6	569139.06	2242957.79
7	569129.33	2242967.6
8	569124.58	2242972.32
9	569123.17	2242973.67
10	569121.52	2242975.2
11	569118.63	2242977.71
12	569115.87	2242974.35
13	569115.19	2242974.31
14	569098.94	2242952.97

№ п/п	X	Y
15	569100.47	2242938.17
1	569125.78	2242926
59:18:0010203:94, площадь 999 кв.м		
1	569160.71	2242963.79
2	569155.04	2242968.6
3	569144.45	2242954.4
4	569135.02	2242939.13
5	569148.85	2242933.21
6	569159.4	2242930.45
7	569175.33	2242927.64
8	569174.52	2242931.25
9	569178.79	2242931.92
10	569178.79	2242933.76
11	569176.74	2242942.44
12	569169.82	2242948.3
13	569172.69	2242951.87
1	569160.71	2242963.79
59:18:0010203:80, площадь 605 кв.м		
1	569211.2	2243024.06
2	569229.97	2243042.89
3	569230.97	2243043.69
4	569224.68	2243051
5	569216.98	2243059.25
6	569205.08	2243046.97
7	569195.46	2243038.07
8	569210.41	2243024.48
1	569211.2	2243024.06
59:18:0010203:79, площадь 623 кв.м		
1	569181.51	2243053.04
2	569181.92	2243052.61
3	569195.46	2243038.07
4	569205.08	2243046.97
5	569216.98	2243059.25
6	569202.74	2243074.04
7	569192.6	2243064.16
8	569188.56	2243060.1
1	569181.51	2243053.04
59:18:0010203:73, площадь 799 кв.м		
1	569319.83	2243007.31
2	569318.12	2243009.11



№ п/п	X	Y
3	569301.84	2243026.39
4	569301.45	2243026.85
5	569288.71	2243014.57
6	569283.03	2243009.26
7	569279.35	2243006.02
8	569285.65	2242999.36
9	569294.36	2242990.42
10	569297.74	2242988.94
11	569300.24	2242989.07
12	569305.91	2242994.19
13	569305.91	2242995.2
14	569308.53	2242997.78
15	569309.27	2242996.94
1	569319.83	2243007.31
59:18:0010203:71, площадь 647 кв.м		
1	569310.09	2243064.45
2	569288.23	2243042.11
3	569301.45	2243026.85
4	569306.05	2243030.42
5	569320.97	2243045.47
6	569323.37	2243048.12
7	569316.38	2243055.09
8	569317.98	2243056.47
1	569310.09	2243064.45
59:18:0010203:69, площадь 611 кв.м		
1	569261.45	2243071.26
2	569268.22	2243064.06
3	569270.05	2243061.88
4	569272.89	2243058.85
5	569274.74	2243056.77
6	569283.95	2243066.35
7	569287.58	2243070.44
8	569296.15	2243079.14
9	569282.92	2243093.54
10	569278.25	2243088.52

№ п/п	X	Y
11	569269.42	2243080.16
12	569261.07	2243071.74
1	569261.45	2243071.26
59:18:0010203:68, площадь 609 кв.м		
1	569247.72	2243086.26
2	569261.07	2243071.74
3	569269.42	2243080.16
4	569278.25	2243088.52
5	569282.92	2243093.54
6	569281.63	2243095
7	569269.71	2243107.96
8	569261.48	2243100
9	569252.27	2243090.74
1	569247.72	2243086.26
59:18:0010203:67, площадь 709 кв.м		
1	569231.88	2243102.65
2	569247.72	2243086.26
3	569252.27	2243090.74
4	569261.48	2243100
5	569269.71	2243107.96
6	569263.7	2243114.07
7	569253.49	2243124.66
1	569231.88	2243102.65
59:18:0010203:58, площадь 668 кв.м		
1	569418.15	2243011.73
2	569400.18	2242993.12
3	569417.6	2242974.99
4	569436.19	2242993.69
5	569435.78	2242994.11
6	569432.62	2242997.77
7	569421.41	2243009.02
8	569420.99	2243008.57
1	569418.15	2243011.73
59:18:0010203:60, площадь 635 кв.м		
1	569377.64	2243039.55
2	569366.24	2243027.71
3	569370.24	2243023.34
4	569375.23	2243018.06
5	569378.4	2243014.87
6	569382.6	2243010.97
7	569401.48	2243029.35
8	569397.13	2243034.22



№ п/п	X	Y
9	569384.67	2243046.58
1	569377.64	2243039.55
59:18:0010203:64, площадь 633 кв.м		
1	569316.98	2243116.07
2	569315.61	2243115.04
3	569304.84	2243104.16
4	569299.09	2243098.17
5	569309.69	2243087.18
6	569315.94	2243080.48
7	569316.41	2243080.76
8	569318.67	2243083.2
9	569324.2	2243088.15
10	569328.76	2243092.34
11	569333.53	2243098.44
12	569333.88	2243098.89
1	569316.98	2243116.07
59:18:0010203:65, площадь 610 кв.м		
1	569299.08	2243133.34
2	569297.36	2243131.46
3	569282.36	2243115.84
4	569284.23	2243113.8
5	569290.08	2243107.72
6	569299.09	2243098.17
7	569304.84	2243104.16
8	569315.61	2243115.04
9	569316.98	2243116.07
10	569300.31	2243132.79
1	569299.08	2243133.34
59:18:0010203:66, площадь 608 кв.м		
1	569299.08	2243133.34
2	569296.05	2243136.39
3	569296.74	2243137.08
4	569283.33	2243150.5
5	569265.06	2243133.36
6	569273.81	2243123.51
7	569276.83	2243120.32
8	569282.36	2243115.84
9	569297.36	2243131.46
1	569299.08	2243133.34
59:18:0010203:50, площадь 622 кв.м		
1	569316.98	2243116.07
2	569333.88	2243098.89

№ п/п	X	Y
3	569334.2	2243098.53
4	569337.53	2243102.04
5	569345.38	2243110.35
6	569347.05	2243112.11
7	569351.52	2243116.82
8	569351.85	2243117.12
9	569343.55	2243126.08
10	569335.27	2243134.05
1	569316.98	2243116.07
59:18:0010203:52, площадь 627 кв.м		
1	569368.31	2243099.12
2	569350.94	2243081.39
3	569356.5	2243076.45
4	569364.6	2243067.78
5	569368.25	2243063.5
6	569383.61	2243080.28
7	569386.28	2243083.18
8	569382.77	2243086.91
9	569382.23	2243086.38
10	569378.66	2243090.16
11	569368.78	2243099.62
1	569368.31	2243099.12
59:18:0010203:54, площадь 625 кв.м		
1	569403.23	2243064.91
2	569394.22	2243055.71
3	569384.67	2243046.58
4	569397.13	2243034.22
5	569401.48	2243029.35
6	569420.31	2243048.14
7	569419.16	2243049.52
8	569415.65	2243052.57
9	569412.7	2243055.44
1	569403.23	2243064.91
59:18:0010203:55, площадь 633 кв.м		
1	569401.48	2243029.35
2	569416.12	2243014.37
3	569418.15	2243011.73
4	569436.43	2243032.03
5	569431.95	2243036.58
6	569428.68	2243040.32
7	569422.8	2243045.9
8	569420.31	2243048.14



№ п/п	X	Y
1	569401.48	2243029.35
59:18:0010203:56, площадь 725 кв.м		
1	569418.15	2243011.73
2	569420.99	2243008.57
3	569421.41	2243009.02
4	569432.62	2242997.77
5	569435.78	2242994.11
6	569443.81	2243001.54
7	569444.54	2243001.04
8	569449.99	2243006.69
9	569455.94	2243012.82
10	569450.18	2243019.27
11	569436.43	2243032.03
1	569418.15	2243011.73
59:18:0010203:28, площадь 625 кв.м		
1	569332.25	2243200.31
2	569349.55	2243182.16
3	569367.93	2243200.17
4	569365.66	2243202.23
5	569362.69	2243205.63
6	569360.81	2243207.74
7	569356.89	2243210.75
8	569352.34	2243214.78
9	569349	2243216.26
10	569347.18	2243214.47
1	569332.25	2243200.31
59:18:0010203:41, площадь 612 кв.м		
1	569426.12	2243087.97
2	569425.43	2243088.69
3	569414.78	2243078.68
4	569432.04	2243061.12
5	569434.01	2243063.14
6	569449.69	2243078.43
7	569449.91	2243079.07
8	569447.21	2243081.53
9	569441.19	2243088.5
10	569433.28	2243095.86
11	569432.88	2243095.45
1	569426.12	2243087.97
59:18:0010203:43, площадь 622 кв.м		
1	569397.99	2243095.4
2	569405.06	2243102.78

№ п/п	X	Y
3	569415.57	2243113.7
4	569399.1	2243131.36
5	569398.82	2243130.99
6	569388.28	2243120.52
7	569380.93	2243113.2
1	569397.99	2243095.4
59:18:0010203:29, площадь 635 кв.м		
1	569349.55	2243182.16
2	569366.47	2243164.84
3	569366.63	2243164.67
4	569368.95	2243167.41
5	569376.26	2243174.25
6	569384.3	2243182.36
7	569384.92	2243182.98
8	569377.84	2243190.81
9	569374.99	2243193.69
10	569368.28	2243200.62
11	569367.93	2243200.17
1	569349.55	2243182.16
59:18:0010203:234, площадь 1228 кв.м		
1	569360.51	2242971.27
2	569354.94	2242967.42
3	569346.36	2242957.96
4	569351.73	2242947.7
5	569361.27	2242949.22
6	569367.44	2242949.06
7	569381.15	2242951.31
8	569386.6	2242949.46
9	569391.21	2242948.01
10	569396.52	2242951.75
11	569401.73	2242958.05
12	569405.5	2242962.02
13	569388.97	2242979.92
14	569371.37	2242974.11
1	569360.51	2242971.27
59:18:0010203:174, площадь 1350 кв.м		
1	569303.88	2243492.7
2	569316.05	2243501.65
3	569335.06	2243517.71
4	569337.79	2243520.32
5	569344.39	2243526.19
6	569331.16	2243540.35



№ п/п	X	Y
7	569315.03	2243527.68
8	569301.6	2243517.12
9	569297.46	2243513.92
10	569281.28	2243501.95
11	569283.47	2243497.95
12	569292.09	2243483.22
13	569295.76	2243486.18
1	569303.88	2243492.7
59:18:0010203:147, площадь 1000 кв.м		
1	569112.52	2243177.72
2	569139.71	2243142.51
3	569142.24	2243144.57
4	569149.96	2243151.41
5	569156.68	2243157.34
6	569155.43	2243158.76
7	569137.28	2243183.08
8	569130.45	2243192.09
1	569112.52	2243177.72
59:18:0010203:232, площадь 1267 кв.м		
1	569289.25	2243529.32
2	569297.61	2243536.56
3	569304.08	2243542.29
4	569310.94	2243547.73
5	569315.21	2243551.58
6	569327.61	2243563.05
7	569327.33	2243565.31
8	569318.75	2243583.67
9	569317.69	2243582.92
10	569310.58	2243578.33
11	569309.7	2243577.64
12	569275.43	2243549.95
13	569286.84	2243532.42
1	569289.25	2243529.32
9:18:0010203:2659, площадь 1000 кв.м		
1	569097.42	2243650.29
2	569101.12	2243631.87
3	569102.86	2243629.73
4	569104.36	2243621.56
5	569106.89	2243620.7
6	569117.48	2243628.13
7	569118.59	2243627.63
8	569120.93	2243629.39

№ п/п	X	Y
9	569123.35	2243630.76
10	569126.96	2243633.46
11	569126.82	2243635.76
12	569130.49	2243638.42
13	569126.82	2243643.45
14	569125.8	2243644.81
15	569122.53	2243650.95
16	569115.71	2243661.2
17	569112.02	2243667.77
18	569109.07	2243671.38
19	569101.95	2243666.93
20	569095.35	2243659.65
1	569097.42	2243650.29
59:18:0010203:158, площадь 156 кв.м		
1	569317.34	2243447.67
2	569321.19	2243451.01
3	569323.14	2243448.77
4	569330.38	2243454.58
5	569328.25	2243457.38
6	569332.45	2243461.01
7	569332.82	2243460.58
8	569355.98	2243481.17
9	569354.38	2243483.14
10	569330.74	2243462.47
11	569327.14	2243459.35
12	569316.11	2243449.24
1	569317.34	2243447.67
59:18:0010203:274, площадь 50 кв.м		
1	569127.37	2243111.49
2	569125.31	2243113.32
3	569112.13	2243101.07
4	569114	2243099.05
1	569127.37	2243111.49
59:18:0010203:2480, площадь 421 кв.м		
1	569327.62	2243487.79
2	569345.6	2243507.34
3	569335.06	2243517.71
4	569316.05	2243501.65
1	569327.62	2243487.79
59:18:0010203:2640, площадь 670 кв.м		
1	569327.62	2243487.79
2	569316.05	2243501.65



№ п/п	X	Y
3	569303.88	2243492.7
4	569292.09	2243483.22
5	569297.93	2243476.34
6	569307.4	2243465.03
7	569317.44	2243473.68
8	569320.18	2243476.21
9	569325.16	2243481.03
10	569323.1	2243483.06
1	569327.62	2243487.79
59:18:0010203:2650, площадь 728 кв.м		
1	569224.54	2243584.73
2	569227.47	2243587.34
3	569245.01	2243600.12
4	569252.49	2243605.01
5	569245.9	2243615.43
6	569239.18	2243625.73
7	569237.16	2243624.15
8	569222.57	2243613.25
9	569216.67	2243609.71
10	569220.27	2243603.31
11	569222.56	2243594.41
12	569223.62	2243589.29
1	569224.54	2243584.73
59:18:0010203:204, площадь 749 кв.м		
1	569241.04	2243568.79
2	569236.83	2243572.66
3	569232.01	2243578.94
4	569230.37	2243577.51
5	569228.54	2243579.52
6	569227.08	2243581.44
7	569224.54	2243584.73
8	569222.35	2243582.97
9	569204.27	2243568.22
10	569206.75	2243558.6
11	569210.97	2243544.37
12	569217.81	2243549.83
13	569229.24	2243558.84
14	569229.96	2243558
15	569233.33	2243560.44
16	569232.74	2243561.15
17	569234.34	2243562.41
18	569234.17	2243563.06

№ п/п	X	Y
1	569241.04	2243568.79
59:18:0010203:205, площадь 976 кв.м		
1	569224.54	2243584.73
2	569223.62	2243589.29
3	569222.33	2243594.62
4	569220.27	2243603.31
5	569216.67	2243609.71
6	569184.3	2243584.09
7	569190.7	2243571.49
8	569195.72	2243563.63
9	569196.02	2243562.84
10	569204.27	2243568.22
11	569222.35	2243582.97
1	569224.54	2243584.73
59:18:0010203:206, площадь 640 кв.м		
1	569210.97	2243544.37
2	569206.75	2243558.6
3	569204.27	2243568.22
4	569200.47	2243565.96
5	569196.02	2243562.84
6	569184.86	2243553.57
7	569183.64	2243552.14
8	569188.01	2243532.24
9	569188.96	2243529.38
10	569189.41	2243529.64
11	569191.16	2243527.63
12	569203.51	2243538.05
1	569210.97	2243544.37
59:18:0010203:207, площадь 664 кв.м		
1	569162.86	2243538.3
2	569167.81	2243520.81
3	569167.74	2243519.51
4	569168.33	2243514.63
5	569167.83	2243514.54
6	569171.66	2243510.48
7	569184.21	2243520.59
8	569186.8	2243522.71
9	569191.81	2243526.55
10	569191.16	2243527.63
11	569189.41	2243529.64
12	569188.96	2243529.38
13	569188.01	2243532.24



№ п/п	X	Y
14	569183.64	2243552.14
1	569162.86	2243538.3
59:18:0010203:208, площадь 696 кв.м		
1	569149.47	2243496.38
2	569150.74	2243495.03
3	569160.59	2243502.29
4	569164.01	2243505.06
5	569164.87	2243504
6	569168.61	2243507.13
7	569168.24	2243507.56
8	569171.66	2243510.48
9	569167.83	2243514.54
10	569168.33	2243514.63
11	569167.74	2243519.51
12	569167.81	2243520.81
13	569162.86	2243538.3
14	569144.37	2243521.97
15	569144.77	2243504.86
16	569148.36	2243500.44
17	569147.13	2243499.45
1	569149.47	2243496.38
59:18:0010203:209, площадь 786 кв.м		
1	569140.03	2243485.01
2	569143	2243487.89
3	569142.27	2243489.65
4	569147.78	2243495.03
5	569149.47	2243496.38
6	569147.13	2243499.45
7	569148.36	2243500.44
8	569144.77	2243504.86
9	569144.37	2243521.97
10	569121.69	2243504.13
11	569119.38	2243502.32
12	569119.82	2243497.91
13	569122.02	2243475.74
14	569125.12	2243476.54
15	569129.01	2243478.61
1	569140.03	2243485.01
59:18:0010203:471, площадь 0.04 кв.м		
1	569163.88	2243579.92
2	569163.74	2243579.83
3	569163.87	2243579.63

№ п/п	X	Y
4	569164.01	2243579.73
1	569163.88	2243579.92
59:18:0010203:217, площадь 654 кв.м		
1	569125.88	2243585.58
2	569133.37	2243562.46
3	569135.04	2243561.06
4	569143.25	2243566.76
5	569149.73	2243572.25
6	569152.98	2243574.71
7	569155.16	2243576.37
8	569153.95	2243579.52
9	569152.19	2243584.08
10	569149.66	2243593.57
11	569147.05	2243601.01
12	569140.24	2243595.87
1	569125.88	2243585.58
59:18:0010203:218, площадь 711 кв.м		
1	569113.53	2243548.88
2	569128.66	2243556.66
3	569127.24	2243558.92
4	569132.66	2243561.69
5	569133.37	2243562.46
6	569125.88	2243585.58
7	569125.48	2243586.58
8	569124.17	2243590.41
9	569105.98	2243585.74
1	569113.53	2243548.88
59:18:0010203:215, площадь 544 кв.м		
1	569177.35	2243594.14
2	569191.56	2243604.72
3	569192.33	2243603.4
4	569197.75	2243607.77
5	569197.52	2243608.13
6	569194.89	2243612.16
7	569192.69	2243621.93
8	569190.66	2243630.27
9	569182.74	2243625.46
10	569170.72	2243617.88
11	569172.59	2243610.11
12	569173.88	2243607.63
13	569174.12	2243604.86
14	569174.95	2243600.21



№ п/п	X	Y
15	569173.74	2243599.98
16	569175.51	2243597.27
1	569177.35	2243594.14
59:18:0010203:220, площадь 810 кв.м		
1	569170.72	2243617.88
2	569170.37	2243621.92
3	569168.15	2243632.57
4	569165.64	2243639.89
5	569163.22	2243645.16
6	569154.26	2243638.06
7	569148.29	2243634.31
8	569137.46	2243626.84
9	569138.53	2243624.19
10	569141.07	2243618.63
11	569143.95	2243611.59
12	569145.97	2243606.63
13	569146.86	2243601.66
14	569147.05	2243601.01
15	569156.45	2243607.5
16	569164.26	2243613.58
1	569170.72	2243617.88
59:18:0010203:221, площадь 994 кв.м		
1	569170.72	2243617.88
2	569182.74	2243625.46
3	569190.66	2243630.27
4	569189.58	2243642.45
5	569196.31	2243643.65
6	569198.86	2243644.96
7	569205.02	2243647.64
8	569206.48	2243650.18
9	569190.16	2243666.48
10	569172.01	2243652.11
11	569166.11	2243647.64
12	569163.22	2243645.16
13	569165.64	2243639.89
14	569168.15	2243632.57
15	569170.37	2243621.92
1	569170.72	2243617.88
59:18:0010203:214, площадь 998 кв.м		
1	569231.96	2243635.93
2	569231.41	2243636.32
3	569228.56	2243638.61

№ п/п	X	Y
4	569217.06	2243646.56
5	569211.9	2243648.63
6	569206.48	2243650.18
7	569205.02	2243647.64
8	569198.86	2243644.96
9	569196.31	2243643.65
10	569189.58	2243642.45
11	569190.66	2243630.27
12	569192.69	2243621.93
13	569194.89	2243612.16
14	569197.52	2243608.13
15	569208.36	2243616.33
16	569211.53	2243618.84
17	569218.74	2243624.36
18	569232.63	2243635.37
1	569231.96	2243635.93
59:18:0000000:16717, площадь 1154 кв.м		
1	569231.96	2243635.93
2	569239.02	2243642.06
3	569245.73	2243647.9
4	569247.24	2243648.73
5	569208.22	2243681.64
6	569205.88	2243679.72
7	569194.33	2243670.48
8	569190.16	2243666.48
9	569206.07	2243650.52
10	569206.48	2243650.18
11	569211.9	2243648.63
12	569217.06	2243646.56
13	569228.56	2243638.61
14	569231.41	2243636.32
1	569231.96	2243635.93
59:18:0010203:157, площадь 1414 кв.м		
1	569345.92	2243408.77
2	569362.27	2243422.45
3	569369.94	2243429.32
4	569385.8	2243445.59
5	569384.47	2243447.26
6	569384.21	2243447.01
7	569378.69	2243453.77
8	569369.28	2243465.13
9	569369.28	2243465.13



№ п/п	X	Y
10	569330.93	2243430.23
11	569332.62	2243427.42
12	569335.72	2243422.83
13	569334.72	2243422.09
14	569337.93	2243417.52
15	569338.68	2243418.16
1	569345.92	2243408.77
59:18:0010203:160, площадь 807 кв.м		
1	569316.35	2243416.34
2	569318.66	2243418.33
3	569319.34	2243419.01
4	569316.07	2243423.26
5	569316.82	2243423.94
6	569306.92	2243436.04
7	569300.9	2243436.99
8	569292.15	2243429.84
9	569291.32	2243428.86
10	569288.24	2243426.42
11	569284.37	2243423.05
12	569280.05	2243419.59
13	569281.14	2243418.37
14	569281.3	2243418.53
15	569286.97	2243411.72
16	569288.62	2243408.26
17	569290.28	2243405.21
18	569291.81	2243403.02
19	569293.61	2243401
20	569295.62	2243398.57
21	569295.99	2243398.57
22	569305.68	2243407.06
1	569316.35	2243416.34
59:18:0010203:2488, площадь 641 кв.м		
1	569299.91	2243369.38
2	569308.76	2243377.23
3	569297.5	2243396.34
4	569296.05	2243398.47
5	569295.96	2243398.37
6	569276.51	2243382.24
7	569276.23	2243382.01
8	569276.05	2243381.6
9	569278.45	2243377.75
10	569285.76	2243366.41

№ п/п	X	Y
11	569289.67	2243360.51
1	569299.91	2243369.38
59:18:0010203:164, площадь 660 кв.м		
1	569276.51	2243382.24
2	569269.98	2243391.42
3	569261.74	2243404.26
4	569261.22	2243403.87
5	569255.47	2243399.18
6	569242.48	2243387.6
7	569247.55	2243380.98
8	569255.21	2243369.29
9	569257.43	2243365.95
10	569271.45	2243377.72
11	569276.05	2243381.6
12	569276.23	2243382.01
1	569276.51	2243382.24
59:18:0010203:163, площадь 629 кв.м		
1	569289.67	2243360.51
2	569285.76	2243366.41
3	569278.45	2243377.75
4	569276.05	2243381.6
5	569271.45	2243377.72
6	569257.43	2243365.95
7	569257.18	2243364.62
8	569260.1	2243360.35
9	569270.73	2243344.16
10	569277.76	2243349.98
1	569289.67	2243360.51
59:18:0010203:165, площадь 631 кв.м		
1	569261.88	2243336.55
2	569267.06	2243340.93
3	569270.73	2243344.16
4	569260.1	2243360.35
5	569257.18	2243364.62
6	569254.97	2243363.37
7	569254.97	2243363.37
8	569237.92	2243348.46
9	569240.79	2243343.81
10	569243.23	2243340.11
11	569249.69	2243329.67
12	569251.13	2243327.42
1	569261.88	2243336.55



№ п/п	X	Y
59:18:0010203:2637, площадь 657 кв.м		
1	569254.97	2243363.37
2	569257.18	2243364.62
3	569257.43	2243365.95
4	569255.21	2243369.29
5	569247.55	2243380.98
6	569242.48	2243387.6
7	569223.9	2243370.15
8	569228.49	2243364.79
9	569230.11	2243361.99
10	569231	2243360.51
11	569236.52	2243352.25
12	569238.77	2243349.2
1	569254.97	2243363.37
59:18:0010203:168, площадь 629 кв.м		
1	569218.76	2243332.57
2	569237.92	2243348.46
3	569238.77	2243349.2
4	569236.52	2243352.25
5	569231	2243360.51
6	569230.11	2243361.99
7	569228.49	2243364.79
8	569223.9	2243370.15
9	569220.56	2243367.18
10	569206.39	2243354.5
11	569206.77	2243353.8
12	569217.15	2243335.25
1	569218.76	2243332.57
59:18:0010203:187, площадь 607 кв.м		
1	569263.15	2243456.87
2	569266.52	2243459.71
3	569281.87	2243472.92
4	569283.68	2243474.27
5	569283	2243476.31
6	569282.38	2243477.94
7	569270.26	2243493.91
8	569262.01	2243487.18
9	569260.68	2243486.22
10	569251.12	2243478.64
11	569257.86	2243470.01
12	569259.36	2243466.62
13	569260.78	2243462.21

№ п/п	X	Y
1	569263.15	2243456.87
59:18:0010203:188, площадь 679 кв.м		
1	569263.15	2243456.87
2	569260.78	2243462.21
3	569259.36	2243466.62
4	569257.86	2243470.01
5	569251.12	2243478.64
6	569250.46	2243479.46
7	569237.72	2243468.07
8	569230.01	2243461.71
9	569233.05	2243457.72
10	569237.01	2243451.59
11	569243.58	2243440.16
1	569263.15	2243456.87
59:18:0010203:186, площадь 604 кв.м		
1	569225.1	2243424.39
2	569243.58	2243440.16
3	569237.01	2243451.59
4	569233.05	2243457.72
5	569230.01	2243461.71
6	569212.47	2243446.46
7	569224.82	2243424.95
1	569225.1	2243424.39
59:18:0010203:185, площадь 617 кв.м		
1	569205.27	2243408.02
2	569215.17	2243416.55
3	569224.82	2243424.95
4	569212.47	2243446.46
5	569208.65	2243442.89
6	569205.1	2243440.08
7	569200.6	2243436.31
8	569193.57	2243430.6
9	569197.02	2243424.16
10	569202.69	2243413
1	569205.27	2243408.02
59:18:0010203:177, площадь 630 кв.м		
1	569276.16	2243435.94
2	569263.15	2243456.87
3	569243.58	2243440.16
4	569247.58	2243433.83
5	569252.49	2243425.83
6	569257	2243419.1



№ п/п	X	Y
1	569276.16	2243435.94
59:18:0010203:178, площадь 608 кв.м		
1	569225.1	2243424.39
2	569227.21	2243420.22
3	569237.04	2243403.19
4	569257	2243419.1
5	569252.49	2243425.83
6	569247.58	2243433.83
7	569243.58	2243440.16
1	569225.1	2243424.39
59:18:0010203:183, площадь 635 кв.м		
1	569167.45	2243376.02
2	569186.46	2243392.05
3	569176.63	2243410.27
4	569175.72	2243411.1
5	569172.94	2243414.11
6	569171.59	2243415.56
7	569167.77	2243412.13
8	569169.31	2243410.4
9	569164.88	2243406.5
10	569155.48	2243397.89
11	569167.12	2243375.76
1	569167.45	2243376.02
59:18:0010203:2626, площадь 1062 кв.м		
1	569268.99	2243511.42
2	569279.36	2243519.63
3	569275.8	2243529.18
4	569269.4	2243542.39
5	569264.7	2243539.47
6	569264.14	2243539.98
7	569259.76	2243537.07
8	569259.54	2243537.46
9	569254.74	2243533.55
10	569237.03	2243519.27
11	569237.03	2243519.27
12	569241.62	2243506.05
13	569248.68	2243494.68
1	569268.99	2243511.42
59:18:0010203:190, площадь 731 кв.м		
1	569248.68	2243494.68
2	569241.62	2243506.05
3	569237.03	2243519.27

№ п/п	X	Y
4	569231.19	2243514.82
5	569217.59	2243503.55
6	569216.97	2243503.03
7	569218.87	2243497.79
8	569219.27	2243495.33
9	569224.08	2243476.67
10	569224.61	2243475.18
1	569248.68	2243494.68
59:18:0010203:201, площадь 849 кв.м		
1	569231.37	2243541.42
2	569232.67	2243536.88
3	569237.03	2243519.27
4	569254.74	2243533.55
5	569259.54	2243537.46
6	569259.76	2243537.07
7	569264.14	2243539.98
8	569264.7	2243539.47
9	569269.4	2243542.39
10	569261.88	2243556.51
11	569258.16	2243561.81
12	569256.69	2243562.1
13	569253.48	2243559.75
14	569245.53	2243552.91
15	569243.07	2243555.32
16	569229.83	2243544.21
1	569231.37	2243541.42
59:18:0010203:2632, площадь 840 кв.м		
1	569141.48	2243354.23
2	569151.26	2243362.27
3	569160.94	2243370.84
4	569167.12	2243375.76
5	569155.48	2243397.89
6	569153.96	2243398.19
7	569152.21	2243400.28
8	569147.34	2243396.44
9	569133.38	2243380.22
10	569133.78	2243379.57
11	569136.67	2243372
12	569135.94	2243368.22
1	569141.48	2243354.23
59:18:0010203:191, площадь 687 кв.м		
1	569205.7	2243459.02



№ п/п	X	Y
2	569224.61	2243475.18
3	569224.08	2243476.67
4	569219.27	2243495.33
5	569218.87	2243497.79
6	569216.97	2243503.03
7	569204.8	2243493.12
8	569203.04	2243491.83
9	569197.88	2243487.43
10	569198.19	2243486.42
11	569197.61	2243485.98
12	569198.66	2243482.33
13	569200.52	2243474.05
14	569200.74	2243471.85
15	569202.29	2243466.62
16	569204.23	2243461.01
17	569205.39	2243459.56
1	569205.7	2243459.02
59:18:0010203:192, площадь 666 кв.м		
1	569205.39	2243459.56
2	569204.23	2243461.01
3	569202.29	2243466.62
4	569200.74	2243471.85
5	569200.52	2243474.05
6	569198.66	2243482.33
7	569197.61	2243485.98
8	569187.76	2243478.28
9	569180.6	2243472.93
10	569177.96	2243471.12
11	569177.78	2243469.77
12	569180.32	2243459.2
13	569181.11	2243453.04
14	569182.55	2243446.7
15	569185.23	2243443.37
1	569205.39	2243459.56
59:18:0010203:2416, площадь 637 кв.м		
1	569217.59	2243503.55
2	569214.38	2243516.15
3	569211.88	2243523.89
4	569210.12	2243529.88
5	569205.39	2243525.85
6	569190.08	2243512.82
7	569191.32	2243511.46

№ п/п	X	Y
8	569195.37	2243495.62
9	569197.88	2243487.43
10	569203.04	2243491.83
11	569204.8	2243493.12
12	569216.97	2243503.03
1	569217.59	2243503.55
59:18:0010203:349, площадь 626 кв.м		
1	569151.02	2243478.38
2	569153.2	2243474.87
3	569154.26	2243472.25
4	569158.06	2243456.13
5	569158.07	2243454.36
6	569160.99	2243456.8
7	569164.61	2243459.83
8	569165.36	2243460.38
9	569177.78	2243469.77
10	569177.96	2243471.12
11	569177.85	2243474.78
12	569176.91	2243480.48
13	569176.53	2243484.65
14	569173.55	2243493.17
15	569171.61	2243497.36
16	569166.63	2243493.79
17	569168.4	2243491.33
18	569165.15	2243488.63
19	569164.06	2243489.95
20	569161.36	2243487.63
21	569162	2243486.85
1	569151.02	2243478.38
59:18:0010203:195, площадь 839 кв.м		
1	569126.84	2243428.89
2	569129.05	2243430.16
3	569134.78	2243434.8
4	569158.07	2243454.36
5	569158.06	2243456.13
6	569154.26	2243472.25
7	569153.2	2243474.87
8	569151.02	2243478.38
9	569150.65	2243478.08
10	569146.39	2243474.74
11	569140.98	2243470.19
12	569130.31	2243461.56



№ п/п	X	Y
13	569126.09	2243439.88
14	569126.33	2243432.53
1	569126.84	2243428.89
59:18:0010203:132, площадь 615 кв.м		
1	569296.69	2243278.49
2	569305.48	2243285.71
3	569305	2243286.15
4	569303.02	2243288.78
5	569300.33	2243292.62
6	569297.72	2243296.54
7	569290.8	2243306.04
8	569287.44	2243303.12
9	569272.46	2243290.45
10	569272.59	2243289.47
11	569274.44	2243286.81
12	569280.72	2243277.57
13	569282.34	2243275.18
14	569284.53	2243272.34
15	569286.86	2243269.8
1	569296.69	2243278.49
59:18:0010203:142, площадь 761 кв.м		
1	569341.75	2243348.86
2	569351.37	2243357.45
3	569338.53	2243379.82
4	569314.89	2243360.18
5	569328.08	2243341.96
6	569329.96	2243339.31
7	569330.42	2243338.74
8	569334.13	2243342.05
1	569341.75	2243348.86
59:18:0010203:227, площадь 896 кв.м		
1	569379.37	2243348.54
2	569386.53	2243354.7
3	569393.29	2243360.44
4	569405.09	2243370.27
5	569402.88	2243373.27
6	569388.35	2243392.23
7	569365.44	2243373.24
8	569364.73	2243371.94
1	569379.37	2243348.54
59:18:0010203:2663, площадь 539 кв.м		
1	569431.22	2243419.76

№ п/п	X	Y
2	569433.87	2243421.83
3	569427.42	2243433.13
4	569420.12	2243445.17
5	569416.77	2243450.18
6	569413.44	2243447.03
7	569403.39	2243438.55
8	569419.49	2243419.88
9	569414.29	2243415.2
10	569417.51	2243411.06
11	569418.62	2243409.94
12	569421.44	2243412.14
1	569431.22	2243419.76
59:18:0010203:2459, площадь 715 кв.м		
1	569496.52	2243460.01
2	569509.77	2243477.59
3	569492.23	2243493.38
4	569476.65	2243487.25
5	569469.29	2243478.29
6	569488.83	2243465.61
1	569496.52	2243460.01
59:18:0010203:2621, площадь 1556 кв.м		
1	569176.01	2243280.94
2	569167.14	2243302.07
3	569148.32	2243326.06
4	569139.83	2243325.25
5	569129.12	2243323.51
6	569126.82	2243301.41
7	569134.42	2243296.65
8	569137.19	2243290.61
9	569140.68	2243279.02
10	569146.47	2243274.91
11	569150.39	2243272.25
12	569153.98	2243277.8
1	569176.01	2243280.94
59:18:0010203:2464, площадь 1074 кв.м		
1	569191.67	2243225.44
2	569203.12	2243235.04
3	569199.39	2243243.34
4	569194.5	2243251.09
5	569176.79	2243274.67
6	569168.7	2243269.55
7	569157.22	2243261.13



№ п/п	X	Y
8	569166.34	2243245.36
9	569173.88	2243241.16
10	569180	2243235.67
11	569191.06	2243226.13
1	569191.67	2243225.44
59:18:0010203:148, площадь 1370 кв.м		
1	569167.75	2243202.82
2	569168.09	2243202.47
3	569173.06	2243207.48
4	569170.76	2243209.71
5	569171.71	2243214.8
6	569176.53	2243224.46
7	569178.18	2243231.63
8	569180	2243235.67
9	569173.88	2243241.16
10	569166.34	2243245.36
11	569161.39	2243242.41
12	569148.13	2243245.63
13	569137.68	2243244.54
14	569134	2243240.75
15	569134.25	2243236.22
16	569140.71	2243225.47
17	569147.89	2243214.5
18	569152.71	2243205.96
19	569157.17	2243200.13
20	569158.76	2243197.52
21	569160.75	2243195.59
1	569167.75	2243202.82
22	569162.56	2243201.04
23	569162.42	2243200.94
24	569162.28	2243201.13
25	569162.42	2243201.23
22	569162.56	2243201.04
59:18:0010203:2617, площадь 1845 кв.м		
1	569105.17	2243186.24
2	569107.48	2243188.01
3	569105.1	2243191.14
4	569113.26	2243198.03
5	569110.17	2243202.93
6	569117.72	2243209.29
7	569128.05	2243216.51

№ п/п	X	Y
8	569129.99	2243217.5
9	569133.77	2243220.08
10	569140.71	2243225.47
11	569134.25	2243236.22
12	569123.52	2243232.74
13	569120.11	2243236.88
14	569116.99	2243237.88
15	569092.64	2243240.38
16	569086.62	2243231.63
17	569083.75	2243224.36
18	569083.8	2243217.14
19	569085.74	2243210.8
20	569086.85	2243208.94
21	569085.3	2243203.32
22	569090.34	2243194.53
23	569092.48	2243190.8
24	569094.98	2243186.84
25	569098.19	2243181.77
26	569102.17	2243184.28
1	569105.17	2243186.24
59:18:0010203:103, площадь 733 кв.м		
1	569199.63	2243200.71
2	569202.04	2243204.69
3	569201.48	2243209.52
4	569201.36	2243210.5
5	569199.89	2243214.41
6	569196.66	2243218.42
7	569191.67	2243225.44
8	569191.06	2243226.13
9	569172.1	2243208.44
10	569173.06	2243207.48
11	569168.09	2243202.47
12	569174.4	2243195.15
13	569178.28	2243190.76
14	569181.51	2243187.59
15	569182.9	2243186.83
16	569189.86	2243192.46
1	569199.63	2243200.71
17	569189.7	2243215.26
18	569189.56	2243215.16
19	569189.42	2243215.35



№ п/п	X	Y
20	569189.56	2243215.46
17	569189.7	2243215.26
59:18:0010203:150, площадь 1240 кв.м		
1	569100	2243109.48
2	569094.62	2243122.3
3	569089.06	2243136.89
4	569086.94	2243143.84
5	569080.32	2243162.22
6	569077.96	2243161.43
7	569071.74	2243158.48
8	569064.89	2243155.1
9	569060.07	2243152.27
10	569062.49	2243147.02
11	569069.51	2243127.5
12	569076.7	2243109.9
13	569081.62	2243098.69
14	569094.69	2243106.72
15	569095.24	2243106.07
1	569100	2243109.48
59:18:0010203:149, площадь 1162 кв.м		
1	569100	2243109.48
2	569112.14	2243119.98
3	569110.74	2243121.57
4	569120.53	2243129.65
5	569116.71	2243135.44
6	569116.72	2243136.86
7	569105.74	2243156.29
8	569102.84	2243160.88
9	569099.27	2243166.66
10	569095.56	2243165.29
11	569080.32	2243162.22
12	569086.94	2243143.84
13	569089.06	2243136.89
14	569094.62	2243122.3
1	569100	2243109.48
59:18:0010203:151, площадь 2231 кв.м		
1	569046.54	2243102.85
2	569057.37	2243083.08
3	569059.54	2243080.41
4	569067.56	2243085.22
5	569069.83	2243086.52
6	569067.82	2243090.28

№ п/п	X	Y
7	569077.56	2243096.4
8	569081.62	2243098.69
9	569076.7	2243109.9
10	569069.51	2243127.5
11	569062.49	2243147.02
12	569060.07	2243152.27
13	569055.63	2243151.65
14	569042.69	2243166.34
15	569040.92	2243168.35
16	569040.72	2243168.6
17	569031.46	2243161.32
18	569029.74	2243159.55
19	569027.28	2243157.02
20	569028.47	2243154.33
21	569036.39	2243134.79
22	569042.43	2243117.58
1	569046.54	2243102.85
59:18:0010203:98, площадь 2636 кв.м		
1	569095.87	2242961.79
2	569104.11	2242971.18
3	569105.24	2242973.53
4	569107.47	2242976.79
5	569110.07	2242980.54
6	569121.93	2242995.44
7	569103.44	2243009.9
8	569100.34	2243013.25
9	569099.61	2243013.95
10	569087.03	2243000.15
11	569085.6	2243001.58
12	569077.78	2242993.14
13	569076.38	2242994.03
14	569073.38	2242996
15	569059.6	2242979.8
16	569058.19	2242980.8



№ п/п	X	Y
17	569054.96	2242983.09
18	569054.93	2242982.54
19	569054.93	2242976.81
20	569052.94	2242972.4
21	569042.82	2242959
22	569083.54	2242942.68
23	569089.27	2242952.52
24	569092.27	2242956.29
1	569095.87	2242961.79
25	569059.12	2242974.28
26	569058.94	2242974.13
27	569058.83	2242974.26
28	569059.02	2242974.41
25	569059.12	2242974.28
59:18:0010203:97, площадь 1139 кв.м		
1	569145.28	2243026.56
2	569133.85	2243038.1
3	569126.19	2243045.17
4	569106.45	2243022.38
5	569100.37	2243015.75
6	569100.34	2243013.25
7	569103.44	2243009.9
8	569121.93	2242995.44
9	569122.56	2242995.47
1	569145.28	2243026.56
59:18:0010203:122, площадь 635 кв.м		
1	569351.51	2243239.5
2	569333.24	2243257.48
3	569329.96	2243254.95
4	569316.69	2243241.94
5	569332.05	2243225.31
6	569333.26	2243224.01
7	569335.27	2243222.43
8	569336.13	2243221.75

№ п/п	X	Y
9	569345.04	2243231.46
1	569351.51	2243239.5
59:18:0010203:2413, площадь 1870 кв.м		
1	569466.55	2243296.38
2	569492.62	2243318.53
3	569481.05	2243332.08
4	569482.16	2243332.93
5	569476.56	2243339.8
6	569474.7	2243338.28
7	569468.81	2243345.17
8	569460.62	2243338.28
9	569459.56	2243336.49
10	569456.67	2243333.59
11	569456.12	2243334.23
12	569454.71	2243333.07
13	569439.93	2243320.82
14	569428.77	2243311.58
15	569429	2243311.34
16	569435.23	2243304.75
17	569448.28	2243290.92
18	569453.61	2243285.27
1	569466.55	2243296.38
59:18:0010203:2483, площадь 788 кв.м		
1	569584.63	2243385.45
2	569574.84	2243396.68
3	569556.67	2243379.44
4	569540.9	2243366.65
5	569536.02	2243362.08
6	569546.23	2243349.86
7	569564.77	2243367.04
1	569584.63	2243385.45
59:18:0010203:2654, площадь 1013 кв.м		
1	569574.84	2243396.68
2	569561.18	2243411
3	569523.56	2243376.29
4	569536.02	2243362.08
5	569540.9	2243366.65
6	569556.67	2243379.44
1	569574.84	2243396.68
59:18:0010203:2668, площадь 922 кв.м		
1	569616.79	2243384.65
2	569593.27	2243412.47



№ п/п	X	Y
3	569574.84	2243396.68
4	569584.31	2243385.97
5	569584.63	2243385.45
6	569585.85	2243386.46
7	569603.13	2243366.71
8	569604.95	2243364.63
1	569616.79	2243384.65
59:18:0010203:2491, площадь 1950 кв.м		
1	569628.69	2243400.57
2	569636.43	2243410.11
3	569631.14	2243414.15
4	569597.14	2243440.21
5	569596.03	2243441.02
6	569574.64	2243459.96
7	569561.21	2243445.24
8	569583.15	2243424.36
9	569593.27	2243412.47
10	569616.79	2243384.65
1	569628.69	2243400.57
59:18:0010203:2623, площадь 817 кв.м		
1	569620.44	2243175.04
2	569600.12	2243191.07
3	569599.35	2243189.41
4	569597.91	2243187.34
5	569596.94	2243183.5
6	569597.55	2243182.07
7	569594.77	2243179.42
8	569592.78	2243178.44
9	569587.28	2243175.16
10	569578.48	2243168.92
11	569576.72	2243167.17
12	569592.15	2243149.31
1	569620.44	2243175.04
59:18:0000000:16044, площадь 1261 кв.м		
1	569647.06	2243208.42
2	569622.69	2243227.64
3	569608.1	2243207.06
4	569608.28	2243205.08
5	569600.75	2243197.31
6	569599.99	2243195.56
7	569599.88	2243194.34
8	569601.14	2243193.4

№ п/п	X	Y
9	569600.12	2243191.07
10	569620.44	2243175.04
1	569647.06	2243208.42
59:18:0010203:2, площадь 785 кв.м		
1	569554.61	2243150.68
2	569565.16	2243161.63
3	569567.39	2243163.52
4	569567.07	2243164.37
5	569564.82	2243167.95
6	569562.62	2243170.8
7	569560.31	2243173.65
8	569558.64	2243175.53
9	569556.54	2243177.7
10	569554.83	2243179.44
11	569552.54	2243181.91
12	569548.56	2243178.11
13	569547.55	2243178.27
14	569544.18	2243175.83
15	569530.03	2243160.93
16	569529.05	2243159.98
17	569528.77	2243159.52
18	569540.99	2243147.24
19	569546.52	2243142.33
20	569548.76	2243144.74
1	569554.61	2243150.68
21	569534.82	2243154.98
22	569534.65	2243155.15
23	569534.78	2243155.27
24	569534.94	2243155.1
21	569534.82	2243154.98
59:18:0010203:2635, площадь 1228 кв.м		
1	569614.99	2243028.94
2	569587.35	2243063.11
3	569570.33	2243052.57
4	569569.71	2243052.13
5	569569.17	2243048.89
6	569573.01	2243036.98
7	569603.21	2243009.29
1	569614.99	2243028.94
59:18:0010203:2635, площадь 1228 кв.м		
1	569614.99	2243028.94



№ п/п	X	Y
2	569587.35	2243063.11
3	569570.33	2243052.57
4	569569.71	2243052.13
5	569569.17	2243048.89
6	569573.01	2243036.98
7	569603.21	2243009.29
1	569614.99	2243028.94
59:18:0010203:2634, площадь 882 кв.м		
1	569587.35	2243063.11
2	569587.35	2243063.11
3	569584.24	2243073.13
4	569579.91	2243079.47
5	569576.22	2243084.12
6	569566.53	2243097.6
7	569548.9	2243082.49
8	569553.15	2243076.02
9	569562.48	2243063.8
10	569564.49	2243061.02
11	569568.75	2243055.13
12	569569.71	2243052.13
1	569587.35	2243063.11
59:18:0010203:2489, площадь 1412 кв.м		
1	569561.39	2243019.04
2	569571.34	2243035.23
3	569573.01	2243036.98
4	569569.17	2243048.89
5	569569.71	2243052.13
6	569568.75	2243055.13
7	569564.49	2243061.02
8	569562.48	2243063.8
9	569553.15	2243076.02
10	569548.9	2243082.49
11	569525.88	2243062.82
12	569543.1	2243044.18
13	569543.1	2243044.18
14	569550.41	2243036.96
15	569547.31	2243034.01
1	569561.39	2243019.04
59:18:0010203:57, площадь 924 кв.м		
1	569464.17	2242961.69
2	569476.4	2242973.97
3	569485.42	2242983.32

№ п/п	X	Y
4	569483.86	2242984.9
5	569481.13	2242987.68
6	569472.24	2242996.96
7	569465.54	2243003.7
8	569445.3	2242986.73
9	569442.46	2242984.33
10	569445.17	2242981.35
11	569459.6	2242964.63
1	569464.17	2242961.69
59:18:0010203:21, площадь 636 кв.м		
1	569463.54	2243127.64
2	569463.01	2243126.94
3	569470.28	2243118.75
4	569473.49	2243115.42
5	569479.44	2243109.29
6	569479.96	2243109.72
7	569480.2	2243109.96
8	569498.09	2243128.21
9	569481.71	2243145.52
10	569481.35	2243145.16
11	569475.01	2243138.45
1	569463.54	2243127.64
59:18:0010203:24, площадь 612 кв.м		
1	569429.37	2243162.59
2	569446.95	2243180.67
3	569430.65	2243197.9
4	569412.47	2243180.5
5	569412.34	2243180.34
6	569422.35	2243169.75
1	569429.37	2243162.59
59:18:0010203:9, площадь 621 кв.м		
1	569433.99	2243231.63
2	569427.06	2243238.8
3	569425.21	2243240.74
4	569418.96	2243247.43
5	569417.36	2243248.98
6	569417.15	2243248.75
7	569398.66	2243231.41
8	569398.81	2243231.21
9	569400.97	2243228.62
10	569411.05	2243218.01
11	569414.74	2243214.09



№ п/п	X	Y
12	569420.05	2243218.65
1	569433.99	2243231.63
59:18:0010203:26, площадь 630 кв.м		
1	569398.81	2243231.21
2	569382.89	2243215.75
3	569380.41	2243213.57
4	569391.58	2243201.75
5	569397.64	2243195.68
6	569415.73	2243212.55
7	569415.98	2243212.86
8	569414.74	2243214.09
9	569411.05	2243218.01
10	569400.97	2243228.62
1	569398.81	2243231.21
59:18:0010203:90, площадь 684 кв.м		
1	569147	2242978.25
2	569167.03	2243003.56
3	569157.29	2243012.91
4	569151.92	2243017.94
5	569144.63	2243008.73
6	569131.1	2242992.48
7	569134.22	2242989.5
8	569142.21	2242982.57
1	569147	2242978.25
59:18:0010203:91, площадь 649 кв.м		
1	569180.24	2242987.21
2	569173.6	2242994.11
3	569175.11	2242995.89
4	569167.03	2243003.56
5	569147	2242978.25
6	569146.53	2242977.74
7	569155.04	2242968.6
8	569160.71	2242963.79
1	569180.24	2242987.21
59:18:0010203:86, площадь 869 кв.м		
1	569227.15	2242972.02
2	569228.61	2242970.81
3	569232.4	2242975.54
4	569234.51	2242979.2
5	569237.32	2242984.68
6	569239.43	2242989.29
7	569242.3	2242996.41

№ п/п	X	Y
8	569241.95	2242996.83
9	569225.81	2243010.63
10	569220.34	2243004.22
11	569206.05	2242987.14
12	569210.25	2242981.8
13	569208.5	2242980.02
14	569218.61	2242969.59
15	569220.48	2242971.6
16	569223.85	2242968.28
1	569227.15	2242972.02
59:18:0010203:347, площадь 41 кв.м		
1	569227.15	2242972.02
2	569223.85	2242968.28
3	569220.48	2242971.6
4	569218.61	2242969.59
5	569217.34	2242968.22
6	569222.78	2242963.59
7	569228.61	2242970.81
1	569227.15	2242972.02
59:18:0010203:2633, площадь 702 кв.м		
1	569203.99	2242984.68
2	569206.05	2242987.14
3	569220.34	2243004.22
4	569225.81	2243010.63
5	569211.2	2243024.06
6	569210.41	2243024.48
7	569190.91	2243001.54
8	569190.33	2243001.01
9	569188.67	2242999.33
10	569194.94	2242993.18
11	569198.08	2242989.93
1	569203.99	2242984.68
59:18:0010203:88, площадь 661 кв.м		
1	569188.67	2242999.33
2	569190.33	2243001.01
3	569190.91	2243001.54
4	569210.41	2243024.48
5	569195.46	2243038.07
6	569176.61	2243015.19
7	569174.76	2243012.96
8	569174.31	2243012.41
9	569180.31	2243006.93



№ п/п	X	Y
10	569182.94	2243004.35
11	569185.02	2243003.2
1	569188.67	2242999.33
59:18:0010203:74, площадь 601 кв.м		
1	569267.69	2243021.65
2	569266.88	2243020.67
3	569274.92	2243011.26
4	569279.35	2243006.02
5	569283.03	2243009.26
6	569288.71	2243014.57
7	569301.45	2243026.85
8	569288.23	2243042.11
9	569268.91	2243022.83
1	569267.69	2243021.65
59:18:0010203:75, площадь 600 кв.м		
1	569267.69	2243021.65
2	569268.91	2243022.83
3	569288.23	2243042.11
4	569274.74	2243056.77
5	569253.37	2243035.14
6	569266.88	2243020.67
1	569267.69	2243021.65
59:18:0010203:70, площадь 625 кв.м		
1	569288.23	2243042.11
2	569310.09	2243064.45
3	569296.15	2243079.14
4	569287.58	2243070.44
5	569283.95	2243066.35
6	569274.74	2243056.77
1	569288.23	2243042.11
59:18:0010203:59, площадь 650 кв.м		
1	569418.15	2243011.73
2	569416.12	2243014.37
3	569401.48	2243029.35
4	569382.6	2243010.97
5	569397.39	2242995.67
6	569400.18	2242993.12
1	569418.15	2243011.73
59:18:0010203:61, площадь 626 кв.м		
1	569366.24	2243027.71
2	569377.64	2243039.55
3	569384.67	2243046.58

№ п/п	X	Y
4	569368.25	2243063.5
5	569349.52	2243044.93
1	569366.24	2243027.71
59:18:0010203:62, площадь 674 кв.м		
1	569368.25	2243063.5
2	569364.6	2243067.78
3	569356.5	2243076.45
4	569350.94	2243081.39
5	569333.03	2243063.07
6	569331.83	2243061.86
7	569341.42	2243052.55
8	569343.72	2243050.23
9	569346.03	2243047.77
10	569349.01	2243045.07
11	569349.52	2243044.93
1	569368.25	2243063.5
59:18:0010203:49, площадь 615 кв.м		
1	569300.31	2243132.79
2	569316.98	2243116.07
3	569335.27	2243134.05
4	569330.07	2243139.45
5	569326.58	2243143.09
6	569318.03	2243151.08
1	569300.31	2243132.79
59:18:0010203:63, площадь 619 кв.м		
1	569350.94	2243081.39
2	569345.51	2243086.97
3	569340.23	2243092.53
4	569334.2	2243098.53
5	569333.88	2243098.89
6	569333.53	2243098.44
7	569328.76	2243092.34
8	569324.2	2243088.15
9	569318.67	2243083.2
10	569316.41	2243080.76
11	569315.94	2243080.48
12	569326.81	2243069.19
13	569326.87	2243069.01
14	569327.78	2243068.11
15	569329.66	2243066.28
16	569333.03	2243063.07
1	569350.94	2243081.39



№ п/п	X	Y
59:18:0010203:53, площадь 630 кв.м		
1	569384.67	2243046.58
2	569394.22	2243055.71
3	569403.23	2243064.91
4	569400.91	2243068.19
5	569397.75	2243071.27
6	569397.3	2243070.9
7	569393.71	2243074.48
8	569386.96	2243081.24
9	569384.7	2243079.38
10	569383.61	2243080.28
11	569368.25	2243063.5
1	569384.67	2243046.58
59:18:0010203:47, площадь 629 кв.м		
1	569330.97	2243164.2
2	569349.55	2243182.16
3	569332.25	2243200.31
4	569327.11	2243194.95
5	569322.11	2243189.35
6	569314.67	2243181.53
1	569330.97	2243164.2
59:18:0010203:46, площадь 622 кв.м		
1	569330.97	2243164.2
2	569341.59	2243153.62
3	569343.32	2243151.87
4	569348	2243147.02
5	569366.47	2243164.84
6	569349.55	2243182.16
1	569330.97	2243164.2
59:18:0010203:45, площадь 600 кв.м		
1	569364.2	2243130.03
2	569369.6	2243135.25
3	569381.88	2243148.09
4	569382.35	2243148.58
5	569379.19	2243152.06
6	569366.63	2243164.67
7	569366.47	2243164.84
8	569348	2243147.02
9	569356.12	2243138.63
10	569359.06	2243135.49
1	569364.2	2243130.03
59:18:0010203:44, площадь 610 кв.м		

№ п/п	X	Y
1	569399.1	2243131.36
2	569396.8	2243133.45
3	569382.69	2243148.23
4	569382.35	2243148.58
5	569381.88	2243148.09
6	569369.6	2243135.25
7	569366.25	2243132.12
8	569364.2	2243130.03
9	569374.86	2243119.54
10	569379.04	2243115.2
11	569380.93	2243113.2
12	569388.28	2243120.52
13	569398.82	2243130.99
1	569399.1	2243131.36
59:18:0010203:2638, площадь 603 кв.м		
1	569417.01	2243150.26
2	569412.16	2243154.92
3	569400.25	2243166.27
4	569393.58	2243159.74
5	569385.9	2243151.24
6	569382.69	2243148.23
7	569396.8	2243133.45
8	569399.1	2243131.36
9	569404.78	2243137.1
10	569416.57	2243149.81
1	569417.01	2243150.26
59:18:0010203:40, площадь 605 кв.м		
1	569447.9	2243043.04
2	569449.06	2243044.17
3	569466.09	2243061.37
4	569457.21	2243070.34
5	569450.12	2243077.96
6	569449.69	2243078.43
7	569434.01	2243063.14
8	569432.04	2243061.12
9	569439.37	2243053.29
10	569440.26	2243052.3
11	569439.39	2243051.36
12	569441.37	2243049.17
1	569447.9	2243043.04
59:18:0010203:35, площадь 631 кв.м		
1	569466.09	2243061.37



№ п/п	X	Y
2	569466.64	2243060.98
3	569481.73	2243076.94
4	569484.36	2243079.74
5	569484.43	2243079.8
6	569482.45	2243081.84
7	569478.93	2243085.47
8	569467.76	2243096.95
9	569465.17	2243094.34
10	569460.76	2243089.93
11	569449.91	2243079.07
12	569449.69	2243078.43
13	569450.12	2243077.96
14	569457.21	2243070.34
1	569466.09	2243061.37
59:18:0010203:34, площадь 610 кв.м		
1	569460.76	2243089.93
2	569465.17	2243094.34
3	569467.76	2243096.95
4	569455.78	2243108.9
5	569457.33	2243110.2
6	569456.62	2243110.91
7	569455.07	2243109.61
8	569450.5	2243114.32
9	569447.19	2243111.01
10	569443.51	2243107.36
11	569433.28	2243095.86
12	569441.19	2243088.5
13	569447.21	2243081.53
14	569449.91	2243079.07
1	569460.76	2243089.93
59:18:0010203:33, площадь 643 кв.м		
1	569432.88	2243095.45
2	569433.28	2243095.86
3	569443.51	2243107.36
4	569447.19	2243111.01
5	569450.5	2243114.32
6	569442.53	2243123.16
7	569433.53	2243132.38
8	569416.25	2243114.4
9	569415.57	2243113.7
1	569432.88	2243095.45
59:18:0010203:39, площадь 650 кв.м		

№ п/п	X	Y
1	569468.33	2243025.86
2	569474.51	2243031.4
3	569485.46	2243042.59
4	569484.76	2243043.22
5	569466.64	2243060.98
6	569466.09	2243061.37
7	569449.06	2243044.17
1	569468.33	2243025.86
59:18:0010203:566, площадь 4 кв.м		
1	569270.67	2243546.13
2	569270.71	2243548.12
3	569268.71	2243548.17
4	569268.67	2243546.17
1	569270.67	2243546.13
59:18:0010203:575, площадь 4 кв.м		
1	569495.33	2243178.25
2	569495.37	2243180.25
3	569493.37	2243180.3
4	569493.33	2243178.29
1	569495.33	2243178.25
59:18:0010203:576, площадь 4 кв.м		
1	569514.99	2243157.99
2	569515.03	2243159.99
3	569513.03	2243160.04
4	569512.99	2243158.04
1	569514.99	2243157.99
59:18:0010203:577, площадь 4 кв.м		
1	569530.34	2243143.05
2	569530.39	2243145.05
3	569528.39	2243145.09
4	569528.34	2243143.09
1	569530.34	2243143.05
59:18:0010203:435, площадь 1.1 кв.м		
1	569204.26	2243266.88
2	569199.21	2243262.94
3	569199.1	2243263.07
4	569204.15	2243267.01
1	569204.26	2243266.88
59:18:0010203:216, площадь 619 кв.м		
1	569153.95	2243579.52
2	569169.55	2243591.93
3	569170.46	2243590.81



№ п/п	X	Y
4	569171.78	2243591.9
5	569173.86	2243588.87
6	569178.36	2243592.37
7	569177.35	2243594.14
8	569175.51	2243597.27
9	569173.74	2243599.98
10	569174.95	2243600.21
11	569174.12	2243604.86
12	569173.88	2243607.63
13	569172.59	2243610.11
14	569170.72	2243617.88
15	569164.26	2243613.58
16	569156.45	2243607.5
17	569147.05	2243601.01
18	569149.66	2243593.57
19	569152.19	2243584.08
1	569153.95	2243579.52
59:18:0010203:2627, площадь 4860 кв.м		
1	569353.02	2243393.38
2	569361.23	2243400.55
3	569369.23	2243407.24
4	569369.88	2243407.81
5	569369.13	2243408.62
6	569379.53	2243417.41
7	569392.73	2243428.95
8	569392.26	2243429.51
9	569395.48	2243432.21
10	569396.02	2243431.69
11	569403.39	2243438.55
12	569413.44	2243447.03
13	569416.77	2243450.18
14	569405.75	2243463.47
15	569399.87	2243457.73
16	569397.87	2243455.99
17	569385.8	2243445.59
18	569369.94	2243429.32
19	569362.27	2243422.45
20	569345.92	2243408.77
21	569346.48	2243408.16
22	569334.03	2243397.34
23	569308.76	2243377.23
24	569299.91	2243369.38

№ п/п	X	Y
25	569289.67	2243360.51
26	569277.76	2243349.98
27	569270.73	2243344.16
28	569267.06	2243340.93
29	569261.88	2243336.55
30	569251.13	2243327.42
31	569244.27	2243321.33
32	569231.64	2243310.8
33	569230.31	2243309.4
34	569225.96	2243305.46
35	569224.84	2243304.52
36	569221.9	2243301.94
37	569211.93	2243294.63
38	569205.97	2243288.95
39	569200.71	2243284.49
40	569199.03	2243282.98
41	569192.18	2243277.28
42	569191.08	2243273.89
43	569199.44	2243262.06
44	569201.36	2243261.04
45	569207.86	2243266.81
46	569213.67	2243271.8
47	569221.08	2243277.92
48	569233.11	2243288.36
49	569235.75	2243291.08
50	569237.07	2243292.06
51	569239.5	2243294.35
52	569248.14	2243301.82
53	569258.4	2243310.66
54	569267.84	2243318.31
55	569271.16	2243320.89
56	569277.44	2243327.14
57	569282.64	2243331.01
58	569290.86	2243338.28
59	569296.48	2243343.13
60	569299.25	2243345.74
61	569308.82	2243354.61
62	569311.78	2243357.73
63	569314.89	2243360.18
64	569338.53	2243379.82
65	569337.97	2243380.52
1	569353.02	2243393.38



№ п/п	X	Y
66	569388.37	2243443.54
67	569388.27	2243443.68
68	569388.08	2243443.55
69	569388.18	2243443.41
66	569388.37	2243443.54
70	569204.26	2243266.88
71	569204.15	2243267.01
72	569199.1	2243263.07
73	569199.21	2243262.94
70	569204.26	2243266.88
74	569383.21	2243423.14
75	569383.11	2243423.28
76	569382.92	2243423.13
77	569383.02	2243423
74	569383.21	2243423.14
78	569233.73	2243292.65
79	569233.63	2243292.79
80	569233.44	2243292.65
81	569233.54	2243292.51
78	569233.73	2243292.65
82	569350.24	2243394.77
83	569350.14	2243394.91
84	569349.95	2243394.77
85	569350.05	2243394.63
82	569350.24	2243394.77
86	569263.12	2243317.48
87	569263.03	2243317.62
88	569262.83	2243317.47
89	569262.93	2243317.34
86	569263.12	2243317.48
90	569332.43	2243379.66
91	569332.33	2243379.8
92	569332.14	2243379.66
93	569332.24	2243379.52
90	569332.43	2243379.66

№ п/п	X	Y
94	569294.94	2243346.2
95	569294.84	2243346.34
96	569294.64	2243346.19
97	569294.75	2243346.06
94	569294.94	2243346.2
59:18:0010203:381, площадь 0.04 кв.м		
1	569294.05	2243101.01
2	569294.18	2243101.12
3	569294.02	2243101.3
4	569293.9	2243101.19
1	569294.05	2243101.01
59:18:0010203:382, площадь 0.04 кв.м		
1	569270.5	2243113.27
2	569270.63	2243113.38
3	569270.47	2243113.56
4	569270.34	2243113.44
1	569270.5	2243113.27
59:18:0010203:383, площадь 0.04 кв.м		
1	569297.03	2243083.92
2	569297.15	2243084.03
3	569296.99	2243084.21
4	569296.87	2243084.1
1	569297.03	2243083.92
59:18:0010203:384, площадь 0.04 кв.м		
1	569321.28	2243071.46
2	569321.4	2243071.57
3	569321.25	2243071.75
4	569321.12	2243071.65
1	569321.28	2243071.46
59:18:0010203:385, площадь 0.04 кв.м		
1	569348.97	2243043.52
2	569349.11	2243043.63
3	569348.95	2243043.81
4	569348.82	2243043.7
1	569348.97	2243043.52
59:18:0010203:386, площадь 0.04 кв.м		
1	569378.14	2243013.3
2	569378.28	2243013.41
3	569378.12	2243013.59
4	569377.99	2243013.48
1	569378.14	2243013.3



№ п/п	X	Y
59:18:0010203:387, площадь 0.04 кв.м		
1	569405.42	2242985.89
2	569405.55	2242986
3	569405.4	2242986.18
4	569405.26	2242986.06
1	569405.42	2242985.89
59:18:0010203:388, площадь 0.04 кв.м		
1	569255.18	2243125.78
2	569255.31	2243125.89
3	569255.15	2243126.07
4	569255.02	2243125.95
1	569255.18	2243125.78
59:18:0010203:389, площадь 0.04 кв.м		
1	569227.84	2243098.65
2	569227.97	2243098.76
3	569227.81	2243098.94
4	569227.68	2243098.82
1	569227.84	2243098.65
59:18:0010203:390, площадь 0.04 кв.м		
1	569203.72	2243074.38
2	569203.85	2243074.49
3	569203.69	2243074.67
4	569203.56	2243074.56
1	569203.72	2243074.38
59:18:0010203:424, площадь 0.04 кв.м		
1	568907.06	2243036.5
2	568907.22	2243036.46
3	568907.28	2243036.69
4	568907.12	2243036.73
1	568907.06	2243036.5
59:18:0010203:425, площадь 0.04 кв.м		
1	569189.56	2243215.16
2	569189.7	2243215.26
3	569189.56	2243215.46
4	569189.42	2243215.35
1	569189.56	2243215.16
59:18:0010203:426, площадь 0.04 кв.м		
1	569162.42	2243200.94
2	569162.56	2243201.04
3	569162.42	2243201.23
4	569162.28	2243201.13
1	569162.42	2243200.94

№ п/п	X	Y
59:18:0010203:427, площадь 1.52 кв.м		
1	569225.6	2243215.23
2	569225.84	2243215.46
3	569225.78	2243215.55
4	569222.96	2243218.59
5	569222.7	2243218.35
6	569223.05	2243217.96
1	569225.6	2243215.23
59:18:0010203:428, площадь 0.04 кв.м		
1	569255.18	2243240.64
2	569255.32	2243240.74
3	569255.19	2243240.94
4	569255.04	2243240.84
1	569255.18	2243240.64
59:18:0010203:429, площадь 0.04 кв.м		
1	569264.33	2243225.88
2	569264.45	2243226
3	569264.28	2243226.17
4	569264.16	2243226.05
1	569264.33	2243225.88
59:18:0010203:430, площадь 0.04 кв.м		
1	569289.75	2243200.56
2	569289.87	2243200.68
3	569289.7	2243200.85
4	569289.58	2243200.73
1	569289.75	2243200.56
59:18:0010203:431, площадь 0.04 кв.м		
1	569286.33	2243266.33
2	569286.46	2243266.43
3	569286.33	2243266.63
4	569286.19	2243266.53
1	569286.33	2243266.33
59:18:0010203:432, площадь 0.04 кв.м		
1	569315.53	2243290.64
2	569315.66	2243290.74
3	569315.53	2243290.93
4	569315.39	2243290.84
1	569315.53	2243290.64
59:18:0010203:433, площадь 0.04 кв.м		
1	569350.23	2243320.37
2	569350.36	2243320.47
3	569350.22	2243320.67



№ п/п	X	Y
4	569350.09	2243320.58
1	569350.23	2243320.37
59:18:0010203:434, площадь 0.04 кв.м		
1	569373.29	2243347.23
2	569373.43	2243347.33
3	569373.29	2243347.52
4	569373.15	2243347.43
1	569373.29	2243347.23
59:18:0010203:436, площадь 0.04 кв.м		
1	569233.44	2243292.65
2	569233.54	2243292.51
3	569233.73	2243292.65
4	569233.63	2243292.79
1	569233.44	2243292.65
59:18:0010203:437, площадь 0.04 кв.м		
1	569262.83	2243317.47
2	569262.93	2243317.34
3	569263.12	2243317.48
4	569263.03	2243317.62
1	569262.83	2243317.47
59:18:0010203:438, площадь 0.04 кв.м		
1	569294.64	2243346.19
2	569294.75	2243346.06
3	569294.94	2243346.2
4	569294.84	2243346.34
1	569294.64	2243346.19
59:18:0010203:439, площадь 0.04 кв.м		
1	569332.14	2243379.66
2	569332.24	2243379.52
3	569332.43	2243379.66
4	569332.33	2243379.8
1	569332.14	2243379.66
59:18:0010203:440, площадь 0.04 кв.м		
1	569349.95	2243394.77
2	569350.05	2243394.63
3	569350.24	2243394.77
4	569350.14	2243394.91
1	569349.95	2243394.77
59:18:0010203:442, площадь 0.04 кв.м		
1	569388.08	2243443.55
2	569388.18	2243443.41
3	569388.37	2243443.54

№ п/п	X	Y
4	569388.27	2243443.68
1	569388.08	2243443.55
59:18:0010203:443, площадь 0.04 кв.м		
1	569182.09	2243292.19
2	569181.94	2243292.1
3	569182.06	2243291.9
4	569182.21	2243291.98
1	569182.09	2243292.19
59:18:0010203:444, площадь 0.04 кв.м		
1	569166.6	2243319.37
2	569166.45	2243319.29
3	569166.57	2243319.09
4	569166.72	2243319.16
1	569166.6	2243319.37
59:18:0010203:445, площадь 0.04 кв.м		
1	569189.1	2243341.92
2	569188.99	2243342.05
3	569188.8	2243341.9
4	569188.91	2243341.77
1	569189.1	2243341.92
59:18:0010203:449, площадь 0.04 кв.м		
1	569256.72	2243402.45
2	569256.61	2243402.58
3	569256.42	2243402.43
4	569256.52	2243402.3
1	569256.72	2243402.45
59:18:0010203:451, площадь 0.04 кв.м		
1	569285.2	2243441.85
2	569285.1	2243441.99
3	569284.91	2243441.83
4	569285.01	2243441.7
1	569285.2	2243441.85
59:18:0010203:452, площадь 0.04 кв.м		
1	569147.59	2243344.94
2	569147.44	2243344.86
3	569147.55	2243344.65
4	569147.71	2243344.74
1	569147.59	2243344.94
59:18:0010203:453, площадь 0.04 кв.м		
1	569132.44	2243383.24
2	569132.29	2243383.15
3	569132.41	2243382.95



№ п/п	X	Y
4	569132.56	2243383.03
1	569132.44	2243383.24
59:18:0010203:455, площадь 0.04 кв.м		
1	569183.05	2243427.3
2	569182.92	2243427.2
3	569183.06	2243427.01
4	569183.2	2243427.1
1	569183.05	2243427.3
59:18:0010203:456, площадь 0.04 кв.м		
1	569203.21	2243445.55
2	569203.07	2243445.45
3	569203.21	2243445.26
4	569203.35	2243445.36
1	569203.21	2243445.55
59:18:0010203:457, площадь 0.04 кв.м		
1	569229.86	2243466.65
2	569229.73	2243466.55
3	569229.86	2243466.36
4	569230.01	2243466.46
1	569229.86	2243466.65
59:18:0010203:458, площадь 0.04 кв.м		
1	569258.93	2243490.05
2	569258.79	2243489.95
3	569258.94	2243489.76
4	569259.07	2243489.86
1	569258.93	2243490.05
59:18:0010203:459, площадь 0.04 кв.м		
1	569290.07	2243518.58
2	569289.94	2243518.48
3	569290.08	2243518.29
4	569290.22	2243518.39
1	569290.07	2243518.58
59:18:0010203:476, площадь 0.04 кв.м		
1	569124.41	2243617.5
2	569124.27	2243617.41
3	569124.4	2243617.21
4	569124.55	2243617.31
1	569124.41	2243617.5
59:18:0010203:475, площадь 0.04 кв.м		
1	569100.52	2243600.31
2	569100.35	2243600.28
3	569100.4	2243600.04

№ п/п	X	Y
4	569100.57	2243600.08
1	569100.52	2243600.31
59:18:0010203:474, площадь 0.04 кв.м		
1	569105.96	2243574.25
2	569105.79	2243574.21
3	569105.84	2243573.98
4	569106.01	2243574.01
1	569105.96	2243574.25
59:18:0010203:473, площадь 0.04 кв.м		
1	569221.39	2243612.91
2	569221.25	2243612.82
3	569221.39	2243612.62
4	569221.53	2243612.72
1	569221.39	2243612.91
59:18:0010203:472, площадь 0.04 кв.м		
1	569191.98	2243590.67
2	569191.84	2243590.58
3	569191.98	2243590.38
4	569192.12	2243590.48
1	569191.98	2243590.67
59:18:0010203:477, площадь 0.04 кв.м		
1	569142.31	2243630.86
2	569142.17	2243630.77
3	569142.31	2243630.57
4	569142.45	2243630.67
1	569142.31	2243630.86
59:18:0010203:478, площадь 0.04 кв.м		
1	569170.48	2243652.73
2	569170.34	2243652.64
3	569170.47	2243652.44
4	569170.61	2243652.54
1	569170.48	2243652.73
59:18:0010203:482, площадь 0.04 кв.м		
1	569339.49	2243151.51
2	569339.61	2243151.63
3	569339.44	2243151.8
4	569339.32	2243151.69
1	569339.49	2243151.51
59:18:0010203:483, площадь 0.04 кв.м		
1	569368.49	2243121.59
2	569368.61	2243121.71
3	569368.45	2243121.88

№ п/п	X	Y
4	569368.32	2243121.76
1	569368.49	2243121.59
59:18:0010203:484, площадь 0.04 кв.м		
1	569396.23	2243092.98
2	569396.35	2243093.1
3	569396.19	2243093.27
4	569396.06	2243093.15
1	569396.23	2243092.98
59:18:0010203:485, площадь 0.04 кв.м		
1	569388.87	2243082.87
2	569388.99	2243082.99
3	569388.83	2243083.17
4	569388.7	2243083.05
1	569388.87	2243082.87
59:18:0010203:486, площадь 0.04 кв.м		
1	569422.12	2243066.36
2	569422.24	2243066.48
3	569422.08	2243066.65
4	569421.96	2243066.53
1	569422.12	2243066.36
59:18:0010203:487, площадь 0.04 кв.м		
1	569422.35	2243047.8
2	569422.48	2243047.91
3	569422.31	2243048.09
4	569422.19	2243047.97
1	569422.35	2243047.8
59:18:0010203:489, площадь 0.04 кв.м		
1	569478.43	2243008.87
2	569478.55	2243008.99
3	569478.38	2243009.16
4	569478.26	2243009.04
1	569478.43	2243008.87
59:18:0010203:491, площадь 0.04 кв.м		
1	569319.08	2243202.95
2	569319.2	2243203.06
3	569319.04	2243203.24
4	569318.91	2243203.12
1	569319.08	2243202.95
59:18:0010203:492, площадь 0.04 кв.м		
1	569346.04	2243229.73
2	569346.16	2243229.85
3	569345.99	2243230.02

№ п/п	X	Y
4	569345.87	2243229.9
1	569346.04	2243229.73
59:18:0010203:493, площадь 0.04 кв.м		
1	569360.77	2243229.65
2	569360.9	2243229.77
3	569360.73	2243229.94
4	569360.61	2243229.82
1	569360.77	2243229.65
59:18:0010203:494, площадь 0.04 кв.м		
1	569382.33	2243204.67
2	569382.45	2243204.79
3	569382.28	2243204.96
4	569382.16	2243204.84
1	569382.33	2243204.67
59:18:0010203:495, площадь 0.04 кв.м		
1	569378.15	2243191.95
2	569378.28	2243192.07
3	569378.11	2243192.24
4	569377.99	2243192.12
1	569378.15	2243191.95
59:18:0010203:496, площадь 0.04 кв.м		
1	569412.3	2243174.08
2	569412.42	2243174.2
3	569412.25	2243174.37
4	569412.13	2243174.25
1	569412.3	2243174.08
59:18:0010203:497, площадь 0.04 кв.м		
1	569413.27	2243156.89
2	569413.39	2243157.01
3	569413.22	2243157.2
4	569413.1	2243157.08
1	569413.27	2243156.89
59:18:0010203:498, площадь 0.04 кв.м		
1	569442.02	2243143.72
2	569442.14	2243143.84
3	569441.97	2243144.01
4	569441.85	2243143.89
1	569442.02	2243143.72
59:18:0010203:500, площадь 0.04 кв.м		
1	569471.68	2243111.86
2	569471.8	2243111.97
3	569471.64	2243112.14



№ п/п	X	Y
4	569471.52	2243112.02
1	569471.68	2243111.86
59:18:0010203:501, площадь 0.04 кв.м		
1	569470.78	2243095.32
2	569470.9	2243095.43
3	569470.73	2243095.61
4	569470.61	2243095.49
1	569470.78	2243095.32
59:18:0010203:502, площадь 0.04 кв.м		
1	569503.5	2243078.71
2	569503.62	2243078.82
3	569503.45	2243079
4	569503.33	2243078.88
1	569503.5	2243078.71
59:18:0010203:503, площадь 0.04 кв.м		
1	569516.44	2243051.48
2	569516.56	2243051.6
3	569516.4	2243051.77
4	569516.27	2243051.65
1	569516.44	2243051.48
59:18:0010203:505, площадь 0.04 кв.м		
1	569376.92	2243260.13
2	569377.04	2243260.25
3	569376.87	2243260.42
4	569376.75	2243260.3
1	569376.92	2243260.13
59:18:0010203:506, площадь 0.04 кв.м		
1	569430.06	2243239.99
2	569430.19	2243240.11
3	569430.02	2243240.28
4	569429.9	2243240.16
1	569430.06	2243239.99
59:18:0010203:507, площадь 0.04 кв.м		
1	569454.33	2243216.07
2	569454.45	2243216.19
3	569454.28	2243216.36
4	569454.16	2243216.24
1	569454.33	2243216.07
59:18:0010203:509, площадь 0.04 кв.м		
1	569504.17	2243165.42
2	569504.29	2243165.54
3	569504.13	2243165.71

№ п/п	X	Y
4	569504	2243165.59
1	569504.17	2243165.42
59:18:0010203:510, площадь 0.04 кв.м		
1	569520.29	2243165.73
2	569520.41	2243165.85
3	569520.25	2243166.02
4	569520.13	2243165.9
1	569520.29	2243165.73
59:18:0010203:511, площадь 0.04 кв.м		
1	569529.41	2243140.67
2	569529.53	2243140.79
3	569529.36	2243140.96
4	569529.24	2243140.84
1	569529.41	2243140.67
59:18:0010203:513, площадь 0.04 кв.м		
1	569553.45	2243115.59
2	569553.57	2243115.7
3	569553.42	2243115.88
4	569553.29	2243115.76
1	569553.45	2243115.59
59:18:0010203:515, площадь 0.04 кв.м		
1	569314.28	2243448.33
2	569314.17	2243448.46
3	569313.98	2243448.31
4	569314.09	2243448.18
1	569314.28	2243448.33
59:18:0010203:516, площадь 0.04 кв.м		
1	569170.62	2243197.32
2	569170.76	2243197.42
3	569170.62	2243197.61
4	569170.48	2243197.51
1	569170.62	2243197.32
59:18:0010203:517, площадь 0.04 кв.м		
1	569701.51	2243289.13
2	569701.64	2243289.25
3	569701.47	2243289.42
4	569701.35	2243289.3
1	569701.51	2243289.13
59:18:0010203:518, площадь 0.04 кв.м		
1	569672.43	2243316.11
2	569672.56	2243316.21
3	569672.4	2243316.39



№ п/п	X	Y
4	569672.27	2243316.27
1	569672.43	2243316.11
59:18:0010203:519, площадь 0.04 кв.м		
1	569656.46	2243329.71
2	569656.33	2243329.59
3	569656.49	2243329.42
4	569656.61	2243329.54
1	569656.46	2243329.71
59:18:0010203:520, площадь 0.04 кв.м		
1	569641.91	2243343.5
2	569642.04	2243343.62
3	569641.87	2243343.79
4	569641.75	2243343.67
1	569641.91	2243343.5
59:18:0000000:16275, площадь 9858 кв.м		
1	569835.93	2243118.23
2	569848.81	2243134.63
3	569765.77	2243198.33
4	569753.75	2243208.94
5	569717.95	2243235.73
6	569681.36	2243262.26
7	569670.84	2243265.85
8	569669.95	2243264.78
9	569664.96	2243258.82
10	569650.89	2243240.28
11	569622.03	2243259.79
12	569613.9	2243273.92
13	569586.08	2243306.48
14	569583.73	2243309.24
15	569582.84	2243310.28
16	569554.86	2243343.03
17	569546.23	2243349.86
18	569536.02	2243362.08
19	569523.56	2243376.29
20	569514.35	2243385.79
21	569486.78	2243419.62
22	569484.87	2243421.82
23	569476.48	2243431.52
24	569463.45	2243420.14
25	569463.04	2243419.87
26	569471.35	2243408.53
27	569489.28	2243387.47

№ п/п	X	Y
28	569504.58	2243371.69
29	569507.67	2243367.58
30	569512.22	2243362.02
31	569513.45	2243357.23
32	569534.58	2243332.22
33	569556.5	2243306.28
34	569578.62	2243280.11
35	569584.28	2243273.41
36	569614.76	2243254.51
37	569617.63	2243251.72
38	569621.55	2243247.92
39	569636.53	2243233.41
40	569654.16	2243217.7
41	569670.42	2243217.38
42	569686.44	2243238.88
43	569743.34	2243194.99
44	569757.71	2243180.59
45	569786.15	2243157.9
46	569793.84	2243151.62
1	569835.93	2243118.23
47	569484.97	2243418.18
48	569485.16	2243418.33
49	569485.26	2243418.2
50	569485.08	2243418.04
47	569484.97	2243418.18
51	569823.41	2243146.39
52	569823.1	2243146.64
53	569823.36	2243146.95
54	569823.66	2243146.69
51	569823.41	2243146.39
55	569500.9	2243400.25
56	569501.08	2243400.4
57	569501.19	2243400.27
58	569501	2243400.12
55	569500.9	2243400.25
59	569786	2243182.28
60	569785.9	2243182.15
61	569785.71	2243182.29



№ п/п	X	Y
62	569785.81	2243182.43
59	569786	2243182.28
63	569533.09	2243361.6
64	569533.27	2243361.74
65	569533.38	2243361.61
66	569533.2	2243361.46
63	569533.09	2243361.6
67	569755.01	2243201.9
68	569753.42	2243203.12
69	569754.64	2243204.71
70	569756.22	2243203.49
67	569755.01	2243201.9
71	569547.81	2243346.08
72	569548	2243346.23
73	569548.11	2243346.1
74	569547.92	2243345.95
71	569547.81	2243346.08
75	569725.81	2243224.41
76	569724.22	2243225.63
77	569725.45	2243227.21
78	569727.03	2243225.99
75	569725.81	2243224.41
79	569564.56	2243324.74
80	569564.74	2243324.89
81	569564.85	2243324.76
82	569564.66	2243324.61
79	569564.56	2243324.74
83	569722.44	2243230.42
84	569722.25	2243230.56
85	569722.36	2243230.7
86	569722.54	2243230.55
83	569722.44	2243230.42
87	569580.9	2243305.35
88	569581.08	2243305.5
89	569581.19	2243305.37

№ п/п	X	Y
90	569581	2243305.22
87	569580.9	2243305.35
91	569695.43	2243249.83
92	569695.24	2243249.98
93	569695.34	2243250.11
94	569695.54	2243249.97
91	569695.43	2243249.83
95	569596.9	2243285.48
96	569597.08	2243285.63
97	569597.19	2243285.5
98	569597	2243285.35
95	569596.9	2243285.48
99	569681.04	2243258.41
100	569679.43	2243259.58
101	569680.6	2243261.2
102	569682.22	2243260.03
99	569681.04	2243258.41
59:18:0010203:588, площадь 600 кв.м		
1	569261.07	2243071.74
2	569247.72	2243086.26
3	569226.41	2243064.54
4	569239.23	2243051
5	569245.77	2243057.34
6	569246.64	2243056.33
7	569260.02	2243069.78
8	569261.07	2243070.86
9	569261.45	2243071.26
1	569261.07	2243071.74
59:18:0010203:76, площадь 630 кв.м		
1	569274.74	2243056.77
2	569272.89	2243058.85
3	569270.05	2243061.88
4	569268.22	2243064.06
5	569261.45	2243071.26
6	569261.07	2243070.86
7	569260.02	2243069.78
8	569246.64	2243056.33
9	569245.77	2243057.34
10	569239.23	2243051



№ п/п	X	Y
11	569238.4	2243050.19
12	569252.77	2243034.61
13	569253.37	2243035.14
1	569274.74	2243056.77
59:18:0010203:582, площадь 847 кв.м		
1	569454.71	2243333.07
2	569456.12	2243334.23
3	569453.33	2243337.51
4	569440.23	2243352.93
5	569424.06	2243339.7
6	569420.91	2243336.98
7	569417.41	2243333.95
8	569419.73	2243331.21
9	569420.76	2243329.97
10	569421.04	2243329.65
11	569416.17	2243325.32
12	569418.87	2243322.2
13	569428.77	2243311.58
14	569439.93	2243320.82
1	569454.71	2243333.07
15	569431.75	2243314.58
16	569431.69	2243314.81
17	569431.86	2243314.85
18	569431.91	2243314.62
15	569431.75	2243314.58
19	569453.66	2243334.8
20	569453.85	2243334.94
21	569453.95	2243334.8
22	569453.75	2243334.66
19	569453.66	2243334.8
59:18:0010203:404, площадь 0.04 кв.м		
1	569227.15	2243156.67
2	569227.29	2243156.77
3	569227.15	2243156.97
4	569227.01	2243156.87
1	569227.15	2243156.67
59:18:0010203:406, площадь 0.04 кв.м		
1	569186.18	2243182.25
2	569186.32	2243182.35
3	569186.18	2243182.54

№ п/п	X	Y
4	569186.04	2243182.44
1	569186.18	2243182.25
59:18:0010203:410, площадь 0.04 кв.м		
1	569122.49	2243162.29
2	569122.63	2243162.39
3	569122.49	2243162.59
4	569122.35	2243162.49
1	569122.49	2243162.29
59:18:0010203:419, площадь 0.04 кв.м		
1	569045.17	2243070.34
2	569045.32	2243070.42
3	569045.2	2243070.64
4	569045.05	2243070.55
1	569045.17	2243070.34
59:18:0010203:420, площадь 0.04 кв.м		
1	569009.81	2243048.41
2	569009.96	2243048.5
3	569009.84	2243048.7
4	569009.69	2243048.62
1	569009.81	2243048.41
59:18:0010203:421, площадь 0.04 кв.м		
1	568991.61	2243077.07
2	568991.72	2243076.94
3	568991.9	2243077.1
4	568991.79	2243077.23
1	568991.61	2243077.07
59:18:0010203:2660, площадь 1728 кв.м		
1	569011.3	2243088.15
2	569005.22	2243103.04
3	569001.09	2243118.66
4	568999.75	2243122.48
5	568996.59	2243133.22
6	568982.83	2243126.9
7	568965.98	2243118.19
8	568970.16	2243103.35
9	568972.21	2243098.75
10	568971.29	2243098.51
11	568963.06	2243092.76
12	568965.33	2243090.07
13	568966.19	2243089.05
14	568971.5	2243084.19
15	568980.98	2243077.97



№ п/п	X	Y
16	568984.06	2243077.24
17	568989.98	2243076.84
18	568992.39	2243074.81
19	568997.92	2243077.74
20	568996.92	2243079.44
1	569011.3	2243088.15
21	568991.61	2243077.07
22	568991.72	2243076.94
23	568991.9	2243077.1
24	568991.79	2243077.23
21	568991.61	2243077.07
59:18:0010203:422, площадь 0.04 кв.м		
1	568977.59	2243031.21
2	568977.75	2243031.23
3	568977.72	2243031.47
4	568977.55	2243031.44
1	568977.59	2243031.21
59:18:0010203:460, площадь 0.04 кв.м		
1	569127.13	2243408.62
2	569126.96	2243408.62
3	569126.96	2243408.38
4	569127.13	2243408.38
1	569127.13	2243408.62
59:18:0010203:461, площадь 0.08 кв.м		
1	569122.25	2243471.08
2	569122.21	2243471.24
3	569122.19	2243471.41
4	569121.94	2243471.36
5	569121.98	2243471.19
6	569122.01	2243471.03
1	569122.25	2243471.08
59:18:0010203:463, площадь 0.04 кв.м		
1	569174.84	2243512
2	569174.7	2243512.2
3	569174.56	2243512.1
4	569174.69	2243511.91
1	569174.84	2243512
59:18:0010203:466, площадь 0.04 кв.м		
1	569242.53	2243567.8
2	569242.39	2243567.7
3	569242.53	2243567.51

№ п/п	X	Y
4	569242.67	2243567.61
1	569242.53	2243567.8
59:18:0010203:467, площадь 0.04 кв.м		
1	569260.33	2243570.85
2	569260.19	2243570.75
3	569260.33	2243570.56
4	569260.47	2243570.66
1	569260.33	2243570.85
59:18:0010203:468, площадь 0.04 кв.м		
1	569116.49	2243531.62
2	569116.33	2243531.59
3	569116.38	2243531.36
4	569116.54	2243531.39
1	569116.49	2243531.62
59:18:0010203:469, площадь 0.04 кв.м		
1	569153.9	2243560.3
2	569153.76	2243560.2
3	569153.9	2243560
4	569154.04	2243560.1
1	569153.9	2243560.3
59:18:0010203:488, площадь 0.04 кв.м		
1	569452.5	2243035.23
2	569452.62	2243035.35
3	569452.46	2243035.53
4	569452.33	2243035.41
1	569452.5	2243035.23
59:18:0010203:465, площадь 0.04 кв.м		
1	569214.48	2243546.03
2	569214.34	2243545.93
3	569214.48	2243545.73
4	569214.62	2243545.83
1	569214.48	2243546.03
59:18:0010203:479, площадь 0.04 кв.м		
1	569098.5	2243622.17
2	569098.34	2243622.13
3	569098.39	2243621.9
4	569098.55	2243621.93
1	569098.5	2243622.17
59:18:0010203:2629, площадь 3599 кв.м		
1	569564.33	2243118.45
2	569405.48	2243279
3	569403.25	2243281.28



№ п/п	X	Y
4	569402.13	2243282.94
5	569399.66	2243286.27
6	569391.48	2243297.05
7	569381.65	2243308.36
8	569377.74	2243313.17
9	569368.17	2243324.25
10	569355.99	2243312.68
11	569373.34	2243293.61
12	569388.61	2243276.33
13	569401.28	2243265
14	569417.36	2243248.98
15	569418.96	2243247.43
16	569425.21	2243240.74
17	569433.99	2243231.63
18	569449.52	2243217.34
19	569555.82	2243111.04
1	569564.33	2243118.45
20	569370.39	2243318.04
21	569370.43	2243320.04
22	569368.43	2243320.09
23	569368.39	2243318.08
20	569370.39	2243318.04
24	569553.57	2243115.7
25	569553.42	2243115.88
26	569553.29	2243115.76
27	569553.45	2243115.59
24	569553.57	2243115.7
28	569533.42	2243139.17
29	569533.46	2243141.16
30	569531.46	2243141.21
31	569531.42	2243139.21
28	569533.42	2243139.17
32	569418.24	2243272.08
33	569418.25	2243272.48
34	569417.85	2243272.48
35	569417.84	2243272.08
32	569418.24	2243272.08

№ п/п	X	Y
36	569529.53	2243140.79
37	569529.36	2243140.96
38	569529.24	2243140.84
39	569529.41	2243140.67
36	569529.53	2243140.79
40	569399.67	2243269.95
41	569399.68	2243270.35
42	569399.28	2243270.36
43	569399.27	2243269.96
40	569399.67	2243269.95
44	569530.34	2243143.05
45	569530.39	2243145.05
46	569528.39	2243145.09
47	569528.34	2243143.09
44	569530.34	2243143.05
48	569430.19	2243240.11
49	569430.02	2243240.28
50	569429.9	2243240.16
51	569430.06	2243239.99
48	569430.19	2243240.11
52	569514.99	2243157.99
53	569515.03	2243159.99
54	569513.03	2243160.04
55	569512.99	2243158.04
52	569514.99	2243157.99
56	569438.62	2243234.79
57	569438.66	2243236.79
58	569436.66	2243236.84
59	569436.62	2243234.84
56	569438.62	2243234.79
60	569504.29	2243165.54
61	569504.13	2243165.71
62	569504	2243165.59
63	569504.17	2243165.42
60	569504.29	2243165.54



№ п/п	X	Y
64	569454.45	2243216.19
65	569454.28	2243216.36
66	569454.16	2243216.24
67	569454.33	2243216.07
64	569454.45	2243216.19
68	569464.26	2243209.81
69	569464.3	2243211.81
70	569462.3	2243211.85
71	569462.26	2243209.85
68	569464.26	2243209.81
72	569495.33	2243178.25
73	569495.37	2243180.25
74	569493.37	2243180.3
75	569493.33	2243178.29
72	569495.33	2243178.25
76	569479.28	2243193.76
77	569479.33	2243195.76
78	569477.33	2243195.8
79	569477.28	2243193.8
76	569479.28	2243193.76
80	569480.37	2243189.65
81	569480.2	2243189.82
82	569480.08	2243189.71
83	569480.25	2243189.53
80	569480.37	2243189.65
59:18:0010203:2670, площадь 980 кв.м		
1	569101.12	2243631.87
2	569097.42	2243650.29
3	569095.35	2243659.65
4	569080.7	2243677.52
5	569088.7	2243619.53
6	569093.45	2243595.7
7	569103.49	2243599.68
8	569106.89	2243620.7
9	569104.36	2243621.56
10	569102.86	2243629.73
1	569101.12	2243631.87

№ п/п	X	Y
11	569098.55	2243621.93
12	569098.39	2243621.9
13	569098.34	2243622.13
14	569098.5	2243622.17
11	569098.55	2243621.93
15	569093.63	2243655.59
16	569093.46	2243655.57
17	569093.44	2243655.81
18	569093.62	2243655.82
15	569093.63	2243655.59
59:18:0010203:583, площадь 1134 кв.м		
1	569633.56	2243287.42
2	569631.42	2243289.92
3	569602.89	2243323.33
4	569601.63	2243324.78
5	569583.73	2243309.24
6	569586.08	2243306.48
7	569613.9	2243273.92
1	569633.56	2243287.42
8	569600.22	2243322.34
9	569600.41	2243322.49
10	569600.52	2243322.36
11	569600.33	2243322.21
8	569600.22	2243322.34
59:18:0010203:521, площадь 0.04 кв.м		
1	569618.39	2243365.32
2	569618.55	2243365.15
3	569618.67	2243365.27
4	569618.51	2243365.44
1	569618.39	2243365.32
59:18:0010203:225, площадь 1552 кв.м		
1	569405.75	2243463.47
2	569412.88	2243469.32
3	569437.46	2243492.37
4	569437.17	2243492.65
5	569388.17	2243513.78
6	569373.81	2243500.11
7	569398.49	2243471.8
8	569398.15	2243471.47
9	569403.88	2243464.89



№ п/п	X	Y
10	569403.56	2243464.53
1	569405.75	2243463.47
59:18:0000000:15997(8), площадь 15179 кв.м		
1	569471.35	2243408.53
2	569463.04	2243419.87
3	569456.42	2243415.68
4	569443.34	2243405.21
5	569440.98	2243403.11
6	569423.36	2243386.89
7	569419.59	2243383.62
8	569405.09	2243370.27
9	569393.29	2243360.44
10	569386.53	2243354.7
11	569379.37	2243348.54
12	569365.47	2243337.07
13	569364.18	2243335.97
14	569344.34	2243319.15
15	569325.78	2243302.59
16	569323.09	2243300.33
17	569322.71	2243300.73
18	569320.15	2243298.49
19	569319.04	2243297.43
20	569305.48	2243285.71
21	569296.69	2243278.49
22	569286.86	2243269.8
23	569275.76	2243260.23
24	569267.12	2243253.08
25	569261.95	2243248.76
26	569257.67	2243244.85

№ п/п	X	Y
27	569246.67	2243236.04
28	569241.72	2243231.7
29	569233.94	2243224.85
30	569226.44	2243218.48
31	569226.71	2243215.3
32	569227.16	2243214.7
33	569227.09	2243214.31
34	569208.78	2243203.68
35	569185.93	2243182.72
36	569178.52	2243176.02
37	569167.4	2243165.85
38	569157.39	2243156.6
39	569156.68	2243157.34
40	569149.96	2243151.41
41	569142.24	2243144.57
42	569139.71	2243142.51
43	569120.53	2243129.65
44	569110.74	2243121.57
45	569112.14	2243119.98
46	569100	2243109.48
47	569095.24	2243106.07
48	569094.69	2243106.72
49	569081.62	2243098.69
50	569077.56	2243096.4
51	569067.82	2243090.28
52	569069.83	2243086.52
53	569067.56	2243085.22
54	569059.54	2243080.41



№ п/п	X	Y
55	569054.25	2243078.02
56	569050.75	2243076.72
57	569045.93	2243074.27
58	569038.75	2243070.41
59	569032.82	2243066.4
60	569026.86	2243062.67
61	569028.16	2243060.14
62	569024.97	2243058.23
63	568971.33	2243034.4
64	568967.15	2243031.3
65	568965.09	2243033.96
66	568952.63	2243025.61
67	568940.01	2243027.56
68	568926.76	2243032.28
69	568914.43	2243038.25
70	568908.29	2243041.08
71	568898.72	2243048.02
72	568898.04	2243047.1
73	568887.6	2243049.03
74	568841.46	2243057.58
75	568814.66	2243065.62
76	568811.04	2243053.55
77	568806.53	2243054.7
78	568796.85	2243039.17
79	568787.32	2243013.21
80	568780.87	2243001.61
81	568776.41	2242994.37
82	568773.75	2242990.85

№ п/п	X	Y
83	568756.5	2242966.18
84	568751.48	2242959.83
85	568741.1	2242946.37
86	568732.69	2242936.14
87	568728.86	2242931.15
88	568738.97	2242922
89	568750.21	2242936.51
90	568754.51	2242942.11
91	568761.72	2242951.28
92	568763.8	2242954.25
93	568796.72	2243016.1
94	568796.28	2243018.73
95	568796.85	2243022.59
96	568801.19	2243031.65
97	568801.61	2243033.01
98	568805.88	2243041.02
99	568810.17	2243043.92
100	568818.63	2243043.41
101	568828.25	2243048.26
102	568908.22	2243012.63
103	568935.94	2243007.25
104	568968.44	2243006.3
105	568987.15	2243010.52
106	568994.66	2243012.2
107	569001.25	2243013.81
108	569003.83	2243011.36
109	569007.13	2243013.81
110	569009.77	2243017.1



№ п/п	X	Y
111	569010.48	2243018.14
112	569013.9	2243018.89
113	569018.28	2243021.71
114	569018.73	2243021.37
115	569030.91	2243030.29
116	569032.34	2243031.34
117	569033.94	2243034.62
118	569036.4	2243037.39
119	569043.51	2243042.43
120	569045.24	2243040.02
121	569052.6	2243046.26
122	569050.61	2243048.62
123	569072.3	2243065.77
124	569088.4	2243078.36
125	569096.08	2243085.78
126	569106.33	2243094.93
127	569112.13	2243101.07
128	569125.31	2243113.32
129	569145.94	2243131.07
130	569157.46	2243140.85
131	569172.55	2243153.77
132	569180.77	2243160.94
133	569185.56	2243165.04
134	569190.22	2243169.22
135	569204.8	2243180.89
136	569211.47	2243186.65
137	569228.64	2243201.87
138	569250.34	2243221.64

№ п/п	X	Y
139	569263.03	2243232.44
140	569279.74	2243247.54
141	569291.38	2243256.67
142	569294.56	2243259.78
143	569296.88	2243262.12
144	569297.22	2243261.7
145	569314.53	2243276.54
146	569327.68	2243287.99
147	569334.8	2243293.95
148	569354.93	2243311.67
149	569355.99	2243312.68
150	569368.17	2243324.25
151	569402.56	2243352.32
152	569406.07	2243355.17
153	569445.76	2243386.7
1	569471.35	2243408.53
154	569350.22	2243320.67
155	569350.09	2243320.58
156	569350.23	2243320.37
157	569350.36	2243320.47
154	569350.22	2243320.67
158	568757.65	2242950.22
159	568757.51	2242950.03
160	568757.69	2242949.89
161	568757.84	2242950.08
158	568757.65	2242950.22



№ п/п	X	Y
162	569315.53	2243290.64
163	569315.66	2243290.74
164	569315.53	2243290.93
165	569315.39	2243290.84
162	569315.53	2243290.64
166	568767.26	2242980.29
167	568767.17	2242980.15
168	568767.37	2242980.01
169	568767.46	2242980.15
166	568767.26	2242980.29
170	569286.33	2243266.63
171	569286.19	2243266.53
172	569286.33	2243266.33
173	569286.46	2243266.43
170	569286.33	2243266.63
174	568781.93	2243002.61
175	568781.83	2243002.47
176	568782.03	2243002.33
177	568782.13	2243002.47
174	568781.93	2243002.61
178	569186.18	2243182.25
179	569186.32	2243182.35
180	569186.18	2243182.54

№ п/п	X	Y
181	569186.04	2243182.44
178	569186.18	2243182.25
182	568973.28	2243014.97
183	568972.88	2243014.97
184	568972.88	2243014.57
185	568973.28	2243014.57
182	568973.28	2243014.97
186	569163.6	2243161.35
187	569163.45	2243161.25
188	569163.6	2243161.06
189	569163.73	2243161.16
186	569163.6	2243161.35
190	568981.12	2243016.31
191	568980.54	2243015.89
192	568980.65	2243015.75
193	568981.22	2243016.18
190	568981.12	2243016.31
194	569163.48	2243146.48
195	569163.34	2243146.38
196	569163.48	2243146.19
197	569163.62	2243146.28
194	569163.48	2243146.48
198	568947.82	2243024.68



№ п/п	X	Y
199	568947.76	2243024.45
200	568947.93	2243024.41
201	568947.98	2243024.63
198	568947.82	2243024.68
202	569124.55	2243113.21
203	569124.41	2243113.11
204	569124.55	2243112.92
205	569124.69	2243113.02
202	569124.55	2243113.21
206	569017.5	2243030.6
207	569016.94	2243030.14
208	569017.04	2243030.01
209	569017.6	2243030.47
206	569017.5	2243030.6
210	569105.02	2243111.87
211	569104.89	2243111.77
212	569105.03	2243111.57
213	569105.16	2243111.66
210	569105.02	2243111.87
214	568977.72	2243031.47
215	568977.55	2243031.44
216	568977.59	2243031.21
217	568977.75	2243031.23
214	568977.72	2243031.47

№ п/п	X	Y
218	569081.27	2243091.85
219	569080.82	2243091.6
220	569080.94	2243091.4
221	569081.38	2243091.65
218	569081.27	2243091.85
222	568907.12	2243036.73
223	568907.06	2243036.5
224	568907.22	2243036.46
225	568907.28	2243036.69
222	568907.12	2243036.73
226	569083.54	2243075.45
227	569083.35	2243075.31
228	569083.46	2243075.17
229	569083.65	2243075.32
226	569083.54	2243075.45
230	569009.81	2243048.41
231	569009.96	2243048.5
232	569009.84	2243048.7
233	569009.69	2243048.62
230	569009.81	2243048.41
234	569045.17	2243070.34
235	569045.32	2243070.42
236	569045.2	2243070.64



№ п/п	X	Y
237	569045.05	2243070.55
234	569045.17	2243070.34
59:18:0010203:2490, площадь 3152 кв.м		
1	569329.87	2243541.31
2	569323.44	2243558.47
3	569315.21	2243551.58
4	569310.94	2243547.73
5	569289.51	2243528.98
6	569279.36	2243519.63
7	569268.99	2243511.42
8	569248.68	2243494.68
9	569224.61	2243475.18
10	569205.7	2243459.02
11	569185.79	2243442.66
12	569166.11	2243428.09
13	569132.99	2243400.31
14	569129.99	2243400.29
15	569129.58	2243400.3
16	569132.8	2243384.29
17	569147.06	2243396.78
18	569151.95	2243400.61
19	569173.31	2243420.73
20	569180.91	2243427.48
21	569184.8	2243430.37
22	569186.9	2243428.57
23	569198.1	2243438.57
24	569207.92	2243448.11
25	569210.3	2243446.47
26	569211.8	2243448.37
27	569228.82	2243463.81
28	569236.7	2243470.87
29	569237.22	2243472.81
30	569248.22	2243482.11
31	569251.2	2243480.12
32	569269.6	2243495.22
33	569290.5	2243510.12
34	569299.95	2243517.77
35	569300.8	2243519.52
36	569303.4	2243521.82
37	569315.02	2243529.11
1	569329.87	2243541.31

№ п/п	X	Y
38	569290.07	2243518.58
39	569290.22	2243518.39
40	569290.08	2243518.29
41	569289.94	2243518.48
38	569290.07	2243518.58
42	569259.07	2243489.86
43	569258.94	2243489.76
44	569258.79	2243489.95
45	569258.93	2243490.05
42	569259.07	2243489.86
46	569230.01	2243466.46
47	569229.86	2243466.36
48	569229.73	2243466.55
49	569229.86	2243466.65
46	569230.01	2243466.46
50	569203.35	2243445.36
51	569203.21	2243445.26
52	569203.07	2243445.45
53	569203.21	2243445.55
50	569203.35	2243445.36
59:18:0010203:2628, площадь 4030 кв.м		
1	569455.94	2243012.82
2	569465.95	2243023.19
3	569396.51	2243093.36
4	569369.01	2243122.22
5	569289.87	2243200.68
6	569289.75	2243200.56
7	569289.58	2243200.73
8	569289.7	2243200.85
9	569265.57	2243225.71
10	569261.24	2243229.85
11	569250.34	2243221.64
12	569266.03	2243205.36
13	569271	2243200.27
14	569302.41	2243169.52
15	569341.06	2243130.08
16	569342.67	2243131.77
17	569345.78	2243128.62



№ п/п	X	Y
18	569344.15	2243126.92
19	569450.18	2243019.27
1	569455.94	2243012.82
20	569264.33	2243225.88
21	569264.45	2243226
22	569264.28	2243226.17
23	569264.16	2243226.05
20	569264.33	2243225.88
24	569452.5	2243035.23
25	569452.62	2243035.35
26	569452.46	2243035.53
27	569452.33	2243035.41
24	569452.5	2243035.23
28	569368.49	2243121.59
29	569368.61	2243121.71
30	569368.45	2243121.88
31	569368.32	2243121.76
28	569368.49	2243121.59
32	569422.48	2243047.91
33	569422.31	2243048.09
34	569422.19	2243047.97
35	569422.35	2243047.8
32	569422.48	2243047.91
36	569396.23	2243092.98
37	569396.35	2243093.1
38	569396.19	2243093.27
39	569396.06	2243093.15
36	569396.23	2243092.98
40	569422.12	2243066.36
41	569422.24	2243066.48
42	569422.08	2243066.65
43	569421.96	2243066.53
40	569422.12	2243066.36
44	569388.99	2243082.99
45	569388.83	2243083.17

№ п/п	X	Y
46	569388.7	2243083.05
47	569388.87	2243082.87
44	569388.99	2243082.99
59:18:0010203:2419, площадь 250 кв.м		
1	569358.17	2243511.56
2	569344.39	2243526.19
3	569337.79	2243520.32
4	569335.06	2243517.71
5	569345.6	2243507.34
6	569349.8	2243503.1
1	569358.17	2243511.56
59:18:0010211:6, площадь 1215 кв.м		
1	569379.31	2243533.82
2	569352.81	2243561.96
3	569331.25	2243542.09
4	569331.16	2243540.35
5	569344.39	2243526.19
6	569358.17	2243511.56
1	569379.31	2243533.82
59:18:0010203:398, площадь 0.04 кв.м		
1	569168.24	2243004.38
2	569168.37	2243004.27
3	569168.52	2243004.46
4	569168.4	2243004.56
1	569168.24	2243004.38
59:18:0010203:396, площадь 0.04 кв.м		
1	569153.16	2243021.54
2	569153.29	2243021.43
3	569153.44	2243021.61
4	569153.32	2243021.72
1	569153.16	2243021.54
59:18:0010203:405, площадь 0.04 кв.м		
1	569205.41	2243180.19
2	569205.55	2243180.29
3	569205.4	2243180.49
4	569205.27	2243180.39
1	569205.41	2243180.19
59:18:0010203:408, площадь 0.04 кв.м		
1	569163.48	2243146.19
2	569163.62	2243146.28
3	569163.48	2243146.48
4	569163.34	2243146.38



№ п/п	X	Y
1	569163.48	2243146.19
59:18:0010203:413, площадь 0.04 кв.м		
1	569124.55	2243112.92
2	569124.69	2243113.02
3	569124.55	2243113.21
4	569124.41	2243113.11
1	569124.55	2243112.92
59:18:0010203:414, площадь 0.12 кв.м		
1	569080.94	2243091.4
2	569081.38	2243091.65
3	569081.27	2243091.85
4	569080.82	2243091.6
1	569080.94	2243091.4
59:18:0010203:416, площадь 0.04 кв.м		
1	569083.35	2243075.31
2	569083.46	2243075.17
3	569083.65	2243075.32
4	569083.54	2243075.45
1	569083.35	2243075.31
59:18:0010203:417, площадь 0.04 кв.м		
1	569120.4	2243051.8
2	569120.54	2243051.69
3	569120.69	2243051.88
4	569120.56	2243051.98
1	569120.4	2243051.8
59:18:0010203:143, площадь 903 кв.м		
1	569365.44	2243373.24
2	569388.35	2243392.23
3	569392.86	2243395.89
4	569395.61	2243398.12
5	569380.16	2243416.67
6	569379.53	2243417.41
7	569369.13	2243408.62
8	569369.88	2243407.81
9	569369.23	2243407.24
10	569361.23	2243400.55
11	569353.02	2243393.38
1	569365.44	2243373.24
59:18:0010203:441, площадь 0.04 кв.м		
1	569382.92	2243423.13
2	569383.02	2243423
3	569383.21	2243423.14

№ п/п	X	Y
4	569383.11	2243423.28
1	569382.92	2243423.13
59:18:0010203:446, площадь 0.04 кв.м		
1	569209.16	2243360.11
2	569209.05	2243360.24
3	569208.86	2243360.09
4	569208.97	2243359.96
1	569209.16	2243360.11
59:18:0010203:447, площадь 0.04 кв.м		
1	569196.7	2243362.59
2	569196.59	2243362.72
3	569196.4	2243362.57
4	569196.5	2243362.44
1	569196.7	2243362.59
59:18:0000000:15910, площадь 4778 кв.м		
1	569388.17	2243513.78
2	569380.57	2243530.97
3	569359.86	2243509.77
4	569351.73	2243501.27
5	569349.8	2243503.1
6	569345.6	2243507.34
7	569327.62	2243487.79
8	569323.1	2243483.06
9	569325.16	2243481.03
10	569320.18	2243476.21
11	569317.44	2243473.68
12	569307.4	2243465.03
13	569307.96	2243464.04
14	569295.72	2243453.24
15	569276.16	2243435.94
16	569257	2243419.1
17	569237.04	2243403.19
18	569234.86	2243400.45
19	569226.93	2243393.45
20	569217.99	2243386.13
21	569217.39	2243386.55
22	569212.78	2243382.53
23	569209.71	2243380.05
24	569205.27	2243376.09
25	569199.45	2243370.97
26	569201.88	2243367.68
27	569195.85	2243362.53



№ п/п	X	Y
28	569192.98	2243365.37
29	569179.11	2243352.79
30	569158.96	2243335.07
31	569167.55	2243320.65
32	569168.31	2243321.49
33	569186.54	2243337.73
34	569206.39	2243354.5
35	569220.56	2243367.18
36	569223.9	2243370.15
37	569242.48	2243387.6
38	569255.47	2243399.18
39	569261.22	2243403.87
40	569261.74	2243404.26
41	569260.19	2243405.3
42	569278.53	2243421.55
43	569280.05	2243419.59
44	569284.37	2243423.05
45	569288.24	2243426.42
46	569291.32	2243428.86
47	569292.15	2243429.84
48	569300.9	2243436.99
49	569298.99	2243439.17
50	569313.97	2243451.86
51	569316.11	2243449.24
52	569327.14	2243459.35
53	569330.74	2243462.47
54	569354.38	2243483.14
55	569373.81	2243500.11
1	569388.17	2243513.78
56	569285.2	2243441.85
57	569285.1	2243441.99
58	569284.91	2243441.83
59	569285.01	2243441.7
56	569285.2	2243441.85
60	569189.1	2243341.92
61	569188.99	2243342.05
62	569188.8	2243341.9
63	569188.91	2243341.77
60	569189.1	2243341.92

№ п/п	X	Y
64	569282.36	2243425.52
65	569282.26	2243425.66
66	569282.06	2243425.5
67	569282.17	2243425.37
64	569282.36	2243425.52
68	569209.16	2243360.11
69	569209.05	2243360.24
70	569208.86	2243360.09
71	569208.97	2243359.96
68	569209.16	2243360.11
72	569256.72	2243402.45
73	569256.61	2243402.58
74	569256.42	2243402.43
75	569256.52	2243402.3
72	569256.72	2243402.45
76	569196.7	2243362.59
77	569196.59	2243362.72
78	569196.4	2243362.57
79	569196.5	2243362.44
76	569196.7	2243362.59
80	569228.39	2243377.18
81	569228.28	2243377.31
82	569228.1	2243377.16
83	569228.21	2243377.03
80	569228.39	2243377.18
59:18:0010203:454, площадь 0.04 кв.м		
1	569157.31	2243405.44
2	569157.18	2243405.34
3	569157.31	2243405.15
4	569157.45	2243405.25
1	569157.31	2243405.44
59:18:0010203:464, площадь 0.04 кв.м		
1	569193.61	2243527.63
2	569193.47	2243527.54
3	569193.61	2243527.34
4	569193.75	2243527.44
1	569193.61	2243527.63
59:18:0010203:499, площадь 0.04 кв.м		



№ п/п	X	Y
1	569441.05	2243127.82
2	569441.18	2243127.94
3	569441.01	2243128.11
4	569440.89	2243127.99
1	569441.05	2243127.82
59:18:0010203:514, площадь 0.04 кв.м		
1	569573.84	2243092.68
2	569573.96	2243092.8
3	569573.8	2243092.97
4	569573.67	2243092.85
1	569573.84	2243092.68
59:18:0010203:391, площадь 0.04 кв.м		
1	569217.63	2243060.4
2	569217.77	2243060.51
3	569217.61	2243060.69
4	569217.47	2243060.57
1	569217.63	2243060.4
59:18:0010203:392, площадь 0.04 кв.м		
1	569243.71	2243033.58
2	569243.84	2243033.69
3	569243.68	2243033.87
4	569243.55	2243033.76
1	569243.71	2243033.58
59:18:0010203:393, площадь 0.04 кв.м		
1	569265.02	2243012.62
2	569265.15	2243012.73
3	569264.99	2243012.92
4	569264.86	2243012.81
1	569265.02	2243012.62
59:18:0010203:394, площадь 0.04 кв.м		
1	569295.35	2242983.27
2	569295.47	2242983.39
3	569295.31	2242983.57
4	569295.19	2242983.45
1	569295.35	2242983.27
59:18:0010203:84, площадь 1147 кв.м		
1	569321.76	2242951.27
2	569324.07	2242954.15
3	569327.22	2242970.06
4	569310.76	2242984.43
5	569301.4	2242974.51
6	569298.58	2242971.3

№ п/п	X	Y
7	569278.25	2242948.25
8	569291.23	2242942.37
9	569313.04	2242945.92
10	569316.99	2242947.57
1	569321.76	2242951.27
59:18:0010203:395, площадь 0.04 кв.м		
1	569176.46	2243048.24
2	569176.6	2243048.13
3	569176.76	2243048.32
4	569176.63	2243048.43
1	569176.46	2243048.24
59:18:0010203:397, площадь 0.04 кв.м		
1	569117.84	2242977.77
2	569117.72	2242977.64
3	569117.9	2242977.48
4	569118.01	2242977.6
1	569117.84	2242977.77
59:18:0010203:212, площадь 873 кв.м		
1	569162.86	2243538.3
2	569183.64	2243552.14
3	569184.86	2243553.57
4	569196.02	2243562.84
5	569195.72	2243563.63
6	569190.7	2243571.49
7	569184.3	2243584.09
8	569175.86	2243576.68
9	569166.73	2243568.97
10	569167.32	2243568.26
11	569157.52	2243560.85
1	569162.86	2243538.3
59:18:0010203:11, площадь 654 кв.м		
1	569430.65	2243197.9
2	569446.95	2243180.67
3	569466.29	2243199.19
4	569449.52	2243217.34
5	569443	2243210.84
1	569430.65	2243197.9
59:18:0010203:124, площадь 717 кв.м		
1	569353.21	2243275.82
2	569372.28	2243292.55
3	569373.34	2243293.61
4	569355.99	2243312.68



№ п/п	X	Y
5	569354.93	2243311.67
6	569334.8	2243293.95
7	569336.41	2243292.54
8	569352.68	2243275.49
1	569353.21	2243275.82
59:18:0010203:142, площадь 760 кв.м		
1	569341.75	2243348.86
2	569351.37	2243357.45
3	569338.53	2243379.82
4	569314.89	2243360.18
5	569328.08	2243341.96
6	569330.42	2243338.74
7	569334.13	2243342.05
1	569341.75	2243348.86
59:18:0010203:210, площадь 677 кв.м		
1	569144.37	2243521.97
2	569142.7	2243526.72
3	569136.99	2243544.81
4	569126.67	2243538.17
5	569116.26	2243530.83
6	569118.09	2243513.52
7	569119.18	2243504.87
8	569119.38	2243502.32
9	569121.69	2243504.13
1	569144.37	2243521.97
59:18:0010203:2415, площадь 99 кв.м		
1	569328.45	2242978.89
2	569327.8	2242988.96
3	569317.87	2242988.2
4	569318.78	2242978.09
1	569328.45	2242978.89
59:18:0010203:2466, площадь 1532 кв.м		
1	569621.55	2243247.92
2	569617.63	2243251.72
3	569614.76	2243254.51
4	569584.28	2243273.41
5	569578.62	2243280.11
6	569561.48	2243265.55
7	569596.38	2243223.59
8	569601.89	2243228.56
9	569602.32	2243228.98
10	569608.6	2243234.88

№ п/п	X	Y
11	569609.98	2243236.27
12	569612.96	2243239.19
1	569621.55	2243247.92
13	569569.85	2243263.67
14	569569.65	2243263.55
15	569569.56	2243263.69
16	569569.76	2243263.82
13	569569.85	2243263.67
59:18:0010203:2468, площадь 1169 кв.м		
1	569534.58	2243332.22
2	569513.45	2243357.23
3	569500.82	2243347.42
4	569482.16	2243332.93
5	569481.05	2243332.08
6	569491.96	2243319.31
7	569492.62	2243318.53
8	569492.9	2243318.21
9	569500.19	2243324.95
10	569504.88	2243319.88
11	569509.89	2243314.45
1	569534.58	2243332.22
12	569493.03	2243321.3
13	569492.83	2243321.17
14	569492.73	2243321.31
15	569492.93	2243321.44
12	569493.03	2243321.3
16	569516.4	2243325.59
17	569516.2	2243325.45
18	569516.1	2243325.6
19	569516.3	2243325.73
16	569516.4	2243325.59
20	569503.36	2243344.81
21	569503.16	2243344.68
22	569503.07	2243344.82
23	569503.26	2243344.95
20	569503.36	2243344.81
59:18:0010203:2469, площадь 2501 кв.м		
1	569578.62	2243280.11



№ п/п	X	Y
2	569556.5	2243306.28
3	569525.07	2243279.51
4	569526.76	2243277.61
5	569500.6	2243256.44
6	569520.98	2243231.23
7	569539.37	2243246.78
8	569561.48	2243265.55
1	569578.62	2243280.11
9	569524.89	2243275.49
10	569524.69	2243275.36
11	569524.59	2243275.5
12	569524.79	2243275.63
9	569524.89	2243275.49
13	569551.56	2243283.82
14	569551.37	2243283.69
15	569551.27	2243283.83
16	569551.47	2243283.96
13	569551.56	2243283.82
59:18:0010203:2471, площадь 1321 кв.м		
1	569539.37	2243246.78
2	569520.98	2243231.23
3	569555.24	2243188.83
4	569565.39	2243198.32
5	569567.23	2243200.05
6	569571.97	2243204.39
7	569573.16	2243205.41
8	569573.62	2243205.76
1	569539.37	2243246.78
59:18:0010203:2467, площадь 1567 кв.м		
1	569561.48	2243265.55
2	569539.37	2243246.78
3	569573.62	2243205.76
4	569575.83	2243207.43
5	569580.04	2243211.13
6	569582.17	2243213.16
7	569584.37	2243215.26
8	569585.7	2243213.95
9	569587.64	2243215.71
10	569589.96	2243217.81
11	569596.38	2243223.59

№ п/п	X	Y
1	569561.48	2243265.55
12	569544.14	2243248.45
13	569543.95	2243248.31
14	569543.85	2243248.45
15	569544.05	2243248.59
12	569544.14	2243248.45
59:18:0010203:2470, площадь 1477 кв.м		
1	569556.5	2243306.28
2	569534.58	2243332.22
3	569509.89	2243314.45
4	569506.66	2243311.46
5	569502.19	2243307.33
6	569504.3	2243304.85
7	569503.29	2243303.96
8	569525.07	2243279.51
1	569556.5	2243306.28
9	569529.83	2243301.59
10	569529.63	2243301.46
11	569529.53	2243301.61
12	569529.73	2243301.73
9	569529.83	2243301.59
59:18:0010203:2481, площадь 641 кв.м		
1	569371.34	2242991.45
2	569366.29	2242999.4
3	569369.28	2243004.77
4	569348.56	2243024.12
5	569342.47	2242987.3
6	569350.08	2242986.37
1	569371.34	2242991.45
59:18:0010203:2661(2), площадь 201 кв.м		
1	569015.86	2243071.13
2	569013.91	2243074.52
3	569014.76	2243075.07
4	569010.73	2243081.81
5	569011.43	2243082.24
6	569010.5	2243083.77
7	569012.67	2243084.81
8	569011.3	2243088.15
9	568996.92	2243079.44
10	568997.92	2243077.74



№ п/п	X	Y
11	569002.72	2243069.6
12	569007.27	2243072.35
13	569009.62	2243067.89
1	569015.86	2243071.13
59:18:0010203:2661(1), площадь 1004 кв.м		
1	568995.46	2243059.78
2	568997.39	2243061.6
3	569000.13	2243064.33
4	568992.39	2243074.81
5	568989.98	2243076.84
6	568984.06	2243077.24
7	568980.98	2243077.97
8	568971.5	2243084.19
9	568966.19	2243089.05
10	568962.89	2243086.32
11	568959.73	2243083.37
12	568950.76	2243071.79
13	568958.09	2243063.46
14	568964.6	2243058.2
15	568968.44	2243056.88
16	568971.2	2243056.43
17	568978.28	2243056.55
18	568981.44	2243053.63
19	568984.71	2243050.49
20	568986.06	2243050.94
21	568987.78	2243052.97
1	568995.46	2243059.78
22	568992.11	2243071.89
23	568991.93	2243071.73
24	568991.82	2243071.86
25	568992	2243072.02
22	568992.11	2243071.89
59:18:0010203:2664, площадь 1429 кв.м		
1	569476.48	2243431.52

№ п/п	X	Y
2	569467.54	2243442.44
3	569466.76	2243443.62
4	569466.54	2243443.85
5	569462.67	2243448.43
6	569459.16	2243458.14
7	569452.49	2243463.44
8	569448.32	2243458.36
9	569435.32	2243440.25
10	569432.59	2243438.73
11	569427.42	2243433.13
12	569433.87	2243421.83
13	569443.34	2243405.21
14	569456.42	2243415.68
15	569463.45	2243420.14
1	569476.48	2243431.52
59:18:0010203:37, площадь 952 кв.м		
1	569539.57	2243026.56
2	569513.4	2243051.72
3	569494.51	2243033.48
4	569495.15	2243032.9
5	569505.5	2243023.47
6	569516.39	2243013.55
7	569522.3	2243008.02
1	569539.57	2243026.56
59:18:0010203:589, площадь 81 кв.м		
1	569507.67	2243367.58
2	569504.58	2243371.69
3	569489.65	2243359.85
4	569492.34	2243356.49
5	569503.69	2243365.98
6	569503.82	2243365.83
7	569504.63	2243366.5
8	569505.27	2243365.73
1	569507.67	2243367.58



ГРАФИЧЕСКАЯ ЧАСТЬ

Инв. №	Подп. и дата	Взаи. инв. №					22-2022-ПМТ.ПЗ	Лист
			Изм.	Кол.уч	Лист	№		Подпись

2.1.1. Границы особо охраняемых природных территорий

Особо охраняемые природные территории в пределах границ проектирования кадастрового квартала 59:18:0010203 отсутствуют.

2.1.2. Границы территорий объектов культурного наследия

В пределах территории кадастрового квартала 59:18:0010203 объекты культурного наследия, включенные в единый государственный реестр, либо выявленные объекты культурного наследия отсутствуют.

2.1.3. Границы лесничеств, участковых лесничеств, лесных кварталов, лесотаксационных выделов или частей лесотаксационных выделов

Границы лесничеств, участковых лесничеств, лесных кварталов, лесотаксационных выделов или частей лесотаксационных выделов на чертежах материалов по обоснованию проекта межевания территории не отображены в связи с тем, что границы проектирования расположены вне лесного массива.

