



АДМИНИСТРАЦИЯ
ДОБРЯНСКОГО ГОРОДСКОГО ОКРУГА

ПОСТАНОВЛЕНИЕ

28.08.2024

№ 2416

г.Добрянка

**О назначении общественных
обсуждений**

В соответствии со статьей 5.1, частями 5-11 статьи 46 Градостроительного кодекса Российской Федерации, пунктом 26 части 1 статьи 16, статьей 28 Федерального закона Российской Федерации от 06 октября 2003 г. № 131-ФЗ «Об общих принципах организации местного самоуправления в Российской Федерации», статьей 7 Федерального закона Российской Федерации от 14 марта 2022 г. № 58-ФЗ «О внесении изменений в отдельные законодательные акты Российской Федерации», Уставом Добрянского городского округа, решением Думы Добрянского городского округа от 30 сентября 2020 г. № 298 «Об утверждении Положения об организации и проведении общественных обсуждений, публичных слушаний по вопросам градостроительной деятельности в Добрянском городском округе», обращением от 15 августа 2024 г. № 265-01-20вн-667 администрация округа ПОСТАНОВЛЯЕТ:

1. Провести в границах территории кадастрового квартала 59:18:0240101, расположенного в п. Усть-Шалашная Добрянского городского округа Пермского края, общественные обсуждения по проекту межевания территории населенного пункта – поселок Усть-Шалашная, Добрянский городской округ, Пермский край, в границах кадастрового квартала 59:18:0240101 (далее - Проект).

2. Срок проведения общественных обсуждений по Проекту: с 12 сентября 2024 года по 19 сентября 2024года.

3. Определить местами размещения оповещения о начале общественных обсуждений информационные стенды по адресам:

Пермский край, г. Добрянка, ул. Копылова, д. 114 (административное здание);

Пермский край, Добрянский городской округ, п. Дивья, ул. Лесная, д. 21, 2-й этаж (административное здание).



4. Открытие экспозиции состоится 12 сентября 2024 года в здании управления градостроительства и архитектуры по адресу: 618740, Пермский край, г. Добрянка, ул. Копылова, д. 114, в здании территориального отдела в поселке Дивья администрации Добрянского городского округа по адресу: Пермский край, Добрянский городской округ, п. Дивья, ул. Лесная, д. 21, 2-й этаж (административное здание).

Срок проведения экспозиции: с 12 сентября 2024 г. по 16 сентября 2024 г. с понедельника по четверг с 8.30 час. до 13.00 час. и с 14.00 час. до 17.30 час., в пятницу с 8.30 час. до 13.00 час. и с 14.00 час. до 16.30 час. по местному времени.

5. В состав организационного комитета по организации общественных обсуждений включить:

Степанову Елену Михайловну, начальника управления градостроительства и архитектуры администрации Добрянского городского округа, главного архитектора городского округа, председателя комиссии;

Якушеву Наталию Юрьевну, консультанта управления градостроительства и архитектуры администрации Добрянского городского округа, секретаря комиссии;

Касаткину Венеру Раисовну, заместителя начальника управления имущественных и земельных отношений администрации Добрянского городского округа;

Онучина Антона Владимировича, директора МКУ «Добрянский городской информационный центр»;

Туркину Галину Геннадьевну, начальника территориального отдела в поселке Дивья.

6. Утвердить порядок учета предложений и замечаний по проекту межевания территории населенного пункта – поселок Усть-Шалашная, Добрянский городской округ, Пермский край, в границах кадастрового квартала 59:18:0240101 и участия граждан в его обсуждении согласно приложению к настоящему постановлению.

7. Управлению градостроительства и архитектуры администрации Добрянского городского округа разместить Проект на официальном сайте Добрянского городского округа в сети Интернет <http://добрянка.рус/>.

8. Обнародовать настоящее постановление на официальном сайте правовой информации Добрянского городского округа в информационно-телекоммуникационной сети Интернет с доменным именем dobr-pravo.ru.

9. Настоящее постановление вступает в силу после его официального обнародования.

10. Контроль за исполнением настоящего постановления возложить на первого заместителя главы администрации Добрянского городского округа.

Глава городского округа –
глава администрации
Добрянского городского округа



Д.В. Антонов

Приложение
УТВЕРЖДЕН
постановлением администрации
Добрянского городского округа
от 28.08.2024 № 2416

ПОРЯДОК

учета предложений и замечаний по проекту межевания территории населенного пункта – поселок Усть-Шалашная, Добрянский городской округ, Пермский край, в границах кадастрового квартала 59:18:0240101 и участия граждан в его обсуждении

1. Предложения и замечания по проекту межевания территории населенного пункта – поселок Усть-Шалашная, Добрянский городской округ, Пермский край, в границах кадастрового квартала 59:18:0240101 (далее - Проект) принимаются от граждан Российской Федерации, постоянно проживающих в границах территории кадастрового квартала 59:18:0240101, расположенного в п. Усть-Шалашная Добрянского городского округа Пермского края, и достигших возраста 18 лет, прошедших идентификацию в соответствии с частью 12 статьи 5.1 Градостроительного кодекса Российской Федерации.

2. Предложения и замечания граждан принимаются со дня обнародования оповещения о начале общественных обсуждений по Проекту по 16 сентября 2024 г. включительно. Предложения и замечания, направленные по истечении указанного срока, не рассматриваются.

3. Предложения и замечания направляются по электронной почте или в письменном виде на бумажных носителях посредством почтовой связи по форме согласно приложению к настоящему Порядку.

4. Предложения и замечания принимаются организационным комитетом по подготовке и организации проведения общественных обсуждений в письменной форме посредством почтовой связи на адрес: 618740, Пермский край, г. Добрянка, ул. Советская, д. 14, с пометкой на конверте «В организационный комитет по подготовке и организации проведения общественных обсуждений по Проекту», через интернет-приемную Добрянского городского округа, расположенную на официальном сайте в сети «Интернет»: <http://добрянка.рус/>, через интернет-приемную «Интернет-приемная Пермского края», расположенную на официальном сайте в сети «Интернет»: <http://reception.permkrai.ru>, посредством электронной почты по адресу: uga@dobrraion.ru, посредством записи в книге (журнале) учета посетителей экспозиции проекта, подлежащего рассмотрению на общественных обсуждениях.

5. Все замечания и предложения по Проекту подлежат рассмотрению при условии представления участниками общественных обсуждений сведений



о себе с приложением документов, подтверждающих такие сведения (в целях идентификации):

для физических лиц: фамилия, имя, отчество (при наличии), дата рождения, адрес места жительства (регистрации);

для юридических лиц: наименование, основной государственный регистрационный номер, место нахождения и адрес.

6. Поступившие предложения и замечания рассматриваются на заседании организационного комитета по подготовке и организации проведения общественных обсуждений.

7. На основании протокола общественных обсуждений организационный комитет осуществляет подготовку заключения о результатах общественных обсуждений с указанием аргументированных рекомендаций о целесообразности или нецелесообразности учета внесенных участниками общественных обсуждений предложений и замечаний и выводы по результатам общественных обсуждений.

8. Обсуждение проекта решения проводится в форме общественных обсуждений в порядке, установленном статьей 5.1 Градостроительного кодекса Российской Федерации и Положением об организации и проведении общественных обсуждений, публичных слушаний по вопросам градостроительной деятельности в Добрянском городском округе, утвержденным решением Думы Добрянского городского округа от 30 сентября 2020 г. № 298.

Приложение
к Порядку учета предложений и
замечаний по проекту
межевания территории
населенного пункта – поселок
Усть-Шалашная, Добрянский
городской округ, Пермский
край, в границах кадастрового
квартала 59:18:0240101 и
участия граждан в его
обсуждении

ПРЕДЛОЖЕНИЯ И ЗАМЕЧАНИЯ

**замечания по проекту межевания территории населенного пункта –
поселок Усть-Шалашная, Добрянский городской округ, Пермский край,
в границах кадастрового квартала 59:18:0240101**

Фамилия, имя, отчество гражданина _____

Год рождения _____

Адрес места жительства _____

Номер телефона/электронная почта _____

Личная подпись и дата _____

ПРОЕКТ МЕЖЕВАНИЯ ТЕРРИТОРИИ
населенного пункта – поселок Усть-Шалашная, Добрянский
городской округ, Пермский край, в границах кадастрового
квартала 59:18:0240101


Согласовано	
Разработал	

Взам. лев. №	
Подп. и дата	
Инв. № подл.	

Московская область, 2024

23-2024-ПМТ

Изм.	Кол.уч	Лист	№ док.	Подпись	Дата	Стадия	Лист	Листов
						ПМТ	1	78
Исполнитель				Мальцева С.Э.		Филиал ППК «Роскадастр» по Московской области		
Руководитель				Дьяконова С.Г.				



Проект межевания территории
 кадастрового квартала
 59:18:0240101



СОСТАВ ПРОЕКТА

№ тома	Обозначение	Наименование	Примечание
1	23-2024-ПМТ.ПЗ	Основная часть проекта межевания территории	
2	23-2024-ПМТ.МО	Материалы по обоснованию проекта межевания территории	

СОДЕРЖАНИЕ

№ п/п	Наименование	Лист
Том 1	Основная часть проекта межевания территории	3
1.1.	Текстовая часть	4
1.1.1.	Основные положения	4
1.1.2.	Общая характеристика объекта проектирования	5
1.1.3.	Описание предлагаемых проектных решений	7
1.1.4.	Установление публичных сервитутов, обременений	9
1.1.5.	Перечень и сведения о площади и виде разрешенного использования земельных участков фактического землепользования	10
1.1.6.	Перечень и сведения о площади и виде разрешенного использования образуемых земельных участков	17
1.1.7.	Перечень и сведения о площади и виде разрешенного использования образуемых земельных участков, отнесенных к территориям общего пользования	19
1.1.8.	Целевое назначение лесов	20
1.1.9.	Основные технико-экономические показатели проекта межевания территории	20
1.1.10.	Сведения о границах территории, в отношении которой утвержден проект межевания	20
1.1.10.1.	Ведомость координат поворотных точек границ красных линий	21
1.1.10.2.	Ведомость координат поворотных точек границ формируемых и изменяемых земельных участков	23
1.2.	Графическая часть	34
	Чертеж межевания территории М 1:1700	35
Том 2	Материалы по обоснованию проекта межевания территории	36
2.1.	Границы особо охраняемых природных территорий	37
2.2.	Границы территорий объектов культурного наследия	37
2.3.	Границы лесничеств, участковых лесничеств, лесных кварталов, лесотаксационных выделов или частей лесотаксационных выделов	37
	Чертеж фактического землепользования М 1:1700	38
	Чертеж границ зон с особыми условиями использования территорий М 1:1700	39

Инв. № подл.	Подл. и дата	Взап. инв. №

Изм.	Кол.уч.	Лист	№ док.	Подпись	Дата	23-2024-ПМТ	Лист
							2



ПРОЕКТ МЕЖЕВАНИЯ ТЕРРИТОРИИ


населенного пункта – поселок Усть-Шалашная, Добрянский
городской округ, Пермский край, в границах кадастрового
квартала 59:18:0240101

Том 1 Основная часть

Московская область, 2024

23-2024-ПМТ.ПЗ

Изм.	Кол.уч	Лист	№ док.	Подпись	Дата	Инв. № подл.	Исполнитель	Руководитель	Стадия	Лист	Листов
									ПМТ	3	72
							Мальцева С.Э.	Дьяконова С.Г.	ПМТ	3	72
Проект межевания территории кадастрового квартала 59:18:0240101									Филиал ППК «Роскадастр» по Московской области		



Согласовано			
Разработал			

Взам.и.в.№	
Полп. и дата	



1.1.1. Основные положения

Проект межевания территории кадастрового квартала 59:18:0240101, расположенного по адресу: Пермский край, Добрянский городской округ, п. Усть-Шалашная, разработан в рамках муниципального контракта от 29.12.2023 № МК-35/23, договора субподряда на выполнение работ по разработке проектов межевания территории и проведению комплексных кадастровых работ от 06.02.2024 б/н.

Целью разработки проекта межевания территории является:

- составление перечня сведений о площади уточняемых, образуемых земельных участков, в том числе с указанием возможных способов их образования;
- составление перечня сведений о площади образуемых земельных участков, которые будут отнесены к территориям общего пользования или имуществу общего пользования;
- установление красных линий (проектируемых);
- установление отступа от красных линий в целях определения мест допустимого размещения зданий, строений, сооружений;
- установление границ образуемых, уточняемых и (или) изменяемых земельных участков;
- установление границ зон действия публичных сервитутов.

При разработке проекта межевания территории была использована следующая нормативная документация:

- Градостроительный кодекс Российской Федерации от 29.12.2004 № 190-ФЗ;
- Земельный кодекс Российской Федерации от 25.10.2001 № 136-ФЗ;
- СП 42.13330.2016. Свод правил. Градостроительство. Планировка и застройка городских и сельских поселений. Актуализированная редакция СНиП 2.07.01- 89*;
- Инструкция о порядке проектирования и установления красных линий в городах и других поселениях Российской Федерации РДС 30-201-98;
- Генеральный план Добрянского городского округа Пермского края, утверждённый решением Думы Добрянского городского округа от 26.08.2021 №471 «Об утверждении Генерального плана Добрянского городского округа Пермского края»;
- Правила землепользования и застройки Добрянского городского округа Пермского края, утвержденные Постановлением администрации Добрянского городского округа от 20.09.2021 № 1878;
- Градостроительная, землеустроительная документация, материалы и данные федерального, территориальных и ведомственных картографо-геодезических фондов, ситуационные планы, содержащиеся в технических паспортах расположенных на земельных участках объектов недвижимости, планово-картографические материалы, документы о правах на землю и иные документы, содержащие сведения о местоположении границ земельных участков (материалы инвентаризации - межевания земельных участков).

При разработке проекта межевания территории использованы следующие исходные данные:

- Постановление администрации Добрянского городского округа Пермского края от 15.02.2024 г. № 416 "О подготовке проекта межевания территории";
- Кадастровый план территории кадастрового квартала 59:18:0240101;
- Кадастровый план территории кадастрового квартала 59:18:0000000.

1.1.2. Общая характеристика объекта проектирования

Разработка проекта межевания территории осуществляется в отношении кадастрового квартала 59:18:0240101, расположенного в границах населенного пункта п. Усть-Шаланая, Добрянского городского округа Пермского края.

Местоположение территории кадастрового квартала представлено на рисунках 1, местоположение территории проектирования представлено на рисунке 2.



Рис. 1 Местоположение территории кадастрового квартала 59:18:0240101



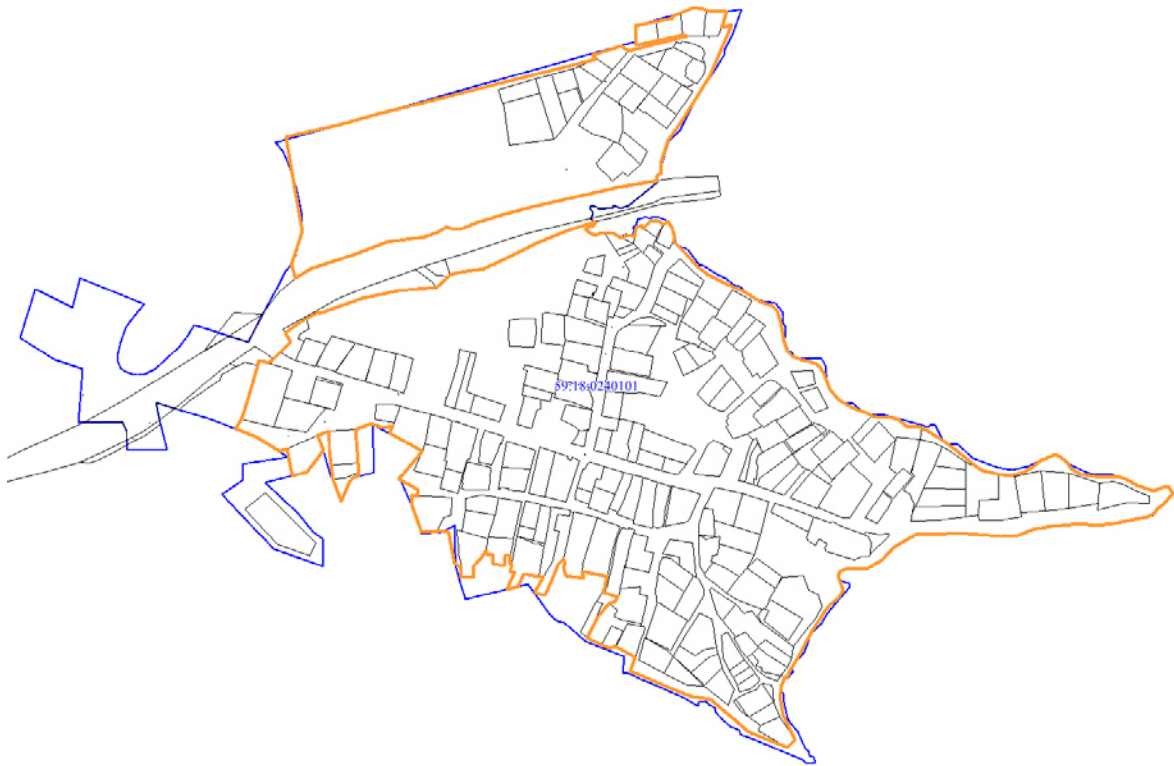


Рис. 2 Местоположение территории проектирования

Площадь территории в утвержденных границах проектирования составляет 681054,18 кв.м. (68,11 га).

Рассматриваемая территория является застроенной, имеется сложившееся землепользование, представленное в основном такими видами использования Для индивидуального жилищного строительства, для приусадебного участка.

Фрагмент карты градостроительного зонирования п. Усть-Шалашная представлен на рисунке 3.

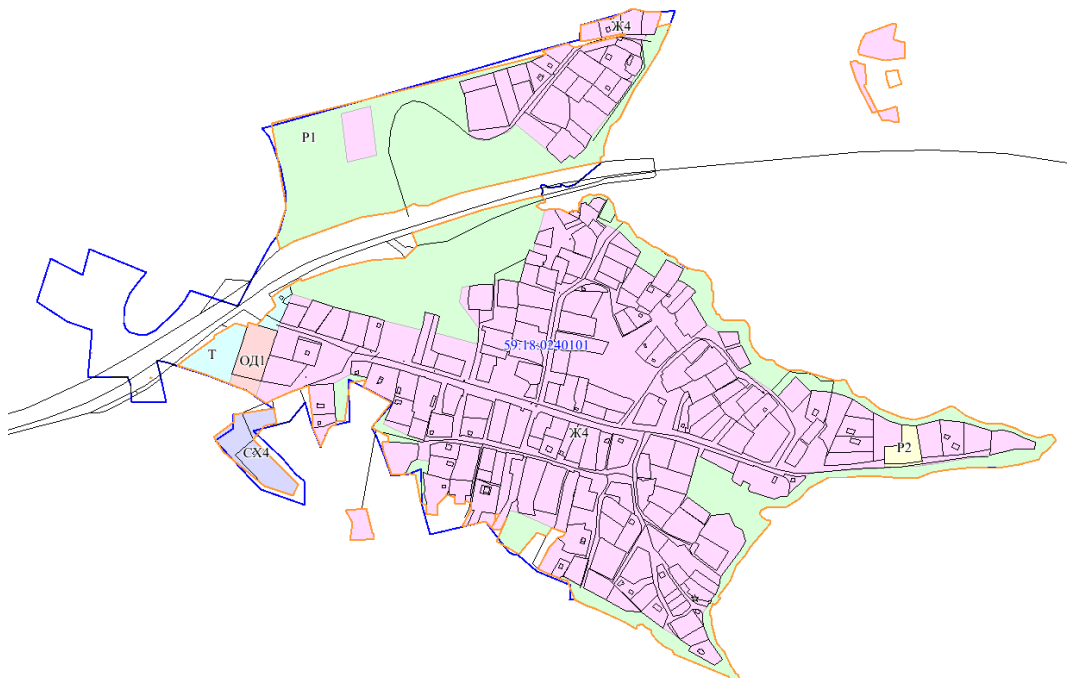


Рис.3 Фрагмент карты градостроительного зонирования п. Усть-Шалашная

В соответствии с Правилами землепользования и застройки Добрянского городского округа, утвержденных Постановлением Администрации Добрянского городского округа Пермского края, рассматриваемая территория расположена в границах территориальных зон: Ж4 (Зона застройки индивидуальными жилыми домами), ОД1 (Многофункциональная общественно-деловая зона), Р1 (Зона озелененных территорий общего пользования), Р2 (Зона отдыха), СХ4 (Иные зоны сельскохозяйственного назначения), Т (Зона транспортной инфраструктуры).

В границах проектируемой территории выявлены:

- 239 земельных участка, местоположение границ которых установлено ранее в результате выполнения работ по межеванию земельных участков,
- 19 ранее учтенных земельных участков, местоположение границ которых не установлено в соответствии с требованиями земельного законодательства.

Подробная информация о земельных участках, расположенных в границах проектируемой территории, приведена в таблице 2 «Перечень и сведения о площади и виде разрешенного использования земельных участков фактического землепользования».

1.1.3. Описание предлагаемых проектных решений

С учетом произведенных измерений и результата анализа имеющихся документов об объектах недвижимости, расположенных в пределах кадастрового квартала 59:18:0240101, проектом межевания предлагается:

1. Установить на территории проектирования красные линии с учетом сформированных земельных участков, с учетом требуемой ширины проезжей части существующих улиц и проездов и предусмотренных проектом изменяемых границ земельных участков. Координаты поворотных точек утверждаемых красных линий приведены в таблице 7 «Ведомость координат поворотных точек утверждаемых красных линий»;

2. В отношении земельных участков, местоположение границ которых не установлено в соответствии с требованиями земельного законодательства, в том числе в случае, если местоположение границ характерных точек границ земельных участков определено с точностью ниже нормативной (для земельных участков, отнесенных к землям населенных пунктов эта величина составляет – 0,1 м), установить местоположение границ таких земельных участков исходя из сведений, содержащихся в документах, подтверждающих право на земельные участки, документах, определявших местоположение границ земельных участков при образовании, в соответствии с фактическим положением границ на местности.

3. Сформировать:

- земельные участки из земель, находящихся в государственной собственности;

- земельные участки путем перераспределения земельных участков и земель государственной собственности. Подробная информация об образуемых земельных участках представлена в таблице 3.

Проектом межевания территории предусматривается уточнение земельных участков (в том числе путем исправления реестровой ошибки). Указанная информация представлена в таблице 2, графическая часть отображена на чертеже межевания территории.



Рис.4 Местоположение утверждаемых красных линий



1.1.4. Установление публичных сервитутов, обременений

В пределах территории кадастрового квартала 59:18:0240101 объекты культурного наследия, включенные в единый государственный реестр, либо выявленные объекты культурного наследия отсутствуют.

Проектом межевания территории не предусмотрено установление публичных сервитутов на земельных участках.

Информация о зонах с особыми условиями использования территории, установленными в границах проектирования, приведена в таблице 1.

Таблица 1

Номер зоны	Наименование зоны	Тип зоны
59:18-6.2032	Публичный сервитут для размещения объекта электросетевого хозяйства «ВЛ-0,4 кВ ОТ ТП-20503, ВЛ-0,4 кВ ОТ ТП-20506, ВЛ-0,4 кВ ОТ ТП-20526»	Зона публичного сервитута
59:18-6.1630	Публичный сервитут с целью эксплуатации существующего линейного объекта ОАО "МРСК Урала": ВЛ-0,4 кВ ТП-10234, ВЛ 0,4 кВ ф.1 оп.11-оп.11.11 от ТП-10234	Зона публичного сервитута
59:18-6.1629	Публичный сервитут ВЛ 6кВ от ПС Кривое до н.п. Мутная	Зона публичного сервитута
59:18-6.1626	Публичный сервитут с целью эксплуатации существующего линейного объекта ОАО "МРСК Урала": ВЛ 0,4 кВ ф.1 от ТП-10464, ВЛ-0,4 кВ №1 (от оп.№4-оп.№7) ТП-10464, ВЛ-0,4 кВ №1 оп.№2-оп.№2.1 от ТП-10464, ВЛ-0,4 кВ №3 (оп.№9-оп.№9.2) от ТП-10234, ВЛ-0,4 кВ №3 оп.№3-4-оп.№3-4.3 от ТП-10234	Зона публичного сервитута
59:18-6.1471	ОХРАННАЯ ЗОНА ВЛ 0,4 кВ №1 (оп №11-оп.№11.11) ТП-10234	Охранная зона инженерных коммуникаций
59:18-6.1401	Публичный сервитут в целях размещения ВЛ-0,4 кВ Ф.1 от ТП-10237 Усть-Шалашная	Зона публичного сервитута
59:18-6.1056	Охранная зона ВЛ 0,4кВ ф.1 от ТП-10234	Охранная зона инженерных коммуникаций
59:18-6.832	Охранная зона ВЛ-0,4кВ ф.1 от ТП-10234 Усть-Шалашная	Охранная зона инженерных коммуникаций
59:18-6.650	Охранная зона трансформаторной подстанции ТП 6/0,4кВ №10237	Охранная зона инженерных коммуникаций
59:18-6.260	охранная зона ВЛ 0.4 кВ от ТП 234	Охранная зона инженерных коммуникаций
59:18-6.109	Охранная зона трансформаторной подстанции ТП-234	Охранная зона инженерных коммуникаций
59:18-6.88	ВЛ 6 кВ ОТ ПС КРИВОЕ ДО Н.П. МУТНАЯ	Охранная зона инженерных коммуникаций
59:18-6.58	охранная зона ВЛ 0.4 кВ от ТП 237	Охранная зона инженерных



Номер зоны	Наименование зоны	Тип зоны
		коммуникаций
59:00-5.462	Береговая линия малые реки, впадающие в Воткинское водохранилище на территории Пермского края (010.01.01 р. Городище)	Береговая линия (граница водного объекта)
59:00-6.763	Водоохранная зона малых рек, впадающих в Камское водохранилище на территории Пермского края, Часть 99	Водоохранная зона
59:00-6.742	Прибрежная защитная полоса малых рек, впадающих в Камское водохранилище на территории Пермского края, Часть 99	Прибрежная защитная полоса
59:00-6.2032	Придорожная полоса автомобильной дороги Полазна - Чусовой	Придорожная полоса
59:01-6.1326	Часть водоохранной зоны Камского водохранилища	Водоохранная зона
59:01-6.4321	Часть водоохранной зоны Камского водохранилища	Водоохранная зона
59:11-6.256	Часть водоохранной зоны Камского водохранилища	Водоохранная зона
59:11-6.465	Часть водоохранной зоны Камского водохранилища	Водоохранная зона



1.1.5. Перечень и сведения о площади и виде разрешенного использования земельных участков фактического землепользования

Таблица 2

Номер зу в соответствии с чертежом межевания	Кадастровый номер	Правовое положение	Адрес (описание местоположения)	Вид разрешенного использования (ВРИ)	Площадь ЕГРН, кв.м	Площадь ПМТ, кв.м	Примечание
:100	59:18:0240101:100	Собственность	край Пермский, Добрянский р-н, Дивьинское с/п, п. Усть-Шалашная	Для ведения личного подсобного хозяйства	700	-	Местоположение границ зу установлено, границы не изменяются
:1004	59:18:0240101:1004	-	Пермский край, городской округ Добрянский, п. Усть-Шалашная, ул. Центральная	Для индивидуального жилищного строительства	1766	-	Местоположение границ зу установлено, границы не изменяются
:1005	59:18:0240101:1005	-	Пермский край, Добрянский г.о., п. Усть-Шалашная, ул. Центральная	Для индивидуального жилищного строительства	2007	-	Местоположение границ зу установлено, границы не изменяются
:1007	59:18:0240101:1007	Собственность	Российская Федерация, Пермский край, городской округ Добрянский, поселок Усть-Шалашная, улица Сплавщиков, земельный участок 23	Для ведения личного подсобного хозяйства	1035	-	Местоположение границ зу установлено, границы не изменяются
:1008	59:18:0240101:1008	Собственность	Российская Федерация, Пермский край, городской округ Добрянский, поселок Усть-Шалашная, улица Сплавщиков, земельный участок 21	Для ведения личного подсобного хозяйства	500	-	Местоположение границ зу установлено, границы не изменяются
:101	59:18:0240101:101	Собственность	край Пермский, г. Добрянка, п. Усть-Шалашная, Ветлянский с/с	Для ведения личного подсобного хозяйства	1000	-	Местоположение границ зу установлено, границы не изменяются
:102	59:18:0240101:102	-	край Пермский, г. Добрянка, п. Усть-Шалашная, перекресток улиц Центральная и Сплавщиков Ветлянский с/с	для строительства индивидуального жилого дома	2800	-	Местоположение границ зу установлено, границы не изменяются
:103	59:18:0240101:103	Собственность	край Пермский, р-н Добрянский, Ветлянское с/п, п. Усть-Шалашная, ул. Центральная, дом 28	Для ведения личного подсобного хозяйства	1624,8	-	Местоположение границ зу установлено, границы не изменяются
:104	59:18:0240101:104	Общая долевая собственность	край Пермский, р-н Добрянский, с/п Дивьинское, п. Усть-Шалашная	Для ведения личного подсобного хозяйства	1300	-	Местоположение границ зу установлено, границы не изменяются
:109	59:18:0240101:109	Собственность	край Пермский, г. Добрянка, п. Усть-Шалашная, Ветлянский с/с	Для ведения личного подсобного хозяйства	537,2	-	Местоположение границ зу установлено, границы не изменяются
:11	59:18:0240101:11	Общая совместная собственность	Российская Федерация, Пермский край, г.о. Добрянский, п. Усть-Шалашная, ул. Центральная, з/у 9	индивидуальные жилые дома	1422,5	1683	Местоположение границ земельного участка установлено, требуется исправление реестровой ошибки
:112	59:18:0240101:112	Собственность	край Пермский, район Добрянский, Дивьинское с/п, п. Усть-Шалашная	Под строительство индивидуального жилого дома	2500	-	Местоположение границ зу установлено, границы не изменяются
:114	59:18:0240101:114	Собственность	Российская Федерация, Пермский	Для ведения личного	1500	-	Местоположение границ зу



Номер зу в соответствии с чертежом межевания	Кадастровый номер	Правовое положение	Адрес (описание местоположения)	Вид разрешенного использования (ВРИ)	Площадь ЕГРН, кв.м	Площадь ПМТ, кв.м	Примечание
			край, г.о. Добрянский, п. Усть-Шалашная, ул. Набережная, з/у 10	подсобного хозяйства			установлено, границы не изменяются
:115	59:18:0240101:115	Собственность	Российская Федерация, Пермский край, г.о. Добрянский, п. Усть-Шалашная, ул. Центральная, з/у 18	Для ведения личного подсобного хозяйства	1144,9	-	Местоположение границ зу установлено, границы не изменяются
:116	59:18:0240101:116	Собственность	край Пермский, Добрянский р-н, п. Усть-Шалашная	Для ведения личного подсобного хозяйства	3000	-	Местоположение границ зу установлено, границы не изменяются
:118	59:18:0240101:118	Собственность	край Пермский, г. Добрянка, п. Усть-Шалашная, ул. Набережная	Для индивидуального жилищного строительства	936,9	-	Местоположение границ зу установлено, границы не изменяются
:12	59:18:0240101:12	Общая долевая собственность	Пермский край, Добрянский район, Дивьинское с/п, п. Усть-Шалашная, ул. Чусовская	Для ведения личного подсобного хозяйства	3600	-	Местоположение границ зу установлено, границы не изменяются
:121	59:18:0240101:121	Собственность	край Пермский, г. Добрянка, п. Усть-Шалашная, Дивьинское сельское поселение	Для размещения 1/2 доли жилого дома и приусадебного участка	1218,9	-	Местоположение границ зу установлено, границы не изменяются. Зу частично пересекает беерговую полосу
:122	59:18:0240101:122	Собственность	край Пермский, Добрянский район, Дивьинское с/п, п. Усть-Шалашная	Под зданиями рекреации - дом рыбака	3300	-	Местоположение границ зу установлено, границы не изменяются. Зу частично пересекает беерговую полосу
:123	59:18:0240101:123	Собственность	край Пермский, р-н Добрянский, с/п Дивьинское, п. Усть-Шалашная	Для ведения личного подсобного хозяйства	1010,07	-	Местоположение границ зу установлено, границы не изменяются
:126	59:18:0240101:126	Общая долевая собственность	Пермский край, Добрянский р-н, Дивьинское с/п, п. Усть-Шалашная	Для ведения личного подсобного хозяйства	3000	-	Местоположение границ зу установлено, границы не изменяются
:127	59:18:0240101:127	Собственность	Пермский край, р-н Добрянский, п. Усть-Шалашная, ул. Чусовская, д. 11а	Для ведения личного подсобного хозяйства	1914	-	Местоположение границ зу установлено, границы не изменяются
:129	59:18:0240101:129	Собственность, Ипотека	Российская Федерация, край Пермский, г.о. Добрянский, п Усть-Шалашная, ул Зеленая, зу 1А	Индивидуальные жилые дома	932	-	Местоположение границ зу установлено, границы не изменяются. Зу частично пересекает беерговую полосу
:13	59:18:0240101:13	Собственность, Ипотека	Российская Федерация, край Пермский, г.о. Добрянский, п Усть-Шалашная, пер Береговой, зу 8	Для ведения личного подсобного хозяйства	784,2	-	Местоположение границ зу установлено, границы не изменяются
:130	59:18:0240101:130	Собственность	край Пермский, р-н Добрянский, с/п Дивьинское, п. Усть-Шалашная	Для ведения личного подсобного хозяйства	931	-	Местоположение границ зу установлено, границы не изменяются
:133	59:18:0240101:133	Собственность	Российская Федерация, Пермский край, городской округ Добрянский, поселок Усть-Шалашная, улица	Для ведения личного подсобного хозяйства	500	-	Местоположение границ зу установлено, границы не изменяются. Зу частично пересекает беерговую



Номер зу в соответствии с чертежом межевания	Кадастровый номер	Правовое положение	Адрес (описание местоположения)	Вид разрешенного использования (ВРИ)	Площадь ЕГРН, кв.м	Площадь ПМТ, кв.м	Примечание
			Сплавщиков, земельный участок 25				полосу
:134	59:18:0240101:134	Общая совместная собственность	Пермский край, р-н Добрянский, п. Усть-Шалашная, ул. Чусовская, д. 11	Для ведения личного подсобного хозяйства	2350,5	-	Местоположение границ зу установлено, границы не изменяются
:136	59:18:0240101:136	Собственность	Российская Федерация, край Пермский, городской округ Добрянский, поселок Усть-Шалашная, улица Клубная, з/у 14	Для ведения личного подсобного хозяйства	808	-	Местоположение границ зу установлено, границы не изменяются
:138	59:18:0240101:138	Собственность	Российская Федерация, Пермский край, г.о. Добрянский, п. Усть-Шалашная, ул. Набережная, з/у 16	малоэтажная жилая застройка (индивидуальное жилищное строительство)	1500	-	Местоположение границ зу установлено, границы не изменяются
:14	59:18:0240101:14	Собственность	Российская Федерация, край Пермский, г.о. Добрянский, п Усть-Шалашная, пер Береговой, зу 6	Для индивидуального жилищного строительства	1242	-	Местоположение границ зу установлено, границы не изменяются
:140	59:18:0240101:140	Собственность	Пермский край, Добрянский район, п. Усть-Шалашная, ул. Солнечная 3	Строительство, реконструкция и эксплуатация индивидуальных жилых домов, состоящих из комнат, а так же помещений вспомогательного использования, предназначенных для удовлетворения гражданами бытовых и иных нужд (отдельно стоящие жилые дома с количеством этажей не более трех (включая подземные), предназначенные для круглогодичного проживания одной семьи и выращивание сельскохозяйственной продукции,	901	-	Местоположение границ зу установлено, границы не изменяются



Номер зу в соответствии с чертежом межевания	Кадастровый номер	Правовое положение	Адрес (описание местоположения)	Вид разрешенного использования (ВРИ)	Площадь ЕГРН, кв.м	Площадь ПМТ, кв.м	Примечание
				содержания и разведения сельскохозяйственных животных в пределах, установленных нормативными правовыми актами			
:141	59:18:0240101:141	Собственность	Российская Федерация, Пермский край, г.о. Добрянский, п. Усть-Шалашная, ул. Набережная, з/у 12	Для индивидуального жилищного строительства	1500	-	Местоположение границ зу установлено, границы не изменяются
:142	59:18:0240101:142	Собственность	край Пермский, район Добрянский, г. Добрянка, п. Усть-Шалашная, Дивьинское с/п, ул. Набережная, дом 3	Для индивидуального жилищного строительства	1000	-	Местоположение границ зу установлено, границы не изменяются. Зу частично пересекает беерговую полосу
:143	59:18:0240101:143	Собственность	Российская Федерация, Пермский край, г.о. Добрянский, п. Усть-Шалашная, ул. Сплавщиков, з/у 18	Для индивидуального жилищного строительства	1500	-	Местоположение границ зу установлено, границы не изменяются
:146	59:18:0240101:146	Собственность	край Пермский, район Добрянский, г. Добрянка, п. Усть-Шалашная, Дивьинское с/п	Для ведения личного подсобного хозяйства	2000	-	Местоположение границ зу установлено, границы не изменяются
:147	59:18:0240101:147	-	Пермский край, Добрянский район, Дивьинское сельское поселение, п. Усть-Шалашная	Для ведения личного подсобного хозяйства	1000	-	Местоположение границ зу установлено, границы не изменяются
:148	59:18:0240101:148	Собственность	Пермский край, Добрянский р-н, п. Усть-Шалашная, ул. Сплавщиков, д. 22	Для ведения личного подсобного хозяйства	1000	-	Местоположение границ зу установлено, границы не изменяются
:149	59:18:0240101:149	Собственность	край Пермский, р-н Добрянский, с/п Дивьинское, п. Усть-Шалашная	Для ведения личного подсобного хозяйства	5014	-	Местоположение границ зу установлено, границы не изменяются. Зу частично пересекает беерговую полосу
:150	59:18:0240101:150	Общая долевая собственность	Российская Федерация, Пермский край, г.о. Добрянский, п. Усть-Шалашная, ул. Зеленая, з/у 5	Для ведения личного подсобного хозяйства	3630	-	Местоположение границ зу установлено, границы не изменяются
:151	59:18:0240101:151	Общая долевая собственность	край Пермский, район Добрянский, Дивьинское с/п, п. Усть-Шалашная	Для ведения личного подсобного хозяйства	2492	-	Местоположение границ зу установлено, границы не изменяются
:153	59:18:0240101:153	Собственность	Пермский край, р-н Добрянский, п. Усть-Шалашная, ул. Чусовская, д. 7	Для ведения личного подсобного хозяйства	1949	-	Местоположение границ зу установлено, границы не изменяются
:154	59:18:0240101:154	Общая долевая собственность	Пермский край, Добрянский район, п. Усть-Шалашная, ул. Чусовская, д. 9	Для ведения личного подсобного хозяйства	3532	-	Местоположение границ зу установлено, границы не изменяются



Номер зу в соответствии с чертежом межевания	Кадастровый номер	Правовое положение	Адрес (описание местоположения)	Вид разрешенного использования (ВРИ)	Площадь ЕГРН, кв.м	Площадь ПМТ, кв.м	Примечание
:155	59:18:0240101:155	Общая долевая собственность	Российская Федерация, край Пермский, г.о. Добрянский, п Усть-Шалашная, ул Центральная, зу 4Б	Для ведения личного подсобного хозяйства	1000	-	Местоположение границ зу установлено, границы не изменяются
:158	59:18:0240101:158	Собственность	Российская Федерация, Пермский край, г.о. Добрянский, п. Усть-Шалашная, ул. Сплавщиков, з/у 6	Для ведения личного подсобного хозяйства	2700	-	Местоположение границ зу установлено, границы не изменяются
:159	59:18:0240101:159	Собственность, Запрещение регистрации	край Пермский, р-н Добрянский, с/п Дивьинское, п. Усть-Шалашная	Для индивидуального жилищного строительства	1500	-	Местоположение границ зу установлено, границы не изменяются
:161	59:18:0240101:161	Собственность	Пермский край, Добрянский район, Дивьинское с/п г. Добрянка, п. Усть-Шалашная	строительство, реконструкция и эксплуатация индивидуальных жилых домов, состоящих из комнат, а также помещений вспомогательного использования, предназначенных для удовлетворения гражданами бытовых и иных нужд (отдельно стоящие жилые дома с количеством этажей не более трех (включая подземные)	1040	-	Местоположение границ зу установлено, границы не изменяются. Зу частично пересекает беерговую полосу
:162	59:18:0240101:162	Собственность	край Пермский, Добрянский район, пос. Усть-Шалашная, ул. Набережная, д. 3а	Для индивидуального жилищного строительства	804	-	Местоположение границ зу установлено, границы не изменяются. Зу частично пересекает беерговую полосу
:163	59:18:0240101:163	Собственность	Пермский край, Добрянский район, г. Добрянка, Дивьинское с/п, п. Усть-Шалашная	Для ведения личного подсобного хозяйства	1100	-	Местоположение границ зу установлено, границы не изменяются
:164	59:18:0240101:164	Собственность	край Пермский, район Добрянский, Дивьинское с/п, п. Усть-Шалашная	Для ведения личного подсобного хозяйства	2155	-	Местоположение границ зу установлено, границы не изменяются
:165	59:18:0240101:165	Общая долевая собственность, Запрещение регистрации	край Пермский, район Добрянский, с/п Дивьинское, п. Усть-Шалашная, ул. Центральная, дом 3	Для ведения личного подсобного хозяйства	1399	-	Местоположение границ зу установлено, границы не изменяются



Номер зу в соответствии с чертежом межевания	Кадастровый номер	Правовое положение	Адрес (описание местоположения)	Вид разрешенного использования (ВРИ)	Площадь ЕГРН, кв.м	Площадь ПМТ, кв.м	Примечание
:167	59:18:0240101:167	Собственность	Российская Федерация, Пермский край, г.о. Добрянский, п. Усть-Шалашная, ул. Центральная, з/у 41	Для ведения личного подсобного хозяйства	1804	-	Местоположение границ зу установлено, границы не изменяются
:168	59:18:0240101:168	Собственность	Российская Федерация, Пермский край, г.о. Добрянский, п. Усть-Шалашная, ул. Центральная, з/у 36	Для ведения личного подсобного хозяйства	2355	-	Местоположение границ зу установлено, границы не изменяются
:169	59:18:0240101:169	Общая совместная собственность, Ипотека в силу закона	край Пермский, район Добрянский, с/п Дивьинское, п. Усть-Шалашная	Для ведения личного подсобного хозяйства	2081	-	Местоположение границ зу установлено, границы не изменяются. Зу частично пересекает беерговую полосу
:171	59:18:0240101:171	Собственность	край Пермский, район Добрянский, с/п Дивьинское, п. Усть-Шалашная	Для ведения личного подсобного хозяйства	1799	-	Местоположение границ зу установлено, границы не изменяются
:173	59:18:0240101:173	Собственность	Пермский край, район Добрянский, г. Добрянка, п. Усть-Шалашная	Для ведения личного подсобного хозяйства	1200	-	Местоположение границ зу установлено, границы не изменяются. Зу частично пересекает беерговую полосу
:174	59:18:0240101:174	Аренда	край Пермский, район Добрянский, г. Добрянка, п. Усть-Шалашная, Дивьинское с/п, ул. Набережная	Для ведения личного подсобного хозяйства	350	-	Местоположение границ зу установлено, границы не изменяются
:175	59:18:0240101:175	Собственность	край Пермский, р-н Добрянский, с/п Дивьинское, п. Усть-Шалашная, ул. Клубная, дом 2, квартира 2	Для ведения личного подсобного хозяйства	1755	-	Местоположение границ зу установлено, границы не изменяются
:176	59:18:0240101:176	Собственность	край Пермский, р-н Добрянский, с/п Дивьинское, д. Усть-Шалашная	Для рекреационной деятельности (для размещения элементов благоустройства)	1200	-	Местоположение границ зу установлено, границы не изменяются
:177	59:18:0240101:177	Собственность	Пермский край, Добрянский район, Дивьинское с/п, п. Усть-Шалашная, ул. Центральная, дом 2	Для ведения личного подсобного хозяйства	4300	-	Местоположение границ зу установлено, границы не изменяются
:178	59:18:0240101:178	Общая долевая собственность	Российская Федерация, край Пермский, г.о. Добрянский, п. Усть-Шалашная, ул. Зеленая, зу 3Б	Для ведения личного подсобного хозяйства	1631	-	Местоположение границ зу установлено, границы не изменяются. Зу частично пересекает беерговую полосу
:179	59:18:0240101:179	Собственность	Пермский край, р-н Добрянский, с/п Дивьинское, п. Усть-Шалашная	Для ведения личного подсобного хозяйства	2310	-	Местоположение границ зу установлено, границы не изменяются
:180	59:18:0240101:180	Собственность, Постоянное (бессрочное)	край Пермский, р-н Добрянский, с/п Дивьинское, п. Усть-Шалашная, участок 029+228-030+150	Под объекты транспорта (под автомобильной	44845	-	Местоположение границ зу установлено, границы не изменяются



Номер зу в соответствии с чертежом межевания	Кадастровый номер	Правовое положение	Адрес (описание местоположения)	Вид разрешенного использования (ВРИ)	Площадь ЕГРН, кв.м	Площадь ПМТ, кв.м	Примечание
		пользование		дорогой 'Полазна-Чусовой')			
-	59:18:0240101:181	Собственность	край Пермский, р-н Добрянский, с/п Дивьинское, п. Усть-Шалашная, ул. Чусовская	Для ведения личного подсобного хозяйства	2700	-	Вид зу - Единое землепользование.
:183	59:18:0240101:183	Аренда	край Пермский, р-н Добрянский, с/п Дивьинское, п. Усть-Шалашная	Для ведения личного подсобного хозяйства (для расширения основного земельного участка с кадастровым номером 59:18:0240101:89)	200	-	Местоположение границ зу установлено, границы не изменяются
:187	59:18:0240101:187	Собственность	Пермский край, Добрянский р-н, Дивьинское с/п, п Усть-Шалашная	Для индивидуального жилищного строительства	600	-	Местоположение границ зу установлено, границы не изменяются
:188	59:18:0240101:188	-	-	-	1697	-	ЕЗП 59:18:0240101:181. Местоположение границ зу установлено, границы не изменяются
:189	59:18:0240101:189	-	-	-	1003	-	ЕЗП 59:18:0240101:181. Местоположение границ зу установлено, границы не изменяются
:19	59:18:0240101:19	Собственность, Ипотека в силу закона	Пермский край, г. Добрянка, п. Усть-Шалашная, ул. Сплавщиков, д. 7	Для ведения личного подсобного хозяйства	2189	-	Местоположение границ зу установлено, границы не изменяются
:190	59:18:0240101:190	Собственность	Пермский край, Добрянский район, Дивьинское с/п, п. Усть-Шалашная	Для ведения личного подсобного хозяйства	1265	-	Местоположение границ зу установлено, границы не изменяются
:191	59:18:0240101:191	Собственность	Пермский край, р-н Добрянский, п Усть-Шалашная	Для ведения личного подсобного хозяйства	1200	1159	Не идентифицирован
:194	59:18:0240101:194	Аренда	Российская Федерация, Пермский край, г.о. Добрянский, п. Усть-Шалашная, ул. Зеленая, з/у 18	Овощеводство	2500	-	Местоположение границ зу установлено, границы не изменяются
:195	59:18:0240101:195	-	Пермский край, Добрянский район, Дивьинское с/п., п. Усть-Шалашная	Для огородничества	438	-	Местоположение границ зу установлено, границы не изменяются
:196	59:18:0240101:196	Собственность	Российская Федерация, Пермский край, г.о. Добрянский, п. Усть-Шалашная, ул. Центральная, з/у 1А	Для индивидуального жилищного строительства	600	-	Местоположение границ зу установлено, границы не изменяются
:197	59:18:0240101:197	Собственность	Российская Федерация, Пермский край, г.о. Добрянский, п. Усть-Шалашная, ул. Чусовская, з/у 10	Для ведения личного подсобного хозяйства	2000	-	Местоположение границ зу установлено, границы не изменяются
:198	59:18:0240101:198	Собственность	Пермский край, р-н Добрянский, с/п	Ведение садоводства	1246	-	Местоположение границ зу



Номер зу в соответствии с чертежом межевания	Кадастровый номер	Правовое положение	Адрес (описание местоположения)	Вид разрешенного использования (ВРИ)	Площадь ЕГРН, кв.м	Площадь ПМТ, кв.м	Примечание
			Дивьинское, п. Усть-Шалашная, ул. Зеленая, дом 3				установлено, границы не изменяются
:199	59:18:0240101:199	Собственность	Пермский край, р-н Добрянский, п. Усть-Шалашная, ул. Зеленая, д. 3а	Для дачного строительства	1247	-	Местоположение границ зу установлено, границы не изменяются
:20	59:18:0240101:20	Общая долевая собственность	Пермский край, р-н Добрянский, с/п Дивьинское, п Усть-Шалашная, ул Чусовская	Для ведения личного подсобного хозяйства	2037.3	-	Местоположение границ зу установлено, границы не изменяются
:200	59:18:0240101:200	Собственность	Пермский край, Добрянский район, Дивьинское с/п, п. Усть-Шалашная	Для ведения личного подсобного хозяйства	108	-	Местоположение границ зу установлено, границы не изменяются
:201	59:18:0240101:201	Собственность	Пермский край, Добрянский район, Дивьинское с/п, п. Усть-Шалашная	Для ведения личного подсобного хозяйства	2134	-	Местоположение границ зу установлено, границы не изменяются
:202	59:18:0240101:202	Собственность	Пермский край, Добрянский район, пос. Усть-Шалашная	Строительство, реконструкция и эксплуатации индивидуальных жилых домов, состоящих из комнат, а также помещений вспомогательного использования, предназначенных для удовлетворения гражданами бытовых и иных нужд (отдельно стоящие жилые дома с количеством этажей не более трех (включая подземные), предназначенные для круглогодичного проживания одной семьи	1400	1400	Не идентифицирован
:22	59:18:0240101:22	Собственность	край Пермский, г. Добрянка, п. Усть-Шалашная, Ветлянский с/с	Для ведения личного подсобного хозяйства	848	917	Местоположение границ земельного участка не установлено, требуется уточнение
:23	59:18:0240101:23	Собственность	край Пермский, район Добрянский, г. Добрянка, с/с Ветлянский, п. Усть-Шалашная, ул. Сплавщиков, дом 3	Для ведения личного подсобного хозяйства	1963.4	2062	Местоположение границ земельного участка не установлено, требуется уточнение



Номер зу в соответствии с чертежом межевания	Кадастровый номер	Правовое положение	Адрес (описание местоположения)	Вид разрешенного использования (ВРИ)	Площадь ЕГРН, кв.м	Площадь ПМТ, кв.м	Примечание
:25	59:18:0240101:25	Собственность	край Пермский, г. Добрянка, п. Усть-Шалашная, Ветлянский с/с	Для ведения личного подсобного хозяйства	2367.5	-	Местоположение границ зу установлено, границы не изменяются
:26	59:18:0240101:26	Собственность	Пермский край, р-н Добрянский, с/п Дивьинское, п. Усть-Шалашная	Для ведения личного подсобного хозяйства	1042.2	-	Местоположение границ зу установлено, границы не изменяются
:27	59:18:0240101:27	Общая совместная собственность, Ипотека в силу закона	край Пермский, г. Добрянка, п. Усть-Шалашная, Ветлянский с/с	Для ведения личного подсобного хозяйства	997.3	-	Местоположение границ зу установлено, границы не изменяются
:29	59:18:0240101:29	Собственность	Пермский край, Добрянский район, п. Усть-Шалашная, ул. Центральная	индивидуальные жилые дома	2270	-	Местоположение границ зу установлено, границы не изменяются. Зу частично пересекает беерговую полосу
:30	59:18:0240101:30	Собственность	Российская Федерация, Пермский край, г.о. Добрянский, п. Усть-Шалашная, ул. А.С.Попова, з/у 6	индивидуальные жилые дома	2576.2	-	Местоположение границ зу установлено, границы не изменяются. Зу частично пересекает беерговую полосу
:31	59:18:0240101:31	Собственность	край Пермский, г. Добрянка, п. Усть-Шалашная, ул. Центральная	Для ведения личного подсобного хозяйства	2653.4	-	Местоположение границ зу установлено, границы не изменяются. Зу частично пересекает беерговую полосу
:32	59:18:0240101:32	Собственность	край Пермский, р-н Добрянский, с/пос Дивьинское, п. Усть-Шалашная, ул. Центральная	Для ведения личного подсобного хозяйства	3168.1	-	Местоположение границ зу установлено, границы не изменяются
:35	59:18:0240101:35	Собственность	Российская Федерация, Пермский край, г.о. Добрянский, п. Усть-Шалашная, ул. Клубная, з/у 10	Для ведения личного подсобного хозяйства	797.8	1022	Местоположение границ земельного участка не установлено, требуется уточнение
:36	59:18:0240101:36	Собственность	Пермский край, Добрянский район, п. Усть-Шалашная, ул. Набережная, дом 1	Строительство, реконструкция и эксплуатация индивидуальных жилых домов, состоящих из комнат, а так же помещений вспомогательного использования, предназначенных для удовлетворения гражданами бытовых и иных нужд	1700	-	Местоположение границ зу установлено, границы не изменяются



Номер зу в соответствии с чертежом межевания	Кадастровый номер	Правовое положение	Адрес (описание местоположения)	Вид разрешенного использования (ВРИ)	Площадь ЕГРН, кв.м	Площадь ПМТ, кв.м	Примечание
				(отдельно стоящие жилые дома с количеством этажей не более трех (включая подземные), предназначенные для круглогодичного проживания одной семьи)			
-	59:18:0240101:37	Общая долевая собственность	край Пермский, г. Добрянка, п. Усть-Шалашная, Ветлянский с/с	Для ведения личного подсобного хозяйства	1000	-	Вид зу - Единое землепользование.
:38	59:18:0240101:38	-	-	-	510,1	-	ЕЗП 59:18:0240101:37. Местоположение границ зу установлено, границы не изменяются
:39	59:18:0240101:39	-	-	-	489,9	-	ЕЗП 59:18:0240101:37. Местоположение границ зу установлено, границы не изменяются
:40	59:18:0240101:40	Права на ЕЗП	край Пермский, г. Добрянка		0,25	-	ЕЗП 59:18:0240101:69. Местоположение границ зу установлено, границы не изменяются
:41	59:18:0240101:41	Права на ЕЗП	край Пермский, г. Добрянка		0,04	-	ЕЗП 59:18:0240101:69. Местоположение границ зу установлено, границы не изменяются
:42	59:18:0240101:42	Права на ЕЗП	край Пермский, г. Добрянка		0,7	-	ЕЗП 59:18:0240101:69. Местоположение границ зу установлено, границы не изменяются
:43	59:18:0240101:43	Права на ЕЗП	край Пермский, г. Добрянка		0,04	-	ЕЗП 59:18:0240101:69. Местоположение границ зу установлено, границы не изменяются
:44	59:18:0240101:44	Права на ЕЗП	край Пермский, г. Добрянка		0,04	-	ЕЗП 59:18:0240101:69. Местоположение границ зу установлено, границы не изменяются
:45	59:18:0240101:45	Права на ЕЗП	Пермский край, г. Добрянка		1	-	ЕЗП 59:18:0240101:69. Местоположение границ зу установлено, границы не изменяются
:46	59:18:0240101:46	Права на ЕЗП	край Пермский, г. Добрянка		0,04	-	ЕЗП 59:18:0240101:69. Местоположение границ зу установлено, границы не изменяются
:47	59:18:0240101:47	Права на ЕЗП	край Пермский, г. Добрянка		0,04	-	ЕЗП 59:18:0240101:69. Местоположение границ зу



Номер зу в соответствии с чертежом межевания	Кадастровый номер	Правовое положение	Адрес (описание местоположения)	Вид разрешенного использования (ВРИ)	Площадь ЕГРН, кв.м	Площадь ПМТ, кв.м	Примечание
							установлено, границы не изменяются
:48	59:18:0240101:48	Права на ЕЗП	край Пермский, г. Добрянка		0,04	-	ЕЗП 59:18:0240101:69. Местоположение границ зу установлено, границы не изменяются
:49	59:18:0240101:49	Права на ЕЗП	край Пермский, г. Добрянка		0,7	-	ЕЗП 59:18:0240101:69. Местоположение границ зу установлено, границы не изменяются
:5	59:18:0240101:5	Общая долевая собственность	Пермский край, Добрянский р-н, Дивьяинское с/п, п. Усть-Шалашная, ул. Центральная	Для ведения личного подсобного хозяйства	1337	-	Местоположение границ зу установлено, границы не изменяются
:50	59:18:0240101:50	Права на ЕЗП	край Пермский, г. Добрянка		0,04	-	ЕЗП 59:18:0240101:69. Местоположение границ зу установлено, границы не изменяются
:51	59:18:0240101:51	Права на ЕЗП	край Пермский, г. Добрянка		0,04	-	ЕЗП 59:18:0240101:69. Местоположение границ зу установлено, границы не изменяются
:52	59:18:0240101:52	Права на ЕЗП	край Пермский, г. Добрянка		0,04	-	ЕЗП 59:18:0240101:69. Местоположение границ зу установлено, границы не изменяются
:53	59:18:0240101:53	Права на ЕЗП	край Пермский, г. Добрянка		0,04	-	ЕЗП 59:18:0240101:69. Местоположение границ зу установлено, границы не изменяются
:54	59:18:0240101:54	Права на ЕЗП	край Пермский, г. Добрянка		0,04	-	ЕЗП 59:18:0240101:69. Местоположение границ зу установлено, границы не изменяются
:55	59:18:0240101:55	Права на ЕЗП	край Пермский, г. Добрянка		0,04	-	ЕЗП 59:18:0240101:69. Местоположение границ зу установлено, границы не изменяются
:56	59:18:0240101:56	Права на ЕЗП	край Пермский, г. Добрянка		0,04	-	ЕЗП 59:18:0240101:69. Местоположение границ зу установлено, границы не изменяются
:57	59:18:0240101:57	Права на ЕЗП	край Пермский, г. Добрянка		0,04	-	ЕЗП 59:18:0240101:69. Местоположение границ зу установлено, границы не изменяются
:58	59:18:0240101:58	Права на ЕЗП	край Пермский, г. Добрянка		0,04	-	ЕЗП 59:18:0240101:69. Местоположение границ зу установлено, границы не изменяются
:59	59:18:0240101:59	Права на ЕЗП	край Пермский, г. Добрянка		0,04	-	ЕЗП 59:18:0240101:69. Местоположение границ зу установлено, границы не изменяются



Номер зу в соответствии с чертежом межевания	Кадастровый номер	Правовое положение	Адрес (описание местоположения)	Вид разрешенного использования (ВРИ)	Площадь ЕГРН, кв.м	Площадь ПМТ, кв.м	Примечание
:6	59:18:0240101:6	Собственность	Пермский край, Добрянский р-н, п. Усть-Шалашная, ул. Сплавщиков, д. 9	Индивидуальные жилые дома	2450	-	Местоположение границ зу установлено, границы не изменяются
:60	59:18:0240101:60	Права на ЕЗП	край Пермский, г. Добрянка		0,04	-	ЕЗП 59:18:0240101:69. Местоположение границ зу установлено, границы не изменяются
:61	59:18:0240101:61	Права на ЕЗП	край Пермский, г. Добрянка		0,71	-	ЕЗП 59:18:0240101:69. Местоположение границ зу установлено, границы не изменяются
:62	59:18:0240101:62	Права на ЕЗП	край Пермский, г. Добрянка		0,04	-	ЕЗП 59:18:0240101:69. Местоположение границ зу установлено, границы не изменяются
:63	59:18:0240101:63	Права на ЕЗП	край Пермский, г. Добрянка		0,04	-	ЕЗП 59:18:0240101:69. Местоположение границ зу установлено, границы не изменяются
:64	59:18:0240101:64	Права на ЕЗП	край Пермский, г. Добрянка		0,04	-	ЕЗП 59:18:0240101:69. Местоположение границ зу установлено, границы не изменяются
:641	59:18:0240101:641	Собственность	Пермский край, Добрянский р-н, п Усть-Шалашная	Для ведения личного подсобного хозяйства	1500	-	Местоположение границ зу установлено, границы не изменяются
:642	59:18:0240101:642	Собственность	Пермский край, Добрянский район, Дивьинское сельское поселение, п. Усть-Шалашная	Для индивидуального жилищного строительства	990	-	Местоположение границ зу установлено, границы не изменяются. Зу частично пересекает беерговую полосу
:643	59:18:0240101:643	Собственность	Пермский край, Добрянский р-н, п. Усть-Шалашная, ул. Центральная, д. 19	Для ведения личного подсобного хозяйства	1511	-	Местоположение границ зу установлено, границы не изменяются
:644	59:18:0240101:644	Собственность	Российская Федерация, Пермский край, г.о. Добрянский, п. Усть-Шалашная, ул. Центральная, з/у 35	Для ведения личного подсобного хозяйства	3030	-	Местоположение границ зу установлено, границы не изменяются
:648	59:18:0240101:648	Собственность	Пермский край, Добрянский район, Дивьинское сельское поселение, п.Усть-Шалашная	Для ведения личного подсобного хозяйства	1100	-	Местоположение границ зу установлено, границы не изменяются
:649	59:18:0240101:649	Собственность	Пермский край, Добрянский район, Дивьинское сельское поселение, п.Усть-Шалашная	Для ведения личного подсобного хозяйства	500	-	Местоположение границ зу установлено, границы не изменяются
:65	59:18:0240101:65	Права на ЕЗП	край Пермский, г. Добрянка		0,04	-	ЕЗП 59:18:0240101:69. Местоположение границ зу установлено, границы не изменяются
:651	59:18:0240101:651	Собственность	Пермский край, Добрянский район,	для ведения личного	745	-	Местоположение границ зу



Номер зу в соответствии с чертежом межевания	Кадастровый номер	Правовое положение	Адрес (описание местоположения)	Вид разрешенного использования (ВРИ)	Площадь ЕГРН, кв.м	Площадь ПМТ, кв.м	Примечание
			Дивьинское сельское поселение, п. Усть-Шалашная, ул. Клубная, д.2, кв.2	подсобного хозяйства (для расширения земельного участка с кадастровым номером 59:18:0240101:175)			установлено, границы не изменяются
:654	59:18:0240101:654	Собственность	Пермский край, Добрянский район, Дивьинское сельское поселение, п. Усть-Шалашная	для ведения садоводства	2400	-	Местоположение границ зу установлено, границы не изменяются
:655	59:18:0240101:655	Собственность	Пермский край, Добрянский р-н, п. Усть-Шалашная, ул. Центральная, д. 37	для ведения личного подсобного хозяйства	950	-	Местоположение границ зу установлено, границы не изменяются
:66	59:18:0240101:66	Права на ЕЗП	край Пермский, г. Добрянка		0,04	-	ЕЗП 59:18:0240101:69. Местоположение границ зу установлено, границы не изменяются
:664	59:18:0240101:664	Собственность	Пермский край, Добрянский район, Дивьинское сельское поселение, п. Усть-Шалашная, ул. Центральная	Для садоводства	55	-	Местоположение границ зу установлено, границы не изменяются
:665	59:18:0240101:665	Собственность	Пермский край, Добрянский район, Дивьинское сельское поселение, п. Усть-Шалашная, ул. Центральная	Для садоводства	1188	-	Местоположение границ зу установлено, границы не изменяются
:666	59:18:0240101:666	Собственность	Пермский край, Добрянский район, Дивьинское сельское поселение, п. Усть-Шалашная	Для дачного строительства	1459	-	Местоположение границ зу установлено, границы не изменяются
:667	59:18:0240101:667	Собственность	Пермский край, Добрянский район, Дивьинское сельское поселение, п. Усть-Шалашная	Для дачного строительства	2348	-	Местоположение границ зу установлено, границы не изменяются
:67	59:18:0240101:67	Права на ЕЗП	край Пермский, г. Добрянка		0,04	-	ЕЗП 59:18:0240101:69. Местоположение границ зу установлено, границы не изменяются
:678	59:18:0240101:678	Собственность	Пермский край, Добрянский район, п. Усть-Шалашная	Для ведения личного подсобного хозяйства	106	-	Местоположение границ зу установлено, границы не изменяются
:679	59:18:0240101:679	Собственность	Пермский край, Добрянский район, п. Усть-Шалашная	Для ведения личного подсобного хозяйства	1671	-	Местоположение границ зу установлено, границы не изменяются
:68	59:18:0240101:68	Права на ЕЗП	край Пермский, г. Добрянка, ТП		3,62	-	ЕЗП 59:18:0240101:69. Местоположение границ зу установлено, границы не изменяются
-	59:18:0240101:69	Аренда	Пермский край, р-н Добрянский, с/п Дивьинское, п Усть-Шалашная	под размещение опор ВЛ-6 кВ и ТП ПС Кривое-Мутная	8	-	Вид зу - Единое землепользование.
:7	59:18:0240101:7	Собственность	Пермский край, р-н Добрянский, с/п	Для ведения личного	1788,6	-	Местоположение границ зу



Номер зу в соответствии с чертежом межевания	Кадастровый номер	Правовое положение	Адрес (описание местоположения)	Вид разрешенного использования (ВРИ)	Площадь ЕГРН, кв.м	Площадь ПМТ, кв.м	Примечание
			Дивьинское, п Усть-Шалашная, ул Центральная	подсобного хозяйства			установлено, границы не изменяются
:70	59:18:0240101:70	Собственность	Пермский край, Добрянский район, Дивьинское с/п, п. Усть-Шалашная	Для ведения личного подсобного хозяйства	3058	-	Местоположение границ зу установлено, границы не изменяются
:72	59:18:0240101:72	Собственность	Пермский край, г. Добрянка, п. Усть-Шалашная	Для ведения личного подсобного хозяйства	1526	-	Местоположение границ зу установлено, границы не изменяются
:725	59:18:0240101:725	Собственность	Пермский край, Добрянский район, Дивьинское сельское поселение, п. Усть-Шалашная	для ведения личного подсобного хозяйства	1306	-	Местоположение границ зу установлено, границы не изменяются
:726	59:18:0240101:726	Собственность	Пермский край, Добрянский район, Дивьинское сельское поселение, п. Усть-Шалашная	для ведения личного подсобного хозяйства	1413	-	Местоположение границ зу установлено, границы не изменяются
:727	59:18:0240101:727	Собственность	Российская Федерация, Пермский край, г.о. Добрянский, п. Усть-Шалашная, ул. Солнечная, з/у 9	Садовые участки, предназначенные для выращивания овощных культур, садовых деревьев и кустарников без использования пестицидов, с правом возведения хозяйственных строений и сооружений, садовых и дачных домов	5000	-	Местоположение границ зу установлено, границы не изменяются
:728	59:18:0240101:728	Собственность	Пермский край, Добрянский район, Дивьинское сельское поселение, п.Усть-Шалашная	Для размещения территорий рекреационного назначения (для размещения набережной)	2272	-	Местоположение границ зу установлено, границы не изменяются
:729	59:18:0240101:729	Собственность	Пермский край, Добрянский район, Дивьинское с/п, п. Усть-Шалашная, ул. Набережная	Для индивидуальной жилой застройки	1090	-	Местоположение границ зу установлено, границы не изменяются
:73	59:18:0240101:73	Собственность	край Пермский, р-н Добрянский, с/п Дивьинское, п. Усть-Шалашная, ул. Чусовская	Для ведения личного подсобного хозяйства	3468	-	Местоположение границ зу установлено, границы не изменяются. Зу частично пересекает беерговую полосу
:732	59:18:0240101:732	Собственность	Пермский край, Добрянский район, Дивьинское сельское поселение, п.	для ведения садоводства	1000	-	Местоположение границ зу установлено, границы не изменяются



Номер зу в соответствии с чертежом межевания	Кадастровый номер	Правовое положение	Адрес (описание местоположения)	Вид разрешенного использования (ВРИ)	Площадь ЕГРН, кв.м	Площадь ПМТ, кв.м	Примечание
			Усть-Шалашная				
:733	59:18:0240101:733	Собственность	Пермский край, Добрянский район, Дивьинское с/п, п. Усть-Шалашная	строительство садовых домов	1297	-	Местоположение границ зу установлено, границы не изменяются
:737	59:18:0240101:737	Аренда	Пермский край, Добрянский район, Дивьинское сельское поселение, п. Усть-Шалашная	Ведение садоводства	1500	-	Местоположение границ зу установлено, границы не изменяются
:741	59:18:0240101:741	Аренда	Пермский край, Добрянский район, Дивьинское сельское поселение, п. Усть-Шалашная	под огородничество	5000	-	Местоположение границ зу установлено, границы не изменяются
:743	59:18:0240101:743	Собственность	Пермский край, Добрянский район, п. Усть-Шалашная, ул. Сплавщиков, д. 15	для ведения личного подсобного хозяйства	1783	-	Местоположение границ зу установлено, границы не изменяются
:746	59:18:0240101:746	Собственность	Пермский край, Добрянский район, Дивьинское сельское поселение, п. Усть-Шалашная, ул. Солнечная	индивидуальные жилые дома с приусадебными участками (расширение земельного участка)	640	-	Местоположение границ зу установлено, границы не изменяются
:749	59:18:0240101:749	Общая долевая собственность	Пермский край, Добрянский район, Дивьинское сельское поселение, п. Усть-Шалашная, ул. Набережная, д. 6	индивидуальные жилые дома	2500	-	Местоположение границ зу установлено, границы не изменяются
:75	59:18:0240101:75	Собственность	край Пермский, район Добрянский, с/п Дивьинское, п. Усть-Шалашная, ул. Сплавщиков, дом 10, Ветлянский с/с	Для ведения личного подсобного хозяйства	2591	-	Местоположение границ зу установлено, границы не изменяются
:750	59:18:0240101:750	Собственность	Пермский край, Добрянский район, Дивьинское сельское поселение, с.Усть-Шалашная	индивидуальные жилые дома	770	-	Местоположение границ зу установлено, границы не изменяются
:755	59:18:0240101:755	Общая долевая собственность	Российская Федерация, Пермский край, г.о. Добрянский, п. Усть-Шалашная, ул. Центральная, з/у 22	для ведения личного подсобного хозяйства	1250	1310	Местоположение границ земельного участка не установлено, требуется уточнение
:758	59:18:0240101:758	Общая долевая собственность	Пермский край, Добрянский район, Дивьинское с/п, п. Усть-Шалашная	Для ведения личного подсобного хозяйства	2944	-	Местоположение границ зу установлено, границы не изменяются
:760	59:18:0240101:760	Общая долевая собственность	Пермский край, Добрянский район, пос. Усть-Шалашная	Индивидуальные жилые дома	2500	-	Местоположение границ зу установлено, границы не изменяются
:767	59:18:0240101:767	Собственность	Российская Федерация, Пермский край, г.о. Добрянский, п. Усть-Шалашная, ул. Чусовская, з/у 32	индивидуальные жилые дома с приусадебными участками	1041	-	Местоположение границ зу установлено, границы не изменяются



Номер зу в соответствии с чертежом межевания	Кадастровый номер	Правовое положение	Адрес (описание местоположения)	Вид разрешенного использования (ВРИ)	Площадь ЕГРН, кв.м	Площадь ПМТ, кв.м	Примечание
:77	59:18:0240101:77	Собственность	край Пермский, г. Добрянка, п. Усть-Шалашная	Для ведения личного подсобного хозяйства	2436	-	Местоположение границ зу установлено, границы не изменяются. Зу частично пересекает беерговую полосу
:771	59:18:0240101:771	Собственность, Ипотека	Пермский край, р-н Добрянский, п. Усть-Шалашная, ул. А. Попова, д. 24	Индивидуальные жилые дома	2111	-	Местоположение границ зу установлено, границы не изменяются
:772	59:18:0240101:772	Собственность	Пермский край, Добрянский район, Дивьинское сельское поселение, п. Усть-Шалашная	Индивидуальные жилые дома	1082	-	Местоположение границ зу установлено, границы не изменяются
:773	59:18:0240101:773	Собственность	Пермский край, Добрянский район, Дивьинское сельское поселение, п. Усть-Шалашная	Индивидуальные жилые дома	1853	-	Местоположение границ зу установлено, границы не изменяются
:774	59:18:0240101:774	Собственность, Ипотека	Российская Федерация, Пермский край, г.о. Добрянский, п. Усть-Шалашная, ул. А.С.Попова, з/у 22	Индивидуальные жилые дома	2209	-	Местоположение границ зу установлено, границы не изменяются
:777	59:18:0240101:777	Собственность, Ипотека в силу закона	Пермский край, Добрянский район, Дивьинское с/п, п. Усть-Шалашная	индивидуальные жилые дома	1459	-	Местоположение границ зу установлено, границы не изменяются
:778	59:18:0240101:778	Собственность	Пермский край, Добрянский район, Дивьинское с/п, п. Усть-Шалашная	индивидуальные жилые дома	2495	-	Местоположение границ зу установлено, границы не изменяются
:779	59:18:0240101:779	Собственность	Пермский край, Добрянский район, п. Усть-Шалашная	Для ведения личного подсобного хозяйства	1500	1189	Не идентифицирован
:78	59:18:0240101:78	Собственность	Российская Федерация, край Пермский, г.о. Добрянский, п Усть-Шалашная, пер Береговой, зу 8Б	Для ведения личного подсобного хозяйства	1000	-	Местоположение границ зу установлено, границы не изменяются. Зу частично пересекает беерговую полосу
:781	59:18:0240101:781	Собственность	Пермский край, р-н Добрянский, п. Усть-Шалашная, ул. Чусовская, д. 3а	индивидуальные жилые дома	1697	-	Местоположение границ зу установлено, границы не изменяются
:782	59:18:0240101:782	Собственность	Пермский край, р-н Добрянский, п. Усть-Шалашная, ул. Чусовская, д. 3б	индивидуальные жилые дома	1700	-	Местоположение границ зу установлено, границы не изменяются
:783	59:18:0240101:783	Собственность	Российская Федерация, Пермский край, г.о. Добрянский, п. Усть-Шалашная, ул. Чусовская, д. 3	индивидуальные жилые дома	1876	-	Местоположение границ зу установлено, границы не изменяются
:784	59:18:0240101:784	Собственность	Российская Федерация, Пермский край, г.о. Добрянский, п. Усть-Шалашная, ул. Центральная, з/у 31	индивидуальные жилые дома с приусадебными участками	2983	-	Местоположение границ зу установлено, границы не изменяются



Номер зу в соответствии с чертежом межевания	Кадастровый номер	Правовое положение	Адрес (описание местоположения)	Вид разрешенного использования (ВРИ)	Площадь ЕГРН, кв.м	Площадь ПМТ, кв.м	Примечание
:789	59:18:0240101:789	Собственность	Российская Федерация, край Пермский, г.о. Добрянский, п Усть-Шалашная, ул Набережная, зу 6Б	индивидуальные жилые дома	1047	-	Местоположение границ зу установлено, границы не изменяются
:79	59:18:0240101:79	Собственность	край Пермский, р-н Добрянский, с/п Дивьинское, п. Усть-Шалашная	Для ведения личного подсобного хозяйства	1300	-	Местоположение границ зу установлено, границы не изменяются
:790	59:18:0240101:790	Собственность	Российская Федерация, край Пермский, г.о. Добрянский, п Усть-Шалашная, ул Набережная, зу 6А	индивидуальные жилые дома	1047	-	Местоположение границ зу установлено, границы не изменяются
:794	59:18:0240101:794	Собственность	Пермский край, Добрянский район, п.Усть-Шалашная	Не установлено	1100	1100	Местоположение границ земельного участка не установлено, требуется уточнение
:796	59:18:0240101:796	Общая долевая собственность	Российская Федерация, Пермский край, г.о. Добрянский, п. Усть-Шалашная, ул. Чусовская, з/у 30	Индивидуальные жилые дома с приусадебными участками	1832	-	Местоположение границ зу установлено, границы не изменяются
:797	59:18:0240101:797	Собственность	Российская Федерация, Пермский край, г.о. Добрянский, п. Усть-Шалашная, ул. Центральная, з/у 11	индивидуальные жилые дома	2015	-	Местоположение границ зу установлено, границы не изменяются
:799	59:18:0240101:799	Собственность	Российская Федерация, Пермский край, г.о. Добрянский, п. Усть-Шалашная, ул. Зеленая, з/у 8	Садовые участки, предназначенные для выращивания овощных культур, садовых деревьев и кустарников без использования пестицидов, с правом возведения хозяйственных строений и сооружений, садовых и дачных домов	1076	-	Местоположение границ зу установлено, границы не изменяются
:8	59:18:0240101:8	Собственность	край Пермский, р-н Добрянский, с/п Дивьинское, п. Усть-Шалашная, ул. Набережная, дом 6	Для ведения личного подсобного хозяйства	1985	-	Местоположение границ зу установлено, границы не изменяются. Зу частично пересекает беерговую полосу
:800	59:18:0240101:800	Собственность	Пермский край, Добрянский район, Дивьинское сельское поселение, п. Усть-Шалашная, ул. Чусовская	индивидуальные жилые дома с приусадебными участками	1630	-	Местоположение границ зу установлено, границы не изменяются
:801	59:18:0240101:801	Собственность	Пермский край, Добрянский район,	Индивидуальные	2500	-	Местоположение границ зу



Номер зу в соответствии с чертежом межевания	Кадастровый номер	Правовое положение	Адрес (описание местоположения)	Вид разрешенного использования (ВРИ)	Площадь ЕГРН, кв.м	Площадь ПМТ, кв.м	Примечание
			п. Усть-Шалашная	жилые дома			установлено, границы не изменяются
:802	59:18:0240101:802	Собственность	Российская Федерация, Пермский край, г.о. Добрянский, п. Усть-Шалашная, ул. Центральная, з/у 7	индивидуальные жилые дома	2500	-	Местоположение границ зу установлено, границы не изменяются
:803	59:18:0240101:803	Собственность	Российская Федерация, Пермский край, г.о. Добрянский, п. Усть-Шалашная, ул. Центральная, з/у 5а	Индивидуальные жилые дома	2500	-	Местоположение границ зу установлено, границы не изменяются
:804	59:18:0240101:804	-	Пермский край, Добрянский р-н, п. Усть-Шалашная	индивидуальные жилые дома	2025	-	Местоположение границ зу установлено, границы не изменяются
:81	59:18:0240101:81	Собственность	Пермский край, р-н Добрянский, с/п Дивьинское, п. Усть-Шалашная	Строительство, реконструкция и эксплуатация индивидуальных жилых домов, состоящих из комнат, а также помещений вспомогательного использования, предназначенных для удовлетворения гражданами бытовых и иных нужд (отдельно стоящие жилые дома с количеством этажей не более трех (включая подземные), предназначенные для круглогодичного проживания одной семьи	1800,6	-	Местоположение границ зу установлено, границы не изменяются
:82	59:18:0240101:82	Собственность	край Пермский, г. Добрянка, п. Усть-Шалашная, Дивьинское с/п	Для ведения личного подсобного хозяйства	1999.36	-	Местоположение границ зу установлено, границы не изменяются
:84	59:18:0240101:84	Общая долевая собственность	край Пермский, р-н Добрянский, с/п Дивьинское, п. Усть-Шалашная	Для ведения личного подсобного хозяйства	4600	4243	Местоположение границ земельного участка не установлено, требуется уточнение
:86	59:18:0240101:86	Собственность	край Пермский, г. Добрянка, п. Усть-Шалашная, Ветлянский с/с	Для ведения личного подсобного хозяйства	2400	-	Местоположение границ зу установлено, границы не изменяются
:87	59:18:0240101:87	Собственность	Пермский край, Добрянский р-н, п. Усть-Шалашная, ул. Набережная, д.	Для ведения личного подсобного хозяйства	1370	-	Местоположение границ зу установлено, границы не изменяются



Номер зу в соответствии с чертежом межевания	Кадастровый номер	Правовое положение	Адрес (описание местоположения)	Вид разрешенного использования (ВРИ)	Площадь ЕГРН, кв.м	Площадь ПМТ, кв.м	Примечание
			1а				
:89	59:18:0240101:89	Собственность	край Пермский, г. Добрянка, п. Усть-Шалашная, Ветлянский с/с	Для ведения личного подсобного хозяйства	1566	-	Местоположение границ зу установлено, границы не изменяются
:91	59:18:0240101:91	Собственность	Российская Федерация, Пермский край, г.о. Добрянский, п. Усть-Шалашная, ул. Центральная, з/у 45	для строительства продовольственного магазина, кафе, шиномонтажа, открытой автостоянки	5453	-	Местоположение границ зу установлено, границы не изменяются
:916	59:18:0240101:916	Собственность	Российская Федерация, Пермский край, г.о. Добрянский, п. Усть-Шалашная, ул. Чусовская, з/у 19	Строительство, реконструкция и эксплуатация жилых домов, состоящих из комнат, а также помещений вспомогательного использования, предназначенных для удовлетворения гражданами бытовых и иных нужд (отдельно стоящие жилые дома с количеством этажей не более трех (включая подземные), предназначенные для круглогодичного проживания одной семьи	1375	-	Местоположение границ зу установлено, границы не изменяются
:919	59:18:0240101:919	Общая долевая собственность	Российская Федерация, Пермский край, г.о. Добрянский, п. Усть-Шалашная, ул. Зеленая, з/у 1б	Индивидуальные жилые дома	2160	-	Местоположение границ зу установлено, границы не изменяются. Зу частично пересекает беерговую полосу
:92	59:18:0240101:92	Собственность	Российская Федерация, Пермский край, г.о. Добрянский, п. Усть-Шалашная, ул. Чусовская, з/у 1	индивидуальные жилые дома	2149	-	Местоположение границ зу установлено, границы не изменяются. Зу частично пересекает беерговую полосу
:920	59:18:0240101:920	Собственность	Российская Федерация, Пермский край, г.о. Добрянский, п. Усть-Шалашная, ул. Зеленая, з/у 1в	Индивидуальные жилые дома	601	-	Местоположение границ зу установлено, границы не изменяются



Номер зу в соответствии с чертежом межевания	Кадастровый номер	Правовое положение	Адрес (описание местоположения)	Вид разрешенного использования (ВРИ)	Площадь ЕГРН, кв.м	Площадь ПМТ, кв.м	Примечание
:921	59:18:0240101:921	Собственность	Российская Федерация, Пермский край, г.о. Добрянский, п. Усть-Шалашная, ул. Чусовская, з/у 20	Индивидуальные жилые дома	1241	-	Местоположение границ зу установлено, границы не изменяются
:922	59:18:0240101:922	Собственность	Пермский край, г. Добрянка, п. Усть-Шалашная	Индивидуальные жилые дома	1246	-	Местоположение границ зу установлено, границы не изменяются
:926	59:18:0240101:926	Собственность	Российская Федерация, Пермский край, г.о. Добрянский, п. Усть-Шалашная, ул. Чусовская, з/у 21	Индивидуальные жилые дома	1745	-	Местоположение границ зу установлено, границы не изменяются
:929	59:18:0240101:929	Собственность	Пермский край, Добрянский район, Дивьинское с/п, п. Усть-Шалашная	индивидуальные жилые дома	688	-	Местоположение границ зу установлено, границы не изменяются
:931	59:18:0240101:931	Собственность	Российская Федерация, Пермский край, г.о. Добрянский, п. Усть-Шалашная, ул. Чусовская, з/у 17а	индивидуальные жилые дома	1445	-	Местоположение границ зу установлено, границы не изменяются
:932	59:18:0240101:932	Собственность	Российская Федерация, Пермский край, г.о. Добрянский, п. Усть-Шалашная, ул. Чусовская, з/у 23	индивидуальные жилые дома	2498	-	Местоположение границ зу установлено, границы не изменяются
:938	59:18:0240101:938	Собственность	Российская Федерация, Пермский край, г.о. Добрянский, п. Усть-Шалашная, ул. Центральная, з/у 42	Индивидуальные жилые дома с приусадебными участками	1442	-	Местоположение границ зу установлено, границы не изменяются
:941	59:18:0240101:941	Собственность	Пермский край, г. Добрянка, п. Усть-Шалашная, ул. Набережная	Для ведения личного подсобного хозяйства	1863	-	Местоположение границ зу установлено, границы не изменяются
:942	59:18:0240101:942	Общая долевая собственность	Пермский край, г. Добрянка, п. Усть-Шалашная, ул. Набережная	Для ведения личного подсобного хозяйства	1526	-	Местоположение границ зу установлено, границы не изменяются
:943	59:18:0240101:943	Собственность	Пермский край, г. Добрянка, п. Усть-Шалашная	Для индивидуального жилищного строительства	2463	-	Местоположение границ зу установлено, границы не изменяются
:944	59:18:0240101:944	Собственность	Пермский край, г. Добрянка, п. Усть-Шалашная	Для индивидуального жилищного строительства	2029	-	Местоположение границ зу установлено, границы не изменяются
:946	59:18:0240101:946	Собственность	Пермский край, Добрянский район, п. Усть-Шалашная	Для ведения личного подсобного хозяйства	800	-	Местоположение границ зу установлено, границы не изменяются. Зу частично пересекает беерговую полосу
:947	59:18:0240101:947	Собственность	Пермский край, Добрянский городской округ, п. Усть-Шалашная	Земельные участки (территории) общего пользования	5809	-	Местоположение границ зу установлено, границы не изменяются
:95	59:18:0240101:95	Собственность	Пермский край, район Добрянский, с/п Ветлянское, п. Усть-Шалашная	Для ведения личного подсобного хозяйства	1400	-	Местоположение границ зу установлено, границы не изменяются
:950	59:18:0240101:950	Собственность	Пермский край, г. Добрянка, п.	Для дачного	1250	-	Местоположение границ зу



Номер зу в соответствии с чертежом межевания	Кадастровый номер	Правовое положение	Адрес (описание местоположения)	Вид разрешенного использования (ВРИ)	Площадь ЕГРН, кв.м	Площадь ПМТ, кв.м	Примечание
			Усть-Шалашная	строительства			установлено, границы не изменяются
:951	59:18:0240101:951	Общая долевая собственность	Пермский край, г. Добрянка, п. Усть-Шалашная	Для дачного строительства	1250	-	Местоположение границ зу установлено, границы не изменяются
:953	59:18:0240101:953	Собственность	Российская Федерация, Пермский край, г.о. Добрянский, п. Усть-Шалашная, ул. Чусовская, з/у 18	Для ведения личного подсобного хозяйства	1027	1010	Местоположение границ земельного участка установлено, требуется исправление реестровой ошибки
:954	59:18:0240101:954	Собственность	Российская Федерация, Пермский край, г.о. Добрянский, п. Усть-Шалашная, ул. Центральная, з/у 13	Индивидуальные жилые дома	1622	-	Местоположение границ зу установлено, границы не изменяются
:956	59:18:0240101:956	Собственность	Российская Федерация, Пермский край, г.о. Добрянский, п. Усть-Шалашная, ул. Чусовская, з/у 9А	для ведения личного подсобного хозяйства	2433	-	Местоположение границ зу установлено, границы не изменяются
:957	59:18:0240101:957	Аренда	Пермский край, г.о. Добрянский, п. Усть-Шалашная, ул. Центральная.	Для ведения личного подсобного хозяйства	2993	-	Местоположение границ зу установлено, границы не изменяются
:959	59:18:0240101:959	Собственность	Пермский край, Добрянский городской округ, п. Усть-Шалашная, ул. Набережная	для ведения личного подсобного хозяйства	2672	-	Местоположение границ зу установлено, границы не изменяются
:96	59:18:0240101:96	Аренда	Пермский край, р-н Добрянский, Ветлянский с/с, п. Усть-Шалашная	Для ведения личного подсобного хозяйства	1430,5	-	Местоположение границ зу установлено, границы не изменяются
:962	59:18:0240101:962	Общая совместная собственность, Ипотека в силу закона	Российская Федерация, Пермский край, г.о. Добрянский, п. Усть-Шалашная, ул. Центральная, з/у 9	Для ведения личного подсобного хозяйства	2402	-	Местоположение границ зу установлено, границы не изменяются
:964	59:18:0240101:964	Собственность	Российская Федерация, Пермский край, г.о. Добрянский, п. Усть-Шалашная, ул. Сплавщиков, з/у 5	для ведения личного подсобного хозяйства	1963	-	Местоположение границ зу установлено, границы не изменяются
:967	59:18:0240101:967	-	Российская Федерация, Пермский край, Добрянский городской округ, п. Усть-Шалашная, ул. Центральная	Для садоводства	1352	-	Местоположение границ зу установлено, границы не изменяются
:969	59:18:0240101:969	Собственность	Российская Федерация, Пермский край, г.о. Добрянский, п. Усть-Шалашная, пер. Береговой, з/у 1	Индивидуальные жилые дома	1506	-	Местоположение границ зу установлено, границы не изменяются
:97	59:18:0240101:97	Собственность	край Пермский, г. Добрянка, п. Усть-Шалашная, Ветлянский с/с	Для ведения личного подсобного хозяйства	900	912	Местоположение границ земельного участка установлено, требуется исправление реестровой ошибки
:971	59:18:0240101:971	Собственность	Российская Федерация, Пермский край, г.о. Добрянский, п. Усть-Шалашная, ул. Сплавщиков, з/у 11	Для ведения личного подсобного хозяйства	1250	-	Местоположение границ зу установлено, границы не изменяются
:972	59:18:0240101:972	Собственность	Российская Федерация, Пермский	Для ведения личного	1250	-	Местоположение границ зу



Номер зу в соответствии с чертежом межевания	Кадастровый номер	Правовое положение	Адрес (описание местоположения)	Вид разрешенного использования (ВРИ)	Площадь ЕГРН, кв.м	Площадь ПМТ, кв.м	Примечание
			край, г.о. Добрянский, п Усть-Шалашная, ул Сплавщиков, з/у 11А	подсобного хозяйства			установлено, границы не изменяются
:98	59:18:0240101:98	Собственность	край Пермский, район Добрянский, г. Добрянка, п. Усть-Шалашная, Ветлянский с/с	Для ведения личного подсобного хозяйства	2000	-	Местоположение границ зу установлено, границы не изменяются
-	59:18:0240101:980	Собственность	Пермский край, г. Добрянка, п. Усть-Шалашная, д. 15	Для ведения личного подсобного хозяйства и индивидуального жилищного строительства	900	-	Не идентифицирован
:981	59:18:0240101:981	-	Российская Федерация, Пермский край, г.о. Добрянский, п Усть-Шалашная, ул Набережная, з/у 28	для ведения личного подсобного хозяйства	1900	-	Местоположение границ зу установлено, границы не изменяются
:982	59:18:0240101:982	Общая совместная собственность, Ипотека в силу закона	Пермский край, г.о. Добрянский, п. Усть-Шалашная, ул. Центральная	Для ведения личного подсобного хозяйства	1400	-	Местоположение границ зу установлено, границы не изменяются
:984	59:18:0240101:984	Собственность	Российская Федерация, Пермский край, г.о. Добрянский, п. Усть-Шалашная, ул. Чусовская	Для ведения личного подсобного хозяйства	1072	-	Местоположение границ зу установлено, границы не изменяются
:985	59:18:0240101:985	Собственность	Российская Федерация, Пермский край, г.о. Добрянский, д. Усть-Шалашная.	Земельные участки (территории) общего пользования	5555	-	Местоположение границ зу установлено, границы не изменяются
:986	59:18:0240101:986	Аренда	Пермский край, Добрянский г.о., п Усть-Шалашная, ул Центральная	Для индивидуального жилищного строительства	1519	-	Местоположение границ зу установлено, границы не изменяются
:987	59:18:0240101:987	Общая долевая собственность	Российская Федерация, край Пермский, г.о. Добрянский, п Усть-Шалашная, ул Центральная, зу 4	Для индивидуального жилищного строительства	2090	-	Местоположение границ зу установлено, границы не изменяются
:989	59:18:0240101:989	Собственность	Российская Федерация, Пермский край, г.о. Добрянский, п Усть-Шалашная	для ведения личного подсобного хозяйства	2400	2400	Не идентифицирован
:990	59:18:0240101:990	Собственность	Российская Федерация, Пермский край, Добрянский городской округ, п. Усть-Шалашная, ул. Центральная	для ведения личного подсобного хозяйства	603	-	Местоположение границ зу установлено, границы не изменяются
-	59:18:0240101:993	-	край Пермский, р-н Добрянский, п. Усть-Шалашная, Ветлянское с/п	для ведения личного подсобного хозяйства	2000	-	Не идентифицирован
:994	59:18:0240101:994	Собственность	Российская Федерация, край Пермский, г.о. Добрянский, п Усть-	для индивидуального жилищного	430	-	Местоположение границ зу установлено, границы не изменяются



Номер зу в соответствии с чертежом межевания	Кадастровый номер	Правовое положение	Адрес (описание местоположения)	Вид разрешенного использования (ВРИ)	Площадь ЕГРН, кв.м	Площадь ПМТ, кв.м	Примечание
			Шалашная, пер Береговой, зу 4А	строительства			
:995	59:18:0240101:995	Собственность	Российская Федерация, Пермский край, городской округ Добрянский, поселок Усть-Шалашная, улица Центральная	Для индивидуального жилищного строительства	1500	-	Местоположение границ зу установлено, границы не изменяются
:996	59:18:0240101:996	Собственность	Российская Федерация, Пермский край, городской округ Добрянский, поселок Усть-Шалашная, улица Центральная	Для индивидуального жилищного строительства	1500	-	Местоположение границ зу установлено, границы не изменяются
:998	59:18:0240101:998	Собственность	Российская Федерация, край Пермский, г.о. Добрянский, п Усть-Шалашная, ул Центральная, зу 6Б	для ведения личного подсобного хозяйства	864	-	Местоположение границ зу установлено, границы не изменяются
:999	59:18:0240101:999	Собственность, Ипотека	Российская Федерация, Пермский край, городской округ Добрянский, поселок Усть-Шалашная	для ведения личного подсобного хозяйства	1858	-	Местоположение границ зу установлено, границы не изменяются
:3	59:18:0240101:3	Собственность	Пермский край, Добрянский р-н, п. Усть-Шалашная, ул. Зеленая, д. 6	Для ведения личного подсобного хозяйства	1100	-	Местоположение границ зу установлено, границы не изменяются
:4	59:18:0240101:4	Общая долевая собственность	Пермский край, Добрянский р-н, п. Усть-Шалашная, ул. Зеленая, д. 4	Для ведения личного подсобного хозяйства	1320	-	Местоположение границ зу установлено, границы не изменяются. Зу частично пересекает беерговую полосу
:172	59:18:0240101:172	Собственность	Российская Федерация, Пермский край, г.о. Добрянский, п. Усть-Шалашная, ул. Зеленая, д. 2	Индивидуальные жилые дома	1685	-	Местоположение границ зу установлено, границы не изменяются
:1009	59:18:0240101:1009	-	Пермский край, Добрянский г.о., п. Усть-Шалашная, ул. Центральная	Для ведения личного подсобного хозяйства	1974	-	Местоположение границ зу установлено, границы не изменяются
:1010	59:18:0240101:1010	Аренда	Пермский край, Добрянский городской округ, п Усть-Шалашная, ул Сплавщиков	для индивидуального жилищного строительства	1926	-	Местоположение границ зу установлено, границы не изменяются
:1011	59:18:0240101:1011	Собственность	Российская Федерация, Пермский край, Добрянский городской округ, п.Усть-Шалашная, ул.Центральная	Для ведения личного подсобного хозяйства	500	-	Местоположение границ зу установлено, границы не изменяются
:1012	59:18:0240101:1012	Собственность	Российская Федерация, Пермский край, Добрянский городской округ, п.Усть-Шалашная, ул.Центральная	Для ведения личного подсобного хозяйства	1292	-	Местоположение границ зу установлено, границы не изменяются
:1013	59:18:0240101:1013	-	Пермский край, Добрянский г.о., п. Усть-Шалашная, ул. Клубная	Для индивидуального жилищного строительства	1818	-	Местоположение границ зу установлено, границы не изменяются
:1015	59:18:0240101:1015	-	618722 Пермский край, Добрянский г.о., п. Усть-Шалашная, ул. Клубная	Ведение огородничества	599	-	Местоположение границ зу установлено, границы не изменяются



Номер зу в соответствии с чертежом межевания	Кадастровый номер	Правовое положение	Адрес (описание местоположения)	Вид разрешенного использования (ВРИ)	Площадь ЕГРН, кв.м	Площадь ПМТ, кв.м	Примечание
:1016	59:18:0240101:1016	-	Пермский край, Добрянский г.о., п. Усть-Шалашная	Ведение огородничества	301	-	Местоположение границ зу установлено, границы не изменяются
:1017	59:18:0240101:1017	-	Пермский край, Добрянский г.о., п. Усть-Шалашная	Ведение огородничества	153	-	Местоположение границ зу установлено, границы не изменяются
:1019	59:18:0240101:1019	Собственность	Пермский край, Добрянский городской округ, п. Усть-Шалашная, ул. Чусовская	Для ведения личного подсобного хозяйства (приусадебный земельный участок)	2891	-	Местоположение границ зу установлено, границы не изменяются
:1020	59:18:0240101:1020	Собственность	Российская Федерация, Пермский край, городской округ Добрянский, поселок Усть-Шалашная, улица Чусовская	Ведение садоводства	583	-	Местоположение границ зу установлено, границы не изменяются
:1021	59:18:0240101:1021	Собственность	Российская Федерация, Пермский край, городской округ Добрянский, поселок Усть-Шалашная, улица Чусовская	Ведение садоводства	735	-	Местоположение границ зу установлено, границы не изменяются

1.1.6. Перечень и сведения о площади и виде разрешенного использования образуемых земельных участков

Таблица 3

Номер зу в соответствии с чертежом межевания	Условный номер	Адрес (Описание местоположения)	Вид разрешенного использования (ВРИ)	Площадь ПМТ, кв.м	Примечание
:ЗУ1	:ЗУ1	Российская Федерация, Пермский край, г.о. Добрянская, п. Усть-Шалашная	Для ведения личного подсобного хозяйства	993	Образование зу путем перераспределения зу 59:18:0240101:130 с землями государственной собственности. ВРИ в соответствии с град. регламентом для тер. зоны Ж4, при условии внесения изменений в границы тер.зоны Ж4.
:ЗУ2	:ЗУ2	Российская Федерация, Пермский край, г.о. Добрянская, п. Усть-Шалашная	Для индивидуального жилищного строительства	849	Образование зу путем перераспределения зу 59:18:0240101:920 с землями государственной собственности. ВРИ в соответствии с град. регламентом для тер. зоны Ж4.
:ЗУ3	:ЗУ3	Российская Федерация, Пермский край, г.о. Добрянская, п. Усть-Шалашная	Для ведения личного подсобного хозяйства	3981	Образование зу путем перераспределения зу 59:18:0240101:150 с землями государственной собственности. ВРИ в соответствии с град. регламентом для тер. зоны Ж4.
:ЗУ4	:ЗУ4	Российская Федерация, Пермский край, г.о. Добрянская, п. Усть-Шалашная	Ведение садоводства	1372	Образование из земель.
:ЗУ5	:ЗУ5	Российская Федерация, Пермский край, г.о. Добрянская, п. Усть-Шалашная	Ведение садоводства	1248	Образование из земель.
:ЗУ6	:ЗУ6	Российская Федерация, Пермский край, г.о. Добрянская, п. Усть-Шалашная	Ведение садоводства	1603	Образование из земель.
:ЗУ7	:ЗУ7	Российская Федерация, Пермский край, г.о. Добрянская, п. Усть-Шалашная	Ведение садоводства	1864	Образование из земель. ВРИ в соответствии с град. регламентом для тер. зоны Ж4, при условии внесения изменений в границы тер.зоны Ж4.



Номер зу в соответствии с чертежом межевания	Условный номер	Адрес (Описание местоположения)	Вид разрешенного использования (ВРИ)	Площадь ПМТ, кв.м	Примечание
:ЗУ8	:ЗУ8	Российская Федерация, Пермский край, г.о. Добрянская, п. Усть-Шалашная	Отдых (рекреация)	4085	Образование из земель.
:ЗУ9	:ЗУ9	Российская Федерация, Пермский край, г.о. Добрянская, п. Усть-Шалашная	Ведение садоводства	1500	Образование из земель. ВРИ в соответствии с град. регламентом для тер. зоны Ж4, при условии внесения изменений в границы тер.зоны Ж4.
:ЗУ10	:ЗУ10	Российская Федерация, Пермский край, г.о. Добрянская, п. Усть-Шалашная	Ведение садоводства	1501	Образование из земель. ВРИ в соответствии с град. регламентом для тер. зоны Ж4, при условии внесения изменений в границы тер.зоны Ж4.
:ЗУ11	:ЗУ11	Российская Федерация, Пермский край, г.о. Добрянская, п. Усть-Шалашная	Ведение садоводства	1501	Образование из земель. ВРИ в соответствии с град. регламентом для тер. зоны Ж4, при условии внесения изменений в границы тер.зоны Ж4.
:ЗУ12	:ЗУ12	Российская Федерация, Пермский край, г.о. Добрянская, п. Усть-Шалашная	Ведение садоводства	1500	Образование из земель. ВРИ в соответствии с град. регламентом для тер. зоны Ж4, при условии внесения изменений в границы тер.зоны Ж4.
:ЗУ13	:ЗУ13	Российская Федерация, Пермский край, г.о. Добрянская, п. Усть-Шалашная	Ведение садоводства	1500	Образование из земель. ВРИ в соответствии с град. регламентом для тер. зоны Ж4, при условии внесения изменений в границы тер.зоны Ж4.
:ЗУ14	:ЗУ14	Российская Федерация, Пермский край, г.о. Добрянская, п. Усть-Шалашная	Ведение садоводства	1500	Образование из земель. ВРИ в соответствии с град. регламентом для тер. зоны Ж4, при условии внесения изменений в границы тер.зоны Ж4.
:ЗУ15	:ЗУ15	Российская Федерация, Пермский край, г.о. Добрянская, п. Усть-Шалашная	Ведение садоводства	1500	Образование из земель. ВРИ в соответствии с град. регламентом для тер. зоны Ж4, при условии внесения изменений в границы тер.зоны Ж4.
:ЗУ16	:ЗУ16	Российская Федерация, Пермский край, г.о. Добрянская, п. Усть-Шалашная	Ведение садоводства	1500	Образование из земель. ВРИ в соответствии с град. регламентом для тер. зоны Ж4, при условии внесения изменений в границы тер.зоны Ж4.
:ЗУ17	:ЗУ17	Российская Федерация, Пермский край, г.о. Добрянская, п. Усть-Шалашная	Отдых (рекреация)	6116	Образование из земель.
:ЗУ18	:ЗУ18	Российская Федерация, Пермский край, г.о. Добрянская, п. Усть-Шалашная	Отдых (рекреация)	21170	Образование из земель.
:ЗУ19	:ЗУ19	Российская Федерация, Пермский край, г.о. Добрянская, п. Усть-Шалашная	Отдых (рекреация)	33201	Образование из земель.
:ЗУ20	:ЗУ20	Российская Федерация, Пермский край, г.о. Добрянская, п. Усть-Шалашная	Улично-дорожная сеть	23155	Образование из земель.
:ЗУ21	:ЗУ21	Российская Федерация, Пермский край, г.о. Добрянская, п. Усть-Шалашная	Отдых (рекреация)	48601	Образование из земель. ВРИ в соответствии с град. регламентом для тер. зоны Р1, при условии внесения изменений в границы тер.зоны Р1.
:ЗУ22	:ЗУ22	Российская Федерация, Пермский край, г.о. Добрянская, п. Усть-Шалашная	Для индивидуального жилищного строительства	730	Образование из земель. ВРИ в соответствии с град. регламентом для тер. зоны Ж4.
:ЗУ23	:ЗУ23	Российская Федерация, Пермский край, г.о. Добрянская, п. Усть-Шалашная	Для индивидуального жилищного строительства	1893	Образование из земель. ВРИ в соответствии с град. регламентом для тер. зоны Ж4.
:ЗУ24	:ЗУ24	Российская Федерация, Пермский край, г.о. Добрянская, п. Усть-Шалашная	Для индивидуального жилищного строительства	2661	Образование зу путем перераспределения зу 59:18:0240101:996 с землями государственной собственности. ВРИ в соответствии с град. регламентом для тер. зоны Ж4.
:ЗУ25	:ЗУ25	Российская Федерация, Пермский край, г.о. Добрянская, п. Усть-Шалашная	Для индивидуального жилищного строительства	1162	Образование из земель. ВРИ в соответствии с град. регламентом для тер. зоны Ж4.



Номер зу в соответствии с чертежом межевания	Условный номер	Адрес (Описание местоположения)	Вид разрешенного использования (ВРИ)	Площадь ПМТ, кв.м	Примечание
:ЗУ26	:ЗУ26	Российская Федерация, Пермский край, г.о. Добрянская, п. Усть-Шалашная	Для ведения личного подсобного хозяйства	2565	Образование зу путем перераспределения зу 59:18:0240101:82 с землями государственной собственности. ВРИ в соответствии с град. регламентом для тер. зоны Ж4, при условии внесения изменений в границы тер.зоны Ж4.
:ЗУ27	:ЗУ27	Российская Федерация, Пермский край, г.о. Добрянская, п. Усть-Шалашная	Для ведения личного подсобного хозяйства	1137	Образование зу путем перераспределения зу 59:18:0240101:35 с землями государственной собственности. ВРИ в соответствии с град. регламентом для тер. зоны Ж4, при условии внесения изменений в границы тер.зоны Ж4.
:ЗУ28	:ЗУ28	Российская Федерация, Пермский край, г.о. Добрянская, п. Усть-Шалашная	Для ведения личного подсобного хозяйства	462	Образование зу путем перераспределения зу 59:18:0240101:174 с землями государственной собственности. ВРИ в соответствии с град. регламентом для тер. зоны Ж4.
:ЗУ29	:ЗУ29	Российская Федерация, Пермский край, г.о. Добрянская, п. Усть-Шалашная	Для индивидуального жилищного строительства	1716	Образование из земель. ВРИ в соответствии с град. регламентом для тер. зоны Ж4.
:ЗУ30	:ЗУ30	Российская Федерация, Пермский край, г.о. Добрянская, п. Усть-Шалашная	Для ведения личного подсобного хозяйства	1101	Образование зу путем перераспределения зу 59:18:0240101:651 с землями государственной собственности. ВРИ в соответствии с град. регламентом для тер. зоны Ж4.
:ЗУ31	:ЗУ31	Российская Федерация, Пермский край, г.о. Добрянская, п. Усть-Шалашная	Для ведения личного подсобного хозяйства	1671	Образование зу путем перераспределения зу 59:18:0240101:104 с землями государственной собственности. ВРИ в соответствии с град. регламентом для тер. зоны Ж4.
:ЗУ32	:ЗУ32	Российская Федерация, Пермский край, г.о. Добрянская, п. Усть-Шалашная	Для индивидуального жилищного строительства	1222	Образование из земель. ВРИ в соответствии с град. регламентом для тер. зоны Ж4.
:ЗУ33	:ЗУ33	Российская Федерация, Пермский край, г.о. Добрянская, п. Усть-Шалашная	Для ведения личного подсобного хозяйства	2190	Образование зу путем перераспределения зу 59:18:0240101:641 с землями государственной собственности. ВРИ в соответствии с град. регламентом для тер. зоны Ж4.
:ЗУ34	:ЗУ34	Российская Федерация, Пермский край, г.о. Добрянская, п. Усть-Шалашная	Для ведения личного подсобного хозяйства	2660	Образование зу путем перераспределения зу 59:18:0240101:75 с землями государственной собственности. ВРИ в соответствии с град. регламентом для тер. зоны Ж4.
:ЗУ35	:ЗУ35	Российская Федерация, Пермский край, г.о. Добрянская, п. Усть-Шалашная	Для ведения личного подсобного хозяйства	1699	Образование зу путем перераспределения зу 59:18:0240101:190 с землями государственной собственности. ВРИ в соответствии с град. регламентом для тер. зоны Ж4.
:ЗУ36	:ЗУ36	Российская Федерация, Пермский край, г.о. Добрянская, п. Усть-Шалашная	Ведение садоводства	580	Образование из земель. ВРИ в соответствии с град. регламентом для тер. зоны Ж4.
:ЗУ37	:ЗУ37	Российская Федерация, Пермский край, г.о. Добрянская, п. Усть-Шалашная	Для ведения личного подсобного хозяйства	2889	Образование зу путем перераспределения зу 59:18:0240101:959 с землями государственной собственности. ВРИ в соответствии с град. регламентом для тер. зоны Ж4.
:ЗУ38	:ЗУ38	Российская Федерация, Пермский край, г.о. Добрянская, п. Усть-Шалашная	Отдых (рекреация)	7608	Образование из земель. ВРИ в соответствии с град. регламентом для тер. зоны Р1, при условии внесения изменений в границы тер.зоны Р1.
:ЗУ39	:ЗУ39	Российская Федерация, Пермский край, г.о. Добрянская, п. Усть-Шалашная	Ведение садоводства	1085	Образование из земель. ВРИ в соответствии с град. регламентом для тер. зоны Ж4.
:ЗУ40	:ЗУ40	Российская Федерация, Пермский край,	Отдых (рекреация)	10553	Образование из земель. ВРИ в соответствии с град. регламентом для тер.



Номер зу в соответствии с чертежом межевания	Условный номер	Адрес (Описание местоположения)	Вид разрешенного использования (ВРИ)	Площадь ПМТ, кв.м	Примечание
		г.о. Добрянская, п. Усть-Шалашная			зоны Р1.
:ЗУ41	:ЗУ41	Российская Федерация, Пермский край, г.о. Добрянская, п. Усть-Шалашная	Для ведения личного подсобного хозяйства	2524	Образование зу путем перераспределения зу 59:18:0240101:25 с землями государственной собственности. ВРИ в соответствии с град. регламентом для тер. зоны Ж4.
:ЗУ42	:ЗУ42	Российская Федерация, Пермский край, г.о. Добрянская, п. Усть-Шалашная	Ведение садоводства	651	Образование из земель. ВРИ в соответствии с град. регламентом для тер. зоны Ж4.
:ЗУ43	:ЗУ43	Российская Федерация, Пермский край, г.о. Добрянская, п. Усть-Шалашная	Ведение садоводства	835	Образование из земель. ВРИ в соответствии с град. регламентом для тер. зоны Ж4.
:ЗУ44	:ЗУ44	Российская Федерация, Пермский край, г.о. Добрянская, п. Усть-Шалашная	Для ведения личного подсобного хозяйства	646	Образование зу путем перераспределения зу 59:18:0240101:990 с землями государственной собственности. ВРИ в соответствии с град. регламентом для тер. зоны Ж4.
:ЗУ45	:ЗУ45	Российская Федерация, Пермский край, г.о. Добрянская, п. Усть-Шалашная	Ведение садоводства	588	Образование из земель. ВРИ в соответствии с град. регламентом для тер. зоны Ж4.
:ЗУ46	:ЗУ46	Российская Федерация, Пермский край, г.о. Добрянская, п. Усть-Шалашная	Для ведения личного подсобного хозяйства	2325	Образование зу путем перераспределения зу 59:18:0240101:981 с землями государственной собственности. ВРИ в соответствии с град. регламентом для тер. зоны Ж4.
:ЗУ47	:ЗУ47	Российская Федерация, Пермский край, г.о. Добрянская, п. Усть-Шалашная	Ведение садоводства	557	Образование из земель. ВРИ в соответствии с град. регламентом для тер. зоны Ж4.
:ЗУ48	:ЗУ48	Российская Федерация, Пермский край, г.о. Добрянская, п. Усть-Шалашная	Для ведения личного подсобного хозяйства	1168	Образование зу путем перераспределения зу 59:18:0240101:27 с землями государственной собственности. ВРИ в соответствии с град. регламентом для тер. зоны Ж4.
:ЗУ49	:ЗУ49	Российская Федерация, Пермский край, г.о. Добрянская, п. Усть-Шалашная	Для ведения личного подсобного хозяйства	1233	Образование зу путем перераспределения зу 59:18:0240101:26 с землями государственной собственности. ВРИ в соответствии с град. регламентом для тер. зоны Ж4.
:ЗУ50	:ЗУ50	Российская Федерация, Пермский край, г.о. Добрянская, п. Усть-Шалашная	Ведение садоводства	1095	Образование из земель. ВРИ в соответствии с град. регламентом для тер. зоны Ж4.
:ЗУ51	:ЗУ51	Российская Федерация, Пермский край, г.о. Добрянская, п. Усть-Шалашная	Ведение садоводства	474	Образование из земель. ВРИ в соответствии с град. регламентом для тер. зоны Ж4.
:ЗУ52	:ЗУ52	Российская Федерация, Пермский край, г.о. Добрянская, п. Усть-Шалашная	Для индивидуального жилищного строительства	1982	Образование зу путем перераспределения зу 59:18:0240101:773 с землями государственной собственности. ВРИ в соответствии с град. регламентом для тер. зоны Ж4.
:ЗУ53	:ЗУ53	Российская Федерация, Пермский край, г.о. Добрянская, п. Усть-Шалашная	Отдых (рекреация)	951	Образование из земель. ВРИ в соответствии с град. регламентом для тер. зоны Р1.
:ЗУ54	:ЗУ54	Российская Федерация, Пермский край, г.о. Добрянская, п. Усть-Шалашная	Отдых (рекреация)	10713	Образование из земель. ВРИ в соответствии с град. регламентом для тер. зоны Р1.
:ЗУ55	:ЗУ55	Российская Федерация, Пермский край, г.о. Добрянская, п. Усть-Шалашная	Ведение садоводства	723	Образование из земель. ВРИ в соответствии с град. регламентом для тер. зоны Ж4, при условии внесения изменений в границы тер.зоны Ж4.
:ЗУ56	:ЗУ56	Российская Федерация, Пермский край, г.о. Добрянская, п. Усть-Шалашная	Для ведения личного подсобного хозяйства	1919	Образование зу путем перераспределения зу 59:18:0240101:165 с землями государственной собственности. ВРИ в соответствии с град. регламентом для тер. зоны Ж4, при условии внесения изменений в границы тер.зоны Ж4.



Номер зу в соответствии с чертежом межевания	Условный номер	Адрес (Описание местоположения)	Вид разрешенного использования (ВРИ)	Площадь ПМТ, кв.м	Примечание
:ЗУ57	:ЗУ57	Российская Федерация, Пермский край, г.о. Добрянская, п. Усть-Шалашная	Отдых (рекреация)	9844	Образование из земель. ВРИ в соответствии с град. регламентом для тер. зоны Р1.
:ЗУ58	:ЗУ58	Российская Федерация, Пермский край, г.о. Добрянская, п. Усть-Шалашная	Для ведения личного подсобного хозяйства	3070	Образование зу путем перераспределения зу 59:18:0240101:116 с землями государственной собственности. ВРИ в соответствии с град. регламентом для тер. зоны Ж4.
:ЗУ59	:ЗУ59	Российская Федерация, Пермский край, г.о. Добрянская, п. Усть-Шалашная	Ведение огородничества	179	Образование из земель. ВРИ в соответствии с град. регламентом для тер. зоны Ж4.
:ЗУ60	:ЗУ60	Российская Федерация, Пермский край, г.о. Добрянская, п. Усть-Шалашная	Для ведения личного подсобного хозяйства	1585	Образование зу путем перераспределения зу 59:18:0240101:79 с землями государственной собственности. ВРИ в соответствии с град. регламентом для тер. зоны Ж4.
:ЗУ61	:ЗУ61	Российская Федерация, Пермский край, г.о. Добрянская, п. Усть-Шалашная	Для индивидуального жилищного строительства	1094	Образование зу путем перераспределения зу 59:18:0240101:782 с землями государственной собственности. ВРИ в соответствии с град. регламентом для тер. зоны Ж4.
:ЗУ62	:ЗУ62	Российская Федерация, Пермский край, г.о. Добрянская, п. Усть-Шалашная	Для ведения личного подсобного хозяйства	544	Образование из земель. ВРИ в соответствии с град. регламентом для тер. зоны Ж4.
:ЗУ63	:ЗУ63	Российская Федерация, Пермский край, г.о. Добрянская, п. Усть-Шалашная	Для ведения личного подсобного хозяйства	2047	Образование зу путем перераспределения зу 59:18:0240101:153 с землями государственной собственности. ВРИ в соответствии с град. регламентом для тер. зоны Ж4.
:ЗУ64	:ЗУ64	Российская Федерация, Пермский край, г.о. Добрянская, п. Усть-Шалашная	Ведение садоводства	998	Образование из земель. ВРИ в соответствии с град. регламентом для тер. зоны Ж4.
:ЗУ65	:ЗУ65	Российская Федерация, Пермский край, г.о. Добрянская, п. Усть-Шалашная	Для ведения личного подсобного хозяйства	2831	Образование зу путем перераспределения зу 59:18:0240101:956 с землями государственной собственности. ВРИ в соответствии с град. регламентом для тер. зоны Ж4.
:ЗУ66	:ЗУ66	Российская Федерация, Пермский край, г.о. Добрянская, п. Усть-Шалашная	Для ведения личного подсобного хозяйства	1167	Образование зу путем перераспределения зу 59:18:0240101:648 с землями государственной собственности. ВРИ в соответствии с град. регламентом для тер. зоны Ж4.
:ЗУ67	:ЗУ67	Российская Федерация, Пермский край, г.о. Добрянская, п. Усть-Шалашная	Для ведения личного подсобного хозяйства	531	Образование зу путем перераспределения зу 59:18:0240101:649 с землями государственной собственности. ВРИ в соответствии с град. регламентом для тер. зоны Ж4.
:ЗУ68	:ЗУ68	Российская Федерация, Пермский край, г.о. Добрянская, п. Усть-Шалашная	Для ведения личного подсобного хозяйства	2943	Образование зу путем перераспределения зу 59:18:0240101:1019 с землями государственной собственности. ВРИ в соответствии с град. регламентом для тер. зоны Ж4.
:ЗУ69	:ЗУ69	Российская Федерация, Пермский край, г.о. Добрянская, п. Усть-Шалашная	Для индивидуального жилищного строительства	2541	Образование зу путем перераспределения зу 59:18:0240101:760 с землями государственной собственности. ВРИ в соответствии с град. регламентом для тер. зоны Ж4.
:ЗУ70	:ЗУ70	Российская Федерация, Пермский край, г.о. Добрянская, п. Усть-Шалашная	Для индивидуального жилищного строительства	1464	Образование зу путем перераспределения зу 59:18:0240101:916 с землями государственной собственности. ВРИ в соответствии с град. регламентом для тер. зоны Ж4.
:ЗУ71	:ЗУ71	Российская Федерация, Пермский край, г.о. Добрянская, п. Усть-Шалашная	Для индивидуального жилищного	2031	Образование зу путем перераспределения зу 59:18:0240101:797 с землями государственной собственности. ВРИ в соответствии с град. регламентом



Номер зу в соответствии с чертежом межевания	Условный номер	Адрес (Описание местоположения)	Вид разрешенного использования (ВРИ)	Площадь ПМТ, кв.м	Примечание
			строительства		для тер. зоны Ж4.
:ЗУ72	:ЗУ72	Российская Федерация, Пермский край, г.о. Добрянская, п. Усть-Шалашная	Для ведения личного подсобного хозяйства	1115	Образование зу путем перераспределения зу 59:18:0240101:953 с землями государственной собственности. ВРИ в соответствии с град. регламентом для тер. зоны Ж4.
:ЗУ73	:ЗУ73	Российская Федерация, Пермский край, г.о. Добрянская, п. Усть-Шалашная	Для индивидуального жилищного строительства	1266	Образование зу путем перераспределения зу 59:18:0240101:922 с землями государственной собственности. ВРИ в соответствии с град. регламентом для тер. зоны Ж4.
:ЗУ74	:ЗУ74	Российская Федерация, Пермский край, г.о. Добрянская, п. Усть-Шалашная	Для индивидуального жилищного строительства	1275	Образование зу путем перераспределения зу 59:18:0240101:921 с землями государственной собственности. ВРИ в соответствии с град. регламентом для тер. зоны Ж4.
:ЗУ75	:ЗУ75	Российская Федерация, Пермский край, г.о. Добрянская, п. Усть-Шалашная	Для индивидуального жилищного строительства	1675	Образование зу путем перераспределения зу 59:18:0240101:800 с землями государственной собственности. ВРИ в соответствии с град. регламентом для тер. зоны Ж4.
:ЗУ76	:ЗУ76	Российская Федерация, Пермский край, г.о. Добрянская, п. Усть-Шалашная	Для индивидуального жилищного строительства	1876	Образование зу путем перераспределения зу 59:18:0240101:796 с землями государственной собственности. ВРИ в соответствии с град. регламентом для тер. зоны Ж4.
:ЗУ77	:ЗУ77	Российская Федерация, Пермский край, г.о. Добрянская, п. Усть-Шалашная	Для ведения личного подсобного хозяйства	3125	Образование зу путем перераспределения зу 59:18:0240101:784 с землями государственной собственности. ВРИ в соответствии с град. регламентом для тер. зоны Ж4.
:ЗУ78	:ЗУ78	Российская Федерация, Пермский край, г.о. Добрянская, п. Усть-Шалашная	Для ведения личного подсобного хозяйства	1827	Образование зу путем перераспределения зу 59:18:0240101:171 с землями государственной собственности. ВРИ в соответствии с град. регламентом для тер. зоны Ж4.
:ЗУ79	:ЗУ79	Российская Федерация, Пермский край, г.о. Добрянская, п. Усть-Шалашная	Для ведения личного подсобного хозяйства	2593	Образование зу путем перераспределения зу 59:18:0240101:197 с землями государственной собственности. ВРИ в соответствии с град. регламентом для тер. зоны Ж4.
:ЗУ80	:ЗУ80	Российская Федерация, Пермский край, г.о. Добрянская, п. Усть-Шалашная	Для ведения личного подсобного хозяйства	1456	Образование зу путем перераспределения зу 59:18:0240101:655 с землями государственной собственности. ВРИ в соответствии с град. регламентом для тер. зоны Ж4, при условии внесения изменений в границы тер.зоны Ж4.
:ЗУ81	:ЗУ81	Российская Федерация, Пермский край, г.о. Добрянская, п. Усть-Шалашная	Для ведения личного подсобного хозяйства	1500	Образование из земель. ВРИ в соответствии с град. регламентом для тер. зоны Ж4.
:ЗУ82	:ЗУ82	Российская Федерация, Пермский край, г.о. Добрянская, п. Усть-Шалашная	Для ведения личного подсобного хозяйства	1940	Образование из земель. ВРИ в соответствии с град. регламентом для тер. зоны Ж4.
:ЗУ83	:ЗУ83	Российская Федерация, Пермский край, г.о. Добрянская, п. Усть-Шалашная	Улично-дорожная сеть	35232	Образование из земель. ВРИ в соответствии с град. регламентом для тер. зоны Ж4.
:ЗУ84	:ЗУ84	Российская Федерация, Пермский край, г.о. Добрянская, п. Усть-Шалашная	Улично-дорожная сеть	10015	Образование из земель. ВРИ в соответствии с град. регламентом для тер. зоны Ж4.
:ЗУ85	:ЗУ85	Российская Федерация, Пермский край, г.о. Добрянская, п. Усть-Шалашная	Улично-дорожная сеть	14304	Образование из земель. ВРИ в соответствии с град. регламентом для тер. зоны Ж4.
:ЗУ86	:ЗУ86	Российская Федерация, Пермский край, г.о. Добрянская, п. Усть-Шалашная	Улично-дорожная сеть	9596	Образование из земель. ВРИ в соответствии с град. регламентом для тер. зоны Ж4.



Номер зу в соответствии с чертежом межевания	Условный номер	Адрес (Описание местоположения)	Вид разрешенного использования (ВРИ)	Площадь ПМТ, кв.м	Примечание
:ЗУ87	:ЗУ87	Российская Федерация, Пермский край, г.о. Добрянская, п. Усть-Шалашная	Улично-дорожная сеть	27465	Образование из земель. ВРИ в соответствии с град. регламентом для тер. зоны Ж4.

1.1.7. Перечень и сведения о площади и виде разрешенного использования образуемых земельных участков, отнесенных к территориям общего пользования

Таблица 4

Номер зу в соответствии с чертежом межевания	Условный номер	Адрес (Описание местоположения)	Вид разрешенного использования (ВРИ)	Площадь ПМТ, кв.м	Примечание
:ЗУ20	:ЗУ20	Российская Федерация, Пермский край, г.о. Добрянская, п. Усть-Шалашная	Улично-дорожная сеть	23155	Образование из земель.
:ЗУ83	:ЗУ83	Российская Федерация, Пермский край, г.о. Добрянская, п. Усть-Шалашная	Улично-дорожная сеть	35232	Образование из земель. ВРИ в соответствии с град. регламентом для тер. зоны Ж4.
:ЗУ84	:ЗУ84	Российская Федерация, Пермский край, г.о. Добрянская, п. Усть-Шалашная	Улично-дорожная сеть	10015	Образование из земель. ВРИ в соответствии с град. регламентом для тер. зоны Ж4.
:ЗУ85	:ЗУ85	Российская Федерация, Пермский край, г.о. Добрянская, п. Усть-Шалашная	Улично-дорожная сеть	14304	Образование из земель. ВРИ в соответствии с град. регламентом для тер. зоны Ж4.
:ЗУ86	:ЗУ86	Российская Федерация, Пермский край, г.о. Добрянская, п. Усть-Шалашная	Улично-дорожная сеть	9596	Образование из земель. ВРИ в соответствии с град. регламентом для тер. зоны Ж4.
:ЗУ87	:ЗУ87	Российская Федерация, Пермский край, г.о. Добрянская, п. Усть-Шалашная	Улично-дорожная сеть	27465	Образование из земель. ВРИ в соответствии с град. регламентом для тер. зоны Ж4.



1.1.8. Целевое назначение лесов

Граница проектирования граничит с Добрянским лесничеством, границы которого установлены по Приказу об установлении границ Добрянского лесничества в Пермском крае от 03.06.2016 №215.

1.1.9. Основные технико-экономические показатели проекта межевания

Таблица 5

№п/п	Наименование показателей	Ед. изм.	Количество
1	Территория в границах проектирования	га	68,11
2	Территории (земельные участки) подлежащие межеванию в т.ч.	га	68,11
2.1	формируемые земельные участки	га	38,33
		шт	87
2.1.1	Земельные участки (территории) общего пользования	га	11,98
		шт	6

1.1.10. Сведения о границах территории, в отношении которой утвержден проект межевания

В отношении проектируемой территории проект межевания ранее не утверждался. Перечень координат характерных точек границ территории, в отношении которой подготовлен проект межевания территории, приведены в таблице 6.

Таблица 6

№ п/п	X	Y
1	549894.67	2267839.97
2	549890.70	2267823.53
3	549894.49	2267825.02
4	549897.63	2267826.42
5	549900.43	2267826.95
6	549902.85	2267827.63
7	549917.15	2267830.77
8	549916.32	2267804.26
9	549918.97	2267798.75
10	549920.55	2267794.59
11	549924.14	2267777.32
12	549914.11	2267755.92
13	549909.47	2267745.72
14	549908.20	2267742.73
15	549906.21	2267742.96
16	549900.40	2267715.12
17	549893.70	2267682.98
18	549862.38	2267683.91
19	549869.94	2267721.35
20	549877.71	2267759.81
21	549877.80	2267760.18
22	549876.29	2267763.74
23	549876.28	2267766.46
24	549851.77	2267671.23

№ п/п	X	Y
25	549857.11	2267663.11
26	549859.77	2267659.45
27	549845.29	2267612.22
28	549839.63	2267619.35
29	549838.59	2267617.00
30	549769.72	2267344.53
31	549760.21	2267306.85
32	549749.16	2267263.64
33	549746.12	2267254.11
34	549732.50	2267203.39
35	549711.71	2267114.00
36	549691.25	2267117.66
37	549666.48	2267121.89
38	549558.39	2267140.16
39	549502.30	2267122.90
40	549480.79	2267129.63
41	549495.55	2267154.59
42	549519.52	2267225.08
43	549539.76	2267278.66
44	549548.05	2267340.56
45	549552.28	2267351.50
46	549555.14	2267358.81
47	549560.94	2267368.62
48	549564.65	2267375.48



№ п/п	X	Y
49	549560.38	2267385.46
50	549560.05	2267398.67
51	549570.90	2267424.66
52	549582.90	2267460.56
53	549595.40	2267505.92
54	549628.89	2267654.20
55	549640.81	2267718.74
56	549648.10	2267718.50
57	549653.20	2267725.90
58	549669.42	2267724.50
59	549706.95	2267736.18
60	549738.03	2267758.22
61	549810.33	2267803.54
1	549894.67	2267839.97
62	549128.50	2268557.40
63	549139.30	2268550.40
64	549137.80	2268541.10
65	549133.10	2268526.60
66	549141.30	2268501.30
67	549150.90	2268483.30
68	549153.91	2268473.44
69	549155.28	2268459.52
70	549155.84	2268431.42
71	549159.86	2268408.22
72	549168.12	2268393.34
73	549180.57	2268383.84
74	549188.40	2268372.80
75	549191.30	2268364.70
76	549181.20	2268340.63
77	549172.64	2268330.64
78	549163.42	2268315.12
79	549157.18	2268291.62
80	549160.48	2268271.46
81	549164.99	2268249.34
82	549167.14	2268245.20
83	549179.94	2268229.16
84	549197.26	2268206.64
85	549215.40	2268183.80
86	549231.48	2268157.02
87	549234.27	2268148.94
88	549236.97	2268149.05
89	549237.24	2268125.37
90	549249.10	2268111.33
91	549252.13	2268100.04
92	549252.40	2268083.24
93	549255.26	2268067.48
94	549257.00	2268066.60
95	549260.46	2268058.46
96	549267.18	2268039.02
97	549279.94	2268017.30
98	549282.60	2268013.60
99	549299.40	2267999.30
100	549305.64	2267996.62
101	549322.68	2267991.20
102	549334.80	2267984.66
103	549340.46	2267977.40
104	549344.56	2267965.96

№ п/п	X	Y
105	549346.76	2267952.28
106	549352.34	2267938.18
107	549361.04	2267930.90
108	549378.10	2267925.48
109	549407.30	2267919.58
110	549427.40	2267913.36
111	549435.32	2267905.36
112	549441.28	2267889.72
113	549445.70	2267879.50
114	549456.60	2267861.70
115	549458.56	2267860.74
116	549467.18	2267841.32
117	549475.04	2267823.42
118	549486.66	2267800.52
119	549500.60	2267783.74
120	549511.54	2267773.42
121	549519.98	2267765.33
122	549541.23	2267744.80
123	549545.85	2267747.45
124	549564.18	2267742.10
125	549573.85	2267734.46
126	549570.95	2267731.70
127	549568.24	2267729.72
128	549568.94	2267728.92
129	549575.00	2267716.75
130	549574.47	2267707.58
131	549561.91	2267695.67
132	549563.80	2267693.56
133	549566.77	2267693.25
134	549563.91	2267683.73
135	549547.65	2267681.30
136	549550.50	2267674.10
137	549546.86	2267659.81
138	549553.50	2267647.50
139	549554.15	2267633.93
140	549554.50	2267627.60
141	549551.50	2267617.50
142	549554.10	2267610.30
143	549560.60	2267601.00
144	549564.40	2267607.00
145	549564.69	2267612.32
146	549570.91	2267617.50
147	549572.33	2267616.18
148	549558.98	2267573.62
149	549538.32	2267523.45
150	549512.09	2267470.87
151	549495.19	2267437.05
152	549490.03	2267397.46
153	549486.53	2267381.19
154	549482.00	2267377.60
155	549465.30	2267359.52
156	549460.13	2267295.84
157	549447.06	2267238.14
158	549422.52	2267168.33
159	549425.79	2267167.06
160	549414.58	2267147.14
161	549409.27	2267137.69
162	549391.26	2267112.74



№ п/п	X	Y
163	549376.29	2267121.50
164	549359.27	2267104.39
165	549348.62	2267093.67
166	549341.21	2267086.22
167	549345.92	2267071.19
168	549336.97	2267068.39
169	549293.84	2267054.84
170	549249.67	2267040.96
171	549234.75	2267032.36
172	549221.06	2267067.01
173	549196.89	2267103.26
174	549202.04	2267115.55
175	549156.91	2267123.82
176	549162.55	2267147.15
177	549198.62	2267174.80
178	549224.00	2267165.40
179	549230.23	2267183.66
180	549212.84	2267184.07
181	549198.26	2267185.17
182	549175.34	2267187.59
183	549152.42	2267190.01
184	549116.45	2267204.54
185	549148.23	2267217.75
186	549154.65	2267224.17
187	549156.90	2267233.18
188	549162.99	2267232.56
189	549177.42	2267231.67
190	549233.62	2267227.77
191	549243.15	2267253.48
192	549236.41	2267271.27
193	549238.74	2267287.69
194	549227.09	2267281.90
195	549197.44	2267336.69
196	549151.83	2267298.06
197	549135.73	2267327.34
198	549124.98	2267329.22
199	549125.03	2267317.84
200	549107.23	2267319.25
201	549065.85	2267334.28
202	549064.98	2267359.16
203	549068.01	2267360.65
204	549064.98	2267379.12
205	549013.97	2267387.79
206	549007.45	2267399.36
207	548999.75	2267399.50
208	548990.87	2267399.29
209	548990.74	2267420.59
210	548999.10	2267420.54
211	549010.60	2267420.32
212	549025.06	2267434.31
213	549035.06	2267439.24
214	549034.95	2267440.91
215	549028.79	2267440.10
216	549027.46	2267452.27
217	549012.51	2267451.21
218	549010.42	2267469.91
219	549026.14	2267470.53
220	549026.14	2267479.66

№ п/п	X	Y
221	549014.19	2267477.31
222	549012.43	2267481.94
223	548999.98	2267479.73
224	548998.98	2267486.01
225	548971.24	2267473.69
226	548975.75	2267492.22
227	548996.67	2267500.52
228	548992.56	2267526.35
229	548993.53	2267526.49
230	548991.04	2267532.64
231	548967.91	2267518.88
232	548965.02	2267521.84
233	548962.52	2267535.01
234	548982.45	2267545.16
235	548999.81	2267551.54
236	549013.41	2267557.13
237	549015.64	2267560.69
238	549020.99	2267565.38
239	549012.70	2267568.26
240	549008.36	2267565.92
241	549001.57	2267567.26
242	548994.17	2267569.54
243	548989.84	2267598.51
244	549000.48	2267596.55
245	548991.91	2267637.03
246	548982.54	2267635.23
247	548977.24	2267633.96
248	548971.92	2267631.87
249	548967.84	2267630.16
250	548966.44	2267629.39
251	548965.54	2267632.27
252	548963.14	2267639.91
253	548958.57	2267654.46
254	548951.54	2267649.50
255	548948.03	2267639.94
256	548939.16	2267632.18
257	548930.50	2267624.60
258	548927.51	2267622.81
259	548891.59	2267604.80
260	548881.49	2267627.55
261	548875.96	2267640.00
262	548877.67	2267650.24
263	548878.30	2267650.59
264	548859.77	2267683.07
265	548838.73	2267675.19
266	548802.59	2267756.82
267	548795.64	2267775.90
268	548791.34	2267805.72
269	548760.26	2267842.37
270	548738.52	2267866.13
271	548733.98	2267878.26
272	548713.06	2267930.19
273	548724.83	2267943.11
274	548747.56	2267931.60
275	548765.76	2267923.88
276	548794.98	2267918.72
277	548811.80	2267920.80
278	548815.20	2267921.30



№ п/п	X	Y
279	548824.00	2267924.50
280	548828.70	2267925.90
281	548825.56	2267929.00
282	548841.20	2267935.80
283	548856.30	2267945.68
284	548878.80	2267957.30
285	548902.44	2267970.82
286	548920.00	2267981.34
287	548933.32	2267989.22
288	548937.57	2267992.31
289	548945.54	2267999.02
290	548957.44	2268014.90
291	548970.78	2268021.64
292	548985.56	2268015.86
293	548992.40	2268012.60
294	549000.20	2268015.50
295	549004.30	2268024.80
296	549004.30	2268059.70

№ п/п	X	Y
297	549020.10	2268084.80
298	549040.20	2268104.00
299	549060.40	2268139.30
300	549060.40	2268172.50
301	549063.60	2268206.30
302	549058.40	2268277.80
303	549060.10	2268306.40
304	549069.50	2268329.70
305	549074.70	2268359.90
306	549078.80	2268407.50
307	549076.80	2268432.50
308	549079.10	2268460.50
309	549090.34	2268516.02
310	549093.40	2268524.14
311	549095.27	2268527.90
312	549104.00	2268532.40
313	549108.70	2268541.10
62	549128.50	2268557.40

1.1.10.1. Ведомость координат поворотных точек границ красных линий

Таблица 7

№ п/п	X	Y
1	549746.12	2267254.11
2	549718.92	2267262.79
3	549713.12	2267264.64
4	549691.77	2267271.50
5	549664.65	2267280.42
6	549625.64	2267293.42
7	549627.40	2267270.13
8	549638.51	2267233.89
9	549650.33	2267230.06
10	549677.74	2267221.12
11	549705.19	2267212.23
12	549732.50	2267203.39
1	549746.12	2267254.11
13	549749.16	2267263.64
14	549716.17	2267274.16
15	549683.39	2267284.67
16	549628.81	2267302.90
17	549632.73	2267311.10
18	549697.94	2267326.05
19	549700.19	2267326.48
20	549732.48	2267338.03
21	549752.06	2267350.35
22	549769.72	2267344.53
13	549749.16	2267263.64
23	549751.12	2267416.23
24	549698.57	2267477.47
25	549708.13	2267550.98
26	549717.39	2267558.48
27	549734.17	2267571.12
28	549763.79	2267593.44

№ п/п	X	Y
29	549766.78	2267595.68
30	549769.80	2267597.95
31	549775.71	2267604.48
32	549801.70	2267628.94
33	549822.12	2267645.45
34	549851.77	2267671.23
35	549857.11	2267663.11
36	549859.77	2267659.45
37	549845.29	2267612.22
38	549839.63	2267619.35
39	549827.06	2267591.44
40	549823.34	2267581.63
41	549813.64	2267547.06
42	549806.35	2267521.12
43	549789.16	2267459.95
44	549766.57	2267466.79
23	549751.12	2267416.23
45	549893.70	2267682.98
46	549862.38	2267683.91
47	549869.94	2267721.35
48	549877.71	2267759.81
49	549877.80	2267760.18
50	549876.29	2267763.74
51	549876.28	2267766.46
52	549876.26	2267773.07
53	549876.31	2267794.24
54	549876.36	2267817.92
55	549890.70	2267823.53
56	549894.49	2267825.02
57	549897.63	2267826.42
58	549900.43	2267826.95



№ п/п	X	Y
59	549902.85	2267827.63
60	549917.15	2267830.77
61	549916.32	2267804.26
62	549918.97	2267798.75
63	549920.55	2267794.59
64	549924.14	2267777.32
65	549914.11	2267755.92
66	549909.47	2267745.72
67	549908.20	2267742.73
68	549906.21	2267742.96
69	549900.40	2267715.12
45	549893.70	2267682.98
70	549705.78	2267568.83
71	549669.59	2267619.89
72	549665.84	2267621.33
73	549662.58	2267622.09
74	549645.19	2267640.32
75	549639.57	2267646.15
76	549653.77	2267662.00
77	549646.68	2267670.08
78	549640.34	2267677.66
79	549666.26	2267691.21
80	549688.03	2267702.14
81	549706.16	2267717.00
82	549726.00	2267733.10
83	549748.05	2267750.57
84	549786.34	2267776.57
85	549796.99	2267758.20
86	549793.47	2267767.32
87	549794.02	2267767.99
88	549795.80	2267774.46
89	549800.74	2267777.77
90	549801.11	2267779.15
91	549799.01	2267783.43
92	549813.25	2267794.01
93	549826.67	2267796.48
94	549832.29	2267795.08
95	549845.50	2267795.82
96	549852.20	2267795.03
97	549856.36	2267793.14
98	549860.75	2267791.30
99	549865.00	2267776.86
100	549869.50	2267759.10
101	549864.57	2267757.43
102	549866.82	2267749.47
103	549862.02	2267746.94
104	549846.48	2267686.70
105	549845.03	2267685.30
106	549847.19	2267681.95
107	549816.64	2267656.31
108	549784.47	2267629.30
109	549730.81	2267589.97
110	549715.42	2267613.98
111	549710.84	2267633.43
112	549704.11	2267648.52
113	549690.55	2267637.24
114	549724.19	2267585.10

№ п/п	X	Y
70	549705.78	2267568.83
115	549414.58	2267147.14
116	549409.27	2267137.69
117	549391.26	2267112.74
118	549376.29	2267121.50
119	549359.27	2267104.39
120	549350.44	2267119.75
121	549345.25	2267129.37
122	549336.08	2267160.93
123	549338.17	2267162.12
124	549327.97	2267194.97
125	549326.68	2267194.07
126	549311.80	2267242.74
127	549299.82	2267280.99
128	549291.67	2267306.23
129	549282.46	2267337.90
130	549295.12	2267339.07
131	549317.46	2267345.43
132	549337.83	2267350.28
133	549341.13	2267351.12
134	549339.62	2267356.61
135	549299.83	2267347.03
136	549297.88	2267351.58
137	549281.31	2267346.22
138	549272.57	2267371.88
139	549268.02	2267387.67
140	549263.00	2267405.09
141	549260.73	2267412.71
142	549245.36	2267461.74
143	549273.56	2267470.58
144	549309.41	2267479.40
145	549365.67	2267488.61
146	549362.36	2267517.48
147	549391.80	2267521.62
148	549418.47	2267521.95
149	549437.57	2267521.09
150	549509.07	2267587.10
151	549511.89	2267605.32
152	549491.28	2267597.93
153	549483.94	2267627.65
154	549519.43	2267633.28
155	549554.15	2267633.93
156	549554.50	2267627.60
157	549551.50	2267617.50
158	549554.10	2267610.30
159	549560.60	2267601.00
160	549564.40	2267607.00
161	549564.69	2267612.32
162	549570.91	2267617.50
163	549572.33	2267616.19
164	549558.98	2267573.62
165	549538.32	2267523.45
166	549512.09	2267470.87
167	549495.19	2267437.05
168	549490.03	2267397.46
169	549486.53	2267381.19
170	549482.03	2267377.61



№ п/п	X	Y
171	549465.30	2267359.52
172	549460.13	2267295.84
173	549447.06	2267238.14
174	549422.52	2267168.33
175	549425.79	2267167.06
115	549414.58	2267147.14
176	549554.15	2267633.93
177	549525.67	2267651.43
178	549517.18	2267656.65
179	549529.62	2267687.37
180	549524.80	2267692.86
181	549511.60	2267671.83
182	549507.37	2267665.52
183	549493.02	2267672.64
184	549474.82	2267669.31
185	549482.92	2267646.93
186	549467.49	2267640.24
187	549468.55	2267637.85
188	549456.22	2267633.28
189	549450.49	2267631.39
190	549443.08	2267626.26
191	549448.10	2267612.53
192	549447.26	2267616.88
193	549462.81	2267620.37
194	549463.01	2267619.11
195	549474.75	2267621.46
196	549478.44	2267610.22
197	549482.49	2267596.47
198	549485.34	2267586.81
199	549460.23	2267579.77
200	549455.16	2267578.65
201	549454.82	2267580.45
202	549419.61	2267571.05
203	549420.52	2267567.32
204	549424.42	2267537.90
205	549423.50	2267531.65
206	549375.20	2267529.92
207	549362.68	2267527.96
208	549334.86	2267517.93
209	549337.81	2267506.54
210	549338.89	2267502.36
211	549330.78	2267501.32
212	549329.05	2267507.32
213	549305.90	2267501.78
214	549289.80	2267497.99
215	549239.41	2267483.62
216	549229.34	2267512.20
217	549219.65	2267543.73
218	549209.03	2267578.31
219	549205.77	2267595.38
220	549204.90	2267599.94
221	549206.47	2267600.19
222	549232.65	2267604.51
223	549232.19	2267607.71
224	549264.33	2267612.84
225	549265.83	2267611.27
226	549279.94	2267613.94

№ п/п	X	Y
227	549298.70	2267617.38
228	549324.31	2267621.39
229	549325.14	2267621.69
230	549346.44	2267625.14
231	549367.48	2267629.43
232	549399.72	2267634.91
233	549403.86	2267635.59
234	549418.09	2267637.93
235	549415.87	2267647.00
236	549417.13	2267647.53
237	549413.13	2267660.99
238	549414.82	2267667.57
239	549426.66	2267682.98
240	549440.64	2267691.22
241	549463.06	2267701.82
242	549501.50	2267714.35
243	549519.39	2267727.03
244	549521.81	2267728.75
245	549533.91	2267711.87
246	549547.14	2267717.02
247	549559.33	2267722.57
248	549564.22	2267726.31
249	549566.05	2267727.25
250	549568.94	2267728.92
251	549575.00	2267716.75
252	549574.47	2267707.58
253	549561.91	2267695.67
254	549563.80	2267693.56
255	549566.77	2267693.25
256	549563.91	2267683.73
257	549547.65	2267681.30
258	549550.50	2267674.10
259	549546.86	2267659.81
260	549553.50	2267647.50
176	549554.15	2267633.93
261	549401.73	2267732.81
262	549404.67	2267732.29
263	549412.03	2267722.85
264	549416.70	2267707.88
265	549416.18	2267692.47
266	549410.04	2267679.92
267	549403.90	2267671.03
268	549401.51	2267664.75
269	549395.44	2267656.67
270	549393.16	2267654.37
271	549386.76	2267651.33
272	549368.06	2267647.69
273	549331.62	2267641.25
274	549328.69	2267640.83
275	549329.34	2267636.95
276	549310.39	2267634.00
277	549309.71	2267637.26
278	549295.58	2267634.33
279	549257.45	2267627.44
280	549254.79	2267627.31
281	549235.66	2267623.92
282	549235.95	2267622.28



№ п/п	X	Y
283	549207.30	2267616.61
284	549198.31	2267614.62
285	549191.75	2267637.33
286	549192.63	2267637.53
287	549182.59	2267668.73
288	549179.08	2267678.72
289	549178.11	2267684.19
290	549165.60	2267725.22
291	549162.97	2267734.40
292	549159.04	2267751.02
293	549176.81	2267766.59
294	549177.19	2267765.30
295	549198.74	2267781.88
296	549207.72	2267790.41
297	549222.42	2267804.50
298	549235.11	2267812.06
299	549247.19	2267818.70
300	549262.82	2267827.02
301	549278.81	2267842.10
302	549293.26	2267859.06
303	549302.88	2267872.28
304	549312.65	2267866.14
305	549319.00	2267875.20
306	549319.92	2267874.28
307	549324.89	2267880.24
308	549316.93	2267886.59
309	549340.60	2267915.97
310	549390.97	2267884.35
311	549398.78	2267890.63
312	549401.78	2267894.77
313	549404.26	2267892.94
314	549413.43	2267879.79
315	549419.66	2267870.86
316	549424.02	2267861.94
317	549443.89	2267872.71
318	549461.88	2267840.82
319	549427.78	2267819.62
320	549453.12	2267782.36
321	549455.25	2267783.54
322	549465.70	2267788.23
323	549476.45	2267793.73
324	549490.72	2267777.11
325	549511.87	2267755.52
326	549493.52	2267735.65
327	549468.86	2267726.00
328	549440.07	2267714.82
329	549424.89	2267707.17
330	549404.07	2267748.27
331	549420.12	2267754.38
332	549417.78	2267759.02
333	549447.56	2267768.71
334	549443.40	2267777.06
335	549410.15	2267756.49
336	549381.68	2267748.87
337	549374.63	2267772.62
338	549369.51	2267761.51
339	549359.71	2267745.31
340	549321.35	2267761.82

№ п/п	X	Y
341	549335.15	2267787.00
342	549351.58	2267813.76
343	549360.01	2267807.85
344	549363.92	2267811.47
345	549376.35	2267820.65
346	549383.69	2267828.19
347	549386.35	2267830.87
348	549381.88	2267830.76
349	549377.93	2267832.79
350	549370.35	2267840.70
351	549363.66	2267847.69
352	549361.70	2267851.14
353	549362.86	2267855.94
354	549353.53	2267857.56
355	549348.20	2267860.86
356	549344.17	2267857.23
357	549325.84	2267833.09
358	549338.82	2267823.67
359	549291.23	2267783.58
360	549309.78	2267734.38
361	549314.66	2267740.28
362	549354.28	2267736.31
363	549352.56	2267711.61
364	549354.43	2267701.05
365	549388.63	2267720.34
366	549393.77	2267722.15
367	549401.83	2267723.95
261	549401.73	2267732.81
368	549163.70	2267778.16
369	549159.88	2267778.71
370	549157.14	2267802.94
371	549155.64	2267820.90
372	549152.74	2267832.03
373	549151.85	2267836.18
374	549148.83	2267851.21
375	549147.12	2267858.38
376	549146.33	2267860.98
377	549142.15	2267874.75
378	549140.98	2267878.59
379	549142.03	2267878.90
380	549141.15	2267881.30
381	549135.80	2267895.98
382	549132.92	2267904.61
383	549125.89	2267924.63
384	549121.28	2267934.67
385	549103.23	2267979.09
386	549105.19	2267979.58
387	549105.75	2267979.99
388	549088.28	2268020.54
389	549088.59	2268024.30
390	549088.79	2268031.56
391	549143.08	2268067.47
392	549177.72	2268032.61
393	549178.14	2268032.79
394	549193.31	2268047.08
395	549199.31	2268041.67
396	549215.95	2268027.56



№ п/п	X	Y
397	549211.75	2268023.43
398	549213.02	2268021.57
399	549217.88	2268019.16
400	549216.08	2268017.62
401	549227.10	2268005.71
402	549229.75	2268001.08
403	549231.77	2267997.55
404	549223.24	2267989.78
405	549225.75	2267987.19
406	549226.47	2267986.45
407	549232.77	2267993.72
408	549239.14	2267986.99
409	549243.35	2267972.99
410	549241.12	2267971.31
411	549242.03	2267970.66
412	549271.06	2267950.04
413	549273.56	2267953.03
414	549273.78	2267953.55
415	549305.45	2267925.00
416	549303.58	2267920.35
417	549311.92	2267911.44
418	549314.18	2267902.23
419	549311.28	2267895.64
420	549288.60	2267869.87
421	549254.82	2267832.37
422	549250.95	2267834.74
423	549246.82	2267829.71
424	549239.33	2267834.47
425	549236.71	2267830.58
426	549214.72	2267809.26
427	549207.94	2267801.48
368	549163.70	2267778.16
428	549255.26	2268067.48
429	549220.10	2268034.97
430	549208.57	2268044.74
431	549179.88	2268072.66
432	549182.09	2268075.00
433	549170.36	2268096.29
434	549159.98	2268109.75
435	549133.07	2268086.14
436	549131.71	2268085.75
437	549088.60	2268057.43
438	549079.52	2268076.48
439	549078.36	2268087.04
440	549080.98	2268111.51
441	549103.03	2268130.54
442	549097.72	2268134.20
443	549079.98	2268119.71
444	549083.90	2268175.23
445	549090.17	2268221.12
446	549092.87	2268241.93
447	549085.00	2268242.35
448	549084.70	2268252.62
449	549084.80	2268276.48
450	549089.34	2268311.34
451	549093.26	2268310.71
452	549099.50	2268350.60

№ п/п	X	Y
453	549103.03	2268388.99
454	549111.63	2268436.91
455	549101.09	2268435.58
456	549093.51	2268436.28
457	549096.46	2268463.74
458	549102.94	2268494.41
459	549111.48	2268515.51
460	549112.20	2268516.79
461	549112.18	2268518.94
462	549124.90	2268519.54
463	549132.06	2268497.42
464	549141.66	2268479.41
465	549147.32	2268461.30
466	549145.64	2268438.39
467	549161.28	2268387.94
468	549165.83	2268343.54
469	549155.64	2268300.92
470	549156.92	2268273.78
471	549164.99	2268249.34
472	549167.14	2268245.20
473	549175.84	2268229.37
474	549179.57	2268220.82
475	549197.96	2268193.32
476	549203.59	2268182.69
477	549211.23	2268168.28
478	549217.06	2268146.14
479	549236.97	2268149.05
480	549237.24	2268125.37
481	549249.10	2268111.33
482	549252.13	2268100.04
483	549252.40	2268083.24
428	549255.26	2268067.48
484	549138.47	2267811.60
485	549103.98	2267793.58
486	549077.60	2267785.76
487	549059.23	2267786.14
488	549058.07	2267786.22
489	549047.40	2267785.76
490	549034.70	2267786.47
491	549020.52	2267787.83
492	549009.74	2267787.67
493	548996.12	2267795.77
494	548990.91	2267798.88
495	548976.64	2267817.15
496	548965.29	2267831.35
497	548953.40	2267848.76
498	548948.09	2267858.42
499	548936.64	2267885.79
500	548936.07	2267887.57
501	548933.84	2267886.37
502	548928.66	2267882.94
503	548916.26	2267887.79
504	548935.94	2267873.29
505	548933.83	2267864.30
506	548932.19	2267860.50
507	548946.83	2267846.07
508	548949.95	2267841.83



№ п/п	X	Y
509	548956.36	2267831.93
510	548974.00	2267806.71
511	548970.86	2267803.59
512	548934.85	2267814.70
513	548929.40	2267817.43
514	548925.85	2267820.51
515	548921.35	2267824.34
516	548893.38	2267846.84
517	548891.59	2267843.87
518	548886.68	2267846.55
519	548884.21	2267847.33
520	548878.09	2267851.44
521	548877.19	2267850.92
522	548859.90	2267864.63
523	548843.55	2267877.85
524	548837.34	2267883.16
525	548834.13	2267884.83
526	548827.74	2267894.87
527	548821.39	2267915.04
528	548826.96	2267917.50
529	548827.30	2267921.39
530	548831.96	2267922.68
531	548832.02	2267922.35
532	548832.29	2267921.36
533	548844.11	2267930.13
534	548843.79	2267930.59
535	548859.38	2267936.85
536	548877.63	2267940.46
537	548923.07	2267976.04
538	548942.72	2267986.42
539	548967.06	2268006.09
540	548994.86	2268003.81
541	549009.01	2268014.18
542	549020.15	2268038.67
543	549024.94	2268051.14
544	549024.96	2268063.49
545	549028.91	2268065.39
546	549058.43	2268095.50
547	549062.28	2268095.44
548	549061.66	2268079.52
549	549063.94	2268064.61
550	549065.60	2268057.31
551	549060.91	2268056.05
552	549068.51	2268034.84
553	549075.50	2268014.70
554	549080.19	2268000.68
555	549089.51	2267973.14
556	549100.81	2267944.11
557	549111.73	2267909.73
558	549098.20	2267903.32
559	549094.42	2267902.52
560	549022.51	2267880.63
561	549005.99	2267864.46
562	549027.37	2267876.33
563	549061.38	2267885.90
564	549114.30	2267900.60
565	549128.52	2267858.17
484	549138.47	2267811.60

№ п/п	X	Y
566	548740.68	2267881.76
567	548713.06	2267930.19
568	548724.83	2267943.11
569	548762.02	2267917.85
570	548786.44	2267908.65
571	548787.00	2267908.44
572	548797.63	2267907.49
573	548809.04	2267907.38
574	548814.18	2267904.47
575	548814.74	2267902.94
576	548816.13	2267903.27
577	548817.82	2267898.30
578	548818.83	2267894.33
579	548820.62	2267889.58
580	548820.87	2267889.32
581	548814.38	2267883.04
582	548809.84	2267879.68
583	548808.80	2267878.05
584	548806.05	2267872.30
585	548800.72	2267860.55
586	548791.18	2267842.38
587	548789.28	2267841.63
588	548788.94	2267841.67
589	548784.42	2267842.52
590	548780.79	2267846.19
591	548776.64	2267848.66
592	548773.47	2267852.48
593	548769.31	2267855.61
594	548766.22	2267860.02
595	548762.84	2267863.18
596	548760.35	2267868.05
597	548756.73	2267871.29
598	548754.28	2267875.84
599	548750.68	2267879.67
600	548747.99	2267885.57
566	548740.68	2267881.76
601	548896.47	2267823.22
602	548858.46	2267826.36
603	548837.84	2267835.58
604	548826.77	2267841.88
605	548814.39	2267848.95
606	548804.16	2267852.51
607	548807.80	2267869.22
608	548820.06	2267883.66
609	548824.52	2267885.20
610	548833.73	2267878.60
611	548834.24	2267878.27
612	548837.49	2267875.88
613	548844.91	2267869.68
614	548855.88	2267860.52
615	548878.37	2267845.87
616	548900.88	2267832.54
601	548896.47	2267823.22
617	548891.81	2267698.24
618	548856.62	2267687.84



№ п/п	X	Y
619	548834.01	2267729.60
620	548831.96	2267728.32
621	548811.42	2267761.24
622	548812.43	2267794.22
623	548812.88	2267794.31
624	548781.80	2267833.62
625	548807.66	2267843.94
626	548841.38	2267824.53
627	548843.70	2267824.40
628	548857.01	2267820.97
629	548865.95	2267817.03
630	548876.55	2267815.35
631	548922.22	2267808.12
632	548932.92	2267787.60
633	548899.92	2267767.10
634	548885.88	2267758.22
635	548879.59	2267754.38
636	548863.12	2267744.31
637	548862.16	2267745.30
638	548861.28	2267745.08
639	548870.58	2267735.62
640	548870.51	2267739.97
641	548921.10	2267768.08
642	548919.97	2267769.61
643	548960.91	2267793.84
644	548971.55	2267793.89
645	548986.80	2267787.88
646	548991.44	2267781.55
647	549047.53	2267776.20
648	549052.29	2267739.10
649	549029.51	2267727.02
650	549015.17	2267722.68
651	549005.60	2267721.55
652	548997.97	2267720.15
653	548977.92	2267716.55
654	548972.78	2267716.29
655	548950.52	2267717.16
656	548949.46	2267718.89
657	548891.43	2267698.91
617	548891.81	2267698.24
658	549178.58	2267605.20
659	549167.83	2267599.55
660	549168.67	2267597.36
661	549138.32	2267588.40
662	549127.42	2267585.52
663	549118.44	2267585.68
664	549110.87	2267607.15
665	549105.72	2267605.72
666	549093.76	2267637.92
667	549091.55	2267643.62
668	549091.14	2267644.63
669	549088.74	2267650.80
670	549093.73	2267653.02
671	549084.74	2267679.93
672	549079.06	2267679.35
673	549077.91	2267683.89
674	549072.24	2267710.58

№ п/п	X	Y
675	549071.97	2267720.78
676	549072.70	2267727.19
677	549074.18	2267731.30
678	549082.31	2267766.82
679	549085.36	2267770.87
680	549127.51	2267788.28
681	549133.43	2267768.58
682	549134.40	2267765.46
683	549138.70	2267750.88
684	549139.70	2267746.55
685	549140.52	2267742.46
686	549141.21	2267742.52
687	549147.89	2267719.32
688	549154.03	2267695.83
689	549158.39	2267678.42
690	549163.12	2267663.22
691	549172.41	2267632.33
692	549179.74	2267610.51
658	549178.58	2267605.20
693	549115.43	2267503.82
694	549104.52	2267501.23
695	549075.69	2267494.39
696	549057.90	2267490.02
697	549012.43	2267481.94
698	548999.98	2267479.73
699	548998.98	2267486.01
700	548971.24	2267473.69
701	548975.75	2267492.22
702	548996.67	2267500.52
703	548992.56	2267526.35
704	548993.53	2267526.49
705	548991.04	2267532.64
706	548967.91	2267518.88
707	548965.02	2267521.84
708	548962.52	2267535.01
709	548982.45	2267545.16
710	548999.81	2267551.54
711	549013.41	2267557.13
712	549015.64	2267560.69
713	549020.99	2267565.38
714	549012.70	2267568.26
715	549008.36	2267565.92
716	549001.57	2267567.26
717	548994.17	2267569.54
718	548989.84	2267598.51
719	549000.48	2267596.55
720	548991.91	2267637.03
721	548982.54	2267635.23
722	548977.24	2267633.96
723	548971.92	2267631.87
724	548967.84	2267630.16
725	548966.44	2267629.39
726	548965.54	2267632.27
727	548963.14	2267639.91
728	548958.57	2267654.46
729	548951.54	2267649.50
730	548948.03	2267639.94



№ п/п	X	Y
731	548939.16	2267632.18
732	548930.50	2267624.60
733	548927.51	2267622.81
734	548891.59	2267604.80
735	548881.14	2267628.28
736	548875.96	2267640.00
737	548877.67	2267650.24
738	548878.30	2267650.59
739	548859.77	2267683.07
740	548894.91	2267694.33
741	548896.09	2267694.61
742	548907.32	2267697.90
743	548910.69	2267696.57
744	548910.96	2267692.08
745	548914.87	2267692.92
746	548948.37	2267700.15
747	548961.28	2267702.02
748	548963.85	2267690.08
749	548975.15	2267690.74
750	548983.87	2267693.91
751	548986.99	2267694.50
752	548997.65	2267696.43
753	549000.55	2267697.13
754	548998.66	2267705.32
755	549030.97	2267712.86
756	549038.71	2267715.20
757	549041.74	2267725.06
758	549057.03	2267730.74
759	549063.60	2267705.98
760	549056.50	2267703.86
761	549061.07	2267687.12
762	549063.54	2267679.50
763	549069.34	2267681.02
764	549072.21	2267671.21
765	549072.71	2267669.37
766	549074.64	2267663.85
767	549074.94	2267663.00
768	549074.31	2267658.91
769	549074.05	2267658.20
770	549076.57	2267653.68
771	549083.76	2267629.26
772	549085.27	2267629.54
773	549088.20	2267620.87
774	549098.45	2267583.12
775	549096.94	2267582.87
776	549098.47	2267576.72
777	549100.59	2267577.02
778	549105.86	2267545.56
779	549110.09	2267528.30
693	549115.43	2267503.82
780	549121.98	2267406.64
781	549120.26	2267406.19
782	549101.60	2267406.37
783	549066.18	2267400.46
784	549068.96	2267392.25
785	549062.87	2267392.70
786	549052.64	2267394.01

№ п/п	X	Y
787	549037.97	2267395.79
788	549029.89	2267394.99
789	549013.00	2267399.26
790	549007.45	2267399.36
791	548999.75	2267399.50
792	548990.87	2267399.29
793	548990.74	2267420.59
794	548999.10	2267420.54
795	549010.60	2267420.32
796	549025.06	2267434.31
797	549035.06	2267439.24
798	549034.95	2267440.91
799	549028.79	2267440.10
800	549027.46	2267452.27
801	549012.51	2267451.21
802	549010.42	2267469.91
803	549026.14	2267470.53
804	549026.14	2267479.66
805	549032.28	2267480.63
806	549053.91	2267484.15
807	549063.69	2267486.51
808	549078.74	2267490.04
809	549087.95	2267492.22
810	549115.72	2267498.65
811	549117.43	2267489.63
812	549117.77	2267486.83
813	549118.51	2267483.00
814	549122.54	2267460.78
815	549123.79	2267453.62
816	549124.60	2267450.12
817	549126.65	2267436.75
818	549127.52	2267431.51
819	549127.28	2267427.59
820	549127.13	2267426.39
821	549125.81	2267419.65
822	549124.21	2267415.25
780	549121.98	2267406.64
823	549203.92	2267526.96
824	549129.09	2267509.75
825	549122.66	2267535.78
826	549114.45	2267570.21
827	549182.68	2267592.54
828	549187.02	2267579.24
829	549182.55	2267577.57
830	549184.26	2267572.59
831	549188.56	2267573.22
832	549195.68	2267552.67
823	549203.92	2267526.96
833	549276.28	2267257.14
834	549243.15	2267253.48
835	549236.41	2267271.27
836	549238.74	2267287.69
837	549227.09	2267281.90
838	549197.44	2267336.69
839	549165.55	2267322.98
840	549158.89	2267320.11



№ п/п	X	Y
841	549136.83	2267364.76
842	549128.87	2267393.96
843	549149.82	2267400.28
844	549146.01	2267400.06
845	549144.04	2267400.02
846	549136.47	2267399.92
847	549133.66	2267406.26
848	549133.70	2267426.01
849	549133.51	2267429.12
850	549134.01	2267439.47
851	549134.28	2267445.21
852	549135.81	2267459.90
853	549135.49	2267462.38
854	549130.66	2267502.94
855	549168.42	2267511.88
856	549198.92	2267520.73
857	549213.34	2267474.04
858	549220.72	2267475.98
859	549222.49	2267468.22
860	549232.10	2267437.57
861	549213.32	2267430.86
862	549178.99	2267428.36
863	549174.58	2267449.44
864	549171.63	2267448.01
865	549173.55	2267438.99
866	549177.16	2267420.81
867	549178.91	2267412.95

№ п/п	X	Y
868	549213.10	2267422.96
869	549220.33	2267423.12
870	549234.25	2267426.43
871	549235.60	2267426.69
872	549248.75	2267385.03
873	549257.87	2267349.65
874	549267.25	2267312.49
875	549271.15	2267299.76
876	549277.66	2267274.19
833	549276.28	2267257.14
877	549341.21	2267086.22
878	549345.92	2267071.19
879	549336.97	2267068.39
880	549293.84	2267054.84
881	549249.67	2267040.96
882	549237.51	2267094.55
883	549228.61	2267148.16
884	549249.83	2267165.21
885	549262.25	2267203.37
886	549278.67	2267237.23
887	549285.37	2267244.56
888	549289.67	2267240.90
889	549307.49	2267206.16
890	549320.26	2267164.10
891	549329.20	2267124.60
877	549341.21	2267086.22

1.1.10.2. Ведомость координат поворотных точек границ формируемых и изменяемых земельных участков

Таблица 7

№ п/п	X	Y
:ЗУ1, площадь 993 кв.м		
1	549857.08	2267744.95
2	549849.00	2267762.08
3	549847.02	2267766.57
4	549841.53	2267776.24
5	549832.25	2267795.09
6	549845.50	2267795.82
7	549852.20	2267795.03
8	549856.36	2267793.14
9	549860.75	2267791.30
10	549865.00	2267776.86
11	549869.50	2267759.10
12	549864.57	2267757.43
13	549866.82	2267749.47
14	549862.02	2267746.94
15	549857.46	2267744.54
1	549857.08	2267744.95
:ЗУ2, площадь 849 кв.м		
1	549842.94	2267688.40
2	549823.92	2267717.29
3	549854.40	2267734.25
4	549857.08	2267744.95
5	549857.46	2267744.54

№ п/п	X	Y
6	549862.02	2267746.94
7	549846.48	2267686.70
8	549845.03	2267685.30
1	549842.94	2267688.40
:ЗУ3, площадь 3981 кв.м		
1	549750.53	2267678.79
2	549767.65	2267653.83
3	549784.47	2267629.30
4	549730.81	2267589.97
5	549715.42	2267613.98
6	549710.84	2267633.43
7	549704.11	2267648.52
8	549701.20	2267654.77
9	549721.96	2267662.10
10	549741.67	2267673.79
1	549750.53	2267678.79
:ЗУ4, площадь 1372 кв.м		
1	549726.00	2267733.10
2	549753.00	2267697.40
3	549751.20	2267695.90
4	549752.30	2267694.70
5	549759.49	2267686.01
6	549759.04	2267685.64



№ п/п	X	Y
7	549750.53	2267678.79
8	549741.67	2267673.79
9	549706.16	2267717.00
1	549726.00	2267733.10
:ЗУ5, площадь 1248 кв.м		
1	549706.16	2267717.00
2	549741.67	2267673.79
3	549721.96	2267662.10
4	549688.03	2267702.14
1	549706.16	2267717.00
:ЗУ6, площадь 1603 кв.м		
1	549690.55	2267637.24
2	549724.19	2267585.10
3	549705.78	2267568.83
4	549669.59	2267619.89
1	549690.55	2267637.24
:ЗУ7, площадь 1864 кв.м		
1	549767.05	2267468.55
2	549766.57	2267466.79
3	549751.12	2267416.23
4	549698.57	2267477.47
1	549767.05	2267468.55
:ЗУ8, площадь 4085 кв.м		
1	549769.72	2267344.53
2	549752.06	2267350.35
3	549764.96	2267371.64
4	549762.75	2267394.80
5	549751.12	2267416.23
6	549766.57	2267466.79
7	549789.16	2267459.95
8	549806.35	2267521.12
9	549813.64	2267547.06
10	549823.34	2267581.63
11	549827.06	2267591.44
12	549838.59	2267617.00
1	549769.72	2267344.53
:ЗУ9, площадь 1500 кв.м		
1	549732.48	2267338.03
2	549700.19	2267326.48
3	549729.23	2267316.99
4	549760.21	2267306.85
5	549769.72	2267344.53
6	549752.06	2267350.35
1	549732.48	2267338.03
:ЗУ10, площадь 1501 кв.м		
1	549716.17	2267274.16
2	549729.23	2267316.99
3	549760.21	2267306.85
4	549749.16	2267263.64
1	549716.17	2267274.16
:ЗУ11, площадь 1501 кв.м		
1	549700.19	2267326.48
2	549697.94	2267326.05
3	549683.39	2267284.67
4	549716.17	2267274.16
5	549729.23	2267316.99
1	549700.19	2267326.48
:ЗУ12, площадь 1500 кв.м		

№ п/п	X	Y
1	549628.81	2267302.90
2	549632.73	2267311.10
3	549697.94	2267326.05
4	549683.39	2267284.67
1	549628.81	2267302.90
:ЗУ13, площадь 1500 кв.м		
1	549664.65	2267280.42
2	549650.33	2267230.06
3	549638.51	2267233.89
4	549627.40	2267270.13
5	549625.64	2267293.42
1	549664.65	2267280.42
:ЗУ14, площадь 1500 кв.м		
1	549691.77	2267271.50
2	549677.74	2267221.12
3	549650.33	2267230.06
4	549664.65	2267280.42
1	549691.77	2267271.50
:ЗУ15, площадь 1500 кв.м		
1	549718.92	2267262.79
2	549705.19	2267212.23
3	549677.74	2267221.12
4	549691.77	2267271.50
1	549718.92	2267262.79
:ЗУ16, площадь 1500 кв.м		
1	549746.12	2267254.11
2	549732.50	2267203.39
3	549705.19	2267212.23
4	549718.92	2267262.79
1	549746.12	2267254.11
:ЗУ17, площадь 6116 кв.м		
1	549691.25	2267117.66
2	549662.65	2267163.18
3	549651.75	2267191.38
4	549638.51	2267233.89
5	549650.33	2267230.06
6	549677.74	2267221.12
7	549705.19	2267212.23
8	549732.50	2267203.39
9	549711.71	2267114.00
1	549691.25	2267117.66
:ЗУ18, площадь 21170 кв.м		
1	549666.48	2267121.89
2	549558.39	2267140.16
3	549502.30	2267122.90
4	549480.79	2267129.63
5	549495.55	2267154.59
6	549519.52	2267225.08
7	549539.76	2267278.66
8	549548.05	2267340.56
9	549552.28	2267351.50
10	549588.73	2267333.98
11	549599.21	2267315.65
12	549611.09	2267265.50
13	549636.06	2267188.15
14	549648.95	2267154.92
1	549666.48	2267121.89
:ЗУ19, площадь 33195 кв.м		



№ п/п	X	Y
1	549560.94	2267368.62
2	549599.00	2267354.72
3	549625.59	2267341.63
4	549654.80	2267339.01
5	549716.22	2267350.29
6	549733.75	2267358.14
7	549743.42	2267371.24
8	549745.43	2267390.17
9	549735.36	2267407.89
10	549685.82	2267466.30
11	549675.54	2267484.63
12	549674.53	2267516.05
13	549682.99	2267541.43
14	549696.49	2267560.36
15	549705.78	2267568.83
16	549669.59	2267619.89
17	549665.84	2267621.33
18	549662.58	2267622.09
19	549645.19	2267640.32
20	549639.57	2267646.15
21	549653.77	2267662.00
22	549646.68	2267670.08
23	549640.34	2267677.66
24	549636.72	2267681.68
25	549679.82	2267716.93
26	549706.95	2267736.18
27	549669.42	2267724.50
28	549653.20	2267725.90
29	549648.10	2267718.50
30	549640.81	2267718.74
31	549628.89	2267654.20
32	549595.40	2267505.92
33	549582.90	2267460.56
34	549570.90	2267424.66
35	549560.05	2267398.67
36	549560.38	2267385.46
37	549564.65	2267375.48
1	549560.94	2267368.62
38	549658.15	2267570.67
39	549658.03	2267570.51
40	549658.19	2267570.39
41	549658.31	2267570.55
38	549658.15	2267570.67
:ЗУ20, площадь 23155 кв.м		
1	549666.48	2267121.89
2	549691.25	2267117.66
3	549662.65	2267163.18
4	549651.75	2267191.38
5	549638.51	2267233.89
6	549627.40	2267270.13
7	549625.64	2267293.42
8	549664.65	2267280.42
9	549691.77	2267271.50
10	549713.12	2267264.64
11	549718.92	2267262.79
12	549746.12	2267254.11
13	549749.16	2267263.64

№ п/п	X	Y
14	549716.17	2267274.16
15	549683.39	2267284.67
16	549628.81	2267302.90
17	549632.73	2267311.10
18	549697.94	2267326.05
19	549700.19	2267326.48
20	549732.48	2267338.03
21	549752.06	2267350.35
22	549764.96	2267371.64
23	549762.75	2267394.80
24	549751.12	2267416.23
25	549698.57	2267477.47
26	549708.13	2267550.98
27	549717.39	2267558.48
28	549734.17	2267571.12
29	549763.79	2267593.44
30	549766.78	2267595.68
31	549769.80	2267597.95
32	549775.71	2267604.48
33	549801.70	2267628.94
34	549822.12	2267645.44
35	549851.77	2267671.23
36	549876.28	2267766.46
37	549876.26	2267773.07
38	549876.31	2267794.24
39	549876.36	2267817.92
40	549890.70	2267823.53
41	549894.67	2267839.97
42	549810.33	2267803.54
43	549738.03	2267758.22
44	549706.95	2267736.18
45	549679.82	2267716.93
46	549636.72	2267681.68
47	549640.34	2267677.66
48	549646.68	2267670.08
49	549666.26	2267691.21
50	549688.03	2267702.14
51	549726.00	2267733.10
52	549748.10	2267750.60
53	549786.34	2267776.57
54	549796.99	2267758.20
55	549793.47	2267767.32
56	549794.02	2267767.99
57	549795.80	2267774.46
58	549800.74	2267777.77
59	549801.11	2267779.15
60	549799.01	2267783.43
61	549813.25	2267794.01
62	549826.67	2267796.48
63	549832.29	2267795.08
64	549845.50	2267795.82
65	549852.20	2267795.03
66	549856.38	2267793.09
67	549860.75	2267791.30
68	549865.00	2267776.86
69	549869.50	2267759.10
70	549864.57	2267757.43
71	549866.82	2267749.47



№ п/п	X	Y
72	549862.02	2267746.94
73	549846.48	2267686.70
74	549845.03	2267685.30
75	549847.19	2267681.95
76	549816.64	2267656.31
77	549784.47	2267629.30
78	549730.81	2267589.97
79	549715.42	2267613.98
80	549710.84	2267633.43
81	549704.11	2267648.52
82	549690.55	2267637.24
83	549724.19	2267585.10
84	549696.49	2267560.36
85	549682.99	2267541.43
86	549674.53	2267516.05
87	549675.54	2267484.63
88	549685.82	2267466.30
89	549735.36	2267407.89
90	549745.43	2267390.17
91	549743.42	2267371.24
92	549733.75	2267358.14
93	549716.22	2267350.29
94	549654.80	2267339.01
95	549625.59	2267341.63
96	549599.00	2267354.72
97	549560.94	2267368.62
98	549555.14	2267358.81
99	549552.28	2267351.50
100	549588.73	2267333.98
101	549599.21	2267315.65
102	549611.09	2267265.50
103	549636.06	2267188.15
104	549648.95	2267154.92
1	549666.48	2267121.89
105	549875.08	2267802.82
106	549874.58	2267802.79
107	549874.61	2267802.29
108	549875.11	2267802.32
105	549875.08	2267802.82
109	549721.12	2267570.84
110	549721.27	2267570.90
111	549721.18	2267571.13
112	549721.03	2267571.08
109	549721.12	2267570.84
113	549852.34	2267696.72
114	549852.24	2267696.60
115	549852.43	2267696.44
116	549852.53	2267696.56
113	549852.34	2267696.72
117	549802.31	2267633.38
118	549802.54	2267633.47
119	549801.52	2267636.08
120	549801.29	2267635.99
117	549802.31	2267633.38

№ п/п	X	Y
121	549821.00	2267659.10
122	549820.90	2267658.98
123	549821.09	2267658.82
124	549821.19	2267658.94
121	549821.00	2267659.10
:ЗУ21, площадь 48586 кв.м		
1	549425.79	2267167.06
2	549414.58	2267147.14
3	549397.70	2267151.40
4	549388.27	2267137.19
5	549381.67	2267134.15
6	549377.58	2267144.11
7	549382.71	2267145.87
8	549371.88	2267181.20
9	549386.18	2267189.25
10	549374.77	2267227.52
11	549365.50	2267258.34
12	549356.73	2267294.09
13	549354.32	2267303.89
14	549348.53	2267321.23
15	549341.13	2267351.12
16	549339.62	2267356.61
17	549331.40	2267390.21
18	549341.89	2267393.44
19	549363.23	2267396.53
20	549364.01	2267396.75
21	549359.60	2267414.07
22	549359.39	2267414.90
23	549356.79	2267423.47
24	549326.15	2267415.50
25	549317.42	2267448.52
26	549309.41	2267479.40
27	549365.67	2267488.61
28	549368.04	2267469.65
29	549419.12	2267476.80
30	549418.47	2267521.95
31	549437.57	2267521.09
32	549509.07	2267587.10
33	549511.89	2267605.32
34	549519.43	2267633.28
35	549554.15	2267633.93
36	549554.50	2267627.60
37	549551.50	2267617.50
38	549554.10	2267610.30
39	549560.60	2267601.00
40	549564.40	2267607.00
41	549564.69	2267612.32
42	549570.91	2267617.50
43	549572.33	2267616.18
44	549558.98	2267573.62
45	549538.32	2267523.45
46	549512.09	2267470.87
47	549495.19	2267437.05
48	549490.03	2267397.46
49	549486.53	2267381.19
50	549482.03	2267377.61
51	549465.30	2267359.52



№ п/п	X	Y
52	549460.13	2267295.84
53	549447.06	2267238.14
54	549422.52	2267168.33
1	549425.79	2267167.06
:ЗУ22, площадь 730 кв.м		
1	549341.13	2267351.12
2	549348.53	2267321.23
3	549326.32	2267315.65
4	549317.46	2267345.43
5	549337.83	2267350.28
1	549341.13	2267351.12
:ЗУ23, площадь 1893 кв.м		
1	549339.62	2267356.61
2	549299.83	2267347.03
3	549297.88	2267351.58
4	549281.31	2267346.22
5	549272.57	2267371.88
6	549273.87	2267372.19
7	549275.65	2267372.63
8	549285.09	2267375.20
9	549284.74	2267376.39
10	549300.77	2267380.85
11	549331.40	2267390.21
1	549339.62	2267356.61
:ЗУ24, площадь 2661 кв.м		
1	549356.79	2267423.47
2	549359.39	2267414.90
3	549359.60	2267414.07
4	549268.02	2267387.67
5	549263.00	2267405.09
6	549260.73	2267412.71
7	549288.93	2267421.55
8	549283.31	2267439.54
9	549317.42	2267448.52
10	549326.15	2267415.50
1	549356.79	2267423.47
:ЗУ25, площадь 1162 кв.м		
1	549317.42	2267448.52
2	549283.31	2267439.54
3	549273.56	2267470.58
4	549309.41	2267479.40
1	549317.42	2267448.52
:ЗУ26, площадь 2565 кв.м		
1	549419.12	2267476.80
2	549368.04	2267469.65
3	549365.67	2267488.61
4	549362.36	2267517.48
5	549367.54	2267518.33
6	549391.80	2267521.62
7	549418.47	2267521.95
1	549419.12	2267476.80
:ЗУ27, площадь 1137 кв.м		
1	549454.82	2267580.45
2	549451.74	2267591.66
3	549450.45	2267597.63
4	549448.98	2267606.92
5	549448.10	2267612.53
6	549447.26	2267616.88

№ п/п	X	Y
7	549462.81	2267620.37
8	549463.01	2267619.11
9	549474.75	2267621.46
10	549478.44	2267610.22
11	549482.49	2267596.47
12	549485.34	2267586.81
13	549460.23	2267579.77
14	549455.16	2267578.65
1	549454.82	2267580.45
:ЗУ28, площадь 462 кв.м		
1	549426.66	2267682.98
2	549427.99	2267679.19
3	549435.77	2267656.27
4	549436.14	2267655.19
5	549420.02	2267648.68
6	549417.13	2267647.53
7	549413.13	2267660.99
8	549414.82	2267667.57
1	549426.66	2267682.98
:ЗУ29, площадь 1716 кв.м		
1	549334.86	2267517.93
2	549324.47	2267558.05
3	549348.55	2267564.03
4	549348.62	2267562.39
5	549370.48	2267566.55
6	549375.20	2267529.92
7	549362.68	2267527.96
1	549334.86	2267517.93
:ЗУ30, площадь 1101 кв.м		
1	549305.90	2267501.78
2	549289.80	2267497.99
3	549288.60	2267502.64
4	549281.94	2267528.26
5	549265.90	2267528.07
6	549262.64	2267546.31
7	549285.70	2267550.63
8	549290.59	2267551.56
9	549291.55	2267548.43
1	549305.90	2267501.78
:ЗУ31, площадь 1671 кв.м		
1	549289.80	2267497.99
2	549239.41	2267483.62
3	549229.34	2267512.20
4	549233.89	2267513.57
5	549266.54	2267522.52
6	549265.90	2267528.07
7	549281.94	2267528.26
8	549288.60	2267502.64
1	549289.80	2267497.99
:ЗУ32, площадь 1222 кв.м		
1	549251.83	2267554.10
2	549219.65	2267543.73
3	549209.03	2267578.31
4	549210.72	2267579.37
5	549225.45	2267588.59
6	549231.61	2267590.47
7	549237.22	2267585.29
8	549249.29	2267561.06



№ п/п	X	Y
1	549251.83	2267554.10
:ЗУ33, площадь 2190 кв.м		
1	549285.70	2267550.63
2	549262.64	2267546.31
3	549253.70	2267548.09
4	549251.83	2267554.10
5	549249.29	2267561.06
6	549237.22	2267585.29
7	549231.61	2267590.47
8	549230.77	2267593.91
9	549232.02	2267600.96
10	549232.65	2267604.51
11	549232.19	2267607.71
12	549264.33	2267612.84
13	549265.83	2267611.27
14	549274.29	2267582.85
15	549283.53	2267555.36
1	549285.70	2267550.63
:ЗУ34, площадь 2660 кв.м		
1	549401.83	2267723.95
2	549402.50	2267713.93
3	549402.48	2267709.07
4	549402.97	2267700.73
5	549403.32	2267690.99
6	549403.90	2267671.03
7	549401.51	2267664.75
8	549395.44	2267656.67
9	549393.16	2267654.37
10	549386.76	2267651.33
11	549368.06	2267647.69
12	549364.87	2267662.97
13	549362.75	2267666.83
14	549360.62	2267677.41
15	549357.71	2267691.43
16	549354.43	2267701.05
17	549388.63	2267720.34
18	549393.77	2267722.15
1	549401.83	2267723.95
:ЗУ35, площадь 1699 кв.м		
1	549295.32	2267634.78
2	549295.58	2267634.33
3	549257.45	2267627.44
4	549254.79	2267627.31
5	549249.91	2267656.09
6	549249.81	2267656.94
7	549249.36	2267663.45
8	549272.85	2267671.56
9	549281.76	2267673.52
10	549292.79	2267673.98
11	549292.77	2267669.00
12	549293.16	2267664.19
1	549295.32	2267634.78
:ЗУ36, площадь 580 кв.м		
1	549235.66	2267623.92
2	549233.74	2267633.06
3	549231.18	2267644.99
4	549229.94	2267652.22
5	549249.91	2267656.09

№ п/п	X	Y
6	549254.79	2267627.31
1	549235.66	2267623.92
:ЗУ37, площадь 2889 кв.м		
1	549234.51	2267696.70
2	549201.20	2267689.06
3	549187.29	2267731.05
4	549177.19	2267765.30
5	549198.74	2267781.88
6	549205.44	2267772.98
7	549207.95	2267762.52
8	549220.10	2267746.20
9	549232.74	2267706.88
10	549235.21	2267697.41
11	549235.31	2267696.88
1	549234.51	2267696.70
:ЗУ38, площадь 7608 кв.м		
1	549309.78	2267734.38
2	549287.01	2267723.13
3	549293.34	2267689.85
4	549292.85	2267681.51
5	549292.79	2267673.98
6	549281.76	2267673.52
7	549272.85	2267671.56
8	549249.36	2267663.45
9	549247.90	2267665.92
10	549245.02	2267680.11
11	549240.57	2267698.09
12	549235.31	2267696.88
13	549235.21	2267697.41
14	549232.74	2267706.88
15	549220.10	2267746.20
16	549207.95	2267762.52
17	549230.58	2267771.27
18	549279.38	2267795.08
19	549291.23	2267783.58
20	549309.78	2267734.38
1	549309.78	2267734.38
:ЗУ39, площадь 1085 кв.м		
1	549344.17	2267857.23
2	549325.84	2267833.09
3	549318.65	2267839.09
4	549293.26	2267859.06
5	549302.88	2267872.28
6	549312.65	2267866.14
7	549319.00	2267875.20
8	549319.92	2267874.28
9	549326.49	2267869.48
1	549344.17	2267857.23
:ЗУ40, площадь 10553 кв.м		
1	549519.98	2267765.33
2	549511.87	2267755.52
3	549490.72	2267777.11
4	549476.45	2267793.73
5	549465.70	2267788.23
6	549455.25	2267783.54
7	549453.12	2267782.36
8	549427.78	2267819.62
9	549461.88	2267840.82



№ п/п	X	Y
10	549443.89	2267872.71
11	549424.02	2267861.94
12	549423.60	2267861.60
13	549419.66	2267870.86
14	549413.43	2267879.79
15	549404.26	2267892.94
16	549401.78	2267894.77
17	549398.78	2267890.63
18	549390.97	2267884.35
19	549340.60	2267915.97
20	549328.41	2267936.38
21	549334.77	2267969.25
22	549328.86	2267971.61
23	549307.59	2267975.22
24	549302.25	2267978.04
25	549299.03	2267979.88
26	549302.42	2267988.57
27	549279.23	2268002.16
28	549273.90	2267994.20
29	549269.24	2267996.86
30	549259.97	2267976.01
31	549257.46	2267980.07
32	549220.10	2268034.97
33	549255.26	2268067.48
34	549257.00	2268066.60
35	549260.46	2268058.46
36	549267.18	2268039.02
37	549279.94	2268017.30
38	549282.60	2268013.60
39	549299.40	2267999.30
40	549305.64	2267996.62
41	549322.68	2267991.20
42	549334.80	2267984.66
43	549340.46	2267977.40
44	549344.56	2267965.96
45	549346.76	2267952.28
46	549352.34	2267938.18
47	549361.04	2267930.90
48	549378.10	2267925.48
49	549407.30	2267919.58
50	549427.40	2267913.36
51	549435.32	2267905.36
52	549441.28	2267889.72
53	549445.70	2267879.50
54	549456.60	2267861.70
55	549458.56	2267860.74
56	549467.18	2267841.32
57	549475.04	2267823.42
58	549486.66	2267800.52
59	549500.60	2267783.74
60	549511.54	2267773.42
1	549519.98	2267765.33
:ЗУ41, площадь 2524 кв.м		
1	549282.19	2267900.09
2	549269.66	2267886.60
3	549268.50	2267887.62
4	549260.72	2267878.30
5	549255.02	2267874.36

№ п/п	X	Y
6	549239.04	2267889.10
7	549237.62	2267892.93
8	549246.20	2267907.07
9	549248.61	2267911.66
10	549255.34	2267924.47
11	549271.06	2267950.04
12	549273.56	2267953.03
13	549273.78	2267953.55
14	549305.45	2267925.00
15	549303.58	2267920.35
1	549282.19	2267900.09
:ЗУ42, площадь 651 кв.м		
1	549214.72	2267809.26
2	549214.40	2267813.37
3	549206.78	2267827.75
4	549200.31	2267839.97
5	549213.53	2267846.25
6	549220.15	2267849.71
7	549217.37	2267842.82
8	549236.71	2267830.58
1	549214.72	2267809.26
:ЗУ43, площадь 835 кв.м		
1	549213.53	2267846.25
2	549200.31	2267839.97
3	549191.35	2267836.14
4	549155.64	2267820.90
5	549152.74	2267832.03
6	549159.46	2267833.59
7	549163.73	2267835.22
8	549166.32	2267836.57
9	549172.20	2267838.88
10	549178.21	2267841.83
11	549183.02	2267843.21
12	549204.87	2267854.30
13	549223.73	2267867.07
14	549226.76	2267865.71
15	549220.15	2267849.71
1	549213.53	2267846.25
:ЗУ44, площадь 646 кв.м		
1	549148.83	2267851.21
2	549147.12	2267858.38
3	549146.33	2267860.98
4	549193.26	2267871.52
5	549211.33	2267882.77
6	549219.14	2267879.71
7	549216.96	2267873.91
8	549202.43	2267868.22
9	549192.32	2267863.84
10	549182.63	2267860.44
11	549172.11	2267857.55
12	549160.97	2267854.05
13	549153.13	2267852.19
1	549148.83	2267851.21
:ЗУ45, площадь 588 кв.м		
1	549121.28	2267934.67
2	549162.83	2267969.38
3	549163.56	2267971.17
4	549168.94	2267961.02



№ п/п	X	Y
5	549125.89	2267924.63
1	549121.28	2267934.67
:ЗУ46, площадь 2325 кв.м		
1	549215.95	2268027.56
2	549211.75	2268023.43
3	549191.04	2267999.68
4	549179.54	2267986.17
5	549175.94	2267981.93
6	549168.03	2267975.06
7	549163.56	2267971.17
8	549162.83	2267969.38
9	549144.01	2267998.39
10	549145.26	2267999.91
11	549180.01	2268030.57
12	549178.14	2268032.79
13	549193.31	2268047.08
14	549199.31	2268041.67
1	549215.95	2268027.56
:ЗУ47, площадь 557 кв.м		
1	549170.36	2268096.29
2	549216.88	2268106.86
3	549182.09	2268075.00
1	549170.36	2268096.29
:ЗУ48, площадь 1168 кв.м		
1	549156.59	2268133.38
2	549159.62	2268130.04
3	549170.05	2268118.58
4	549159.98	2268109.75
5	549133.07	2268086.14
6	549131.71	2268085.75
7	549117.74	2268101.58
8	549124.48	2268113.52
9	549134.48	2268119.37
1	549156.59	2268133.38
:ЗУ49, площадь 1233 кв.м		
1	549117.74	2268101.58
2	549131.71	2268085.75
3	549088.60	2268057.43
4	549079.52	2268076.48
5	549078.36	2268087.04
1	549117.74	2268101.58
:ЗУ50, площадь 1095 кв.м		
1	549103.03	2268130.54
2	549108.37	2268125.10
3	549124.48	2268113.52
4	549117.74	2268101.58
5	549078.36	2268087.04
6	549080.98	2268111.51
1	549103.03	2268130.54
:ЗУ51, площадь 474 кв.м		
1	549110.26	2268136.89
2	549127.45	2268129.56
3	549134.48	2268119.37
4	549154.03	2268135.80
5	549156.96	2268136.49
6	549162.45	2268132.92
7	549174.77	2268135.91
8	549159.62	2268130.04

№ п/п	X	Y
9	549156.59	2268133.38
10	549134.48	2268119.37
11	549124.48	2268113.52
12	549108.37	2268125.10
13	549103.03	2268130.54
14	549097.72	2268134.20
1	549110.26	2268136.89
:ЗУ52, площадь 1982 кв.м		
1	549107.26	2268221.05
2	549105.80	2268138.31
3	549099.72	2268135.44
4	549099.59	2268135.75
5	549097.72	2268134.20
6	549079.98	2268119.71
7	549083.90	2268175.23
8	549090.17	2268221.12
1	549107.26	2268221.05
:ЗУ53, площадь 951 кв.м		
1	549234.27	2268148.94
2	549217.06	2268146.14
3	549211.23	2268168.28
4	549203.59	2268182.69
5	549197.96	2268193.32
6	549179.57	2268220.82
7	549175.84	2268229.37
8	549167.14	2268245.20
9	549179.94	2268229.16
10	549197.26	2268206.64
11	549215.40	2268183.80
12	549231.48	2268157.02
1	549234.27	2268148.94
:ЗУ54, площадь 10713 кв.м		
1	549164.99	2268249.34
2	549156.92	2268273.78
3	549155.64	2268300.92
4	549165.83	2268343.54
5	549161.28	2268387.94
6	549145.64	2268438.39
7	549147.32	2268461.30
8	549141.66	2268479.41
9	549132.06	2268497.42
10	549124.90	2268519.54
11	549112.18	2268518.94
12	549112.20	2268516.79
13	549111.48	2268515.51
14	549102.94	2268494.41
15	549096.46	2268463.74
16	549093.51	2268436.28
17	549090.14	2268436.80
18	549070.20	2268277.88
19	549071.41	2268241.83
20	549069.39	2268177.18
21	549063.55	2268130.25
22	549058.43	2268095.50
23	549028.91	2268065.39
24	549024.96	2268063.49
25	549024.94	2268051.14
26	549020.15	2268038.67



№ п/п	X	Y
27	549009.01	2268014.18
28	548994.86	2268003.81
29	548967.06	2268006.09
30	548942.72	2267986.42
31	548937.57	2267992.31
32	548945.54	2267999.02
33	548957.44	2268014.90
34	548970.78	2268021.64
35	548985.56	2268015.86
36	548992.40	2268012.60
37	549000.20	2268015.50
38	549004.30	2268024.80
39	549004.30	2268059.70
40	549020.10	2268084.80
41	549040.20	2268104.00
42	549060.40	2268139.30
43	549060.40	2268172.50
44	549063.60	2268206.30
45	549058.40	2268277.80
46	549060.10	2268306.40
47	549069.50	2268329.70
48	549074.70	2268359.90
49	549078.80	2268407.50
50	549076.80	2268432.50
51	549079.10	2268460.50
52	549090.34	2268516.02
53	549093.40	2268524.14
54	549095.27	2268527.90
55	549104.00	2268532.40
56	549108.70	2268541.10
57	549128.50	2268557.40
58	549139.30	2268550.40
59	549137.80	2268541.10
60	549133.10	2268526.60
61	549141.30	2268501.30
62	549150.90	2268483.30
63	549153.91	2268473.44
64	549155.28	2268459.52
65	549155.84	2268431.42
66	549159.86	2268408.22
67	549168.12	2268393.34
68	549180.57	2268383.84
69	549188.40	2268372.80
70	549191.30	2268364.70
71	549181.20	2268340.63
72	549172.64	2268330.64
73	549163.42	2268315.12
74	549157.18	2268291.62
75	549160.48	2268271.46
1	549164.99	2268249.34
:ЗУ55, площадь 723 кв.м		
1	549101.09	2268435.58
2	549112.64	2268483.68
3	549112.20	2268516.79
4	549111.48	2268515.51
5	549102.94	2268494.41
6	549096.46	2268463.74
7	549093.51	2268436.28

№ п/п	X	Y
1	549101.09	2268435.58
:ЗУ56, площадь 1919 кв.м		
1	549057.29	2267961.40
2	549065.82	2267964.78
3	549089.51	2267973.14
4	549100.81	2267944.11
5	549111.73	2267909.73
6	549098.20	2267903.32
7	549094.42	2267902.52
8	549075.01	2267929.15
1	549057.29	2267961.40
:ЗУ57, площадь 9844 кв.м		
1	549020.15	2268038.67
2	549034.00	2267993.60
3	549038.76	2267990.75
4	549046.54	2267994.42
5	549053.71	2267981.97
6	549043.18	2267976.42
7	549051.39	2267963.99
8	549057.29	2267961.40
9	549075.01	2267929.15
10	549094.42	2267902.52
11	549022.51	2267880.63
12	548992.65	2267921.16
13	548990.56	2267922.42
14	548993.22	2267956.99
15	548970.63	2267965.43
16	548963.43	2267979.87
17	548942.72	2267986.42
18	548967.06	2268006.09
19	548994.86	2268003.81
20	549009.01	2268014.18
1	549020.15	2268038.67
:ЗУ58, площадь 3070 кв.м		
1	549005.99	2267864.46
2	548991.59	2267852.27
3	548979.00	2267840.97
4	548965.29	2267831.35
5	548953.40	2267848.76
6	548948.09	2267858.42
7	548936.64	2267885.79
8	548936.07	2267887.57
9	548938.05	2267888.67
10	548940.00	2267893.61
11	548947.52	2267898.39
12	548954.67	2267901.37
13	548959.01	2267903.18
14	548972.44	2267911.64
15	548973.10	2267910.71
1	549005.99	2267864.46
:ЗУ59, площадь 179 кв.м		
1	548814.74	2267902.94
2	548816.45	2267898.17
3	548817.63	2267888.99
4	548814.53	2267885.45
5	548807.17	2267879.09
6	548804.53	2267873.25
7	548804.22	2267871.89



№ п/п	X	Y
8	548802.50	2267865.68
9	548795.20	2267852.33
10	548791.96	2267846.50
11	548789.30	2267841.71
12	548773.50	2267853.34
13	548762.13	2267866.46
14	548748.38	2267885.78
15	548747.99	2267885.57
16	548750.68	2267879.67
17	548754.28	2267875.84
18	548756.73	2267871.29
19	548760.35	2267868.05
20	548762.84	2267863.18
21	548766.22	2267860.02
22	548769.31	2267855.61
23	548773.47	2267852.48
24	548776.64	2267848.66
25	548780.79	2267846.19
26	548784.42	2267842.52
27	548788.94	2267841.67
28	548789.28	2267841.63
29	548791.18	2267842.38
30	548800.72	2267860.55
31	548806.05	2267872.30
32	548808.80	2267878.05
33	548809.84	2267879.68
34	548814.38	2267883.04
35	548820.87	2267889.32
36	548820.62	2267889.58
37	548818.83	2267894.33
38	548817.82	2267898.30
39	548816.13	2267903.27
1	548814.74	2267902.94
:ЗУ60, площадь 1585 кв.м		
1	548813.34	2267793.84
2	548814.45	2267794.96
3	548834.97	2267773.92
4	548862.16	2267745.30
5	548861.28	2267745.08
6	548834.01	2267729.60
7	548831.96	2267728.32
8	548811.42	2267761.24
9	548812.43	2267794.22
10	548812.88	2267794.31
1	548813.34	2267793.84
:ЗУ61, площадь 1904 кв.м		
1	549010.46	2267753.95
2	549023.48	2267754.57
3	549026.54	2267743.22
4	549029.51	2267727.02
5	549015.17	2267722.68
6	549005.60	2267721.55
7	548997.97	2267720.15
8	548967.84	2267762.77
9	548994.16	2267777.62
1	549010.46	2267753.95
:ЗУ62, площадь 544 кв.м		
1	549056.50	2267703.86

№ п/п	X	Y
2	549053.41	2267703.76
3	549044.39	2267706.00
4	549038.40	2267705.79
5	549035.35	2267705.13
6	549033.27	2267704.60
7	549030.97	2267712.86
8	549038.71	2267715.20
9	549041.74	2267725.06
10	549057.03	2267730.74
11	549063.60	2267705.98
1	549056.50	2267703.86
:ЗУ63, площадь 2047 кв.м		
1	549063.54	2267679.50
2	549055.20	2267676.80
3	549040.05	2267673.27
4	549025.81	2267669.74
5	549020.87	2267668.70
6	549012.03	2267666.77
7	549007.82	2267665.74
8	549007.83	2267666.02
9	549000.55	2267697.13
10	548998.66	2267705.32
11	549030.97	2267712.86
12	549033.27	2267704.60
13	549035.35	2267705.13
14	549038.40	2267705.79
15	549044.39	2267706.00
16	549053.41	2267703.76
17	549056.50	2267703.86
18	549061.07	2267687.12
1	549063.54	2267679.50
:ЗУ64, площадь 998 кв.м		
1	549007.83	2267666.02
2	549007.82	2267665.74
3	549001.22	2267664.16
4	548985.62	2267660.91
5	548980.17	2267659.69
6	548972.67	2267658.11
7	548974.60	2267681.28
8	548975.15	2267690.74
9	548983.87	2267693.91
10	548986.99	2267694.50
11	548997.65	2267696.43
12	549000.55	2267697.13
1	549007.83	2267666.02
:ЗУ65, площадь 2831 кв.м		
1	548965.54	2267632.27
2	548963.14	2267639.91
3	548958.57	2267654.46
4	548962.09	2267656.96
5	548972.67	2267658.11
6	548980.17	2267659.69
7	548985.62	2267660.91
8	549001.22	2267664.16
9	549007.82	2267665.74
10	549012.03	2267666.77
11	549020.87	2267668.70
12	549025.81	2267669.74



№ п/п	X	Y
13	549040.05	2267673.27
14	549055.20	2267676.80
15	549063.54	2267679.50
16	549069.34	2267681.02
17	549072.21	2267671.21
18	549072.71	2267669.37
19	549074.64	2267663.85
20	549074.94	2267663.00
21	549074.31	2267658.91
22	549074.05	2267658.20
23	549058.09	2267652.04
24	549040.87	2267646.86
25	549026.22	2267644.24
26	548991.91	2267637.03
27	548982.54	2267635.23
28	548977.24	2267633.96
29	548971.92	2267631.87
30	548967.84	2267630.16
31	548966.44	2267629.39
1	548965.54	2267632.27
:ЗУ66, площадь 1167 кв.м		
1	549105.86	2267545.56
2	549110.09	2267528.30
3	549108.69	2267528.03
4	549069.07	2267520.45
5	549050.82	2267516.96
6	549048.93	2267516.63
7	549043.06	2267534.05
8	549045.83	2267535.29
9	549067.46	2267539.11
10	549091.85	2267543.53
11	549104.94	2267545.38
1	549105.86	2267545.56
:ЗУ67, площадь 531 кв.м		
1	549050.82	2267516.96
2	549069.07	2267520.45
3	549075.69	2267494.39
4	549057.90	2267490.02
5	549048.93	2267516.63
1	549050.82	2267516.96
:ЗУ68, площадь 2943 кв.м		
1	549043.06	2267534.05
2	549048.93	2267516.63
3	549057.90	2267490.02
4	548999.98	2267479.73
5	548998.98	2267486.01
6	548971.24	2267473.69
7	548975.75	2267492.22
8	548996.67	2267500.52
9	548992.56	2267526.35
10	548993.53	2267526.49
11	549042.34	2267533.75
1	549043.06	2267534.05
:ЗУ69, площадь 2541 кв.м		
1	549122.54	2267460.78
2	549121.32	2267460.44
3	549096.56	2267455.83
4	549092.76	2267454.43

№ п/п	X	Y
5	549091.59	2267454.00
6	549089.67	2267453.59
7	549083.07	2267451.41
8	549070.46	2267447.24
9	549066.09	2267445.79
10	549056.76	2267442.71
11	549053.91	2267484.15
12	549063.69	2267486.51
13	549078.74	2267490.04
14	549087.95	2267492.22
15	549115.72	2267498.65
16	549117.43	2267489.63
17	549117.77	2267486.83
18	549118.51	2267483.00
1	549122.54	2267460.78
:ЗУ70, площадь 1464 кв.м		
1	549121.98	2267406.64
2	549120.26	2267406.19
3	549101.60	2267406.37
4	549092.76	2267454.43
5	549096.56	2267455.83
6	549121.32	2267460.44
7	549122.54	2267460.78
8	549123.79	2267453.62
9	549124.60	2267450.12
10	549126.65	2267436.75
11	549127.52	2267431.51
12	549127.28	2267427.59
13	549127.13	2267426.39
14	549125.81	2267419.65
15	549124.21	2267415.25
1	549121.98	2267406.64
:ЗУ71, площадь 2031 кв.м		
1	549154.03	2267695.83
2	549126.59	2267690.74
3	549117.32	2267688.37
4	549084.74	2267679.93
5	549079.06	2267679.35
6	549077.91	2267683.89
7	549072.24	2267710.58
8	549073.82	2267711.07
9	549099.96	2267711.45
10	549142.43	2267717.69
11	549145.87	2267720.03
12	549146.74	2267719.85
13	549147.89	2267719.32
1	549154.03	2267695.83
:ЗУ72, площадь 1115 кв.м		
1	549163.12	2267663.22
2	549153.74	2267660.22
3	549147.99	2267658.38
4	549136.98	2267654.76
5	549127.36	2267651.11
6	549121.13	2267648.58
7	549100.90	2267640.78
8	549093.76	2267637.92
9	549091.55	2267643.62
10	549091.14	2267644.63



№ п/п	X	Y
11	549088.74	2267650.80
12	549093.73	2267653.02
13	549113.93	2267661.46
14	549134.77	2267670.14
15	549143.79	2267674.09
16	549158.39	2267678.42
1	549163.12	2267663.22
:ЗУ73, площадь 1266 кв.м		
1	549172.41	2267632.33
2	549149.90	2267625.71
3	549151.72	2267619.86
4	549139.16	2267615.75
5	549127.72	2267650.04
6	549127.36	2267651.11
7	549136.98	2267654.76
8	549147.99	2267658.38
9	549153.74	2267660.22
10	549163.12	2267663.22
1	549172.41	2267632.33
:ЗУ74, площадь 1275 кв.м		
1	549127.36	2267651.11
2	549127.72	2267650.04
3	549139.16	2267615.75
4	549130.44	2267612.90
5	549110.87	2267607.15
6	549105.72	2267605.72
7	549093.76	2267637.92
8	549100.90	2267640.78
9	549121.13	2267648.58
1	549127.36	2267651.11
:ЗУ75, площадь 1675 кв.м		
1	549171.43	2267465.24
2	549135.81	2267459.90
3	549135.49	2267462.38
4	549130.66	2267502.94
5	549168.42	2267511.88
1	549171.43	2267465.24
:ЗУ76, площадь 1876 кв.м		
1	549179.82	2267408.32
2	549179.96	2267407.84
3	549161.85	2267402.66
4	549152.05	2267400.79
5	549149.82	2267400.28
6	549147.52	2267400.40
7	549146.01	2267400.06
8	549144.04	2267400.02
9	549136.47	2267399.92
10	549133.66	2267406.26
11	549133.70	2267426.01
12	549133.51	2267429.12
13	549134.01	2267439.47
14	549134.28	2267445.21
15	549134.52	2267445.37
16	549171.63	2267448.01
17	549173.55	2267438.99
18	549177.16	2267420.81
19	549178.91	2267412.95
20	549179.03	2267412.34

№ п/п	X	Y
1	549179.82	2267408.32
:ЗУ77, площадь 3125 кв.м		
1	549248.75	2267385.03
2	549247.03	2267384.86
3	549209.04	2267377.73
4	549199.72	2267375.94
5	549190.89	2267374.24
6	549181.48	2267372.40
7	549180.38	2267376.30
8	549170.39	2267373.66
9	549161.85	2267402.66
10	549179.96	2267407.84
11	549179.82	2267408.32
12	549179.03	2267412.34
13	549178.91	2267412.95
14	549213.10	2267422.96
15	549220.33	2267423.12
16	549234.25	2267426.43
17	549235.60	2267426.69
1	549248.75	2267385.03
:ЗУ78, площадь 1827 кв.м		
1	549257.87	2267349.65
2	549256.60	2267349.31
3	549241.56	2267345.33
4	549228.33	2267343.65
5	549210.19	2267340.64
6	549199.72	2267375.94
7	549209.04	2267377.73
8	549247.03	2267384.86
9	549248.75	2267385.03
1	549257.87	2267349.65
:ЗУ79, площадь 2593 кв.м		
1	549210.19	2267340.64
2	549197.44	2267336.69
3	549165.55	2267322.98
4	549158.89	2267320.11
5	549136.83	2267364.76
6	549153.51	2267369.20
7	549170.39	2267373.66
8	549180.38	2267376.30
9	549181.48	2267372.40
10	549190.89	2267374.24
11	549199.72	2267375.94
1	549210.19	2267340.64
:ЗУ80, площадь 1456 кв.м		
1	549238.74	2267287.69
2	549243.97	2267290.29
3	549271.15	2267299.76
4	549277.66	2267274.19
5	549276.28	2267257.14
6	549243.15	2267253.48
7	549236.41	2267271.27
1	549238.74	2267287.69
:ЗУ81, площадь 1500 кв.м		
1	549307.49	2267206.16
2	549304.26	2267205.13
3	549264.98	2267192.63
4	549268.12	2267179.84



№ п/п	X	Y
5	549249.83	2267165.21
6	549262.25	2267203.37
7	549278.67	2267237.23
8	549285.37	2267244.56
9	549289.67	2267240.90
1	549307.49	2267206.16
:ЗУ82, площадь 1940 кв.м		
1	549329.20	2267124.60
2	549322.85	2267122.52
3	549316.26	2267120.31
4	549290.19	2267111.56
5	549285.02	2267109.94
6	549275.08	2267151.49
7	549316.06	2267162.92
8	549320.26	2267164.10
1	549329.20	2267124.60
:ЗУ83, площадь 35232 кв.м		
1	549359.27	2267104.39
2	549350.44	2267119.75
3	549345.25	2267129.37
4	549336.08	2267160.93
5	549338.17	2267162.12
6	549327.97	2267194.97
7	549326.68	2267194.07
8	549311.80	2267242.74
9	549299.82	2267280.99
10	549291.67	2267306.23
11	549283.43	2267336.64
12	549295.12	2267339.07
13	549317.46	2267345.43
14	549337.83	2267350.28
15	549341.13	2267351.12
16	549339.62	2267356.61
17	549299.83	2267347.03
18	549297.88	2267351.58
19	549281.31	2267346.22
20	549272.57	2267371.88
21	549268.02	2267387.67
22	549263.00	2267405.09
23	549260.73	2267412.71
24	549245.36	2267461.74
25	549239.41	2267483.62
26	549229.34	2267512.20
27	549219.65	2267543.73
28	549209.03	2267578.31
29	549205.77	2267595.38
30	549204.90	2267599.94
31	549198.31	2267614.62
32	549191.75	2267637.33
33	549192.63	2267637.53
34	549182.59	2267668.73
35	549179.08	2267678.72
36	549178.11	2267684.19
37	549165.60	2267725.22
38	549162.97	2267734.40
39	549159.04	2267751.02
40	549159.88	2267778.71
41	549157.14	2267802.94

№ п/п	X	Y
42	549155.64	2267820.90
43	549152.74	2267832.03
44	549151.85	2267836.18
45	549148.83	2267851.21
46	549147.12	2267858.38
47	549146.33	2267860.98
48	549142.15	2267874.75
49	549140.98	2267878.59
50	549142.03	2267878.90
51	549141.15	2267881.30
52	549135.80	2267895.98
53	549132.92	2267904.61
54	549125.89	2267924.63
55	549121.28	2267934.67
56	549103.23	2267979.09
57	549105.19	2267979.58
58	549105.75	2267979.99
59	549088.28	2268020.54
60	549088.59	2268024.30
61	549088.79	2268031.56
62	549088.60	2268057.43
63	549079.52	2268076.48
64	549078.36	2268087.04
65	549080.98	2268111.51
66	549103.03	2268130.54
67	549097.72	2268134.20
68	549079.98	2268119.71
69	549083.90	2268175.23
70	549090.17	2268221.12
71	549092.87	2268241.93
72	549085.00	2268242.35
73	549084.70	2268252.62
74	549084.80	2268276.48
75	549089.34	2268311.34
76	549093.26	2268310.71
77	549099.50	2268350.60
78	549103.03	2268388.99
79	549111.63	2268436.91
80	549101.09	2268435.58
81	549093.51	2268436.28
82	549090.14	2268436.80
83	549070.20	2268277.88
84	549071.41	2268241.83
85	549069.39	2268177.18
86	549063.55	2268130.25
87	549058.43	2268095.50
88	549062.28	2268095.44
89	549061.66	2268079.52
90	549063.94	2268064.61
91	549065.60	2268057.31
92	549060.91	2268056.05
93	549068.51	2268034.84
94	549075.50	2268014.70
95	549080.19	2268000.68
96	549089.51	2267973.14
97	549100.81	2267944.11
98	549111.73	2267909.73
99	549098.20	2267903.32



№ п/п	X	Y
100	549094.42	2267902.52
101	549022.51	2267880.63
102	549005.99	2267864.46
103	549027.37	2267876.33
104	549061.38	2267885.90
105	549114.30	2267900.60
106	549128.52	2267858.17
107	549138.47	2267811.60
108	549127.51	2267788.28
109	549133.43	2267768.58
110	549134.40	2267765.46
111	549138.70	2267750.88
112	549139.70	2267746.55
113	549140.52	2267742.46
114	549141.21	2267742.52
115	549147.89	2267719.32
116	549154.03	2267695.83
117	549158.39	2267678.42
118	549163.12	2267663.22
119	549172.41	2267632.33
120	549179.74	2267610.51
121	549178.58	2267605.20
122	549182.68	2267592.54
123	549187.02	2267579.24
124	549182.55	2267577.57
125	549184.26	2267572.59
126	549188.56	2267573.22
127	549195.68	2267552.67
128	549203.92	2267526.96
129	549198.92	2267520.73
130	549213.34	2267474.04
131	549220.72	2267475.98
132	549222.49	2267468.22
133	549232.10	2267437.57
134	549213.32	2267430.86
135	549178.99	2267428.36
136	549174.58	2267449.44
137	549171.63	2267448.01
138	549173.55	2267438.99
139	549177.16	2267420.81
140	549178.91	2267412.95
141	549213.10	2267422.96
142	549220.33	2267423.12
143	549234.25	2267426.43
144	549235.60	2267426.69
145	549248.75	2267385.03
146	549257.87	2267349.65
147	549267.25	2267312.49
148	549271.15	2267299.76
149	549277.66	2267274.19
150	549276.28	2267257.14
151	549243.15	2267253.48
152	549233.62	2267227.77
153	549230.23	2267183.66
154	549224.00	2267165.40
155	549202.04	2267115.55
156	549196.89	2267103.26
157	549221.06	2267067.01

№ п/п	X	Y
158	549234.75	2267032.36
159	549249.67	2267040.96
160	549237.51	2267094.55
161	549228.61	2267148.16
162	549249.83	2267165.21
163	549262.25	2267203.37
164	549278.67	2267237.23
165	549285.37	2267244.56
166	549289.67	2267240.90
167	549307.49	2267206.16
168	549320.26	2267164.10
169	549329.20	2267124.60
170	549341.21	2267086.22
171	549348.62	2267093.67
1	549359.27	2267104.39
172	549190.05	2267601.36
173	549190.82	2267599.62
174	549192.56	2267600.39
175	549191.79	2267602.13
172	549190.05	2267601.36
176	549221.46	2267118.09
177	549221.65	2267117.93
178	549221.75	2267118.05
179	549221.56	2267118.21
176	549221.46	2267118.09
180	549195.39	2267592.05
181	549195.50	2267591.93
182	549195.68	2267592.10
183	549195.57	2267592.22
180	549195.39	2267592.05
184	549244.72	2267177.10
185	549244.97	2267177.10
186	549244.97	2267177.26
187	549244.72	2267177.26
184	549244.72	2267177.10
188	549218.19	2267531.16
189	549218.09	2267531.04
190	549218.28	2267530.88
191	549218.38	2267530.99
188	549218.19	2267531.16
192	549269.61	2267240.06
193	549269.83	2267239.94
194	549269.91	2267240.08
195	549269.69	2267240.20
192	549269.61	2267240.06
196	549238.25	2267468.28
197	549238.50	2267468.31
198	549238.48	2267468.47
199	549238.23	2267468.44
196	549238.25	2267468.28



№ п/п	X	Y
200	549290.07	2267297.19
201	549292.73	2267296.30
202	549292.81	2267296.54
203	549290.15	2267297.43
200	549290.07	2267297.19
204	549255.84	2267413.27
205	549256.07	2267413.38
206	549256.00	2267413.52
207	549255.77	2267413.42
204	549255.84	2267413.27
208	549273.75	2267357.10
209	549273.93	2267357.27
210	549273.82	2267357.38
211	549273.64	2267357.22
208	549273.75	2267357.10
:ЗУ84, площадь 10015 кв.м		
1	549245.36	2267461.74
2	549273.56	2267470.58
3	549309.41	2267479.40
4	549365.67	2267488.61
5	549362.36	2267517.48
6	549367.54	2267518.33
7	549391.80	2267521.62
8	549418.47	2267521.95
9	549437.57	2267521.09
10	549509.07	2267587.10
11	549511.89	2267605.32
12	549491.28	2267597.93
13	549483.94	2267627.65
14	549519.43	2267633.28
15	549554.15	2267633.93
16	549525.67	2267651.43
17	549517.18	2267656.65
18	549529.62	2267687.37
19	549524.80	2267692.86
20	549511.60	2267671.83
21	549507.37	2267665.52
22	549493.02	2267672.64
23	549474.82	2267669.31
24	549482.92	2267646.93
25	549467.49	2267640.24
26	549468.55	2267637.85
27	549456.22	2267633.28
28	549450.49	2267631.39
29	549443.08	2267626.26
30	549448.10	2267612.53
31	549447.26	2267616.88
32	549462.81	2267620.37
33	549463.01	2267619.11
34	549474.75	2267621.46
35	549478.44	2267610.22
36	549482.49	2267596.47
37	549485.34	2267586.81
38	549460.23	2267579.77
39	549455.16	2267578.65
40	549454.82	2267580.45

№ п/п	X	Y
41	549419.61	2267571.05
42	549420.52	2267567.32
43	549424.42	2267537.90
44	549423.50	2267531.65
45	549375.20	2267529.92
46	549362.68	2267527.96
47	549334.86	2267517.93
48	549337.81	2267506.54
49	549338.89	2267502.36
50	549330.78	2267501.32
51	549329.05	2267507.32
52	549305.90	2267501.78
53	549289.80	2267497.99
54	549239.41	2267483.62
1	549245.36	2267461.74
55	549498.55	2267662.63
56	549498.77	2267662.51
57	549500.02	2267665.01
58	549499.80	2267665.13
55	549498.55	2267662.63
59	549543.64	2267638.72
60	549543.71	2267638.91
61	549543.52	2267638.98
62	549543.45	2267638.79
59	549543.64	2267638.72
:ЗУ85, площадь 14304 кв.м		
1	549204.90	2267599.94
2	549206.47	2267600.19
3	549232.65	2267604.51
4	549232.19	2267607.71
5	549264.33	2267612.84
6	549265.83	2267611.27
7	549279.94	2267613.94
8	549298.70	2267617.38
9	549324.31	2267621.39
10	549325.14	2267621.69
11	549346.44	2267625.14
12	549367.48	2267629.43
13	549399.72	2267634.91
14	549403.86	2267635.59
15	549418.09	2267637.93
16	549415.87	2267647.00
17	549417.13	2267647.53
18	549413.13	2267660.99
19	549414.82	2267667.57
20	549426.66	2267682.98
21	549440.64	2267691.22
22	549463.06	2267701.82
23	549501.50	2267714.35
24	549519.39	2267727.03
25	549521.81	2267728.75
26	549533.91	2267711.87
27	549547.14	2267717.02
28	549559.33	2267722.57
29	549564.22	2267726.31
30	549566.05	2267727.25



№ п/п	X	Y
31	549568.94	2267728.92
32	549568.24	2267729.72
33	549561.36	2267725.62
34	549551.36	2267720.96
35	549539.37	2267715.65
36	549529.51	2267737.66
37	549541.23	2267744.80
38	549519.98	2267765.33
39	549511.87	2267755.52
40	549493.52	2267735.65
41	549468.86	2267726.00
42	549440.07	2267714.82
43	549424.89	2267707.17
44	549404.07	2267748.27
45	549420.12	2267754.38
46	549417.78	2267759.02
47	549447.56	2267768.71
48	549443.40	2267777.06
49	549410.15	2267756.49
50	549381.68	2267748.87
51	549374.63	2267772.62
52	549369.51	2267761.51
53	549359.71	2267745.31
54	549321.35	2267761.82
55	549335.15	2267787.00
56	549351.58	2267813.76
57	549360.01	2267807.85
58	549363.92	2267811.47
59	549376.35	2267820.65
60	549383.69	2267828.19
61	549386.35	2267830.87
62	549381.88	2267830.76
63	549377.93	2267832.79
64	549370.35	2267840.70
65	549363.66	2267847.69
66	549361.70	2267851.14
67	549362.86	2267855.94
68	549353.53	2267857.56
69	549348.20	2267860.86
70	549344.17	2267857.23
71	549325.84	2267833.09
72	549338.82	2267823.67
73	549291.23	2267783.58
74	549309.78	2267734.38
75	549314.66	2267740.28
76	549354.28	2267736.31
77	549352.56	2267711.61
78	549354.43	2267701.05
79	549388.63	2267720.34
80	549393.77	2267722.15
81	549401.83	2267723.95
82	549401.73	2267732.81
83	549404.67	2267732.29
84	549412.03	2267722.85
85	549416.70	2267707.88
86	549416.18	2267692.47
87	549410.04	2267679.92
88	549403.90	2267671.03

№ п/п	X	Y
89	549401.51	2267664.75
90	549395.44	2267656.67
91	549393.16	2267654.37
92	549386.76	2267651.33
93	549368.06	2267647.69
94	549331.62	2267641.25
95	549328.69	2267640.83
96	549329.34	2267636.95
97	549310.39	2267634.00
98	549309.71	2267637.26
99	549295.58	2267634.33
100	549257.45	2267627.44
101	549254.79	2267627.31
102	549235.66	2267623.92
103	549235.95	2267622.28
104	549207.30	2267616.61
105	549198.31	2267614.62
1	549204.90	2267599.94
106	549400.13	2267644.22
107	549400.24	2267643.99
108	549400.38	2267644.06
109	549400.27	2267644.29
106	549400.13	2267644.22
110	549213.99	2267603.54
111	549214.04	2267603.29
112	549214.20	2267603.33
113	549214.15	2267603.57
110	549213.99	2267603.54
114	549356.10	2267634.57
115	549356.15	2267634.32
116	549356.31	2267634.35
117	549356.26	2267634.60
114	549356.10	2267634.57
118	549254.00	2267612.24
119	549254.00	2267612.08
120	549254.25	2267612.08
121	549254.25	2267612.24
118	549254.00	2267612.24
122	549298.90	2267622.12
123	549298.93	2267621.87
124	549299.09	2267621.89
125	549299.06	2267622.14
122	549298.90	2267622.12
:ЗУ86, площадь 9596 кв.м		
1	549159.04	2267751.02
2	549159.88	2267778.71
3	549163.70	2267778.16
4	549207.94	2267801.48
5	549214.72	2267809.26
6	549236.71	2267830.58
7	549239.33	2267834.47
8	549246.82	2267829.71
9	549250.95	2267834.74



№ п/п	X	Y
10	549254.82	2267832.37
11	549288.60	2267869.87
12	549311.28	2267895.64
13	549314.18	2267902.23
14	549311.92	2267911.44
15	549303.58	2267920.35
16	549305.45	2267925.00
17	549273.78	2267953.55
18	549273.56	2267953.03
19	549271.06	2267950.04
20	549242.03	2267970.66
21	549241.12	2267971.31
22	549243.35	2267972.99
23	549239.14	2267986.99
24	549232.77	2267993.72
25	549226.47	2267986.45
26	549225.75	2267987.19
27	549223.24	2267989.78
28	549231.77	2267997.55
29	549229.75	2268001.08
30	549227.10	2268005.71
31	549216.08	2268017.62
32	549217.88	2268019.16
33	549213.02	2268021.57
34	549211.75	2268023.43
35	549215.95	2268027.56
36	549199.31	2268041.67
37	549193.31	2268047.08
38	549178.14	2268032.79
39	549177.72	2268032.61
40	549143.08	2268067.47
41	549088.79	2268031.56
42	549088.60	2268057.43
43	549131.71	2268085.75
44	549133.07	2268086.14
45	549159.98	2268109.75
46	549170.36	2268096.29
47	549182.09	2268075.00
48	549179.88	2268072.66
49	549208.57	2268044.74
50	549220.10	2268034.97
51	549257.46	2267980.07
52	549259.97	2267976.01
53	549294.00	2267950.72
54	549302.25	2267978.04
55	549307.59	2267975.22
56	549299.98	2267948.23
57	549328.41	2267936.38
58	549340.60	2267915.97
59	549316.93	2267886.59
60	549324.89	2267880.24
61	549319.92	2267874.28
62	549319.00	2267875.20
63	549312.65	2267866.14
64	549302.88	2267872.28
65	549293.26	2267859.06
66	549278.81	2267842.10
67	549262.82	2267827.02

№ п/п	X	Y
68	549247.19	2267818.70
69	549235.11	2267812.06
70	549222.42	2267804.50
71	549207.72	2267790.41
72	549198.74	2267781.88
73	549177.19	2267765.30
74	549176.81	2267766.59
1	549159.04	2267751.02
:ЗУ87, площадь 27468 кв.м		
1	549127.51	2267788.28
2	549138.47	2267811.60
3	549103.98	2267793.58
4	549077.60	2267785.76
5	549059.23	2267786.14
6	549058.25	2267811.52
7	549056.62	2267811.51
8	549053.33	2267796.44
9	549057.17	2267794.19
10	549058.07	2267786.22
11	549047.40	2267785.76
12	549034.70	2267786.47
13	549020.52	2267787.83
14	549009.74	2267787.67
15	548996.12	2267795.77
16	548990.91	2267798.88
17	548976.64	2267817.15
18	548965.29	2267831.35
19	548953.40	2267848.76
20	548948.09	2267858.42
21	548936.64	2267885.79
22	548936.07	2267887.57
23	548933.84	2267886.37
24	548928.66	2267882.94
25	548916.26	2267887.79
26	548935.94	2267873.29
27	548933.83	2267864.30
28	548932.19	2267860.50
29	548946.83	2267846.07
30	548949.95	2267841.83
31	548956.36	2267831.93
32	548974.00	2267806.71
33	548970.86	2267803.59
34	548934.85	2267814.70
35	548929.40	2267817.43
36	548925.85	2267820.51
37	548921.35	2267824.34
38	548893.38	2267846.84
39	548891.59	2267843.87
40	548886.68	2267846.55
41	548884.21	2267847.33
42	548878.09	2267851.44
43	548877.19	2267850.92
44	548859.90	2267864.63
45	548843.55	2267877.85
46	548837.34	2267883.16
47	548834.13	2267884.83
48	548827.74	2267894.87
49	548821.39	2267915.04



№ п/п	X	Y
50	548826.96	2267917.50
51	548827.30	2267921.39
52	548831.96	2267922.68
53	548832.02	2267922.35
54	548832.29	2267921.36
55	548844.11	2267930.13
56	548843.79	2267930.59
57	548859.38	2267936.85
58	548877.63	2267940.46
59	548923.07	2267976.04
60	548942.72	2267986.42
61	548937.57	2267992.31
62	548933.32	2267989.22
63	548920.00	2267981.34
64	548902.44	2267970.82
65	548878.80	2267957.30
66	548856.30	2267945.68
67	548841.20	2267935.80
68	548825.56	2267929.00
69	548828.70	2267925.90
70	548824.00	2267924.50
71	548815.20	2267921.30
72	548811.80	2267920.80
73	548794.98	2267918.72
74	548765.76	2267923.88
75	548747.56	2267931.60
76	548724.83	2267943.11
77	548762.02	2267917.85
78	548786.44	2267908.65
79	548787.00	2267908.44
80	548797.63	2267907.49
81	548809.04	2267907.38
82	548814.18	2267904.47
83	548814.74	2267902.94
84	548816.13	2267903.27
85	548817.82	2267898.30
86	548818.83	2267894.33
87	548820.62	2267889.58
88	548820.87	2267889.32
89	548814.38	2267883.04
90	548809.84	2267879.68
91	548808.80	2267878.05
92	548806.05	2267872.30
93	548800.72	2267860.55
94	548791.18	2267842.38
95	548789.28	2267841.63
96	548788.94	2267841.67
97	548784.42	2267842.52
98	548780.79	2267846.19
99	548776.64	2267848.66
100	548773.47	2267852.48
101	548769.31	2267855.61
102	548766.22	2267860.02
103	548762.84	2267863.18
104	548760.35	2267868.05
105	548756.73	2267871.29
106	548754.28	2267875.84
107	548750.68	2267879.67

№ п/п	X	Y
108	548747.99	2267885.57
109	548740.68	2267881.76
110	548713.06	2267930.19
111	548733.98	2267878.26
112	548738.52	2267866.13
113	548760.26	2267842.37
114	548791.34	2267805.72
115	548795.64	2267775.90
116	548802.59	2267756.82
117	548838.73	2267675.19
118	548859.77	2267683.07
119	548894.91	2267694.33
120	548896.09	2267694.61
121	548907.32	2267697.90
122	548910.69	2267696.57
123	548910.96	2267692.08
124	548914.87	2267692.92
125	548948.37	2267700.15
126	548961.28	2267702.02
127	548963.85	2267690.08
128	548975.15	2267690.74
129	548983.87	2267693.91
130	548986.99	2267694.50
131	548997.65	2267696.43
132	549000.55	2267697.13
133	548998.66	2267705.32
134	549030.97	2267712.86
135	549038.71	2267715.20
136	549041.74	2267725.06
137	549057.03	2267730.74
138	549063.60	2267705.98
139	549056.50	2267703.86
140	549061.07	2267687.12
141	549063.54	2267679.50
142	549069.34	2267681.02
143	549072.21	2267671.21
144	549072.71	2267669.37
145	549074.64	2267663.85
146	549074.94	2267663.00
147	549074.31	2267658.91
148	549074.05	2267658.20
149	549076.57	2267653.68
150	549083.76	2267629.26
151	549085.27	2267629.54
152	549088.20	2267620.87
153	549098.45	2267583.12
154	549096.94	2267582.87
155	549098.47	2267576.72
156	549100.59	2267577.02
157	549105.86	2267545.56
158	549110.09	2267528.30
159	549115.43	2267503.82
160	549104.52	2267501.23
161	549075.69	2267494.39
162	549057.90	2267490.02
163	549012.43	2267481.94
164	549014.19	2267477.31
165	549026.14	2267479.66



№ п/п	X	Y
166	549053.91	2267484.15
167	549063.69	2267486.51
168	549078.74	2267490.04
169	549087.95	2267492.22
170	549115.72	2267498.65
171	549117.43	2267489.63
172	549117.77	2267486.83
173	549118.51	2267483.00
174	549122.54	2267460.78
175	549123.79	2267453.62
176	549124.60	2267450.12
177	549126.65	2267436.75
178	549127.52	2267431.51
179	549127.28	2267427.59
180	549127.13	2267426.39
181	549125.81	2267419.65
182	549124.21	2267415.25
183	549121.98	2267406.64
184	549120.26	2267406.19
185	549101.60	2267406.37
186	549066.18	2267400.46
187	549068.96	2267392.25
188	549062.87	2267392.70
189	549052.64	2267394.01
190	549037.97	2267395.79
191	549029.89	2267394.99
192	549013.00	2267399.26
193	549007.45	2267399.36
194	549013.97	2267387.79
195	549064.98	2267379.12
196	549068.01	2267360.65
197	549087.90	2267370.45
198	549093.23	2267382.55
199	549116.01	2267384.62
200	549121.57	2267384.01
201	549124.94	2267340.60
202	549124.98	2267329.22
203	549135.73	2267327.34
204	549151.83	2267298.06
205	549197.44	2267336.69
206	549158.89	2267320.11
207	549136.83	2267364.76
208	549128.87	2267393.96
209	549161.85	2267402.66
210	549152.05	2267400.79
211	549149.82	2267400.28
212	549147.52	2267400.40
213	549146.01	2267400.06
214	549144.04	2267400.02
215	549136.47	2267399.92
216	549133.66	2267406.26
217	549133.70	2267426.01
218	549133.51	2267429.12
219	549134.01	2267439.47
220	549134.28	2267445.21
221	549135.81	2267459.90
222	549135.49	2267462.38
223	549130.66	2267502.94

№ п/п	X	Y
224	549168.42	2267511.88
225	549198.92	2267520.73
226	549203.92	2267526.96
227	549129.09	2267509.75
228	549122.66	2267535.78
229	549114.45	2267570.21
230	549182.68	2267592.54
231	549178.58	2267605.20
232	549167.83	2267599.55
233	549168.67	2267597.36
234	549138.32	2267588.40
235	549127.42	2267585.52
236	549118.44	2267585.68
237	549110.87	2267607.15
238	549105.72	2267605.72
239	549093.76	2267637.92
240	549091.55	2267643.62
241	549091.14	2267644.63
242	549088.74	2267650.80
243	549093.73	2267653.02
244	549084.74	2267679.93
245	549079.06	2267679.35
246	549077.91	2267683.89
247	549072.24	2267710.58
248	549071.97	2267720.78
249	549072.70	2267727.19
250	549074.18	2267731.30
251	549082.31	2267766.82
252	549085.36	2267770.87
1	549127.51	2267788.28
253	548837.84	2267835.58
254	548858.46	2267826.36
255	548896.47	2267823.22
256	548900.88	2267832.54
257	548878.37	2267845.87
258	548855.88	2267860.52
259	548844.91	2267869.68
260	548837.49	2267875.88
261	548834.24	2267878.27
262	548833.73	2267878.60
263	548824.52	2267885.20
264	548820.06	2267883.66
265	548807.80	2267869.22
266	548804.16	2267852.51
267	548814.39	2267848.95
268	548826.77	2267841.88
253	548837.84	2267835.58
269	548861.28	2267745.08
270	548862.16	2267745.30
271	548863.12	2267744.31
272	548879.59	2267754.38
273	548885.88	2267758.22
274	548899.92	2267767.10
275	548932.92	2267787.60
276	548922.22	2267808.12
277	548876.55	2267815.35



№ п/п	X	Y
278	548865.95	2267817.03
279	548857.01	2267820.97
280	548843.70	2267824.40
281	548841.38	2267824.53
282	548807.66	2267843.94
283	548781.80	2267833.62
284	548812.88	2267794.31
285	548812.43	2267794.22
286	548811.42	2267761.24
287	548831.96	2267728.32
288	548834.01	2267729.60
289	548856.62	2267687.84
290	548891.81	2267698.24
291	548891.45	2267698.87
292	548949.46	2267718.89
293	548950.52	2267717.16
294	548972.78	2267716.29
295	548977.92	2267716.55
296	548997.97	2267720.15
297	549005.60	2267721.55
298	549015.17	2267722.68
299	549029.51	2267727.02
300	549052.29	2267739.10
301	549047.53	2267776.20
302	548991.44	2267781.55
303	548986.80	2267787.88
304	548971.55	2267793.89
305	548960.91	2267793.84
306	548919.97	2267769.61
307	548921.10	2267768.08
308	548870.51	2267739.97
309	548870.58	2267735.62
269	548861.28	2267745.08
310	548891.81	2267698.24
311	548891.45	2267698.87
312	548891.43	2267698.91
310	548891.81	2267698.24
59:18:0240101:97, площадь 912 кв.м		
1	549442.04	2267629.04
2	549440.46	2267642.18
3	549418.09	2267637.93
4	549415.87	2267647.00
5	549417.13	2267647.53
6	549420.02	2267648.68
7	549436.14	2267655.19
8	549458.03	2267660.75
9	549464.75	2267646.42
10	549467.49	2267640.24
11	549468.55	2267637.85
12	549456.22	2267633.28
13	549450.49	2267631.39
14	549443.08	2267626.26
1	549442.04	2267629.04
59:18:0240101:953, площадь 1010 кв.м		
1	549163.12	2267663.22
2	549158.39	2267678.42
3	549143.79	2267674.09

№ п/п	X	Y
4	549134.77	2267670.14
5	549113.93	2267661.46
6	549093.73	2267653.02
7	549093.94	2267652.38
8	549096.04	2267653.22
9	549100.90	2267640.78
10	549121.13	2267648.58
11	549127.36	2267651.11
12	549136.98	2267654.76
13	549147.99	2267658.38
14	549153.74	2267660.22
1	549163.12	2267663.22
59:18:0240101:11, площадь 1683 кв.м		
1	549147.89	2267719.32
2	549146.74	2267719.85
3	549145.87	2267720.03
4	549142.43	2267717.69
5	549099.96	2267711.45
6	549073.82	2267711.07
7	549072.24	2267710.58
8	549071.97	2267720.78
9	549072.70	2267727.19
10	549074.18	2267731.30
11	549075.84	2267731.52
12	549089.92	2267733.31
13	549138.64	2267742.12
14	549140.52	2267742.46
15	549141.21	2267742.52
1	549147.89	2267719.32
59:18:0240101:35, площадь 1022 кв.м		
1	549454.82	2267580.45
2	549451.74	2267591.66
3	549450.45	2267597.63
4	549448.10	2267612.53
5	549447.26	2267616.88
6	549462.81	2267620.37
7	549463.01	2267619.11
8	549474.75	2267621.46
9	549478.44	2267610.22
10	549482.49	2267596.47
11	549475.97	2267595.33
12	549478.57	2267587.38
13	549474.59	2267585.80
14	549467.20	2267583.52
15	549456.33	2267580.98
16	549455.66	2267580.75
1	549454.82	2267580.45
59:18:0240101:23, площадь 2062 кв.м		
1	549283.53	2267555.36
2	549274.29	2267582.85
3	549265.83	2267611.27
4	549279.94	2267613.94
5	549298.70	2267617.38
6	549301.68	2267606.65
7	549315.94	2267556.35
8	549290.59	2267551.56
9	549285.70	2267550.63
1	549283.53	2267555.36



№ п/п	X	Y
59:18:0240101:84, площадь 4243 кв.м		
1	549057.29	2267961.40
2	549051.39	2267963.99
3	549043.18	2267976.42
4	549053.71	2267981.97
5	549046.54	2267994.42
6	549038.76	2267990.75
7	549034.00	2267993.60
8	549020.15	2268038.67
9	549024.94	2268051.14
10	549024.96	2268063.49
11	549028.91	2268065.39
12	549048.50	2268067.23
13	549057.21	2268063.16
14	549060.91	2268056.05
15	549068.51	2268034.84
16	549075.50	2268014.70
17	549080.19	2268000.68
18	549089.51	2267973.14
19	549065.82	2267964.78
1	549057.29	2267961.40
59:18:0240101:22, площадь 917 кв.м		
1	549192.63	2267637.53
2	549231.18	2267644.99
3	549233.74	2267633.06
4	549235.66	2267623.92
5	549235.95	2267622.28
6	549207.30	2267616.61
7	549198.31	2267614.62
8	549191.75	2267637.33
1	549192.63	2267637.53
59:18:0240101:755, площадь 1310 кв.м		
1	549253.70	2267548.09
2	549262.64	2267546.31
3	549265.90	2267528.07
4	549266.54	2267522.52
5	549233.89	2267513.57
6	549229.34	2267512.20
7	549219.65	2267543.73
8	549251.83	2267554.10
1	549253.70	2267548.09
59:18:0240101:794, площадь 1100 кв.м		
1	549326.32	2267315.65
2	549303.67	2267309.61
3	549295.87	2267307.27
4	549291.67	2267306.23
5	549283.43	2267336.64
6	549295.12	2267339.07
7	549317.46	2267345.43
1	549326.32	2267315.65
59:18:0240101:191, площадь 1159 кв.м		
1	549152.74	2267832.03
2	549151.85	2267836.18
3	549148.83	2267851.21
4	549153.13	2267852.19
5	549160.97	2267854.05
6	549172.11	2267857.55
7	549182.63	2267860.44

№ п/п	X	Y
8	549192.32	2267863.84
9	549202.43	2267868.22
10	549216.96	2267873.91
11	549223.73	2267867.07
12	549204.87	2267854.30
13	549183.02	2267843.21
14	549178.21	2267841.83
15	549172.20	2267838.88
16	549166.32	2267836.57
17	549163.73	2267835.22
18	549159.46	2267833.59
1	549152.74	2267832.03
59:18:0240101:989, площадь 2400 кв.м		
1	549222.42	2267804.50
2	549235.11	2267812.06
3	549247.19	2267818.70
4	549262.82	2267827.02
5	549263.80	2267820.00
6	549273.35	2267800.93
7	549279.38	2267795.08
8	549230.58	2267771.27
9	549207.95	2267762.52
10	549205.44	2267772.98
11	549198.74	2267781.88
12	549207.72	2267790.41
1	549222.42	2267804.50
59:18:0240101:202, площадь 1400 кв.м		
1	549352.56	2267711.61
2	549319.66	2267706.51
3	549321.51	2267696.80
4	549331.62	2267641.25
5	549328.69	2267640.83
6	549325.00	2267661.54
7	549323.03	2267673.62
8	549322.46	2267678.32
9	549309.78	2267734.38
10	549314.66	2267740.28
11	549354.28	2267736.31
1	549352.56	2267711.61
59:18:0240101:779, площадь 1189 кв.м		
1	549174.58	2267449.44
2	549171.63	2267448.01
3	549134.52	2267445.37
4	549134.28	2267445.21
5	549135.81	2267459.90
6	549171.43	2267465.24
7	549213.34	2267474.04
8	549220.72	2267475.98
9	549222.49	2267468.22
10	549209.65	2267465.38
11	549210.17	2267463.16
12	549208.48	2267462.73
13	549197.52	2267458.49
1	549174.58	2267449.44



ПРОЕКТ МЕЖЕВАНИЯ ТЕРРИТОРИИ
населенного пункта – поселок Усть-Шалашная, Добрянский
городской округ, Пермский край, в границах кадастрового
квартала 59:18:0240101

Том 2
Материалы по обоснованию

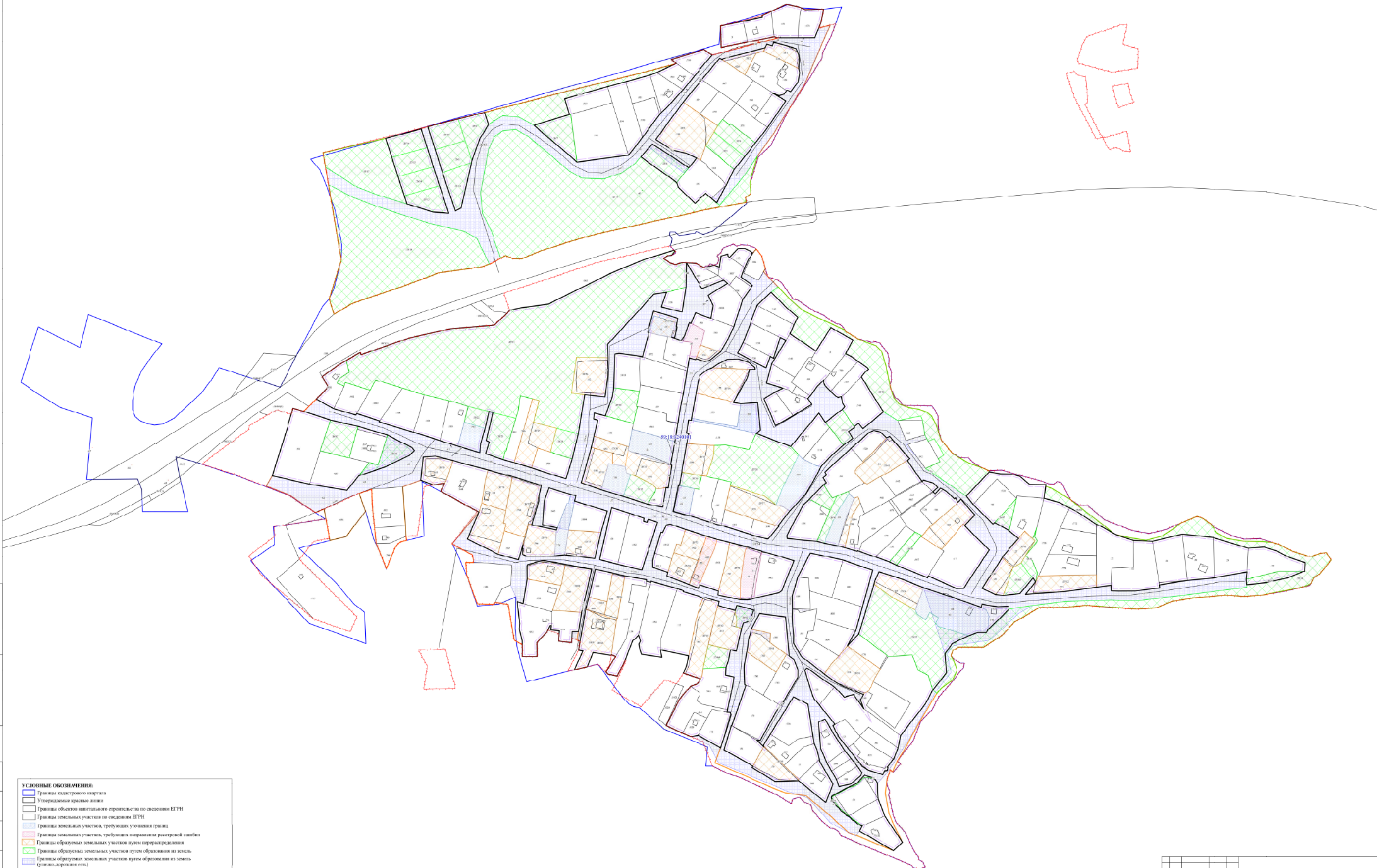
Московская область, 2024

Создано			
Разработано			
Взам.лев.№			
Подп. И дата			
Инв. № подл.			

						23-2024-ПМТ.МО		
Изм.	Кол.уч	Лист	№ док.	Подпись	Дата			
						Проект межевания территории кадастрового квартала 59:16:0010106		
Исполнитель	Мальцева С.Э.							
Руководитель	Дьяконова С.Г.					Стадия	Лист	Листов
						ПМТ	75	4
						Филиал ППК «Роскадастр» по Московской области		



Чертеж межевания территории
кадастрового квартала 59:18:0240101 п. Усть-Шалашино
М 1 : 1 700



- УСЛОВНЫЕ ОБОЗНАЧЕНИЯ:**
- Границы кадастрового квартала
 - Утвержденные красные линии
 - Границы объектов капитального строительства по сведениям ЕГРН
 - Границы земельных участков по сведениям ЕГРН
 - Границы земельных участков, требующих уточнения границ
 - Границы земельных участков, требующих исправления реестровой ошибки
 - Границы образуемых земельных участков путем перераспределения
 - Границы образуемых земельных участков путем образования из земель (земельно-законное слияние)
 - Линии отступа от границ красных линий в целях определения мест допустимого размещения зданий, строений, сооружений (ЗМО)
 - Границы многоэтажного пункта

№ п/п	№	И.И.И.	И.И.И.	И.И.И.	И.И.И.
Перечень листов: Листовой лист Усть-Шалашино кадастровый квартал 59:18:0240101					
Проект межевания территории Гербовская часть					
Лист	№	Дата	И.И.И.	И.И.И.	И.И.И.
74	1				
Чертеж межевания территории М.П. И.И.И.					
Фирма ИИИ "Росгосплан"					

2.1.1. Границы особо охраняемых природных территорий

Особо охраняемые природные территории в пределах границ проектирования кадастрового квартала 59:18:0240101 отсутствуют.

2.1.2. Границы территорий объектов культурного наследия

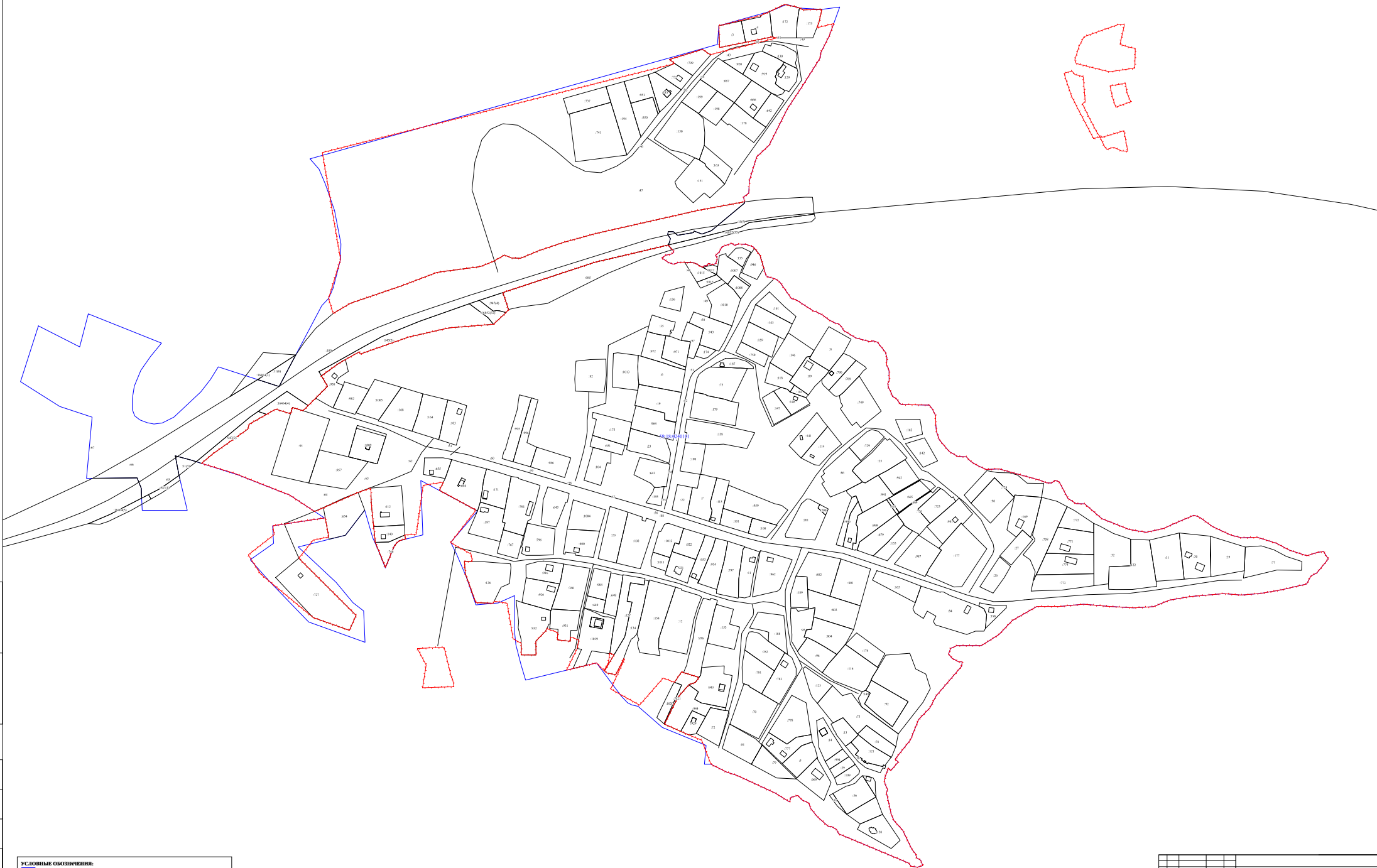
В пределах территории кадастрового квартала 59:18:0240101 объекты культурного наследия, включенные в единый государственный реестр, либо выявленные объекты культурного наследия отсутствуют.

2.1.3. Границы лесничеств, участковых лесничеств, лесных кварталов, лесотаксационных выделов или частей лесотаксационных выделов

Граница проектирования граничит с Добрянским лесничеством, границы которого установлены по Приказу об установлении границ Добрянского лесничества в Пермском крае от 03.06.2016 №215.



Чертеж фактического землепользования
 кадастрового квартала 59:18:0240101 п. Усть-Шаланная
 М 1 : 1 700

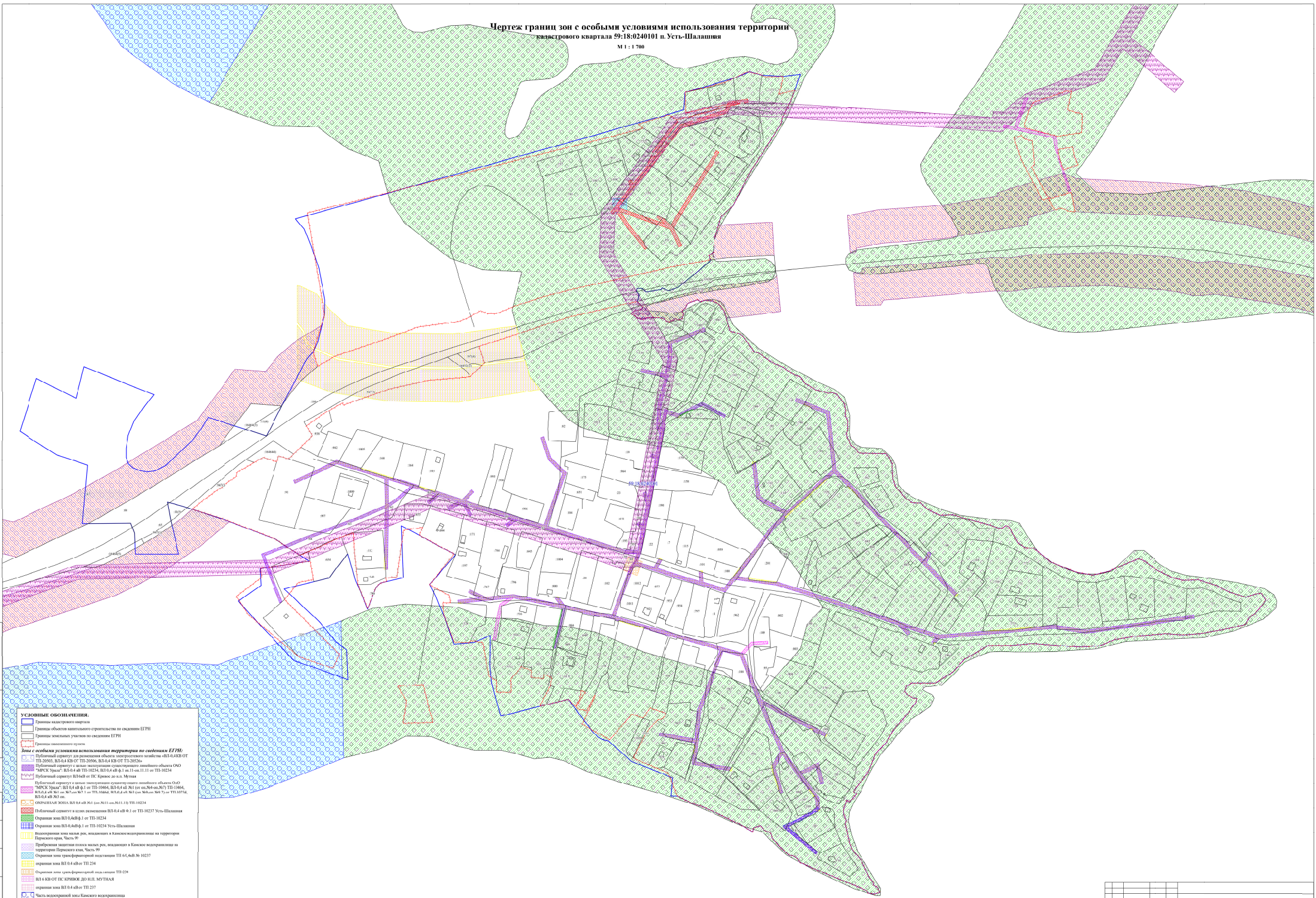


УСЛОВНЫЕ ОБОЗНАЧЕНИЯ:

- Границы кадастрового квартала
- Границы земельных участков по сведениям ЕГРН
- Границы земельных участков

		Переселенский край, г.п. Дубровский, п. Усть-Шаланная кадастровый квартал 59:18:0240101	
		Проект жилищной территории Материал по обозначению	
Лист	№ листа	Листов	Всего
77	77	77	1
Чертеж фактического землепользования М 1 : 1 700		Формат ИЖС "Роскоминв" ИЖС/ИЖО/ИЖО/ИЖО	

Чертеж границ зон с особыми условиями использования территории
 кадастрового квартала 59:18:0240101 п. Усть-Шалашино
 М 1 : 1 700



- УСЛОВНЫЕ ОБОЗНАЧЕНИЯ.**
- Границы кадастрового квартала
 - Границы объектов капитального строительства по сведениям ЕГРН
 - Границы земельных участков по сведениям ЕГРН
 - Границы земельных участков
 - Зоны с особыми условиями использования территории по сведениям ЕГРН:**
 - Публичный сервитут для размещения объекта автомобильного транспорта «ВЗ.04.КВ.07.ТД.2003», ВЗ.04.КВ.07.ТД.2006, ВЗ.04.КВ.07.ТД.2026»
 - Публичный сервитут с целью использования существующего земельного участка ОАО «МПСК УстьШ.» ВЗ.04.КВ.ТД.10224, ВЗ.04.КВ.ТД.1111 от ТД-10224
 - Публичный сервитут ВЗ.04.КВ.ТД.10224 от ПС Кривое до п. Мушля
 - Публичный сервитут с целью использования существующего земельного участка ОАО «МПСК УстьШ.» ВЗ.04.КВ.ТД.1111 от ТД-10224, ВЗ.04.КВ.ТД.1111 от п.Мушля до п.ТД-10224, ВЗ.04.КВ.ТД.1111 от п.Мушля до п.ТД-10224, ВЗ.04.КВ.ТД.1111 от п.Мушля до п.ТД-10224, ВЗ.04.КВ.ТД.1111 от п.Мушля до п.ТД-10224
 - ОБЪЕДИНЕННАЯ ЗОНА ВЗ.04.КВ.ТД.1111 от п.Мушля до п.ТД-10224
 - Публичный сервитут с целью размещения ВЗ.04.КВ.ТД.1111 от ТД-10224 Усть-Шалашино
 - Охранная зона ВЗ.04.КВ.ТД.1111 от ТД-10224
 - Охранная зона ВЗ.04.КВ.ТД.1111 от ТД-10224 Усть-Шалашино
 - Подводная зона вдоль рек, выходящих в Каспийское море на территории Перевального к-за, Часть 97
 - Подводная зона вдоль рек, выходящих в Каспийское море на территории Перевального к-за, Часть 99
 - Охранная зона трансформаторной подстанции ТП 6.5.КВ.№ 10237
 - охранная зона ВЗ.04.КВ.ТД.234
 - Охранная зона трансформаторной подстанции ТД-234
 - Охранная зона трансформаторной подстанции ТД-234
 - охранная зона ВЗ.04.КВ.ТД.237
 - Часть водозащитной зоны Каспийского водохранилища
 - Часть водозащитной зоны Каспийского водохранилища
 - Часть водозащитной зоны Каспийского водохранилища
 - Часть водозащитной зоны Каспийского водохранилища
 - Часть водозащитной зоны Каспийского водохранилища

Итого		Листов		Дата	
№	№	№	№	№	№
1	1	1	1	1	1

Проект: «Зонирование территории кадастрового квартала 59:18:0240101»					
ИМТ 78 1					
Чертеж границ зон с особыми условиями использования территории					
Формат: EPS "Рисовый"					