



АДМИНИСТРАЦИЯ
ДОБРЯНСКОГО ГОРОДСКОГО ОКРУГА

ПОСТАНОВЛЕНИЕ

21.10.2024

№ 2926

г.Добрянка

**Об утверждении проекта
межевания территории
населенного пункта –
деревня Гари, Добрянский
городской округ, Пермский
край, в границах
кадастрового квартала
59:18:0440101**

В соответствии со статьями 42, 43, 45 Градостроительного кодекса Российской Федерации, Федеральным законом Российской Федерации от 06 октября 2003 г. № 131-ФЗ «Об общих принципах организации местного самоуправления в Российской Федерации», Уставом Добрянского городского округа, заключением по результатам общественных обсуждений от 17 октября 2024 г. по проекту межевания территории населенного пункта – деревня Гари, Добрянский городской округ, Пермский край, в границах кадастрового квартала 59:18:04410101, обращением от 27 августа 2024 г. № 265-01-11вх-204 администрация округа ПОСТАНОВЛЯЕТ:

1. Утвердить прилагаемый проект межевания территории населенного пункта – деревня Гари, Добрянский городской округ, Пермский край, в границах кадастрового квартала 59:18:0440101 (далее – Проект).
2. Управлению градостроительства и архитектуры администрации Добрянского городского округа в установленном законом порядке обеспечить направление настоящего постановления и документации по планировке территории, указанной в пункте 1 настоящего постановления, в орган регистрации прав для внесения сведений в Единый государственный реестр недвижимости.
3. Управлению градостроительства и архитектуры администрации Добрянского городского округа разместить Проект на официальном сайте Добрянского городского округа в сети Интернет <http://добрянка.рус/>.



4. Обнародовать настоящее постановление на официальном сайте правовой информации Добрянского городского округа в информационно-телекоммуникационной сети Интернет с доменным именем **dobr-pravo.ru**.

5. Настоящее постановление вступает в силу после его официального обнародования.

6. Контроль за исполнением настоящего постановления возложить на первого заместителя главы администрации Добрянского городского округа.

Глава городского округа –
глава администрации
Добрянского городского округа



Д.В. Антонов



УТВЕРЖДЕН
постановлением администрации
Добрянского городского округа
от 21.10.2024 № 2926





ООО «Уралгеодезия»

**Проект межевания территории населенного пункта –
деревня Гари, Добрянский городской округ, Пермский
край, в границах кадастрового квартала 59:18:0440101**

Основная часть

ШИФР ПМТ-10/24-09.07.24



Пермь, 2024



Состав проекта

№ п/п	Наименование
Основная часть	
Раздел I	Графическая часть:
	Чертеж межевания территории. 1 этап М 1:2000
	Чертеж межевания территории. 2 этап М 1:2000
Раздел II	Текстовая часть. Основная часть проекта планировки территории
Материалы по обоснованию	
Раздел III	Графическая часть. Чертеж материалов по обоснованию проекта межевания территории М 1:2000



Оглавление

Раздел I. Графическая часть.....	5
Чертеж межевания территории 1 этап М 1:2000.....	5
Чертеж межевания территории 2 этап М 1:2000.....	20
Раздел II. Текстовая часть.	21
Основная часть проекта планировки территории.....	21
2.1. Перечень и сведения о площади образуемых и изменяемых земельных участков, в том числе способы их образования. Виды разрешенного использования образуемых и изменяемых земельных участков. Сведения о площади образуемых земельных участков, которые будут отнесены к территориям общего пользования или имуществу общего пользования, в том числе в отношении которых предполагаются резервирование и (или) изъятие для государственных или муниципальных нужд	21
2.1.1. Общие положения проекта межевания территории.....	21
2.1.2. Перечень образуемых и изменяемых земельных участков.....	24
2. Целевое назначение лесов, количественные и качественные характеристики лесного участка, вид (виды) разрешенного использования лесного участка, сведения о нахождении лесного участка в границах особо защитных участков лесов.....	126
3. Сведения о границах территории, в отношении которой утвержден проект межевания, содержащие перечень координат характерных точек этих границ...	126

Проект межевания территории населенного пункта – деревня Гари, Добрянский городской округ, Пермский край, в границах кадастрового квартала 59:18:0440101

Чертеж межевания территории. 1 этап
М 1:2000

ФРАГМЕНТ 2

ФРАГМЕНТ 1

ФРАГМЕНТ 3

ФРАГМЕНТ 4

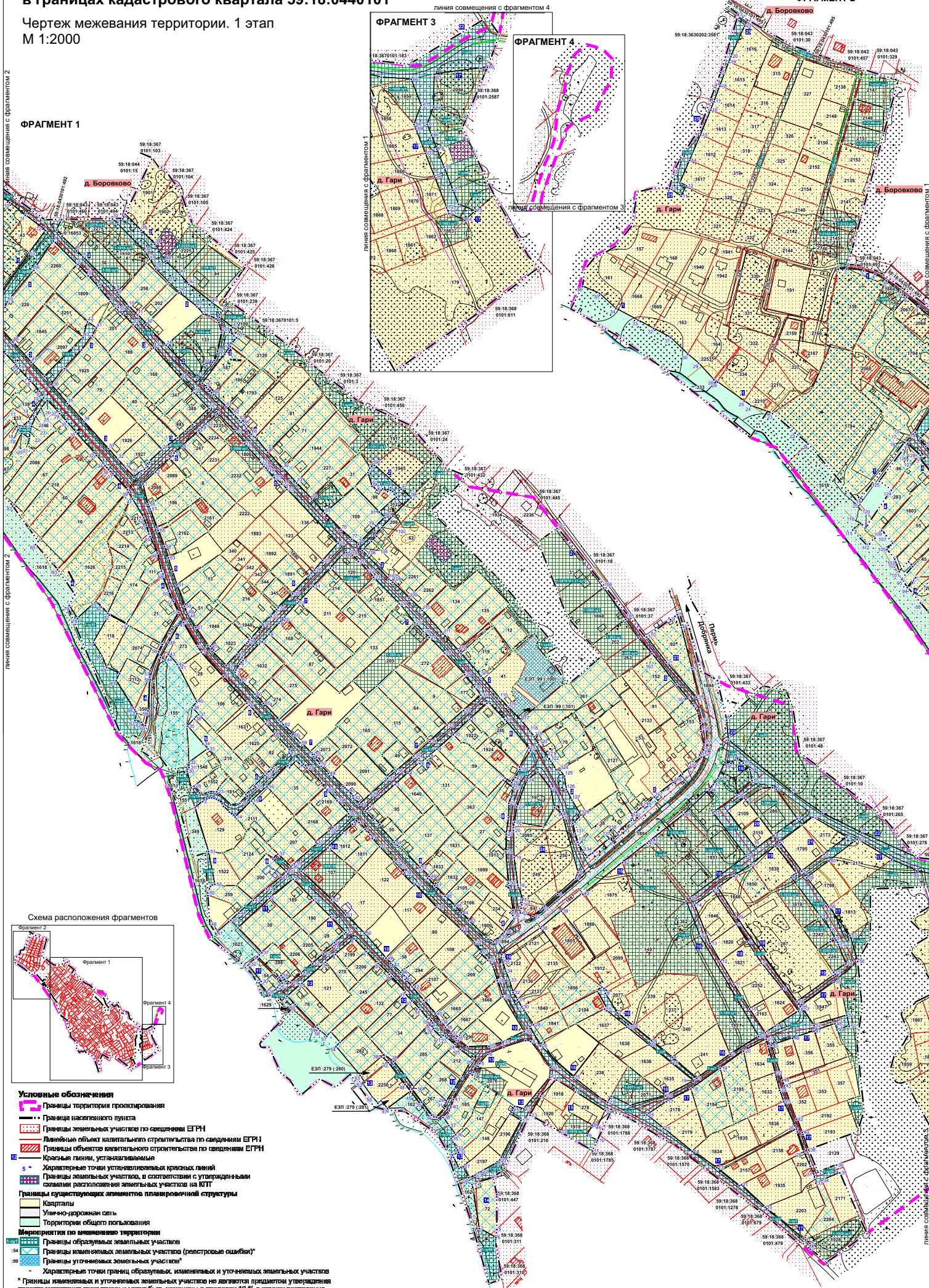
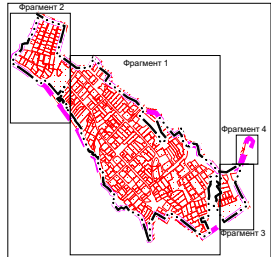


Схема расположения фрагментов



Условные обозначения

- Границы территории проектирования
- Границы населенного пункта
- Границы земельных участков по сведениям ЕГРН
- Линейные объекты капитального строительства по сведениям ЕГРН
- Границы объектов капитального строительства по сведениям ЕГРН
- Красные линии, устанавливаемые
- Характерные точки устанавливаемых красных линий
- Границы земельных участков, в соответствии с утвержденными схемами расположения земельных участков на ИТП
- Границы существующих элементов планировочной структуры
- Кадрталы
- Улично-дорожная сеть
- Территории общего пользования
- Мероприятия по изменению территории
- Границы образуемых земельных участков
- Границы изменяемых земельных участков (реестровые ошибки)*
- Границы уточняемых земельных участков*
- Характерные точки границ образуемых, изменяемых и уточняемых земельных участков
- Границы изменяемых и уточняемых земельных участков не являются предметом утверждения проекта межевания территории и могут быть изменены в пределах 10 % в рамках проведения комплексных кадастровых работ

линия совмещения с фрагментом 2

линия совмещения с фрагментом 1

Приложение к чертежу межевания территории. 1 этап

Каталог координат характерных
точек красных линий
1 участка красных линий
Система координат МСК 59

№	X	Y
1	2	3
1	536878.35	2249602.20
2	536878.83	2249612.62
3	536876.47	2249633.05
4	536872.29	2249646.74
5	536864.22	2249660.51
6	536850.95	2249677.80
7	536850.51	2249677.84
8	536844.52	2249685.31
9	536832.77	2249699.22
10	536814.01	2249721.43
11	536798.70	2249740.49
12	536780.16	2249764.99
13	536752.81	2249745.01
14	536680.09	2249695.74
15	536674.80	2249692.16
16	536668.23	2249684.16
17	536667.02	2249683.29
18	536667.53	2249682.79
19	536600.00	2249629.70
20	536595.01	2249625.90
21	536665.80	2249565.37
22	536679.21	2249549.75
23	536702.82	2249522.24
24	536712.26	2249495.86
25	536718.01	2249487.79
26	536741.21	2249455.17
27	536743.61	2249451.79
28	536744.15	2249450.65
29	536764.22	2249432.24
30	536774.98	2249419.20
31	536795.39	2249398.03
32	536806.25	2249377.47
33	536816.16	2249358.72
34	536830.47	2249331.72
35	536848.80	2249311.66
36	536857.39	2249291.31

2 участка красных линий
Система координат МСК 59

№	X	Y
1	2	3
1	536793.44	2249784.52
2	536780.95	2249778.56
3	536774.25	2249785.67
4	536773.03	2249784.97
5	536755.65	2249802.76
6	536748.22	2249810.40
7	536714.16	2249844.48
8	536707.86	2249850.89
9	536702.49	2249853.57
10	536688.28	2249865.60
11	536677.72	2249876.78
12	536666.47	2249887.90
13	536665.36	2249886.76
14	536640.55	2249911.66
15	536601.52	2249949.36
16	536617.88	2249957.45
17	536620.12	2249967.89
18	536622.25	2249970.10
19	536630.54	2249973.74
20	536656.58	2249978.90
21	536668.49	2249975.85
22	536672.95	2249972.32
23	536676.50	2249963.80
24	536678.76	2249956.57
25	536687.87	2249948.86
26	536704.43	2249927.43
27	536717.12	2249915.01
28	536733.55	2249898.92
29	536745.52	2249891.40
30	536754.30	2249885.88
31	536787.71	2249852.98
32	536794.34	2249846.45
33	536794.62	2249858.81
34	536794.60	2249859.00
35	536794.62	2249859.01
36	536796.79	2249860.12
37	536800.10	2249861.80
38	536780.41	2249881.16
39	536763.66	2249897.71
40	536743.00	2249910.70
41	536727.01	2249928.11
42	536714.76	2249939.27
43	536692.43	2249967.39



44	536682.67	2249980.27
45	536678.06	2249976.77
46	536674.80	2249976.40
47	536662.24	2249992.43
48	536656.87	2249988.62
49	536652.49	2249994.14
50	536649.85	2249997.26
51	536642.76	2249991.59
52	536643.64	2249990.27
53	536640.19	2249987.93
54	536639.16	2249989.49
55	536629.81	2249982.65
56	536594.80	2249955.85
57	536589.40	2249960.77
58	536587.23	2249962.74
59	536583.17	2249966.90
60	536580.71	2249969.56
61	536565.89	2249984.49
62	536556.31	2249993.41
63	536549.19	2250000.51
64	536547.19	2250002.83
65	536546.78	2250003.25
66	536543.79	2250006.21
67	536539.43	2250009.13
68	536532.66	2250015.22
69	536529.87	2250017.97
70	536528.79	2250020.04
71	536510.62	2250035.07
72	536491.15	2250053.52
73	536473.48	2250070.07
74	536454.23	2250088.54
75	536436.67	2250104.28
76	536416.19	2250124.32
77	536405.05	2250137.20
78	536398.93	2250145.23
79	536421.09	2250166.97
80	536431.38	2250177.72
81	536438.03	2250170.88
82	536456.35	2250191.58
83	536459.75	2250188.91
84	536463.24	2250187.10
85	536464.65	2250184.51
86	536463.07	2250180.70
87	536466.31	2250174.58
88	536464.44	2250172.99
89	536466.16	2250169.62

90	536464.30	2250168.68
91	536464.90	2250167.49
92	536469.43	2250161.93
93	536486.21	2250156.88
94	536486.56	2250156.63
95	536491.59	2250159.23
96	536495.05	2250164.78
97	536465.80	2250197.56
98	536455.39	2250209.26
99	536433.09	2250187.16
100	536419.16	2250173.70
101	536409.97	2250166.13
102	536408.74	2250167.47
103	536402.46	2250161.22
104	536393.60	2250152.34
105	536391.32	2250150.06
106	536384.85	2250156.26
107	536356.58	2250182.40
108	536352.95	2250187.00
109	536333.84	2250206.94
110	536318.58	2250222.99
111	536290.03	2250248.18
112	536269.64	2250266.84
113	536266.12	2250270.08
114	536238.75	2250294.35
115	536212.06	2250317.15
116	536200.97	2250327.52
117	536184.23	2250343.32
118	536171.98	2250353.80
119	536164.98	2250358.93
120	536155.36	2250364.80
121	536140.59	2250374.98
122	536135.28	2250379.25
123	536125.03	2250385.72
124	536124.06	2250390.45
125	536117.33	2250395.74
126	536101.11	2250398.22
127	536088.03	2250404.80
128	536069.90	2250415.84
129	536061.62	2250408.73
130	536059.94	2250405.96
131	536047.11	2250409.06
132	536036.99	2250412.05
133	536033.50	2250413.41
134	536024.75	2250418.87
135	536018.49	2250423.28



136	536023.80	2250430.29
137	536040.85	2250449.92
138	536041.29	2250455.85
139	536045.81	2250460.97
140	536049.66	2250462.14
141	536063.73	2250477.08
142	536066.09	2250478.34
143	536068.32	2250478.68
144	536069.61	2250478.17
145	536073.52	2250483.54
146	536080.02	2250491.36
147	536091.79	2250505.08
148	536109.72	2250528.12
149	536119.79	2250539.45
150	536126.86	2250547.19
151	536132.65	2250553.88
152	536140.38	2250562.19
153	536143.01	2250560.12
154	536146.47	2250563.80
155	536155.06	2250565.47
156	536171.37	2250561.94
157	536181.15	2250560.96
158	536193.68	2250558.23
159	536199.03	2250555.32
160	536202.83	2250552.98
161	536211.78	2250545.87
162	536228.46	2250531.88
163	536266.15	2250502.28
164	536285.17	2250485.73
165	536307.78	2250470.39
166	536345.93	2250443.60
167	536418.15	2250386.87

3 участка красных линий
Система координат МСК 59

№	X	Y
1	2	3
1	536767.57	2249774.50
2	536738.40	2249803.56
3	536739.27	2249804.45
4	536726.46	2249816.72
5	536725.89	2249816.11
6	536725.17	2249816.90
7	536710.65	2249829.85
8	536694.05	2249843.69
9	536685.87	2249850.36
10	536681.56	2249854.14

11	536679.06	2249858.50
12	536665.77	2249871.44
13	536637.61	2249896.28
14	536599.84	2249930.00
15	536583.45	2249945.25
16	536582.92	2249945.74
17	536563.64	2249963.78
18	536544.58	2249943.65
19	536536.59	2249935.25
20	536528.34	2249925.70
21	536513.44	2249906.70
22	536499.05	2249890.77
23	536498.41	2249891.29
24	536495.15	2249887.69
25	536493.34	2249889.18
26	536490.00	2249885.56
27	536490.22	2249885.21
28	536488.18	2249882.92
29	536488.29	2249881.46
30	536480.41	2249872.50
31	536491.78	2249861.99
32	536502.01	2249852.97
33	536515.18	2249841.37
34	536548.15	2249811.45
35	536569.89	2249791.61
36	536593.16	2249771.80
37	536613.05	2249787.39
38	536612.45	2249788.06
39	536635.26	2249808.92
40	536652.69	2249822.04
41	536661.74	2249826.70
42	536669.21	2249816.09
43	536650.39	2249810.63
44	536638.70	2249798.92
45	536637.64	2249797.88
46	536602.79	2249763.67
47	536620.05	2249747.48
48	536644.93	2249725.17
49	536644.08	2249725.93
50	536662.86	2249708.66
51	536672.29	2249701.44
52	536673.42	2249702.49
53	536679.91	2249708.43
54	536686.81	2249715.79
55	536693.53	2249718.33
56	536731.88	2249750.66



57	536765.28	2249772.60
58	536767.57	2249774.50

4 участка красных линий
Система координат МСК 59

№	X	Y
1	2	3
1	536666.28	2249686.75
2	536652.17	2249702.06
3	536649.58	2249700.29
4	536630.45	2249716.23
5	536617.32	2249728.56
6	536613.05	2249731.81
7	536601.00	2249742.83
8	536597.05	2249746.61
9	536585.04	2249757.80
10	536580.54	2249761.54
11	536577.82	2249763.24
12	536576.88	2249762.64
13	536558.56	2249750.72
14	536550.72	2249745.92
15	536548.31	2249744.38
16	536542.36	2249737.29
17	536543.04	2249731.30
18	536542.03	2249729.80
19	536538.28	2249731.79
20	536533.79	2249736.13
21	536527.35	2249745.27
22	536534.94	2249746.41
23	536542.06	2249747.83
24	536553.87	2249753.30
25	536564.09	2249759.50
26	536573.73	2249767.13
27	536561.22	2249779.04
28	536558.09	2249782.34
29	536557.78	2249782.13
30	536548.06	2249790.60
31	536535.42	2249801.70
32	536510.22	2249823.95
33	536506.84	2249826.92
34	536497.94	2249834.75
35	536494.54	2249837.42
36	536489.82	2249841.51
37	536484.61	2249847.08
38	536465.46	2249864.51
39	536463.09	2249865.22
40	536461.97	2249865.54

41	536454.17	2249870.60
42	536431.18	2249884.27
43	536422.35	2249887.54
44	536411.60	2249890.70
45	536408.33	2249892.21
46	536388.46	2249900.91
47	536366.38	2249905.84
48	536362.93	2249907.85
49	536360.19	2249907.63
50	536342.23	2249914.56
51	536331.28	2249919.17
52	536329.49	2249920.66
53	536316.17	2249926.95
54	536277.78	2249905.75
55	536277.27	2249907.11
56	536268.22	2249902.79
57	536245.16	2249892.13
58	536237.73	2249891.74
59	536196.59	2249889.60
60	536178.70	2249886.33
61	536176.01	2249884.88
62	536182.71	2249881.38
63	536184.75	2249873.71
64	536193.13	2249875.94
65	536198.04	2249873.38
66	536200.22	2249871.47
67	536233.14	2249850.87
68	536241.60	2249855.08
69	536249.43	2249839.26
70	536263.40	2249833.58
71	536279.53	2249823.08
72	536313.10	2249842.48
73	536301.45	2249863.21
74	536302.36	2249863.75
75	536315.02	2249840.65
76	536322.62	2249832.76
77	536329.32	2249826.43
78	536308.87	2249803.87
79	536324.35	2249793.90
80	536337.63	2249800.58
81	536367.79	2249779.81
82	536368.07	2249779.62
83	536368.40	2249779.40
84	536375.19	2249773.44



85	536398.62	2249752.93
86	536402.27	2249756.04
87	536445.42	2249724.84
88	536472.43	2249702.19
89	536490.70	2249686.90
90	536497.14	2249692.30
91	536503.10	2249697.32
92	536503.13	2249697.21
93	536503.40	2249696.20
94	536491.40	2249686.10
95	536501.40	2249679.70
96	536516.80	2249692.70
97	536516.81	2249692.69
98	536516.83	2249692.71
99	536521.72	2249688.53
100	536522.70	2249687.70
101	536510.74	2249676.34
102	536521.88	2249672.25
103	536525.90	2249670.80
104	536537.40	2249661.30
105	536542.85	2249666.13
106	536545.34	2249668.34
107	536554.42	2249660.58
108	536560.85	2249655.09
109	536560.87	2249655.07
110	536556.92	2249651.69
111	536551.11	2249646.66
112	536544.43	2249640.31
113	536541.63	2249637.63
114	536560.68	2249619.15
115	536561.30	2249619.90
116	536561.32	2249619.92
117	536561.34	2249619.90
118	536569.24	2249629.39
119	536563.80	2249634.80
120	536565.13	2249636.09
121	536566.94	2249637.76
122	536609.54	2249666.75
123	536609.55	2249666.75
124	536609.60	2249666.70
125	536620.50	2249652.30
126	536663.80	2249685.00
127	536664.60	2249685.61
128	536666.28	2249686.75

5 участка красных линий
Система координат МСК 59

№	X	Y
1	2	3
1	536472.44	2249883.38
2	536486.79	2249898.69
3	536502.88	2249915.87
4	536506.54	2249919.99
5	536509.87	2249921.38
6	536518.19	2249930.78
7	536536.46	2249950.55
8	536537.56	2249951.45
9	536540.86	2249955.05
10	536545.28	2249960.05
11	536556.35	2249972.66
12	536557.66	2249974.15
13	536535.84	2249995.51
14	536522.18	2250007.54
15	536521.14	2250006.53
16	536499.12	2250026.79
17	536498.47	2250026.23
18	536493.64	2250030.44
19	536488.83	2250034.98
20	536479.98	2250042.40
21	536479.74	2250043.30
22	536472.33	2250052.03
23	536465.67	2250058.46
24	536400.39	2250120.76
25	536379.26	2250101.93
26	536367.69	2250092.10
27	536364.15	2250088.36
28	536361.02	2250085.64
29	536359.61	2250084.41
30	536338.99	2250065.39
31	536321.87	2250047.91
32	536319.69	2250045.85
33	536311.76	2250039.15
34	536302.14	2250028.60
35	536301.15	2250029.59
36	536285.12	2250015.72
37	536282.41	2250013.18
38	536283.01	2250012.51
39	536280.78	2250011.45
40	536278.55	2250009.66
41	536265.24	2249997.48
42	536251.46	2249984.63
43	536268.76	2249967.53
44	536270.60	2249969.30



45	536275.25	2249965.61
46	536275.72	2249962.30
47	536297.75	2249947.53
48	536311.87	2249938.91
49	536316.66	2249936.51
50	536323.66	2249933.80
51	536349.55	2249924.73
52	536365.72	2249919.68
53	536382.42	2249914.19
54	536396.28	2249909.36
55	536415.64	2249901.92
56	536419.96	2249900.33
57	536441.86	2249892.06
58	536447.72	2249889.64
59	536472.44	2249883.38

6 участка красных линий
Система координат МСК 59

№	X	Y
1	2	3
1	536304.02	2249932.55
2	536275.07	2249949.69
3	536267.91	2249954.24
4	536238.32	2249981.07
5	536205.90	2250009.57
6	536203.24	2250012.55
7	536180.96	2250032.46
8	536168.61	2250043.27
9	536149.69	2250061.44
10	536145.06	2250061.12
11	536124.99	2250039.49
12	536120.00	2250033.95
13	536118.05	2250031.68
14	536105.23	2250019.04
15	536103.87	2250020.40
16	536099.20	2250015.71
17	536100.27	2250014.64
18	536094.77	2250008.62
19	536093.15	2250010.28
20	536084.32	2250001.30
21	536083.12	2249999.13
22	536082.27	2249990.19
23	536098.30	2249973.06
24	536098.24	2249969.53
25	536097.72	2249963.05
26	536094.52	2249956.40
27	536096.90	2249952.26

28	536105.07	2249945.63
29	536103.05	2249942.12
30	536123.20	2249937.20
31	536127.80	2249939.36
32	536133.70	2249939.20
33	536150.33	2249962.51
34	536156.57	2249956.29
35	536177.95	2249937.77
36	536186.76	2249945.86
37	536192.08	2249951.07
38	536200.43	2249943.13
39	536207.00	2249949.09
40	536208.28	2249948.43
41	536248.90	2249927.34
42	536253.12	2249925.14
43	536265.36	2249914.21
44	536258.37	2249910.46
45	536261.39	2249904.84
46	536279.31	2249914.44
47	536300.34	2249926.29
48	536304.02	2249932.55
34	536830.47	2249331.72
35	536848.80	2249311.66
36	536857.39	2249291.31

7 участка красных линий
Система координат МСК 59

№	X	Y
1	2	3
1	536240.01	2249995.71
2	536243.35	2249995.43
3	536246.19	2249996.39
4	536253.38	2250001.17
5	536257.80	2250005.13
6	536277.79	2250025.03
7	536280.46	2250028.41
8	536289.53	2250036.71
9	536303.06	2250048.91
10	536307.28	2250053.21
11	536310.64	2250055.84
12	536327.49	2250071.15
13	536328.88	2250072.98
14	536348.00	2250090.46
15	536369.89	2250111.25
16	536385.60	2250125.13
17	536389.14	2250130.89
18	536387.50	2250136.06



19	536385.79	2250138.07
20	536377.97	2250145.35
21	536376.63	2250147.98
22	536366.60	2250156.57
23	536358.72	2250163.88
24	536326.77	2250195.13
25	536303.69	2250213.79
26	536292.88	2250224.16
27	536285.77	2250231.47
28	536266.77	2250250.03
29	536240.63	2250274.63
30	536225.75	2250286.50
31	536215.79	2250294.17
32	536197.03	2250273.22
33	536179.21	2250253.18
34	536159.35	2250232.32
35	536141.81	2250212.47
36	536123.60	2250191.32
37	536114.69	2250181.07
38	536111.52	2250177.86
39	536095.71	2250160.52
40	536082.90	2250146.46
41	536090.43	2250139.10
42	536091.09	2250139.39
43	536092.73	2250138.06
44	536093.50	2250138.78
45	536099.62	2250133.14
46	536101.15	2250131.01
47	536104.66	2250126.82
48	536118.66	2250112.37
49	536120.63	2250108.83
50	536129.33	2250100.38
51	536132.19	2250097.61
52	536132.74	2250098.14
53	536138.64	2250092.50
54	536140.39	2250094.43
55	536143.65	2250091.47
56	536143.67	2250089.53
57	536146.69	2250086.65
58	536157.82	2250075.91
59	536157.77	2250074.28
60	536166.94	2250065.18
61	536168.39	2250065.85
62	536179.93	2250053.89
63	536183.28	2250051.09
64	536185.52	2250048.99

65	536205.74	2250030.03
66	536216.72	2250019.71
67	536234.05	2250001.74
68	536240.01	2249995.71

8 участка красных линий
Система координат МСК 59

№	X	Y
1	2	3
1	536074.36	2250153.76
2	536080.22	2250159.71
3	536107.00	2250189.90
4	536120.83	2250205.57
5	536132.93	2250219.05
6	536132.44	2250220.23
7	536138.36	2250226.80
8	536141.50	2250231.26
9	536150.04	2250240.92
10	536167.56	2250260.60
11	536186.42	2250280.53
12	536205.86	2250301.58
13	536205.47	2250305.55
14	536185.95	2250323.22
15	536151.41	2250352.42
16	536148.08	2250354.78
17	536128.29	2250341.35
18	536125.30	2250341.63
19	536115.73	2250336.05
20	536109.30	2250331.60
21	536114.94	2250323.84
22	536112.29	2250321.36
23	536103.01	2250333.39
24	536091.99	2250331.43
25	536084.37	2250328.26
26	536066.60	2250327.84
27	536046.76	2250325.03
28	536025.12	2250324.64
29	535988.58	2250327.49
30	535987.06	2250327.71
31	535983.38	2250324.96
32	535979.03	2250329.70
33	535954.25	2250333.40
34	535953.97	2250333.25
35	535951.18	2250329.61
36	535948.00	2250333.06
37	535943.94	2250334.55
38	535927.99	2250322.81



39	535922.01	2250317.61
40	535916.13	2250309.47
41	535919.30	2250303.05
42	535921.54	2250300.50
43	535941.67	2250279.36
44	535951.10	2250270.41
45	535959.57	2250262.60
46	535971.29	2250250.71
47	535984.27	2250237.92
48	535993.14	2250229.56
49	535995.48	2250231.33
50	536004.45	2250222.39
51	536006.09	2250220.24
52	536006.11	2250220.26
53	536033.09	2250192.72
54	536036.42	2250189.15
55	536036.60	2250188.96
56	536057.02	2250170.07
57	536058.66	2250171.36
58	536065.52	2250165.11
59	536063.78	2250163.32
60	536074.36	2250153.76

9 участка красных линий
Система координат МСК 59

№	X	Y
1	2	3
1	536078.80	2249946.91
2	536086.26	2249956.04
3	536089.54	2249961.08
4	536090.56	2249963.95
5	536090.89	2249966.98
6	536090.38	2249969.93
7	536089.29	2249972.69
8	536087.82	2249975.20
9	536083.87	2249979.64
10	536080.51	2249981.35
11	536073.54	2249988.53
12	536069.28	2249993.28
13	536070.05	2249993.98
14	536067.67	2249995.58
15	536087.14	2250015.27
16	536104.44	2250034.10
17	536129.96	2250059.48
18	536127.53	2250061.78
19	536135.60	2250069.82
20	536130.13	2250075.49

21	536130.86	2250076.16
22	536130.17	2250076.88
23	536131.89	2250078.55
24	536127.52	2250083.06
25	536127.15	2250082.76
26	536108.94	2250100.82
27	536102.96	2250104.91
28	536100.33	2250107.38
29	536087.45	2250119.34
30	536071.61	2250133.43
31	536054.83	2250114.30
32	536050.69	2250109.75
33	536037.19	2250093.74
34	536035.32	2250095.30
35	536010.78	2250067.53
36	536007.04	2250063.30
37	536022.61	2250047.41
38	536016.48	2250041.52
39	536012.33	2250045.41
40	536001.08	2250057.40
41	535994.40	2250051.18
42	535980.24	2250033.46
43	535966.57	2250017.62
44	535950.86	2250000.00
45	535941.93	2249990.25
46	535928.19	2249974.59
47	535925.85	2249972.04
48	535937.30	2249964.60
49	535972.12	2249962.42
50	535975.33	2249962.21
51	535983.25	2249965.58
52	535985.85	2249970.81
53	536025.64	2249963.13
54	536078.80	2249946.91

10 участка красных линий
Система координат МСК 59

№	X	Y
1	2	3
1	536001.67	2250075.98
2	536030.32	2250108.42
3	536047.88	2250126.34
4	536058.82	2250138.18
5	536061.30	2250141.02
6	536060.88	2250146.20
7	536052.57	2250153.72
8	536046.51	2250159.43



9	536043.09	2250162.42
10	536041.26	2250162.37
11	536031.52	2250170.94
12	536013.07	2250188.43
13	536007.04	2250194.72
14	535999.61	2250201.57
15	535997.97	2250200.00
16	535984.14	2250212.98
17	535985.83	2250214.59
18	535957.98	2250240.66
19	535931.39	2250269.48
20	535929.29	2250271.64
21	535925.70	2250275.35
22	535914.81	2250286.57
23	535903.71	2250294.84
24	535902.03	2250293.18
25	535893.48	2250302.64
26	535890.37	2250306.04
27	535885.55	2250309.25
28	535868.77	2250314.24
29	535849.12	2250321.01
30	535806.75	2250346.89
31	535794.18	2250321.24
32	535789.02	2250304.14
33	535788.30	2250277.84
34	535795.82	2250267.09
35	535798.63	2250264.02
36	535801.11	2250261.85
37	535804.69	2250257.97
38	535811.88	2250251.04
39	535818.56	2250245.33
40	535828.35	2250238.74
41	535844.78	2250224.68
42	535861.14	2250210.67
43	535870.08	2250202.17
44	535871.63	2250204.02
45	535874.77	2250201.14
46	535878.84	2250196.91
47	535887.79	2250186.92
48	535889.78	2250184.70
49	535896.07	2250178.85
50	535926.25	2250152.70
51	535948.56	2250129.72
52	535966.76	2250112.65
53	536001.67	2250075.98

11 участка красных линий

Система координат МСК 59

№	X	Y
1	2	3
1	535932.79	2249998.98
2	535968.95	2250037.58
3	535970.62	2250038.96
4	535992.00	2250066.08
5	535966.59	2250090.91
6	535945.98	2250111.53
7	535927.12	2250130.13
8	535925.30	2250128.19
9	535914.98	2250116.35
10	535912.81	2250118.20
11	535909.05	2250113.78
12	535901.22	2250103.10
13	535889.35	2250089.58
14	535877.78	2250076.10
15	535866.35	2250063.11
16	535867.99	2250057.19
17	535872.61	2250053.53
18	535874.97	2250051.33
19	535872.75	2250048.98
20	535870.98	2250047.32
21	535865.68	2250052.69
22	535863.46	2250054.44
23	535862.85	2250053.83
24	535858.99	2250049.50
25	535860.55	2250047.00
26	535858.50	2250045.13
27	535851.25	2250037.59
28	535855.00	2250033.99
29	535866.02	2250024.66
30	535867.84	2250027.05
31	535887.50	2250011.10
32	535888.81	2250012.61
33	535895.64	2250020.39
34	535896.59	2250021.37
35	535897.76	2250022.58
36	535900.00	2250025.01
37	535902.75	2250028.01
38	535932.79	2249998.98

12 участка красных линий

Система координат МСК 59

№	X	Y
1	2	3
1	535849.66	2250058.77



2	535865.31	2250076.82
3	535891.02	2250105.40
4	535900.71	2250117.53
5	535919.61	2250139.87
6	535904.11	2250154.82
7	535889.65	2250168.57
8	535889.63	2250169.50
9	535876.39	2250182.83
10	535873.73	2250185.27
11	535854.90	2250202.38
12	535853.63	2250201.08
13	535844.08	2250210.29
14	535833.61	2250220.37
15	535821.74	2250229.84
16	535822.91	2250231.31
17	535817.47	2250235.65
18	535814.91	2250232.44
19	535810.87	2250236.84
20	535809.63	2250235.68
21	535800.15	2250245.76
22	535802.12	2250248.48
23	535799.16	2250252.96
24	535791.16	2250262.85
25	535785.10	2250269.18
26	535773.39	2250283.63
27	535750.63	2250270.90
28	535736.85	2250261.92
29	535722.36	2250252.38
30	535720.04	2250251.80
31	535713.10	2250249.79
32	535702.90	2250240.16
33	535703.21	2250237.06
34	535705.27	2250234.50
35	535721.14	2250222.28
36	535736.99	2250210.55
37	535739.26	2250212.66
38	535770.38	2250187.92
39	535777.74	2250177.12
40	535778.73	2250176.24
41	535776.11	2250173.26
42	535769.13	2250181.69
43	535741.99	2250201.56
44	535742.45	2250202.13
45	535734.25	2250208.48
46	535733.84	2250208.77
47	535713.15	2250180.82

48	535722.74	2250172.80
49	535719.45	2250169.08
50	535727.43	2250162.08
51	535743.25	2250150.74
52	535745.01	2250153.02
53	535753.51	2250147.45
54	535788.47	2250118.13
55	535793.47	2250123.17
56	535806.13	2250111.85
57	535800.97	2250106.87
58	535807.91	2250098.82
59	535812.48	2250093.52
60	535839.55	2250068.54
61	535849.66	2250058.77

13 участка красных линий
Система координат МСК 59

№	X	Y
1	2	3
1	535754.23	2250283.85
2	535757.72	2250285.61
3	535765.08	2250289.50
4	535764.26	2250291.20
5	535767.90	2250292.87
6	535779.26	2250302.82
7	535787.44	2250322.29
8	535795.93	2250348.42
9	535794.87	2250354.99
10	535763.04	2250378.47
11	535752.75	2250378.03
12	535750.95	2250377.95
13	535712.70	2250346.47
14	535715.85	2250335.23
15	535711.43	2250332.44
16	535706.80	2250329.51
17	535698.70	2250342.88
18	535654.17	2250319.15
19	535650.90	2250317.41
20	535650.04	2250316.38
21	535646.69	2250312.62
22	535636.52	2250294.46
23	535632.41	2250287.15
24	535629.04	2250281.10
25	535630.00	2250280.65
26	535629.41	2250279.05
27	535642.67	2250272.72
28	535640.55	2250267.67



29	535653.98	2250261.07
30	535656.92	2250259.81
31	535658.55	2250263.63
32	535660.20	2250267.18
33	535665.44	2250264.07
34	535672.40	2250260.30
35	535676.59	2250258.21
36	535681.52	2250263.57
37	535692.68	2250255.38
38	535702.52	2250248.16
39	535710.76	2250255.85
40	535715.41	2250257.78
41	535724.32	2250260.81
42	535755.60	2250281.11
43	535754.23	2250283.85

14 участка красных линий
Система координат МСК 59

№	X	Y
1	2	3
1	535621.10	2250283.50
2	535622.30	2250288.00
3	535629.65	2250308.90
4	535608.82	2250313.56
5	535566.27	2250313.71
6	535556.53	2250312.58
7	535567.53	2250292.36
8	535621.10	2250283.50

15 участка красных линий
Система координат МСК 59

№	X	Y
1	2	3
1	535705.18	2250354.09
2	535728.11	2250366.82
3	535747.84	2250386.09
4	535733.34	2250409.18
5	535710.64	2250445.43
6	535689.87	2250435.53
7	535692.93	2250429.48
8	535680.30	2250423.35
9	535674.52	2250436.04
10	535661.67	2250429.94
11	535684.85	2250390.31

16 участка красных линий
Система координат МСК 59

№	X	Y
1	2	3
1	535621.10	2250283.50

1	535800.95	2250631.86
2	535779.28	2250597.43
3	535749.84	2250556.73
4	535775.49	2250526.98
5	535795.85	2250501.89
6	535813.50	2250480.05
7	535829.55	2250460.00
8	535853.16	2250445.65
9	535854.55	2250448.07
10	535859.74	2250445.11
11	535859.02	2250443.81
12	535860.87	2250441.40
13	535855.54	2250435.60
14	535835.22	2250447.30
15	535834.09	2250444.79
16	535812.29	2250471.80
17	535790.50	2250498.80
18	535768.78	2250525.58
19	535746.65	2250552.85
20	535728.81	2250518.73
21	535716.88	2250475.61
22	535728.35	2250452.71
23	535720.80	2250448.42
24	535726.05	2250439.26
25	535751.41	2250406.48
26	535789.48	2250366.42
27	535813.08	2250353.89
28	535815.05	2250358.18
29	535832.66	2250346.69
30	535836.83	2250343.99
31	535845.54	2250338.71
32	535854.25	2250333.43
33	535869.50	2250328.86
34	535880.28	2250324.26
35	535891.15	2250320.96
36	535896.71	2250319.17
37	535900.39	2250319.58
38	535932.40	2250366.85
39	535953.21	2250391.99
40	535974.60	2250417.52
41	535973.36	2250418.48
42	536012.27	2250466.47
43	536035.86	2250496.62
44	536039.59	2250501.37
45	536070.46	2250540.82
46	536100.60	2250572.10



47	536106.99	2250576.77
48	536114.70	2250582.40
49	536134.10	2250591.10
50	536132.55	2250598.54
51	536136.70	2250603.17
52	536138.39	2250606.17
53	536133.00	2250613.33
54	536125.08	2250621.19
55	536111.93	2250623.88
56	536093.93	2250605.60
57	536072.58	2250576.32
58	536019.86	2250616.73
59	535968.99	2250548.55
60	535965.49	2250543.67
61	535922.88	2250560.73
62	535800.95	2250631.86

17 участка красных линий
Система координат МСК 59

№	X	Y
1	2	3
1	535525.87	2250714.76
2	535542.40	2250694.60
3	535545.84	2250697.35
4	535546.32	2250697.70
5	535549.23	2250694.39
6	535553.58	2250688.99
7	535555.05	2250686.35
8	535589.61	2250643.81
9	535593.07	2250639.53
10	535593.26	2250640.00
11	535620.54	2250610.92
12	535619.50	2250608.37
13	535641.51	2250581.03
14	535661.10	2250551.19
15	535689.33	2250516.14
16	535705.40	2250496.18
17	535721.52	2250519.84
18	535737.04	2250549.60
19	535762.32	2250585.18
20	535783.08	2250613.64
21	535797.63	2250641.14
22	535788.72	2250643.49
23	535756.58	2250651.95
24	535735.50	2250657.50
25	535721.58	2250662.45
26	535692.31	2250676.15

27	535688.23	2250678.06
28	535684.87	2250679.14
29	535660.45	2250686.95
30	535643.23	2250694.72
31	535633.74	2250699.01
32	535627.03	2250700.51
33	535622.64	2250701.50
34	535625.81	2250708.85
35	535635.17	2250730.59
36	535644.54	2250726.60
37	535635.93	2250704.20
38	535662.91	2250692.72
39	535681.95	2250685.75
40	535684.30	2250684.89
41	535700.73	2250678.87
42	535700.25	2250677.53
43	535740.73	2250663.02
44	535747.49	2250660.87
45	535790.01	2250647.27
46	535798.59	2250673.14
47	535807.27	2250699.31
48	535816.26	2250724.71
49	535808.90	2250727.34
50	535813.40	2250742.03
51	535826.48	2250739.05
52	535814.32	2250699.35
53	535834.53	2250684.72
54	535837.43	2250682.60
55	535866.95	2250723.65
56	535892.09	2250752.44
57	535923.49	2250742.99
58	535958.55	2250717.03
59	535993.71	2250690.37
60	536014.25	2250717.46
61	536038.11	2250748.93
62	536040.38	2250751.93
63	536015.54	2250793.77
64	536002.10	2250824.23
65	535995.43	2250853.15
66	535993.02	2250889.48
67	535961.59	2250901.46
68	535938.26	2250892.86
69	535932.83	2250894.98
70	535903.11	2250906.61
71	535874.55	2250917.79
72	535836.89	2250932.53



73	535829.91	2250935.26
74	535821.77	2250954.56
75	535832.57	2250967.56
76	535841.27	2250946.93
77	535858.43	2250940.22
78	535886.49	2250929.29
79	535908.47	2250920.66
80	535925.49	2250913.97
81	535938.42	2250908.91
82	535959.28	2250916.80
83	535999.28	2250917.32
84	536006.70	2250974.20
85	536007.97	2250982.14

18 участка красных линий
Система координат МСК 59

№	X	Y
1	2	3
1	535960.53	2250554.21
2	535977.42	2250577.20
3	535937.23	2250604.82
4	535915.95	2250618.05
5	535889.96	2250635.25
6	535858.54	2250660.68
7	535831.51	2250680.36
8	535813.40	2250652.02
9	535805.26	2250640.03
10	535834.24	2250620.85
11	535864.49	2250601.68
12	535892.15	2250585.41
13	535913.82	2250572.75
14	535960.53	2250554.21

19 участка красных линий
Система координат МСК 59

№	X	Y
1	2	3
1	535981.30	2250582.45
2	535995.65	2250601.88
3	536009.86	2250622.37
4	536032.18	2250652.59
5	535999.34	2250677.33
6	535994.03	2250671.31
7	535946.13	2250707.57
8	535930.32	2250719.27
9	535919.99	2250724.82
10	535919.30	2250719.45
11	535915.95	2250718.90

12	535917.89	2250725.98
13	535912.60	2250728.80
14	535889.11	2250737.86
15	535878.93	2250723.21
16	535876.51	2250724.95
17	535874.90	2250722.72
18	535843.11	2250678.51
19	535945.92	2250604.57
20	535981.30	2250582.45

20 участка красных линий
Система координат МСК 59

№	X	Y
1	2	3
1	536074.87	2250593.97
2	536090.58	2250614.69
3	536088.54	2250616.24
4	536101.54	2250634.67
5	536103.16	2250649.01
6	536101.27	2250653.35
7	536065.35	2250678.72
8	536045.53	2250650.83
9	536044.61	2250649.54
10	536028.90	2250628.82
11	536074.90	2250594.00

21 участка красных линий
Система координат МСК 59

№	X	Y
1	2	3
1	536036.84	2250657.67
2	536067.38	2250697.97
3	536043.12	2250738.98
4	536022.22	2250711.42
5	536001.68	2250684.33
6	536036.84	2250657.67

22 участка красных линий
Система координат МСК 59

№	X	Y
1	2	3
1	536068.00	2250982.00
2	536011.00	2250887.00
3	536017.60	2250825.20
4	536048.07	2250757.49
5	536071.88	2250709.90
6	536096.94	2250673.16
7	536161.05	2250595.17
8	536185.29	2250593.09



9	536233.32	2250581.74
---	-----------	------------

23 участка красных линий
Система координат МСК 59

№	X	Y
1	2	3
1	536286.24	2250495.82
2	536255.55	2250519.85
3	536213.19	2250556.13
4	536214.40	2250559.64
5	536247.94	2250550.89
6	536297.72	2250538.24
7	536313.47	2250533.26
8	536311.32	2250530.30
9	536307.42	2250524.96
10	536288.35	2250498.80
11	536286.24	2250495.82

24 участка красных линий
Система координат МСК 59

№	X	Y
1	2	3
1	536121.96	2250363.60
2	536101.85	2250379.32
3	536078.92	2250383.84
4	536071.35	2250392.09
5	536066.80	2250394.12
6	536000.36	2250412.31
7	535993.09	2250409.51
8	535973.42	2250387.62
9	535959.31	2250371.91
10	535955.85	2250368.06
11	535954.37	2250366.42
12	535946.62	2250357.56
13	535951.05	2250342.30
14	535955.82	2250343.04
15	535956.69	2250343.17
16	535960.98	2250343.93

17	535967.07	2250345.01
18	535984.48	2250339.18
19	536018.14	2250334.80
20	536051.08	2250333.85
21	536055.08	2250333.84
22	536061.34	2250335.26
23	536079.97	2250338.01
24	536112.42	2250350.44
25	536121.96	2250363.60

25 участка красных линий
Система координат МСК 59

№	X	Y
1	2	3
1	537181.20	2249491.70
2	537187.68	2249480.54
3	537187.69	2249480.54
4	537136.50	2249465.06
5	537117.40	2249459.30
6	537084.50	2249447.08
7	537050.90	2249434.60
8	537011.40	2249409.74
9	536996.29	2249402.19
10	536976.30	2249396.80
11	536967.02	2249411.12
12	536979.63	2249417.53
13	536983.15	2249409.60
14	537010.71	2249421.44
15	537041.62	2249434.69
16	537071.69	2249446.94
17	537081.84	2249451.07
18	537100.89	2249458.20
19	537130.08	2249469.09
20	537136.81	2249471.63
21	537174.05	2249488.43



Проект межевания территории населенного пункта – деревня Гари, Добрянский городской округ, Пермский край, в границах кадастрового квартала 59:18:0440101

Чертеж межевания территории. 2 этап
М 1:2000

ФРАГМЕНТ 2

ФРАГМЕНТ 1

ФРАГМЕНТ 3

ФРАГМЕНТ 4

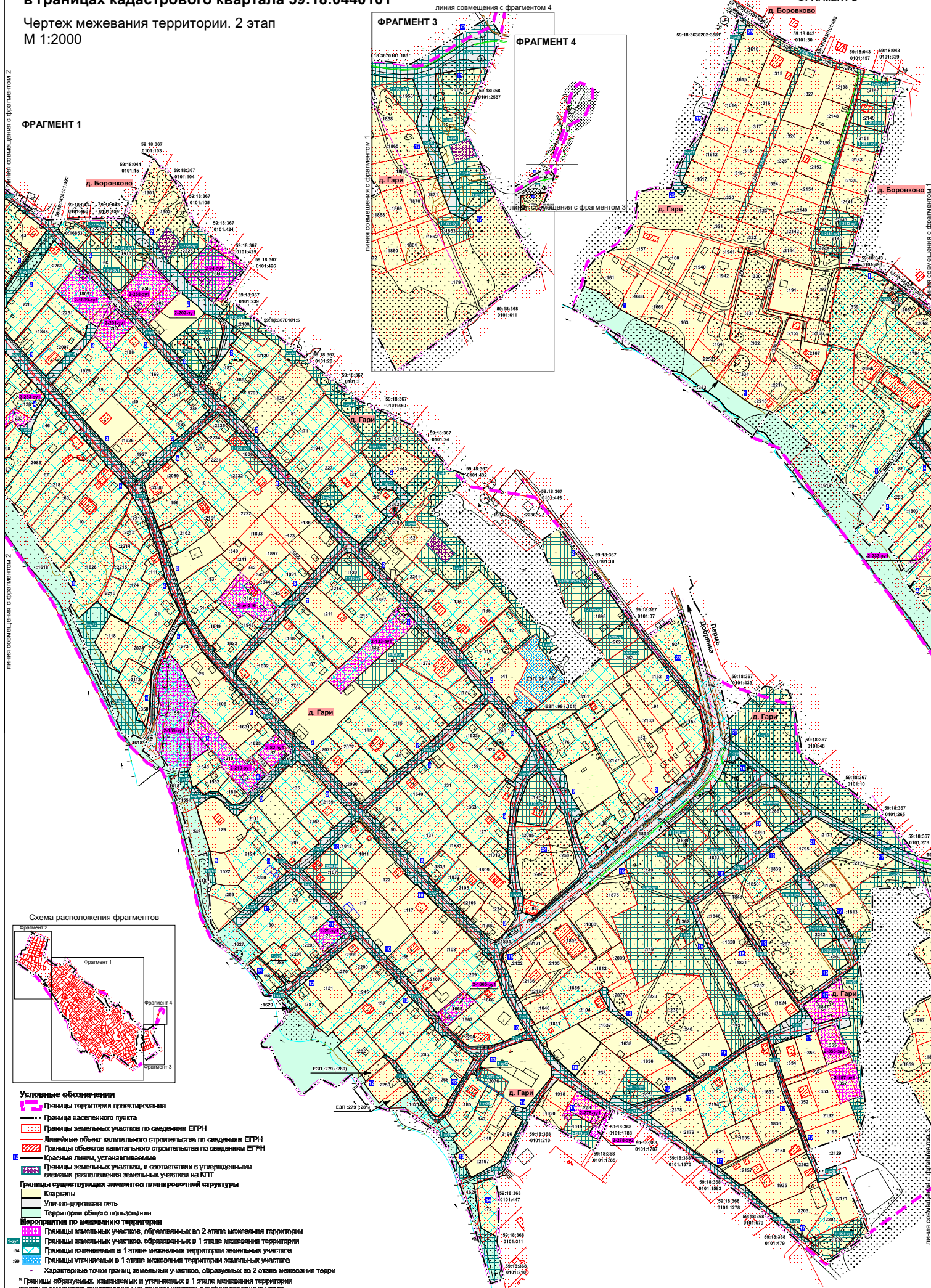
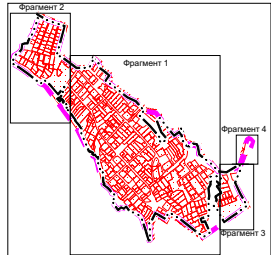


Схема расположения фрагментов



Условные обозначения

- Границы территории проектирования
- Границы населенного пункта
- ▭ Границы земельных участков по сведениям ЕГРН
- ▭ Линейные объекты капитального строительства по сведениям ЕГРН
- ▭ Границы объектов капитального строительства по сведениям ЕГРН
- ▭ Красная линия, устанавливаемая
- ▭ Границы земельных участков, в соответствии с утвержденными схемами расположения земельных участков на КПТ
- Границы существующих элементов планировочной структуры**
- ▭ Кварталы
- ▭ Улично-дорожная сеть
- ▭ Территории общепользования
- Мероприятия по выделению территории**
- ▭ Границы земельных участков, образованных во 2 этапе межевания территории
- ▭ Границы земельных участков, образованных в 1 этапе межевания территории
- ▭ Границы измененных в 1 этапе межевания территории земельных участков
- ▭ Границы уточненных в 1 этапе межевания территории земельных участков
- ▭ Характерные точки границ земельных участков, образованных во 2 этапе межевания территории
- ▭ Границы образующих, измененных и уточненных в 1 этапе межевания территории земельных участков представлены на данном чертеже в информационных целях

Раздел II. Текстовая часть.

Основная часть проекта планировки территории

2.1. Перечень и сведения о площади образуемых и изменяемых земельных участков, в том числе способы их образования. Виды разрешенного использования образуемых и изменяемых земельных участков. Сведения о площади образуемых земельных участков, которые будут отнесены к территориям общего пользования или имуществу общего пользования, в том числе в отношении которых предполагаются резервирование и (или) изъятие для государственных или муниципальных нужд

2.1.1. Общие положения проекта межевания территории

Проект межевания территории разрабатывается в целях последующего проведения комплексных кадастровых работ (далее – ККР).

Выполнение ККР осуществляется в соответствии с главой 4.1 Федерального закона от 24 июля 2007 г. № 221-ФЗ «О кадастровой деятельности» (далее – Закон № 221 –ФЗ).

Согласно ч. 2 ст. 42.1 Закона № 221-ФЗ, в результате выполнения ККР:

1) осуществляется уточнение местоположения границ земельных участков;

2) обеспечивается образование земельных участков, на которых расположены здания, в том числе многоквартирные дома, сооружения, за исключением сооружений, являющихся линейными объектами;

3) обеспечивается образование земельных участков общего пользования, занятых площадями, улицами, проездами, набережными, скверами, бульварами, водными объектами, пляжами и другими объектами;

4) обеспечивается исправление реестровых ошибок в сведениях Единого государственного реестра недвижимости о местоположении границ земельных участков и контуров зданий, сооружений, объектов незавершенного строительства.

Согласно п. 1 ч. 6 ст. 42.1 Закона № 221-ФЗ в отношении земельных участков, занятых площадями, улицами, проездами, набережными, скверами, бульварами, водными объектами общего пользования и другими объектами (территориями) общего пользования, и земельных участков, на которых расположены многоквартирные дома, ККР выполняются, если образование таких земельных участков предусмотрено утвержденным в порядке, установленном законодательством о градостроительной деятельности, проектом межевания территории.

В связи с тем, что в пределах кадастрового квартала необходимо образовать земельные участки под улично-дорожную сеть, территории общего пользования и благоустройство, разработка проекта межевания является обязательной.

В соответствии с ч. 2 ст. 43 Градостроительный кодекс Российской Федерации подготовка проекта межевания территории осуществляется, в том числе, в целях определения местоположения границ образуемых и изменяемых земельных участков.

Красные линии устанавливаются проектом межевания территории с учетом существующей застройки, границ земельных участков, учтенных в ЕГРН, границ образуемых, уточняемых и изменяемых земельных участков.

Кроме того, для более подробного представления информации о территории проектирования, в проекте межевания территории помимо целей, указанных в ч. 2 ст. 43 Градостроительного кодекса Российской Федерации, содержатся следующие сведения, которые в последующем подлежат отображению в карте-плане территории при выполнении ККР:

1. сведения о земельных участках, в отношении которых предусмотрено уточнение местоположения их границ и площади;

2. сведения о земельных участках, в отношении которых исправляется реестровая ошибка в сведениях Единого государственного реестра недвижимости о местоположении их границ.

В связи с этим, уточнение местоположения границ земельных участков при разработке проекта межевания осуществлено по правилам, предусмотренным ч. 1.1 ст. 43 Федерального закона от 13 июля 2015 г. № 218-ФЗ «О государственной регистрации недвижимости», в том числе с использованием документов, указанных в ч. 3 ст. 42.6 настоящего Федерального закона.

Кроме того, при уточнении или исправлении реестровой ошибки в местоположении границ земельных участков учтены требования ч. 3 ст. 42.8 Закона № 221-ФЗ, согласно которым площадь уточняемого земельного участка не должна быть:

1) меньше площади земельного участка, сведения о которой относительно этого земельного участка содержатся в ЕГРН, более чем на десять процентов;

2) больше площади земельного участка, сведения о которой относительно этого земельного участка содержатся в ЕГРН, более чем на величину предельного минимального размера земельного участка, установленного в соответствии с земельным законодательством;

3) больше площади земельного участка, сведения о которой относительно этого земельного участка содержатся в ЕГРН, более чем на десять процентов, если предельный минимальный размер земельного участка не установлен.

Уточнение или исправление реестровой ошибки в местоположении границ земельных участков не является предметом утверждения проекта межевания территории, в связи с чем, могут быть изменены при непосредственном проведении комплексных кадастровых работ в пределах 10 %.

Для определения местоположения границ земельных участков при разработке проекта межевания территории в соответствии с ч. 3 ст. 42.6 Закона №221-ФЗ использовались следующие материалы:

- материалы землеустроительной документации, содержащейся в государственном фонде данных, полученных в результате проведения землеустройства;

- материалы и пространственные данные федерального фонда пространственных данных, ведомственных фондов пространственных данных, фондов пространственных данных субъектов Российской Федерации;

- инженерно-геодезические изыскания, выполненные в июле 2024 г.;

- документы о правах на землю;

- схемы расположения земельных участков на кадастровых планах территории (далее – Схема на КПТ).

Перечень Схем на КПТ, учтенных в проекте межевания территории:

- Схема на КПТ от 28 июня 2024 г. № 1692, утвержденная постановлением администрации Добрянского городского округа;

- Схема на КПТ от 28 июня 2024 г. № 1693, утвержденная постановлением администрации Добрянского городского округа;

- Схема на КПТ от 28 июня 2024 г. № 1694, утвержденная постановлением администрации Добрянского городского округа;

- Схема на КПТ от 05 июля 2024 г. № 1763, утвержденная постановлением администрации Добрянского городского округа.

Проектом межевания территории предусмотрено межевание части земельных участков в два этапа. Установление очередности межевания обусловлено невозможностью образования целевого земельного участка в одно действие.

В 1 этапе проекта межевания территории предусмотрены мероприятия, подлежащие отображению в карта-плане территории, подготавливаемом в рамках ККР.

Во 2 этапе межевания предусмотрено образование земельных участков из земельных участков, в отношении которых в 1 этапе межевания предусмотрено исправление реестровых ошибок или уточнения границ, а также образование земельных участков, которое возможно только после внесения изменений в правила землепользования и застройки.

Проектом межевания территории линии отступа от красных линий в целях размещения зданий, строений, сооружений, не устанавливаются.

2.1.2. Перечень образуемых и изменяемых земельных участков

Таблица 1

Кадастровый номер/условный номер на чертеже	Адрес (местоположение) участка	Вид использования по документу	Исходная площадь земельного участка, кв. м	Площадь земельного участка по проекту, кв. м	Обоснование принятых проектных решений	Этап межевания	Отнесен к территории общего пользования	Необходимость изъятия	Примечание
59:18:0440101:1	Российская Федерация, Пермский край, г.о. Добрянский, д. Гари, пер. Радужный, з/у 6	индивидуальные жилые дома	2435	2494	исправление реестровой ошибки в местоположении границ земельного участка. Площадь земельного участка увеличилась в пределах 10%	1	нет	нет	
59:18:0440101:10	край Пермский, р-н Добрянский, с/п Краснослудское, д. Гари, ул. Центральная, дом 9	Для ведения личного подсобного хозяйства	5181.1	5295	исправление реестровой ошибки в местоположении границ земельного участка. Площадь земельного участка увеличилась в пределах 10%	1	нет	нет	
ЕЗП 59:18:0440101:99 (59:18:0440101:100)	Российская Федерация, Пермский край, м.р-н Добрянский, с.п. Краснослудское, д. Гари, ул. Героя Лядова, з/у 38А	Для ведения личного подсобного хозяйства	2553	3266	уточнение границ земельного участка. Площадь земельного участка увеличилась в пределах 10%	1	нет	нет	
ЕЗП 59:18:0440101:99 (59:18:0440101:101)	Российская Федерация, Пермский край, м.р-н Добрянский, с.п. Краснослудское, д. Гари, ул. Героя Лядова, з/у 38А	Для ведения личного подсобного хозяйства	600						
59:18:0440101:106	Пермский край, Добрянский район, Краснослудское с/п, д. Гари, ул. Центральная, дом 23	Для ведения личного подсобного хозяйства	2259	2463	исправление реестровой ошибки в местоположении границ земельного участка. Площадь земельного участка увеличилась в пределах 10%	1	нет	нет	



Кадастровый номер/условный номер на чертеже	Адрес (местоположение) участка	Вид использования по документу	Исходная площадь земельного участка, кв. м	Площадь земельного участка по проекту, кв. м	Обоснование принятых проектных решений	Этап межевания	Отнесен к территории общего пользования	Необходимость изъятия	Примечание
					участка увеличилась в пределах 10%				
1-107-зу1	край Пермский, г. Добрянка, д. Гари, Краснослудский с/с, ул. Набережная, дом 10	Для ведения личного подсобного хозяйства	2000	2150	перераспределение з.у. с к.н. 59:18:0440101:107 и земель, находящихся в муниципальной собственности	1	нет	нет	
59:18:0440101:108	Пермский край, г. Добрянка, д. Гари, Краснослудский с/с	Для ведения личного подсобного хозяйства	1114	-	мероприятий не предусмотрено	-	нет	нет	
59:18:0440101:109	Российская Федерация, Пермский край, г.о. Добрянский, д. Гари, ул. Героя Лядова, з/у 26	Для ведения личного подсобного хозяйства	2544	2585	исправление реестровой ошибки в местоположении границ земельного участка. Площадь земельного участка увеличилась в пределах 10%	1	нет	нет	
59:18:0440101:111	Российская Федерация, Пермский край, г.о. Добрянский, д. Гари, ул. Центральная, з/у 15	Для садоводства	648	644	исправление реестровой ошибки в местоположении границ земельного участка. Площадь земельного участка уменьшилась в пределах 10%	1	нет	нет	
59:18:0440101:113	Пермский край, г. Добрянка, д. Гари	Для садоводства	300	-	требуется уточнение границ земельного участка в рамках ККР. Проектом межевания территории мероприятия не предусматриваются	-	нет	нет	



Кадастровый номер/условный номер на чертеже	Адрес (местоположение) участка	Вид использования по документу	Исходная площадь земельного участка, кв. м	Площадь земельного участка по проекту, кв. м	Обоснование принятых проектных решений	Этап межевания	Отнесен к территории общего пользования	Необходимость изъятия	Примечание
59:18:0440101:115	Пермский край, г. Добрянка, д. Гари, Краснослудский с/с	Для ведения личного подсобного хозяйства	2500	2587	исправление реестровой ошибки в местоположении границ земельного участка. Площадь земельного участка увеличилась в пределах 10%	1	нет	нет	
59:18:0440101:117	Российская Федерация, Пермский край, г.о. Добрянский, д. Гари, ул. Центральная, з/у 45	Индивидуальные жилые дома	1610	-	мероприятий не предусмотрено	-	нет	нет	
59:18:0440101:118	край Пермский, г. Добрянка, д. Гари	Для ведения личного подсобного хозяйства	1300	-	мероприятий не предусмотрено	-	нет	нет	
59:18:0440101:119	край Пермский, г. Добрянка, д. Гари, Краснослудский с/с	Для ведения личного подсобного хозяйства	1933	1900	исправление реестровой ошибки в местоположении границ земельного участка. Площадь земельного участка уменьшилась в пределах 10%	1	нет	нет	
59:18:0440101:12	Пермский край, р-н Добрянский, Краснослудское с/п, д. Гари	Для ведения личного подсобного хозяйства	1281.4	1406	исправление реестровой ошибки в местоположении границ земельного участка. Площадь земельного участка увеличилась в пределах 10%	1	нет	нет	
1-120-з/1	край Пермский, р-н Добрянский, Краснослудское с/п, д. Гари	Для ведения личного подсобного хозяйства	1200	1373	перераспределение з.у. с к.н. 59:18:0440101:120 и земель, находящихся в муниципальной	1	нет	нет	



Кадастровый номер/условный номер на чертеже	Адрес (местоположение) участка	Вид использования по документу	Исходная площадь земельного участка, кв. м	Площадь земельного участка по проекту, кв. м	Обоснование принятых проектных решений	Этап межевания	Отнесен к территории общего пользования	Необходимость изъятия	Примечание
					собственности				
59:18:0440101:121	край Пермский, район Добрянский, Краснослудское с/п, д. Гари, ул.Набережная, дом 18	Для ведения личного подсобного хозяйства	1857	-	мероприятий не предусмотрено	-	нет	нет	
59:18:0440101:122	Пермский край, г. Добрянка, д. Гари, Краснослудское с/п	Для ведения личного подсобного хозяйства	2508	-	мероприятий не предусмотрено	-	нет	нет	
59:18:0440101:123	Российская Федерация, Пермский край, г.о. Добрянский, д. Гари, пер. Радужный, з/у 1	Для ведения личного подсобного хозяйства	1633	-	мероприятий не предусмотрено	-	нет	нет	
59:18:0440101:125	Пермский край, г. Добрянка, д. Гари, Краснослудский с/с	Для ведения личного подсобного хозяйства	2500	-	мероприятий не предусмотрено	-	нет	нет	
ЕЗП 59:18:0440101:126 (59:18:0440101:127)	Пермский край, г. Добрянка, д. Гари	Для садоводства	700	-	требуется уточнение границ земельного участка в рамках ККР. Проектом межевания территории мероприятия не предусматриваются	-	нет	нет	
ЕЗП 59:18:0440101:126 (59:18:0440101:128)	Пермский край, г. Добрянка, д. Гари	Для садоводства	500	-	требуется уточнение границ земельного участка в рамках ККР. Проектом межевания территории мероприятия не предусматриваются	-	нет	нет	

Кадастровый номер/условный номер на чертеже	Адрес (местоположение) участка	Вид использования по документу	Исходная площадь земельного участка, кв. м	Площадь земельного участка по проекту, кв. м	Обоснование принятых проектных решений	Этап межевания	Отнесен к территории общего пользования	Необходимость изъятия	Примечание
59:18:0440101:129	Российская Федерация, Пермский край, г.о. Добрянский, д Гари, ул Набережная, з/у 5	Для ведения личного подсобного хозяйства	2646	-	мероприятий не предусмотрено	-	нет	нет	
59:18:0440101:13	Пермский край, г. Добрянка, Краснослудское с/п, д.Гари	Для ведения личного подсобного хозяйства	2376	2355	исправление реестровой ошибки в местоположении границ земельного участка. Площадь земельного участка уменьшилась в пределах 10%	-	нет	нет	
59:18:0440101:131	Российская Федерация, Пермский край, г.о. Добрянский, д. Гари, пер. Сиреневый, з/у 5	Для ведения личного подсобного хозяйства	2916	2909	исправление реестровой ошибки в местоположении границ земельного участка. Площадь земельного участка уменьшилась в пределах 10%	-	нет	нет	
59:18:0440101:132	край Пермский, район Добрянский, д. Гари, ул. Набережная, дом 23 а	Для ведения личного подсобного хозяйства	2319	2370	исправление реестровой ошибки в местоположении границ земельного участка. Площадь земельного участка увеличилась в пределах 10%	1	нет	нет	
59:18:0440101:133	Пермский край, Добрянский район, Краснослудское с/п, д. Гари	Для ведения личного подсобного хозяйства	3061	3081	исправление реестровой ошибки в местоположении границ земельного участка. Площадь земельного участка увеличилась в пределах 10%	1	нет	нет	



Кадастровый номер/условный номер на чертеже	Адрес (местоположение) участка	Вид использования по документу	Исходная площадь земельного участка, кв. м	Площадь земельного участка по проекту, кв. м	Обоснование принятых проектных решений	Этап межевания	Отнесен к территории общего пользования	Необходимость изъятия	Примечание
59:18:0440101:134	Пермский край, Добрянский р-н, Краснослудское с/п, д. Гари, ул. Героя Лядова, дом 32	Для ведения личного подсобного хозяйства	2800	2778	исправление реестровой ошибки в местоположении границ земельного участка. Площадь земельного участка уменьшилась в пределах 10%	-	нет	нет	
59:18:0440101:135	Российская Федерация, Пермский край, г.о. Добрянский, д. Гари, ул. Героя Лядова, з/у 34	Для ведения личного подсобного хозяйства	2415	2468	исправление реестровой ошибки в местоположении границ земельного участка. Площадь земельного участка увеличилась в пределах 10%	1	нет	нет	
59:18:0440101:136	Пермский край, г. Добрянка, д. Гари, Краснослудский с/с	Для ведения личного подсобного хозяйства	2580	-	мероприятий не предусмотрено	-	нет	нет	
59:18:0440101:137	Пермский край, Добрянский район, с/п Краснослудское, д. Гари, ул. Центральная, д. 44	Для ведения личного подсобного хозяйства	2759	2767	исправление реестровой ошибки в местоположении границ земельного участка. Площадь земельного участка увеличилась в пределах 10%	1	нет	нет	
59:18:0440101:138	край Пермский, г. Добрянка, д. Гари, Краснослудский с/с	Для ведения личного подсобного хозяйства	1869.4	1942	исправление реестровой ошибки в местоположении границ земельного участка. Площадь земельного участка увеличилась в пределах 10%	1	нет	нет	



Кадастровый номер/условный номер на чертеже	Адрес (местоположение) участка	Вид использования по документу	Исходная площадь земельного участка, кв. м	Площадь земельного участка по проекту, кв. м	Обоснование принятых проектных решений	Этап межевания	Отнесен к территории общего пользования	Необходимость изъятия	Примечание
59:18:0440101:147	Пермский край, г. Добрянка, д. Гари, Краснослудский с/с	Для ведения личного подсобного хозяйства	1771	1782	исправление реестровой ошибки в местоположении границ земельного участка. Площадь земельного участка увеличилась в пределах 10%	1	нет	нет	
59:18:0440101:148	Пермский край, г. Добрянка, д. Гари, Краснослудский с/с	Для ведения личного подсобного хозяйства	1700	-	мероприятий не предусмотрено	-	нет	нет	
1-149-зу1	Пермский край, г. Добрянка, Краснослудский с/с, д. Гари	Для ведения личного подсобного хозяйства	14000	14089	перераспределение з.у. с к.н. 59:18:0440101:149 и земель, находящихся в муниципальной собственности	1	нет	нет	
1-151-зу1	край Пермский, г. Добрянка, д. Гари, ул. Героя Лядова	Для ведения личного подсобного хозяйства	1619	1619	перераспределение з.у. с к.н. 59:18:0440101:151 и земель, находящихся в муниципальной собственности	1	нет	нет	
59:18:0440101:152	край Пермский, р-н Добрянский, с/п Краснослудское, д. Гари, ул. Молодежная, дом 1-1	Личное подсобное хозяйство	1420	1429	исправление реестровой ошибки в местоположении границ земельного участка. Площадь земельного участка увеличилась в пределах 10%	1	нет	нет	
59:18:0440101:1522	Российская Федерация, Пермский край, г.о. Добрянский, д. Гари, ул. Набережная, з/у ба	Для ведения огородничества	1000	-	мероприятий не предусмотрено	-	нет	нет	



Кадастровый номер/условный номер на чертеже	Адрес (местоположение) участка	Вид использования по документу	Исходная площадь земельного участка, кв. м	Площадь земельного участка по проекту, кв. м	Обоснование принятых проектных решений	Этап межевания	Отнесен к территории общего пользования	Необходимость изъятия	Примечание
59:18:0440101:153	край Пермский, г. Добрянка, д. Гари, Краснослудский с/с, ул. Молодежная, дом 1-1	Для размещения существующего жилого дома и приусадебного участка	2500	2514	исправление реестровой ошибки в местоположении границ земельного участка. Площадь земельного участка увеличилась в пределах 10%	1	нет	нет	
59:18:0440101:1547	Пермский край, город Добрянка, д. Гари	Для личного подсобного хозяйства	7000	-	требуется уточнение границ земельного участка в рамках ККР. Проектом межевания территории мероприятия не предусматриваются	-	нет	нет	
59:18:0440101:1548	Российская Федерация, Пермский край, г.о. Добрянский, д. Гари, ул. Набережная, з/у 2	для садоводства	1042	1048	исправление реестровой ошибки в местоположении границ земельного участка. Площадь земельного участка увеличилась в пределах 10%	1	нет	нет	
59:18:0440101:155	Пермский край, р-н Добрянский, с/п Краснослудское, д. Гари	Для рекреационных целей	4987.3	5011	исправление реестровой ошибки в местоположении границ земельного участка. Площадь земельного участка увеличилась в пределах 10%	1	нет	нет	
59:18:0440101:1551	Пермский край, Добрянский район, Краснослудское сельское поселение, д. Гари	для ведения садоводства (для расширения существующего земельного	490	-	мероприятий не предусмотрено	-	нет	нет	



Кадастровый номер/условный номер на чертеже	Адрес (местоположение) участка	Вид использования по документу	Исходная площадь земельного участка, кв. м	Площадь земельного участка по проекту, кв. м	Обоснование принятых проектных решений	Этап межевания	Отнесен к территории общего пользования	Необходимость изъятия	Примечание
		участка с кадастровым номером 59:18:0440101:349)							
59:18:0440101:1552	Пермский край, Добрянский район, Краснослудское сельское поселение, д.Гари, ул.Набережная, д.4	Для размещения домов индивидуальной жилой застройки	673	705	исправление реестровой ошибки в местоположении границ земельного участка. Площадь земельного участка увеличилась в пределах 10%	1	нет	нет	
59:18:0440101:157	край Пермский, г. Добрянка, д. Гари, Краснослудский с/с	для индивидуального жилищного строительства	2429	-	требуется исправление реестровой ошибки/уточнение границ земельного участка в рамках ККР. Проектом межевания территории мероприятия не предусматриваются	-	нет	нет	
59:18:0440101:160	Российская Федерация, Пермский край, г.о. Добрянский, д. Гари, ул. Лунная, з/у 6	для индивидуального жилищного строительства.	2423	-	требуется исправление реестровой ошибки/уточнение границ земельного участка в рамках ККР. Проектом межевания территории мероприятия не предусматриваются	-	нет	нет	
59:18:0440101:161	Пермский край, р-н Добрянский, с/п Краснослудское, д. Гари, ул. Лунная, д. 9	Для индивидуального жилищного строительства	2481	-	требуется исправление реестровой ошибки/уточнение границ земельного участка в рамках ККР.	-	нет	нет	



Кадастровый номер/условный номер на чертеже	Адрес (местоположение) участка	Вид использования по документу	Исходная площадь земельного участка, кв. м	Площадь земельного участка по проекту, кв. м	Обоснование принятых проектных решений	Этап межевания	Отнесен к территории общего пользования	Необходимость изъятия	Примечание
		а			Проектом межевания территории мероприятия не предусматриваются				
59:18:0440101:1612	Пермский край, Добрянский район, с/п Краснослудское, д.Гари	Для ведения личного подсобного хозяйства	1268	-	мероприятий не предусмотрено	-	нет	нет	
59:18:0440101:1613	Пермский край, Добрянский район, с/п Краснослудское, д.Гари	Для ведения личного подсобного хозяйства	1232	-	мероприятий не предусмотрено	-	нет	нет	
59:18:0440101:1614	Пермский край, Добрянский район, с/п Краснослудское, д.Гари	Для ведения личного подсобного хозяйства	1200	-	мероприятий не предусмотрено	-	нет	нет	
59:18:0440101:1615	Пермский край, Добрянский район, с/п Краснослудское, д.Гари	Для ведения личного подсобного хозяйства	1198	-	мероприятий не предусмотрено	-	нет	нет	
59:18:0440101:1616	Пермский край, Добрянский район, с/п Краснослудское, д.Гари	Для ведения личного подсобного хозяйства	2000	-	мероприятий не предусмотрено	-	нет	нет	Требуется разработка проекта планировки территории с целью изъятия части земельного участка для муниципальных нужд



Кадастровый номер/условный номер на чертеже	Адрес (местоположение) участка	Вид использования по документу	Исходная площадь земельного участка, кв. м	Площадь земельного участка по проекту, кв. м	Обоснование принятых проектных решений	Этап межевания	Отнесен к территории общего пользования	Необходимость изъятия	Примечание
59:18:0440101:1617	Пермский край, Добрянский район, с/п Краснослудское, д.Гари	Для ведения личного подсобного хозяйства	1157	-	мероприятий не предусмотрено	-	нет	нет	
59:18:0440101:1618 (2 контура)	Пермский край, город Добрянка, д.Гари	Для строительства гидротехнических сооружений (для берегоукрепления)	17195	-	мероприятий не предусмотрено	-	нет	нет	
59:18:0440101:1620	Пермский край, Добрянский район, Краснослудское сельское поселение, д. Гари	Земельные участки улиц, проспектов, площадей, шоссе, аллей, бульваров, застав, переулков, проездов, тупиков	696	823	исправление реестровой ошибки в местоположении границ земельного участка. Площадь земельного участка увеличилась более 10%	1	да	нет	
59:18:0440101:1621	Пермский край, Добрянский район, Краснослудское сельское поселение, д. Гари	Земельные участки улиц, проспектов, площадей, шоссе, аллей, бульваров, застав, переулков, проездов, тупиков	1140	1177	исправление реестровой ошибки в местоположении границ земельного участка. Площадь земельного участка увеличилась в пределах 10%	1	да	нет	



Кадастровый номер/условный номер на чертеже	Адрес (местоположение) участка	Вид использования по документу	Исходная площадь земельного участка, кв. м	Площадь земельного участка по проекту, кв. м	Обоснование принятых проектных решений	Этап межевания	Отнесен к территории общего пользования	Необходимость изъятия	Примечание
59:18:0440101:1625	Пермский край, Добрянский район, дер. Гари, ул. Центральная, 25	Для садоводства	935	947	исправление реестровой ошибки в местоположении границ земельного участка. Площадь земельного участка увеличилась в пределах 10%	1	нет	нет	
59:18:0440101:1626	Пермский край, Добрянский район, Краснослудское сельское поселение, д. Гари	Земельные участки улиц, проспектов, площадей, шоссе, аллей, бульваров, застав, переулков, проездов, тупиков	4857	4863	исправление реестровой ошибки в местоположении границ земельного участка. Площадь земельного участка увеличилась в пределах 10%	1	да	нет	
59:18:0440101:1627	Пермский край, Добрянский район, Краснослудское сельское поселение, д. Гари	Земельные участки улиц, проспектов, площадей, шоссе, аллей, бульваров, застав, переулков, проездов, тупиков	1432	1632	исправление реестровой ошибки в местоположении границ земельного участка. Площадь земельного участка увеличилась более 10%	1	да	нет	
59:18:0440101:1629	Пермский край, Добрянский район, Краснослудское сельское поселение, д. Гари	Земельные участки улиц, проспектов, площадей, шоссе, аллей, бульваров,	385	385	исправление реестровой ошибки в местоположении границ земельного участка с сохранением исходной площади	1	да	нет	



Кадастровый номер/условный номер на чертеже	Адрес (местоположение) участка	Вид использования по документу	Исходная площадь земельного участка, кв. м	Площадь земельного участка по проекту, кв. м	Обоснование принятых проектных решений	Этап межевания	Отнесен к территории общего пользования	Необходимость изъятия	Примечание
		застав, переулков, проездов, тупиков							
59:18:0440101:163	Пермский край, р-н Добрянский, с/п Краснослудское, д. Гари, ул. Лунная, д. 3	для индивидуального жилищного строительства	2494	-	требуется исправление реестровой ошибки/уточнение границ земельного участка в рамках ККР. Проектом межевания территории мероприятия не предусматриваются	-	нет	нет	
59:18:0440101:1631	Пермский край, Добрянский р-н, д. Гари, ул. Центральная, д. 25, кв. 2	Для ведения личного подсобного хозяйства	1500	-	мероприятий не предусмотрено	-	нет	нет	
59:18:0440101:1632	Пермский край, Добрянский, с/п Краснослудское, д. Гари, ул. Центральная, д. 30	для ведения личного подсобного хозяйства	1972	1975	исправление реестровой ошибки в местоположении границ земельного участка. Площадь земельного участка увеличилась в пределах 10%	1	нет	нет	
59:18:0440101:1633	Пермский край, г. Добрянка, д. Гари	для ведения личного подсобного хозяйства	1250	-	мероприятий не предусмотрено	-	нет	нет	
59:18:0440101:1634	Российская Федерация, край Пермский, г.о. Добрянский, д. Гари, ул. Арсения Баженова, зу 17	для ведения личного подсобного хозяйства	1250	-	мероприятий не предусмотрено	-	нет	нет	



Кадастровый номер/условный номер на чертеже	Адрес (местоположение) участка	Вид использования по документу	Исходная площадь земельного участка, кв. м	Площадь земельного участка по проекту, кв. м	Обоснование принятых проектных решений	Этап межевания	Отнесен к территории общего пользования	Необходимость изъятия	Примечание
59:18:0440101:1635	Российская Федерация, Пермский край, г.о. Добрянский, д Гари, пер Удачный, з/у 11	Индивидуальные жилые дома	1250	-	мероприятий не предусмотрено	-	нет	нет	
59:18:0440101:1636	Российская Федерация, Пермский край, г.о. Добрянский, д Гари, пер Удачный, з/у 9	Индивидуальные жилые дома	1250	-	мероприятий не предусмотрено	-	нет	нет	
59:18:0440101:1637	Пермский край, г. Добрянка, д. Гари	для ведения личного подсобного хозяйства	1250	-	мероприятий не предусмотрено	-	нет	нет	
59:18:0440101:1638	Российская Федерация, Пермский край, г.о. Добрянский, д Гари, пер Удачный, з/у 7	для ведения личного подсобного хозяйства	1250	-	мероприятий не предусмотрено	-	нет	нет	
1-1639-з/у1	Российская Федерация, Пермский край, г.о. Добрянский, д. Гари, ул. Арсения Баженова, з/у 2	Отдых (рекреация)	2000	2090	перераспределение з.у. с к.н. 59:18:0440101:1639 и земель, находящихся в муниципальной собственности	1	нет	нет	
59:18:0440101:164	край Пермский, г. Добрянка, д. Гари, Краснослудский с/с	для индивидуального жилищного строительства	2495	-	мероприятий не предусмотрено	-	нет	нет	
59:18:0440101:1640	Российская Федерация, Пермский край, г.о. Добрянский, д. Гари, пер. Сиреневый, з/у 7	для ведения личного подсобного хозяйства	1018	1014	исправление реестровой ошибки в местоположении границ земельного участка. Площадь земельного участка уменьшилась в	1	нет	нет	



Кадастровый номер/условный номер на чертеже	Адрес (местоположение) участка	Вид использования по документу	Исходная площадь земельного участка, кв. м	Площадь земельного участка по проекту, кв. м	Обоснование принятых проектных решений	Этап межевания	Отнесен к территории общего пользования	Необходимость изъятия	Примечание
					пределах 10%				
59:18:0440101:165	Пермский край, Добрянский р-н, Краснослудское с/п, д. Гари, пер. Сиреневый, д. 10	Для ведения личного подсобного хозяйства	2943	2971	исправление реестровой ошибки в местоположении границ земельного участка. Площадь земельного участка увеличилась в пределах 10%	1	нет	нет	
59:18:0440101:166	Пермский край, Добрянский р-н, с/п Краснослудское, д. Гари	Для ведения личного подсобного хозяйства	2596	-	требуется уточнение границ земельного участка в рамках ККР. Проектом межевания территории мероприятия не предусматриваются	-	нет	нет	
59:18:0440101:1664 (2 контура)	Пермский край, город Добрянка, д. Гари	Под объекты инженерного оборудования электроснабжения	37	-	мероприятий не предусмотрено	-	нет	нет	
59:18:0440101:1665	Пермский край, р-н Добрянский, с/п Краснослудское, д. Гари, ул. Набережная, д. 26	для ведения личного подсобного хозяйства	757	778	исправление реестровой ошибки в местоположении границ земельного участка. Площадь земельного участка увеличилась в пределах 10%	1	нет	нет	



Кадастровый номер/условный номер на чертеже	Адрес (местоположение) участка	Вид использования по документу	Исходная площадь земельного участка, кв. м	Площадь земельного участка по проекту, кв. м	Обоснование принятых проектных решений	Этап межевания	Отнесен к территории общего пользования	Необходимость изъятия	Примечание
59:18:0440101:1666	Пермский край, Добрянский район, Краснослудское с/п, д. Гари, ул. Центральная, д. 53	для ведения личного подсобного хозяйства	645	681	исправление реестровой ошибки в местоположении границ земельного участка. Площадь земельного участка увеличилась в пределах 10%	1	нет	нет	
59:18:0440101:1667	Пермский край, р-н Добрянский, с/п Краснослудское, д. Гари, ул. Набережная, д. 26а	для ведения личного подсобного хозяйства	816	831	исправление реестровой ошибки в местоположении границ земельного участка. Площадь земельного участка увеличилась в пределах 10%	1	нет	нет	
59:18:0440101:1668	Пермский край, Добрянский район, Краснослудское с/п, д. Гари, ул. Лунная, д. 7	Для индивидуального жилищного строительства	1469	-	мероприятий не предусмотрено	-	нет	нет	
59:18:0440101:1669	Пермский край, Добрянский район, Краснослудское с/п, д. Гари, ул. Лунная, д.5	Для индивидуального жилищного строительства	1000	-	мероприятий не предусмотрено	-	нет	нет	
59:18:0440101:168	край Пермский, р-н Добрянский, Краснослудское с/п, д. Гари,	Для ведения личного подсобного хозяйства	880.7	1021	уточнение границ земельного участка. Площадь земельного участка увеличилась более 10%	1	нет	нет	



Кадастровый номер/условный номер на чертеже	Адрес (местоположение) участка	Вид использования по документу	Исходная площадь земельного участка, кв. м	Площадь земельного участка по проекту, кв. м	Обоснование принятых проектных решений	Этап межевания	Отнесен к территории общего пользования	Необходимость изъятия	Примечание
59:18:0440101:1682	Пермский край, город Добрянка, д. Гари	для ведения личного подсобного хозяйства	2000	-	требуется уточнение границ земельного участка в рамках ККР. Проектом межевания территории мероприятия не предусматриваются	-	нет	нет	
59:18:0440101:169	край Пермский, г. Добрянка, д. Гари, Краснослудский с/с, ул. Героя Лядова, дом 9	Для ведения личного подсобного хозяйства	2403	2424	исправление реестровой ошибки в местоположении границ земельного участка. Площадь земельного участка увеличилась в пределах 10%	1	нет	нет	
59:18:0440101:17	Пермский край, Добрянский район, Краснослудское с/п, д. Гари, ул. Набережная, дом 12	Для ведения личного подсобного хозяйства	2639	-	мероприятий не предусмотрено	-	нет	нет	
59:18:0440101:170	край Пермский, г. Добрянка, д. Гари, ул. Набережная, 22	Для ведения личного подсобного хозяйства	1830	-	требуется уточнение границ земельного участка в рамках ККР. Проектом межевания территории мероприятия не предусматриваются	-	нет	нет	
59:18:0440101:173	Пермский край, г. Добрянка, д. Гари	Для ведения личного подсобного хозяйства	883	-	требуется уточнение границ земельного участка в рамках ККР. Проектом межевания территории мероприятия не предусматриваются	-	нет	нет	



Кадастровый номер/условный номер на чертеже	Адрес (местоположение) участка	Вид использования по документу	Исходная площадь земельного участка, кв. м	Площадь земельного участка по проекту, кв. м	Обоснование принятых проектных решений	Этап межевания	Отнесен к территории общего пользования	Необходимость изъятия	Примечание
59:18:0440101:174	Пермский край, Добрянский р-н, Краснослудское с/п, д. Гари, ул. Центральная, дом 13	Для ведения личного подсобного хозяйства	2386	2340	исправление реестровой ошибки в местоположении границ земельного участка. Площадь земельного участка уменьшилась в пределах 10%	1	нет	нет	
59:18:0440101:177	Пермский край, Добрянский район, Краснослудское сельское поселение, д. Гари, пер. Сиреневый, д. 2а	Для ведения личного подсобного хозяйства	920	940	исправление реестровой ошибки в местоположении границ земельного участка. Площадь земельного участка увеличилась в пределах 10%	1	нет	нет	
59:18:0440101:179	Пермский край, Добрянский район, Краснослудское с/п, д. Гари	Для ведения личного подсобного хозяйства	21025	-	мероприятий не предусмотрено	-	нет	нет	
59:18:0440101:1793	Пермский край, Добрянский район, Краснослудское с/п, д. Гари, ул. Лядова, д. 12	Для ведения личного подсобного хозяйства	1500	1500	исправление реестровой ошибки в местоположении границ земельного участка с сохранением исходной площади	1	нет	нет	
59:18:0440101:1794	Российская Федерация, Пермский край, г.о. Добрянский, д. Гари, ул. Центральная, з/у 1А	для размещения объектов дошкольного, начального, общего и среднего (полного) общего	24765	24889	исправление реестровой ошибки в местоположении границ земельного участка. Площадь земельного участка увеличилась в пределах 10%	1	нет	нет	



Кадастровый номер/условный номер на чертеже	Адрес (местоположение) участка	Вид использования по документу	Исходная площадь земельного участка, кв. м	Площадь земельного участка по проекту, кв. м	Обоснование принятых проектных решений	Этап межевания	Отнесен к территории общего пользования	Необходимость изъятия	Примечание
		образования (для размещения здания школы)							
59:18:0440101:1795	Пермский край, Добрянский район, Краснослудское с/п, д. Гари, ул. Крымская, д. 8	для ведения личного подсобного хозяйства	1500	-	мероприятий не предусмотрено	-	нет	нет	
59:18:0440101:1797	Пермский край, Добрянский район, Краснослудское с/п, д. Гари	для общего пользования (для организации прохода (проезда) к земельным участкам)	1492	1694	исправление реестровой ошибки в местоположении границ земельного участка. Площадь земельного участка увеличилась более 10%	1	да	нет	
59:18:0440101:1798	Пермский край, р-н Добрянский, с/п Краснослудское, д. Гари, ул. Крымская, д. 10	личное подсобное хозяйство	1500	-	мероприятий не предусмотрено	-	нет	нет	
59:18:0440101:1799	Пермский край, Добрянский район, Краснослудское сельское поселение, д. Гари	для ведения садоводства (расширение существующего земельного участка с кадастровым номером 59:18:0440101:82)	205	206	исправление реестровой ошибки в местоположении границ земельного участка. Площадь земельного участка увеличилась в пределах 10%	1	нет	нет	



Кадастровый номер/условный номер на чертеже	Адрес (местоположение) участка	Вид использования по документу	Исходная площадь земельного участка, кв. м	Площадь земельного участка по проекту, кв. м	Обоснование принятых проектных решений	Этап межевания	Отнесен к территории общего пользования	Необходимость изъятия	Примечание
59:18:0440101:1803	Пермский край, Добрянский район, Краснослудское сельское поселение, д. Гари, ул. Центральная, д. 1, кв. 2	Для ведения личного подсобного хозяйства	2213	2163	исправление реестровой ошибки в местоположении границ земельного участка. Площадь земельного участка уменьшилась в пределах 10%	1	нет	нет	
59:18:0440101:1805	Российская Федерация, край Пермский, г.о. Добрянский, д. Гари, ул. Молодежная, зу 8В	Предпринимательство	2300	-	мероприятий не предусмотрено	-	нет	нет	
1-1806-зу1	Пермский край, Добрянский район, Краснослудское с/п, д. Гари, ул. Героя Лядова, д. 15	Для размещения существующего жилого дома и приусадебного участка	690	816	перераспределение з.у. с к.н. 59:18:0440101:1806 и земель, находящихся в муниципальной собственности	1	нет	нет	
59:18:0440101:1809	Пермский край, Добрянский район, Краснослудское с/п, д. Гари	для садоводства и огородничества	2310	2310	исправление реестровой ошибки в местоположении границ земельного участка с сохранением исходной площади	1	нет	нет	
59:18:0440101:181	Пермский край, Добрянский район, Краснослудское с/п, д. Гари, ул. Набережная, д. 3	Индивидуальные жилые дома	662	693	исправление реестровой ошибки в местоположении границ земельного участка. Площадь земельного участка увеличилась в пределах 10%	1	нет	нет	



Кадастровый номер/условный номер на чертеже	Адрес (местоположение) участка	Вид использования по документу	Исходная площадь земельного участка, кв. м	Площадь земельного участка по проекту, кв. м	Обоснование принятых проектных решений	Этап межевания	Отнесен к территории общего пользования	Необходимость изъятия	Примечание
59:18:0440101:1811	Пермский край, р-н Добрянский, с/п Краснослудское, д. Гари, ул. Центральная, д. 41а	Для индивидуального жилищного строительства	993	1000	исправление реестровой ошибки в местоположении границ земельного участка. Площадь земельного участка увеличилась в пределах 10%	1	нет	нет	
59:18:0440101:1812	Пермский край, р-н Добрянский, с/п Краснослудское, д. Гари, ул. Центральная, д. 41	Для индивидуального жилищного строительства	993	1011	исправление реестровой ошибки в местоположении границ земельного участка. Площадь земельного участка увеличилась в пределах 10%	1	нет	нет	
59:18:0440101:1813	Пермский край, Добрянский район, Краснослудское с/п, д. Гари, ул. Крымская, д. 12	огородничество	1500	-	мероприятий не предусмотрено	-	нет	нет	
1-1819-зу1	Пермский край, Добрянский район, Краснослудское сельское поселение, д.Гари	индивидуальные жилые дома с приусадебными участками	1317	1531	перераспределение з.у. с к.н. 59:18:0440101:1819 и земель, находящихся в муниципальной собственности	1	нет	нет	
59:18:0440101:1820	Пермский край, р-н Добрянский, Краснослудское с/п, д. Гари, ул. А. Баженова, д. 8	индивидуальные жилые дома с приусадебными участками	1000	-	мероприятий не предусмотрено	-	нет	нет	
59:18:0440101:1821	Пермский край, р-н Добрянский, Краснослудское с/п, д. Гари, ул. А. Баженова, д. 10	индивидуальные жилые дома с приусадебными участками	1300	-	мероприятий не предусмотрено	-	нет	нет	



Кадастровый номер/условный номер на чертеже	Адрес (местоположение) участка	Вид использования по документу	Исходная площадь земельного участка, кв. м	Площадь земельного участка по проекту, кв. м	Обоснование принятых проектных решений	Этап межевания	Отнесен к территории общего пользования	Необходимость изъятия	Примечание
59:18:0440101:1823	Пермский край, Добрянский р-н, Краснослудское с/п, д. Гари, ул. Центральная, д. 28	Для ведения личного подсобного хозяйства	1200	1231	исправление реестровой ошибки в местоположении границ земельного участка. Площадь земельного участка увеличилась в пределах 10%	1	нет	нет	
59:18:0440101:1824	Пермский край, Добрянский район, Краснослудское с/п, д. Гари, ул. А.Баженова, д. 14	индивидуальные жилые дома с приусадебными земельными участками	1000	-	мероприятий не предусмотрено	-	нет	нет	
59:18:0440101:1831	Пермский край, Добрянский р-н, Краснослудское с/п, д. Гари, ул. Центральная, д. 46Б	Индивидуальные жилые дома	800	800	исправление реестровой ошибки в местоположении границ земельного участка с сохранением исходной площади	1	нет	нет	
59:18:0440101:1832	Пермский край, Добрянский р-н, Краснослудское с/п, д. Гари, ул. Центральная, д. 46А	Индивидуальные жилые дома	800	795	исправление реестровой ошибки в местоположении границ земельного участка. Площадь земельного участка уменьшилась в пределах 10%	1	нет	нет	
59:18:0440101:1833	Пермский край, Добрянский р-н, Краснослудское с/п, д. Гари, ул. Центральная, д. 46	Индивидуальные жилые дома	800	810	исправление реестровой ошибки в местоположении границ земельного участка. Площадь земельного участка увеличилась в	1	нет	нет	



Кадастровый номер/условный номер на чертеже	Адрес (местоположение) участка	Вид использования по документу	Исходная площадь земельного участка, кв. м	Площадь земельного участка по проекту, кв. м	Обоснование принятых проектных решений	Этап межевания	Отнесен к территории общего пользования	Необходимость изъятия	Примечание
					пределах 10%				
59:18:0440101:1834	Пермский край, Добрянский р-н, с/п Краснослудское, д. Гари	Для ведения личного подсобного хозяйства	1290	-	требуется исправление реестровой ошибки/уточнение границ земельного участка в рамках ККР. Проектом межевания территории мероприятия не предусматриваются	-	нет	нет	
59:18:0440101:1835	Пермский край, Добрянский р-н, с/п Краснослудское, д. Гари	Для ведения личного подсобного хозяйства	1290	-	требуется исправление реестровой ошибки/уточнение границ земельного участка в рамках ККР. Проектом межевания территории мероприятия не предусматриваются	-	нет	нет	
59:18:0440101:1836	Пермский край, Добрянский р-н, с/п Краснослудское, д. Гари	Для ведения личного подсобного хозяйства	1828	-	требуется исправление реестровой ошибки/уточнение границ земельного участка в рамках ККР. Проектом межевания территории мероприятия не предусматриваются	-	нет	нет	
59:18:0440101:1839	Пермский край, Добрянский район, Краснослудское сельское поселение, д. Гари	индивидуальные жилые дома с приусадебны	1600	-	мероприятий не предусмотрено	-	нет	нет	



Кадастровый номер/условный номер на чертеже	Адрес (местоположение) участка	Вид использования по документу	Исходная площадь земельного участка, кв. м	Площадь земельного участка по проекту, кв. м	Обоснование принятых проектных решений	Этап межевания	Отнесен к территории общего пользования	Необходимость изъятия	Примечание
		ми участками							
59:18:0440101:1840	Пермский край, Добрянский район, Краснослудское сельское поселение, д. Гари	индивидуальные жилые дома	1000	-	мероприятий не предусмотрено	-	нет	нет	
59:18:0440101:1841	Российская Федерация, Пермский край, г.о. Добрянский, д. Гари, ул. Центральная, з/у 54	индивидуальные жилые дома	1000	937	исправление реестровой ошибки в местоположении границ земельного участка. Площадь земельного участка уменьшилась в пределах 10%. Требуется изъятие для муниципальных нужд	1	нет	нет	
59:18:0440101:1845	Пермский край, Добрянский район, д. Гари, ул. Центральная	для ведения личного подсобного хозяйства	2196	2143	исправление реестровой ошибки в местоположении границ земельного участка. Площадь земельного участка увеличилась в пределах 10%	1	нет	нет	
59:18:0440101:1846	Российская Федерация, Пермский край, г.о. Добрянский, д. Гари, ул. Арсения Баженова, з/у 6	индивидуальные жилые дома с приусадебными участками	1660	-	мероприятий не предусмотрено	-	нет	нет	
59:18:0440101:1847	Российская Федерация, край Пермский, г.о. Добрянский, д. Гари, ул. Крымская, зу 14	индивидуальные жилые дома с приусадебными участками	1380	-	мероприятий не предусмотрено	-	нет	нет	

Кадастровый номер/условный номер на чертеже	Адрес (местоположение) участка	Вид использования по документу	Исходная площадь земельного участка, кв. м	Площадь земельного участка по проекту, кв. м	Обоснование принятых проектных решений	Этап межевания	Отнесен к территории общего пользования	Необходимость изъятия	Примечание
59:18:0440101:1848	Пермский край, Добрянский район, Краснослудское сельское поселение, д. Гари	индивидуальные жилые дома с приусадебными участками	1060	-	мероприятий не предусмотрено	-	нет	нет	
59:18:0440101:185	Пермский край, Добрянский район, Краснослудское с/п, д. Гари, пер. Береговой, д.1	Для ведения личного подсобного хозяйства	1722	1719	исправление реестровой ошибки в местоположении границ земельного участка. Площадь земельного участка уменьшилась в пределах 10%	1	нет	нет	
59:18:0440101:1850	Пермский край, Добрянский район, Краснослудское сельское поселение, д.Гари	индивидуальные жилые дома с приусадебными участками	1031	1032	исправление реестровой ошибки в местоположении границ земельного участка. Площадь земельного участка увеличилась в пределах 10%	1	нет	нет	
1-1851-зу1	Российская Федерация, Пермский край, г.о. Добрянский, д. Гари, ул. Арсения Баженова, з/у 4	Отдых (рекреация)	5435	5530	перераспределение з.у. с к.н. 59:18:0440101:1851 и земель, находящихся в муниципальной собственности	1	нет	нет	
59:18:0440101:1856	Российская Федерация, край Пермский, г.о. Добрянский, д. Гари, пер Удачный, зу 1	индивидуальные жилые дома	1730	1782	исправление реестровой ошибки в местоположении границ земельного участка. Площадь земельного участка увеличилась в пределах 10%	1	нет	нет	



Кадастровый номер/условный номер на чертеже	Адрес (местоположение) участка	Вид использования по документу	Исходная площадь земельного участка, кв. м	Площадь земельного участка по проекту, кв. м	Обоснование принятых проектных решений	Этап межевания	Отнесен к территории общего пользования	Необходимость изъятия	Примечание
59:18:0440101:1857	Российская Федерация, Пермский край, г.о. Добрянский, д. Гари, ул. Героя Лядова, з/у 21а	отдельно стоящие объекты культурно-бытового, социального и коммунального обслуживания (клуб)	1371	1372	исправление реестровой ошибки в местоположении границ земельного участка. Площадь земельного участка увеличилась в пределах 10%	1	нет	нет	
59:18:0440101:1858	Пермский край, Добрянский район, Краснослудское с/п , д. Гари	Для ведения личного подсобного хозяйства	2500	-	мероприятий не предусмотрено	-	нет	нет	
59:18:0440101:1859	Пермский край, Добрянский район, Краснослудское с/п , д. Гари	Для ведения личного подсобного хозяйства	1400	-	мероприятий не предусмотрено	-	нет	нет	
59:18:0440101:186	край Пермский, г. Добрянка, д. Гари, ул. Лядова, д. 8 Краснослудский с/с	Для ведения садоводства	1258.2	1280	исправление реестровой ошибки в местоположении границ земельного участка. Площадь земельного участка увеличилась в пределах 10%	1	нет	нет	
59:18:0440101:1860	Пермский край, Добрянский район, Краснослудское с/п , д. Гари	Для ведения личного подсобного хозяйства	1000	-	мероприятий не предусмотрено	-	нет	нет	
59:18:0440101:1861	Пермский край, Добрянский район, Краснослудское с/п , д. Гари	Для ведения личного подсобного	1000	-	мероприятий не предусмотрено	-	нет	нет	



Кадастровый номер/условный номер на чертеже	Адрес (местоположение) участка	Вид использования по документу	Исходная площадь земельного участка, кв. м	Площадь земельного участка по проекту, кв. м	Обоснование принятых проектных решений	Этап межевания	Отнесен к территории общего пользования	Необходимость изъятия	Примечание
		хозяйства							
59:18:0440101:1862	Пермский край, Добрянский район, Краснослудское с/п , д. Гари	Для ведения личного подсобного хозяйства	1000	-	мероприятий не предусмотрено	-	нет	нет	
1-1863-зу1	Пермский край, Добрянский район, Краснослудское с/п , д. Гари	Для ведения личного подсобного хозяйства	1060	1219	перераспределение з.у. с к.н. 59:18:0440101:1863 и земель, находящихся в муниципальной собственности	-	нет	нет	
59:18:0440101:1864	Пермский край, Добрянский район, Краснослудское с/п , д. Гари	Площадки с элементами озеленения	1000	-	мероприятий не предусмотрено	-	нет	нет	
59:18:0440101:1865	Пермский край, Добрянский район, Краснослудское с/п , д. Гари	Для ведения личного подсобного хозяйства	2500	-	мероприятий не предусмотрено	-	нет	нет	
59:18:0440101:1866	Пермский край, Добрянский район, Краснослудское с/п , д. Гари	Для ведения личного подсобного хозяйства	2500	-	мероприятий не предусмотрено	-	нет	нет	
59:18:0440101:1867	Пермский край, Добрянский район, Краснослудское с/п , д. Гари	Для ведения личного подсобного хозяйства	1040	-	мероприятий не предусмотрено	-	нет	нет	
59:18:0440101:1868	Пермский край, Добрянский район, Краснослудское с/п , д. Гари	Для ведения личного подсобного хозяйства	1000	-	мероприятий не предусмотрено	-	нет	нет	
59:18:0440101:1869	Пермский край, Добрянский район, Краснослудское с/п , д. Гари	Для ведения личного	1000	-	мероприятий не предусмотрено	-	нет	нет	



Кадастровый номер/условный номер на чертеже	Адрес (местоположение) участка	Вид использования по документу	Исходная площадь земельного участка, кв. м	Площадь земельного участка по проекту, кв. м	Обоснование принятых проектных решений	Этап межевания	Отнесен к территории общего пользования	Необходимость изъятия	Примечание
	Гари	подсобного хозяйства							
59:18:0440101:187	край Пермский, район Добрянский, с/п Краснослудское, д. Гари, ул. Лядова, дом 8	Для ведения садоводства	1258.6	1277	исправление реестровой ошибки в местоположении границ земельного участка. Площадь земельного участка увеличилась в пределах 10%	1	нет	нет	
59:18:0440101:1870	Пермский край, Добрянский район, Краснослудское с/п, д. Гари	Для ведения личного подсобного хозяйства	1000	-	мероприятий не предусмотрено	-	нет	нет	
59:18:0440101:1871	Пермский край, Добрянский район, Краснослудское с/п, д. Гари	Для ведения личного подсобного хозяйства	1000	-	мероприятий не предусмотрено	-	нет	нет	
59:18:0440101:1872	Пермский край, Добрянский район, Краснослудское с/п, д. Гари	Для ведения личного подсобного хозяйства	1000	-	мероприятий не предусмотрено	-	нет	нет	
59:18:0440101:1875	Пермский край, Добрянский район, Краснослудское сельское поселение, д. Гари	коммунальное обслуживание (для размещения, обслуживания и эксплуатации скважины)	2569	-	мероприятий не предусмотрено	-	нет	нет	



Кадастровый номер/условный номер на чертеже	Адрес (местоположение) участка	Вид использования по документу	Исходная площадь земельного участка, кв. м	Площадь земельного участка по проекту, кв. м	Обоснование принятых проектных решений	Этап межевания	Отнесен к территории общего пользования	Необходимость изъятия	Примечание
59:18:0440101:188	край Пермский, г. Добрянка, д. Гари, Краснослудский с/с	Для ведения личного подсобного хозяйства	1501	1622	исправление реестровой ошибки в местоположении границ земельного участка. Площадь земельного участка увеличилась в пределах 10%	1	нет	нет	
59:18:0440101:1887	Пермский край, Добрянский район, г.Добрянка, Краснослудское с/п, д.Гари	Для размещения, обслуживания, эксплуатации 1-этажного здания КЗС-10	253	-	мероприятий не предусмотрено	-	нет	нет	
59:18:0440101:1888	Пермский край, Добрянский район, г.Добрянка, Краснослудское с/п, д.Гари	Для размещения, обслуживания, эксплуатации 1-этажного здания КЗС-10	2445	-	мероприятий не предусмотрено	-	нет	нет	
59:18:0440101:189	Пермский край, Добрянский р-н, Краснослудское с/п, д. Гари, ул. Набережная, д. 13	Для ведения личного подсобного хозяйства	1300	1317	исправление реестровой ошибки в местоположении границ земельного участка. Площадь земельного участка увеличилась в пределах 10%	1	нет	нет	
59:18:0440101:1890	Пермский край, район Добрянский, Краснослудское с/п, д. Гари	площадки с элементами озеленения	362	-	мероприятий не предусмотрено	-	нет	нет	

Кадастровый номер/условный номер на чертеже	Адрес (местоположение) участка	Вид использования по документу	Исходная площадь земельного участка, кв. м	Площадь земельного участка по проекту, кв. м	Обоснование принятых проектных решений	Этап межевания	Отнесен к территории общего пользования	Необходимость изъятия	Примечание
59:18:0440101:1891	Пермский край, район Добрянский, Краснослудское с/п, д. Гари	индивидуальные жилые дома	1125	1138	исправление реестровой ошибки в местоположении границ земельного участка. Площадь земельного участка увеличилась в пределах 10%	1	нет	нет	
59:18:0440101:1892	Пермский край, район Добрянский, Краснослудское с/п, д. Гари	индивидуальные жилые дома	1000	-	мероприятий не предусмотрено	-	нет	нет	
59:18:0440101:1893	Пермский край, район Добрянский, Краснослудское с/п, д. Гари	индивидуальные жилые дома	1098	-	мероприятий не предусмотрено	-	нет	нет	
59:18:0440101:1894	Пермский край, Добрянский район, Краснослудское с/п, д.Гари	автомобильная дорога	11241	13087	исправление реестровой ошибки в местоположении границ земельного участка. Площадь земельного участка увеличилась более 10%	1	да	нет	
1-1898-зy1	Пермский край, Добрянский район, Краснослудское сельское поселение, д. Гари	Индивидуальные жилые дома с приусадебными участками	2491	2544	перераспределение з.у. с к.н. 59:18:0440101:1898 и земель, находящихся в муниципальной собственности	1	нет	нет	
59:18:0440101:1899	Пермский край, Добрянский р-н, Краснослудское с/п, д. Гари, ул. Молодежная, д. 6	индивидуальные жилые дома	1863	-	мероприятий не предусмотрено	-	нет	нет	
59:18:0440101:19	Пермский край, г. Добрянка, д. Гари, ул. Центральная, д. 12	для размещения существующего	2000	-	требуется уточнение границ земельного участка в рамках ККР. Проектом межевания	-	нет	нет	



Кадастровый номер/условный номер на чертеже	Адрес (местоположение) участка	Вид использования по документу	Исходная площадь земельного участка, кв. м	Площадь земельного участка по проекту, кв. м	Обоснование принятых проектных решений	Этап межевания	Отнесен к территории общего пользования	Необходимость изъятия	Примечание
		индивидуального жилого дома			территории мероприятия не предусматриваются				
59:18:0440101:190	край Пермский, г. Добрянка, д. Гари, Краснослудский с/с	Для ведения личного подсобного хозяйства	1000	1021	исправление реестровой ошибки в местоположении границ земельного участка. Площадь земельного участка увеличилась в пределах 10%	1	нет	нет	
59:18:0440101:1900	Пермский край, Добрянский район, д.Гари, ул.Центральная, д.50	для ведения личного подсобного хозяйства	796	-	мероприятий не предусмотрено	-	нет	нет	
59:18:0440101:1901	Пермский край, Добрянский р-н, Краснослудское с/п, д. Гари, ул. Героя Лядова, д. 2в	индивидуальные жилые дома с приусадебными участками	2223	-	мероприятий не предусмотрено	-	нет	нет	
59:18:0440101:1902	Пермский край, р-н Добрянский, с/п Краснослудское, д. Гари, ул. Г. Лядова, д. 2г	индивидуальные жилые дома с приусадебными участками	1673	-	мероприятий не предусмотрено	-	нет	нет	
59:18:0440101:191	Пермский край, Добрянский р-н, Краснослудское с/п, д. Гари, ул. Героя Лядова, д. 1г	Для ведения садоводства	2500	-	требуется исправление реестровой ошибки/уточнение границ земельного участка в рамках ККР. Проектом межевания территории мероприятия	-	-	-	



Кадастровый номер/условный номер на чертеже	Адрес (местоположение) участка	Вид использования по документу	Исходная площадь земельного участка, кв. м	Площадь земельного участка по проекту, кв. м	Обоснование принятых проектных решений	Этап межевания	Отнесен к территории общего пользования	Необходимость изъятия	Примечание
					не предусматриваются				
1-1910-зу1	Пермский край, Добрянский район, Краснослудское сельское поселение, д. Гари	индивидуальные жилые дома с приусадебными участками	1327	1794	перераспределение з.у. с к.н. 59:18:0440101:1910 и земель, находящихся в муниципальной собственности	-	нет	нет	
59:18:0440101:1911	Пермский край, Добрянский район, Краснослудское сельское поселение, д. Гари, пер. Удачный	индивидуальные жилые дома	700	-	мероприятий не предусмотрено	-	нет	нет	
59:18:0440101:1912	Пермский край, р-н Добрянский, с/п Краснослудское, д. Гари, пер. Удачный, д. 2	индивидуальные жилые дома	1099	-	мероприятий не предусмотрено	-	нет	нет	
59:18:0440101:1913	Пермский край, р-н Добрянский, с/п Краснослудское, д. Гари, ул. Молодежная, д. 5	индивидуальные жилые дома	927	937	исправление реестровой ошибки в местоположении границ земельного участка. Площадь земельного участка увеличилась в пределах 10%	1	нет	нет	
1-1917-зу1	Пермский край, Добрянский район, Краснослудское сельское поселение, д. Гари	индивидуальные жилые дома с приусадебными участками	2475	2854	перераспределение з.у. с к.н. 59:18:0440101:1917 и земель, находящихся в муниципальной собственности	-	нет	нет	



Кадастровый номер/условный номер на чертеже	Адрес (местоположение) участка	Вид использования по документу	Исходная площадь земельного участка, кв. м	Площадь земельного участка по проекту, кв. м	Обоснование принятых проектных решений	Этап межевания	Отнесен к территории общего пользования	Необходимость изъятия	Примечание
59:18:0440101:1918	Пермский край, Добрянский район, Краснослудское сельское поселение, д. Гари	индивидуальные жилые дома	930	-	мероприятий не предусмотрено	-	нет	нет	Земельный участок разделен красной линией. Требуется разработка проекта планировки территории с целью изъятия части земельного участка для муниципальных нужд
1-1919-зу1	Пермский край, Добрянский район, Краснослудское сельское поселение, д. Гари	индивидуальные жилые дома	600	999	перераспределение з.у. с к.н. 59:18:0440101:1919 и земель, находящихся в муниципальной собственности	1	нет	нет	
59:18:0440101:1920	Пермский край, Добрянский район, Краснослудское сельское поселение, д. Гари	индивидуальные жилые дома	970	-	мероприятий не предусмотрено	-	нет	нет	
59:18:0440101:1923	Пермский край, г. Добрянка, д. Гари	индивидуальные жилые дома	800	813	исправление реестровой ошибки в местоположении границ земельного участка. Площадь земельного участка увеличилась в пределах 10%	1	нет	нет	



Кадастровый номер/условный номер на чертеже	Адрес (местоположение) участка	Вид использования по документу	Исходная площадь земельного участка, кв. м	Площадь земельного участка по проекту, кв. м	Обоснование принятых проектных решений	Этап межевания	Отнесен к территории общего пользования	Необходимость изъятия	Примечание
59:18:0440101:1924	Российская Федерация, Пермский край, г.о. Добрянский, д. Гари, ул. Молодежная, з/у 9	индивидуальные жилые дома	1200	1256	исправление реестровой ошибки в местоположении границ земельного участка. Площадь земельного участка увеличилась в пределах 10%	1	нет	нет	
59:18:0440101:1925	Пермский край, Добрянский р-н, с/п. Краснослудское, д. Гари, ул. Центральная	индивидуальные жилые дома	2500	2584	исправление реестровой ошибки в местоположении границ земельного участка. Площадь земельного участка увеличилась в пределах 10%	1	нет	нет	
59:18:0440101:1926	Пермский край, Добрянский район, Краснослудское с/п, д. Гари	Индивидуальные жилые дома	816	-	мероприятий не предусмотрено	-	нет	нет	
59:18:0440101:1927	Пермский край, Добрянский район, Краснослудское с/п, д. Гари	Индивидуальные жилые дома	1359	1372	исправление реестровой ошибки в местоположении границ земельного участка. Площадь земельного участка увеличилась в пределах 10%	1	нет	нет	
1-1928-зу1	Пермский край, Добрянский район, с/п Краснослудское, д.Гари	площадки с элементами озеленения	2033	1914	перераспределение з.у. с к.н. 59:18:0440101:1928 и земель, находящихся в муниципальной собственности	1	нет	нет	
59:18:0440101:1934	Пермский край, Добрянский район, Краснослудское с/п, д. Гари	индивидуальные жилые дома с приусадебны	2500	-	мероприятий не предусмотрено	-	нет	нет	



Кадастровый номер/условный номер на чертеже	Адрес (местоположение) участка	Вид использования по документу	Исходная площадь земельного участка, кв. м	Площадь земельного участка по проекту, кв. м	Обоснование принятых проектных решений	Этап межевания	Отнесен к территории общего пользования	Необходимость изъятия	Примечание
		ми участками							
59:18:0440101:1935	Пермский край, Добрянский район, Краснослудское с/п, д. Гари, ул. Центральная	Индивидуальные жилые дома с приусадебными участками	2400	-	мероприятий не предусмотрено	-	нет	нет	
59:18:0440101:1940	Российская Федерация, Пермский край, г.о. Добрянский, д. Гари, ул. Лунная, з/у 4	индивидуальные жилые дома	2164	-	требуется исправление реестровой ошибки/уточнение границ земельного участка в рамках ККР. Проектом межевания территории мероприятия не предусматриваются	-	нет	нет	
59:18:0440101:1941	Пермский край, Добрянский р-н, Краснослудское с/п, д. Гари, ул. Лунная	площадки с элементами озеленения	438	-	требуется исправление реестровой ошибки/уточнение границ земельного участка в рамках ККР. Проектом межевания территории мероприятия не предусматриваются	-	нет	нет	
59:18:0440101:1942	Российская Федерация, Пермский край, г.о. Добрянский, д. Гари, ул. Лунная, з/у 2	индивидуальные жилые дома	2302	-	требуется исправление реестровой ошибки/уточнение границ земельного участка в рамках ККР. Проектом межевания территории мероприятия не предусматриваются	-	нет	нет	



Кадастровый номер/условный номер на чертеже	Адрес (местоположение) участка	Вид использования по документу	Исходная площадь земельного участка, кв. м	Площадь земельного участка по проекту, кв. м	Обоснование принятых проектных решений	Этап межевания	Отнесен к территории общего пользования	Необходимость изъятия	Примечание
59:18:0440101:1944	Российская Федерация, Пермский край, г.о. Добрянский, д. Гари, ул. Героя Лядова, з/у 20	индивидуальные жилые дома с приусадебными участками	2500	2590	исправление реестровой ошибки в местоположении границ земельного участка. Площадь земельного участка увеличилась в пределах 10%	1	нет	нет	
59:18:0440101:1945	Пермский край, Добрянский район, Краснослудское с/п, д. Гари, ул. Героя Лядова	площадки с элементами озеленения	1578	-	мероприятий не предусмотрено	-	нет	нет	
59:18:0440101:1948	Российская федерация, край Пермский, г.о. Добрянский, д. Гари, пер Радужный, зу 9	Индивидуальные жилые дома	908	897	исправление реестровой ошибки в местоположении границ земельного участка. Площадь земельного участка уменьшилась в пределах 10%	1	нет	нет	
59:18:0440101:1949	Российская Федерация, Пермский край, г.о. Добрянский, д. Гари, ул. Центральная, з/у 26А	индивидуальные жилые дома	1000	1031	исправление реестровой ошибки в местоположении границ земельного участка. Площадь земельного участка увеличилась в пределах 10%	1	нет	нет	
1-1950-зу1	Российская Федерация, Пермский край, г.о. Добрянский, д. Гари, ул. Карьерная, з/у 1	индивидуальные жилые дома с приусадебными участками	1319	1497	перераспределение з.у. с к.н. 59:18:0440101:1950 и земель, находящихся в муниципальной собственности	-	нет	нет	
59:18:0440101:196	Пермский край, г. Добрянка, д. Гари, ул. Центральная, дом 18	Для ведения личного подсобного	1774	1774	исправление реестровой ошибки в местоположении границ	1	нет	нет	



Кадастровый номер/условный номер на чертеже	Адрес (местоположение) участка	Вид использования по документу	Исходная площадь земельного участка, кв. м	Площадь земельного участка по проекту, кв. м	Обоснование принятых проектных решений	Этап межевания	Отнесен к территории общего пользования	Необходимость изъятия	Примечание
		хозяйства			земельного участка с сохранением исходной площади				
1-197-зу1	Российская Федерация, Пермский край, г.о. Добрянский, д Гари, ул Молодежная, з/у 10	для строительства жилого дома	2000	2148	перераспределение з.у. с к.н. 59:18:0440101:197 и земель, находящихся в муниципальной собственности	1	нет	нет	
59:18:0440101:198	край Пермский, г. Добрянка, д. Гари, Краснослудский с/с	Для ведения личного подсобного хозяйства	676	689	исправление реестровой ошибки в местоположении границ земельного участка. Площадь земельного участка увеличилась в пределах 10%	1	нет	нет	
59:18:0440101:200	край Пермский, г. Добрянка, д. Гари, Краснослудский с/с, ул. Набережная, дом 7	Для ведения личного подсобного хозяйства	1500	1580	исправление реестровой ошибки в местоположении границ земельного участка. Площадь земельного участка увеличилась в пределах 10%	1	нет	нет	
59:18:0440101:201	край Пермский, г. Добрянка, д. Гари, Краснослудский с/с, ул. Героя Лядова, дом 5	Для садоводства	1333	1399	исправление реестровой ошибки в местоположении границ земельного участка. Площадь земельного участка увеличилась в пределах 10%	1	нет	нет	



Кадастровый номер/условный номер на чертеже	Адрес (местоположение) участка	Вид использования по документу	Исходная площадь земельного участка, кв. м	Площадь земельного участка по проекту, кв. м	Обоснование принятых проектных решений	Этап межевания	Отнесен к территории общего пользования	Необходимость изъятия	Примечание
59:18:0440101:202	Пермский край, р-н Добрянский, с/п Краснослудское, д. Гари, ул. Героя Лядова, д. 4А	Для садоводства	899.99	873	исправление реестровой ошибки в местоположении границ земельного участка. Площадь земельного участка уменьшилась в пределах 10%	1	нет	нет	
59:18:0440101:205	край Пермский, р-н Добрянский, Краснослудское с/п, д. Гари, ул. Героя Лядова, дом 25	Для ведения личного подсобного хозяйства	2500	2545	перераспределение з.у. с к.н. 59:18:0440101:205 и земель, находящихся в муниципальной собственности	1	нет	нет	
59:18:0440101:2066	Пермский край, Добрянский район, Краснослудское сельское поселение, д.Гари	строительство и эксплуатация зданий, сооружений, предназначенных для воспитания, образования и просвещения: детские ясли, детские сады и иные учреждения дошкольного образования; школы, и иные учреждения начального и	1243	-	мероприятий не предусмотрено	-	нет	нет	



Кадастровый номер/условный номер на чертеже	Адрес (местоположение) участка	Вид использования по документу	Исходная площадь земельного участка, кв. м	Площадь земельного участка по проекту, кв. м	Обоснование принятых проектных решений	Этап межевания	Отнесен к территории общего пользования	Необходимость изъятия	Примечание
		среднего общего образования; художественные, музыкальные школы и образовательные кружки, и иные учреждения специального образования							
59:18:0440101:2067	Пермский край, Добрянский район, Краснослудское сельское поселение, д.Гари	строительство и эксплуатация зданий, сооружений, предназначенных для воспитания, образования и просвещения: детские ясли, детские сады и иные учреждения дошкольного образования; школы, и иные учреждения	504	-	мероприятий не предусмотрено	-	нет	нет	



Кадастровый номер/условный номер на чертеже	Адрес (местоположение) участка	Вид использования по документу	Исходная площадь земельного участка, кв. м	Площадь земельного участка по проекту, кв. м	Обоснование принятых проектных решений	Этап межевания	Отнесен к территории общего пользования	Необходимость изъятия	Примечание
		начального и среднего общего образования; художественные, музыкальные школы и образовательные кружки, и иные учреждения специального образования							
59:18:0440101:2068	Пермский край, Добрянский район, Краснослудское сельское поселение, д.Гари	строительство и эксплуатация зданий, сооружений, предназначенных для воспитания, образования и просвещения: детские ясли, детские сады и иные учреждения дошкольного образования; школы, и иные	802	-	мероприятий не предусмотрено	-	нет	нет	



Кадастровый номер/условный номер на чертеже	Адрес (местоположение) участка	Вид использования по документу	Исходная площадь земельного участка, кв. м	Площадь земельного участка по проекту, кв. м	Обоснование принятых проектных решений	Этап межевания	Отнесен к территории общего пользования	Необходимость изъятия	Примечание
		учреждения начального и среднего образования; художественные, музыкальные школы и образовательные кружки, и иные учреждения специального образования							
59:18:0440101:207	Российская Федерация, Пермский край, г.о. Добрянский, д. Гари, ул. Набережная, з/у 8	Для ведения личного подсобного хозяйства	1900	1869	исправление реестровой ошибки в местоположении границ земельного участка. Площадь земельного участка уменьшилась в пределах 10%	1	нет	нет	
1-2071-зу1	Пермский край, Добрянский район, Краснослудское сельское поселение, д.Гари, ул.Центральная	коммунальное обслуживание	925	1576	перераспределение з.у. с к.н. 59:18:0440101:2071 и земель, находящихся в муниципальной собственности	1	нет	нет	
59:18:0440101:2072	Российская Федерация, Пермский край, г.о. Добрянский, д. Гари, ул. Центральная, з/у 36а	Индивидуальные жилые дома	1100	1121	исправление реестровой ошибки в местоположении границ земельного участка. Площадь земельного участка увеличилась в	1	нет	нет	



Кадастровый номер/условный номер на чертеже	Адрес (местоположение) участка	Вид использования по документу	Исходная площадь земельного участка, кв. м	Площадь земельного участка по проекту, кв. м	Обоснование принятых проектных решений	Этап межевания	Отнесен к территории общего пользования	Необходимость изъятия	Примечание
					пределах 10%				
59:18:0440101:2073	Пермский край, Добрянский район, Краснослудское сельское поселение, д. Гари	Индивидуальные жилые дома	600	625	исправление реестровой ошибки в местоположении границ земельного участка. Площадь земельного участка увеличилась в пределах 10%	1	нет	нет	
59:18:0440101:2074	Российская Федерация, Пермский край, г.о. Добрянский, д. Гари, ул. Центральная, з/у 19	Индивидуальные жилые дома	2192	2071	исправление реестровой ошибки в местоположении границ земельного участка. Площадь земельного участка уменьшилась в пределах 10%	1	нет	нет	
1-2076-з/1	Пермский край, Добрянский район, Краснослудское сельское поселение, д. Гари, ул. Береговая	коммунальное обслуживание	575	575	перераспределение з.у. с к.н. 59:18:0440101:2076 и земель, находящихся в муниципальной собственности	1	нет	нет	
59:18:0440101:2077	Пермский край, Добрянский район, Краснослудское сельское поселение, д. Гари	площадки с элементами озеленения	800	-	мероприятий не предусмотрено	-	нет	нет	
59:18:0440101:208	край Пермский, г. Добрянка, д. Гари	Для ведения личного подсобного хозяйства	1500	1557	исправление реестровой ошибки в местоположении границ земельного участка. Площадь земельного участка увеличилась в	1	нет	нет	



Кадастровый номер/условный номер на чертеже	Адрес (местоположение) участка	Вид использования по документу	Исходная площадь земельного участка, кв. м	Площадь земельного участка по проекту, кв. м	Обоснование принятых проектных решений	Этап межевания	Отнесен к территории общего пользования	Необходимость изъятия	Примечание
					пределах 10%				
59:18:0440101:2085	Российская Федерация, Пермский край, г.о. Добрянский, д. Гари, ул. Молодежная, з/у 12	индивидуальные жилые дома	1126	1241	исправление реестровой ошибки в местоположении границ земельного участка. Площадь земельного участка увеличилась в пределах 10%	1	нет	нет	
59:18:0440101:2086	Пермский край, Добрянский р-н, Краснослудское с/п, д. Гари	индивидуальные жилые дома	2257	2284	исправление реестровой ошибки в местоположении границ земельного участка. Площадь земельного участка увеличилась в пределах 10%	1	нет	нет	
59:18:0440101:2087	Пермский край, Добрянский р-н, Краснослудское с/п, д. Гари	индивидуальные жилые дома	1767	1799	исправление реестровой ошибки в местоположении границ земельного участка. Площадь земельного участка увеличилась в пределах 10%	1	нет	нет	
59:18:0440101:2088	Пермский край, Краснослудское с/п, Добрянский п-н, д. Гари, ул. Центральная	индивидуальные жилые дома	725	-	мероприятий не предусмотрено	-	нет	нет	
59:18:0440101:2089	Российская Федерация, Пермский край, г.о. Добрянский, д. Гари, ул.	Ведение садоводства	724	-	мероприятий не предусмотрено	-	нет	нет	



Кадастровый номер/условный номер на чертеже	Адрес (местоположение) участка	Вид использования по документу	Исходная площадь земельного участка, кв. м	Площадь земельного участка по проекту, кв. м	Обоснование принятых проектных решений	Этап межевания	Отнесен к территории общего пользования	Необходимость изъятия	Примечание
	Центральная, з/у 16А								
59:18:0440101:209	Российская Федерация, Пермский край, г.о. Добрянский, д. Гари, ул. Центральная, з/у 51-1	Для ведения личного подсобного хозяйства	2500	2597	исправление реестровой ошибки в местоположении границ земельного участка. Площадь земельного участка увеличилась в пределах 10%	1	нет	нет	
59:18:0440101:2090	Пермский край, Добрянский район, Краснослудское с/п, д. Гари, ул. Центральная	Индивидуальные жилые дома	900	-	мероприятий не предусмотрено	-	нет	нет	
59:18:0440101:2091	Российская Федерация, Пермский край, г.о. Добрянский, д. Гари, пер. Сиреневый, з/у 12	Индивидуальные жилые дома	1457	1449	исправление реестровой ошибки в местоположении границ земельного участка. Площадь земельного участка уменьшилась в пределах 10%	1	нет	нет	
59:18:0440101:2097	Российская Федерация, Пермский край, г.о. Добрянский, д. Гари, ул. Центральная, з/у 6	Индивидуальные жилые дома	1475	1572	исправление реестровой ошибки в местоположении границ земельного участка. Площадь земельного участка увеличилась в пределах 10%	1	нет	нет	
1-2098-з/у1	Российская Федерация, Пермский край, г.о. Добрянский, д. Гари, ул. Карьерная, з/у 2	Индивидуальные жилые дома с приусадебными участками	2002	2685	перераспределение з.у. с к.н. 59:18:0440101:2098 и земель, находящихся в муниципальной собственности	-	нет	нет	



Кадастровый номер/условный номер на чертеже	Адрес (местоположение) участка	Вид использования по документу	Исходная площадь земельного участка, кв. м	Площадь земельного участка по проекту, кв. м	Обоснование принятых проектных решений	Этап межевания	Отнесен к территории общего пользования	Необходимость изъятия	Примечание
59:18:0440101:2099	Пермский край, Добрянский р-н, Краснослудское с/п, д. Гари, пер. Удачный	индивидуальные жилые дома	916	-	мероприятий не предусмотрено	-	нет	нет	
59:18:0440101:21	Пермский край, Добрянский район, Краснослудское с/п, д. Гари	Для ведения личного подсобного хозяйства	2712	2819	исправление реестровой ошибки в местоположении границ земельного участка. Площадь земельного участка увеличилась в пределах 10%	1	нет	нет	
59:18:0440101:210	Пермский край, р-н Добрянский, д Гари	Для ведения личного подсобного хозяйства	2500.7	2569	исправление реестровой ошибки в местоположении границ земельного участка. Площадь земельного участка увеличилась в пределах 10%	1	нет	нет	
1-2100-зу1	Пермский край, Добрянский район, Краснослудское с/п, д.Гари	индивидуальные жилые дома с приусадебными участками	1218	1324	перераспределение з.у. с к.н. 59:18:0440101:2100 и земель, находящихся в муниципальной собственности	1	нет	нет	
59:18:0440101:2104	Российская Федерация, Пермский край, г.о. Добрянский, д. Гари, пер. Удачный, з/у 3	Индивидуальные жилые дома	1188	1195	исправление реестровой ошибки в местоположении границ земельного участка. Площадь земельного участка увеличилась в пределах 10%	1	нет	нет	

Кадастровый номер/условный номер на чертеже	Адрес (местоположение) участка	Вид использования по документу	Исходная площадь земельного участка, кв. м	Площадь земельного участка по проекту, кв. м	Обоснование принятых проектных решений	Этап межевания	Отнесен к территории общего пользования	Необходимость изъятия	Примечание
59:18:0440101:2105	Российская Федерация, Пермский край, г.о. Добрянский, д. Гари, ул. Центральная, з/у 48А	индивидуальные жилые дома	1047	1050	исправление реестровой ошибки в местоположении границ земельного участка. Площадь земельного участка увеличилась в пределах 10%	1	нет	нет	
59:18:0440101:2106	Российская Федерация, Пермский край, Добрянский район, Краснослудское сельское поселение, д. Гари, ул. Центральная	индивидуальные жилые дома	616	-	мероприятий не предусмотрено	-	нет	нет	
59:18:0440101:2107	Российская Федерация, Пермский край, г.о. Добрянский, д. Гари, ул. Набережная, з/у 24А	Индивидуальные жилые дома	770	798	исправление реестровой ошибки в местоположении границ земельного участка. Площадь земельного участка увеличилась в пределах 10%	1	нет	нет	
59:18:0440101:2109	Пермский край, Добрянский р-н, д. Гари	индивидуальные жилые дома с придомовым и участками	750	-	мероприятий не предусмотрено	-	нет	нет	
59:18:0440101:211	Пермский край, Добрянский район, Краснослудское с/п, д. Гари	Для ведения личного подсобного хозяйства	2490	-	мероприятий не предусмотрено	-	нет	нет	
59:18:0440101:2110	Пермский край, Добрянский р-н, д. Гари	индивидуальные жилые дома с придомовым и участками	750	-	мероприятий не предусмотрено	-	нет	нет	



Кадастровый номер/условный номер на чертеже	Адрес (местоположение) участка	Вид использования по документу	Исходная площадь земельного участка, кв. м	Площадь земельного участка по проекту, кв. м	Обоснование принятых проектных решений	Этап межевания	Отнесен к территории общего пользования	Необходимость изъятия	Примечание
59:18:0440101:2111	Пермский край, Добрянский р-н, Краснослудское с/п, д. Гари, ул. Набережная	индивидуальные жилые дома	1157	1162	исправление реестровой ошибки в местоположении границ земельного участка. Площадь земельного участка увеличилась в пределах 10%	1	нет	нет	
59:18:0440101:2112	Пермский край, Добрянский р-н, Краснослудское с/п, д. Гари	индивидуальные жилые дома	1403	1402	исправление реестровой ошибки в местоположении границ земельного участка. Площадь земельного участка увеличилась в пределах 10%	1	нет	нет	
59:18:0440101:212	край Пермский, г. Добрянка, д.Гари	Для садоводства	800	827	исправление реестровой ошибки в местоположении границ земельного участка. Площадь земельного участка увеличилась в пределах 10%	1	нет	нет	
59:18:0440101:2120	Российская Федерация, Пермский край, г.о. Добрянский, д. Гари, ул. Героя Лядова, з/у 8А	Для индивидуального жилищного строительства	1920	1923	исправление реестровой ошибки в местоположении границ земельного участка. Площадь земельного участка увеличилась в пределах 10%	1	нет	нет	
59:18:0440101:2121	Пермский край, Добрянский р-н, Краснослудское с/п, д. Гари	Под объектами материально-технического, продовольств	1130	-	мероприятий не предусмотрено	-	нет	нет	



Кадастровый номер/условный номер на чертеже	Адрес (местоположение) участка	Вид использования по документу	Исходная площадь земельного участка, кв. м	Площадь земельного участка по проекту, кв. м	Обоснование принятых проектных решений	Этап межевания	Отнесен к территории общего пользования	Необходимость изъятия	Примечание
		енного снабжения, сбыта и заготовок							
59:18:0440101:2122	Пермский край, Добрянский р-н, Краснослудское с/п, д. Гари	Магазины	1170	-	мероприятий не предусмотрено	-	нет	нет	
59:18:0440101:2124	Российская Федерация, Пермский край, г.о. Добрянский, д. Гари, ул. Набережная, з/у 6	для индивидуального жилищного строительства	1895	1891	исправление реестровой ошибки в местоположении границ земельного участка. Площадь земельного участка уменьшилась в пределах 10%	1	нет	нет	
59:18:0440101:2127	Пермский край, г. Добрянка, д. Гари, ул. Молодежная	блокированная жилая застройка	2500	2428	исправление реестровой ошибки в местоположении границ земельного участка. Площадь земельного участка уменьшилась в пределах 10%	1	нет	нет	
59:18:0440101:2129	Российская Федерация, Пермский край, г.о. Добрянский, д. Гари, ул. Арсения Баженова, з/у 22	для индивидуального жилищного строительства	1600	-	мероприятий не предусмотрено	-	нет	нет	
59:18:0440101:2133	Российская Федерация, Пермский край, г.о. Добрянский, д. Гари, ул. Молодежная, з/у 2/2	Для индивидуального жилищного строительства	2350	-	мероприятий не предусмотрено	-	нет	нет	



Кадастровый номер/условный номер на чертеже	Адрес (местоположение) участка	Вид использования по документу	Исходная площадь земельного участка, кв. м	Площадь земельного участка по проекту, кв. м	Обоснование принятых проектных решений	Этап межевания	Отнесен к территории общего пользования	Необходимость изъятия	Примечание
59:18:0440101:2135	Российская Федерация, Пермский край, г. Добрянка, д. Гари	индивидуальные жилые дома	1100	-	мероприятий не предусмотрено	-	нет	нет	
59:18:0440101:2136	Российская Федерация, Пермский край, городской округ Добрянский, деревня Гари, улица Центральная, земельный участок 52А	индивидуальные жилые дома	700	-	мероприятий не предусмотрено	-	нет	нет	
59:18:0440101:2137	Российская Федерация, Пермский край, г. Добрянка, д. Гари	индивидуальные жилые дома	700	-	мероприятий не предусмотрено	-	нет	нет	
59:18:0440101:2138	Российская Федерация, Пермский край, г.о. Добрянский, д. Гари, ул. А.Надымова, з/у 7	Для ведения личного подсобного хозяйства	1200	-	мероприятий не предусмотрено	-	нет	нет	
59:18:0440101:2139	Российская Федерация, Пермский край, г.о. Добрянский, д. Гари, ул. А.Надымова, з/у 10	Для ведения личного подсобного хозяйства	1200	-	мероприятий не предусмотрено	-	нет	нет	
59:18:0440101:214	край Пермский, г. Добрянка, д. Гари, Краснослудское с/п	Для ведения личного подсобного хозяйства	1250	1281	исправление реестровой ошибки в местоположении границ земельного участка. Площадь земельного участка увеличилась в пределах 10%	1	нет	нет	
59:18:0440101:2140	Российская Федерация, Пермский край, г.о. Добрянский, д. Гари, ул. А.Надымова, з/у 17	Для ведения личного подсобного хозяйства	1200	-	мероприятий не предусмотрено	-	нет	нет	



Кадастровый номер/условный номер на чертеже	Адрес (местоположение) участка	Вид использования по документу	Исходная площадь земельного участка, кв. м	Площадь земельного участка по проекту, кв. м	Обоснование принятых проектных решений	Этап межевания	Отнесен к территории общего пользования	Необходимость изъятия	Примечание
59:18:0440101:2141	Российская Федерация, Пермский край, г.о. Добрянский, д. Гари, ул. А.Надымова, з/у 12	Для ведения личного подсобного хозяйства	1200	-	мероприятий не предусмотрено	-	нет	нет	
59:18:0440101:2142	Российская Федерация, Пермский край, г.о. Добрянский, д. Гари, ул. А.Надымова, з/у 19	Для ведения личного подсобного хозяйства	1200	-	мероприятий не предусмотрено	-	нет	нет	
1-2143-зу1	Российская Федерация, Пермский край, г.о. Добрянский, д. Гари, ул. А.Надымова, з/у 14	Для ведения личного подсобного хозяйства	952	975	перераспределение з.у. с к.н. 59:18:0440101:2143 и земель, находящихся в муниципальной собственности	1	нет	нет	
59:18:0440101:2144	Российская Федерация, Пермский край, г.о. Добрянский, д. Гари, ул. А.Надымова, з/у 21	Для ведения личного подсобного хозяйства	1380	-	мероприятий не предусмотрено	-	нет	нет	
1-2145-зу1	Российская Федерация, Пермский край, г.о. Добрянский, д. Гари, ул. А.Надымова, з/у 16	Для ведения личного подсобного хозяйства	953	1049	перераспределение з.у. с к.н. 59:18:0440101:2145 и земель, находящихся в муниципальной собственности	1	нет	нет	
1-2146-зу1	Пермский край, г.о. Добрянский, с.п. Краснослудское, д. Гари	Для ведения личного подсобного хозяйства	2072	2420	перераспределение з.у. с к.н. 59:18:0440101:2146 и земель, находящихся в муниципальной собственности	1	нет	нет	
1-2147-зу1	Российская Федерация, Пермский край, г.о. Добрянский, д. Гари, ул. А.Надымова, з/у 2	Для ведения личного подсобного хозяйства	1200	1649	перераспределение з.у. с к.н. 59:18:0440101:2147 и земель, находящихся в муниципальной собственности	1	нет	нет	



Кадастровый номер/условный номер на чертеже	Адрес (местоположение) участка	Вид использования по документу	Исходная площадь земельного участка, кв. м	Площадь земельного участка по проекту, кв. м	Обоснование принятых проектных решений	Этап межевания	Отнесен к территории общего пользования	Необходимость изъятия	Примечание
59:18:0440101:2148	Российская Федерация, Пермский край, г.о. Добрянский, д. Гари, ул. А.Надымова, з/у 9	Для ведения личного подсобного хозяйства	1200	-	мероприятий не предусмотрено	-	нет	нет	
1-2149-зу1	Российская Федерация, Пермский край, г.о. Добрянский, д. Гари, ул. А.Надымова, з/у 4	Для ведения личного подсобного хозяйства	1200	1333	перераспределение з.у. с к.н. 59:18:0440101:2149 и земель, находящихся в муниципальной собственности	1	нет	нет	
59:18:0440101:215	край Пермский, г. Добрянка, д. Гари, Краснослудское с/п	Для ведения личного подсобного хозяйства	1250	1244	исправление реестровой ошибки в местоположении границ земельного участка. Площадь земельного участка уменьшилась в пределах 10%	-	нет	нет	доступ осуществляется через земельный участок с к.н. 59:18:0440101:1857
59:18:0440101:2150	Российская Федерация, Пермский край, г.о. Добрянский, д. Гари, ул. А.Надымова, з/у 11	Для ведения личного подсобного хозяйства	1200	-	мероприятий не предусмотрено	-	нет	нет	
1-2151-зу1	Российская Федерация, Пермский край, г.о. Добрянский, д. Гари, ул. А.Надымова, з/у 6	Для ведения личного подсобного хозяйства	1200	1213	перераспределение з.у. с к.н. 59:18:0440101:2151 и земель, находящихся в муниципальной собственности	1	нет	нет	
59:18:0440101:2152	Российская Федерация, Пермский край, г.о. Добрянский, д. Гари, ул. А.Надымова, з/у 13	Для ведения личного подсобного хозяйства	1200	-	мероприятий не предусмотрено	-	нет	нет	



Кадастровый номер/условный номер на чертеже	Адрес (местоположение) участка	Вид использования по документу	Исходная площадь земельного участка, кв. м	Площадь земельного участка по проекту, кв. м	Обоснование принятых проектных решений	Этап межевания	Отнесен к территории общего пользования	Необходимость изъятия	Примечание
59:18:0440101:2153	Российская Федерация, Пермский край, г.о. Добрянский, д. Гари, ул. А.Надымова, з/у 8	Для ведения личного подсобного хозяйства	1200	-	мероприятий не предусмотрено	-	нет	нет	
59:18:0440101:2154	Российская Федерация, Пермский край, г.о. Добрянский, д. Гари, ул. А.Надымова, з/у 15	Для ведения личного подсобного хозяйства	1200	-	мероприятий не предусмотрено	-	нет	нет	
59:18:0440101:2157	Российская Федерация, край Пермский, г.о. Добрянский, д. Гари, ул Центральная, зу 70	Для ведения личного подсобного хозяйства	1400	-	требуется исправление реестровой ошибки/уточнение границ земельного участка в рамках ККР. Проектом межевания территории мероприятия не предусматриваются	-	нет	нет	
59:18:0440101:2158	Российская Федерация, край Пермский, г.о. Добрянский, д. Гари, ул Арсения Баженова, зу 23	Для ведения личного подсобного хозяйства	1600	-	требуется исправление реестровой ошибки/уточнение границ земельного участка в рамках ККР. Проектом межевания территории мероприятия не предусматриваются	-	нет	нет	
59:18:0440101:2159	Российская Федерация, край Пермский, г.о. Добрянский, д. Гари, ул А.Надымова, зу 22Б	Для индивидуального жилищного строительства	750	-	требуется исправление реестровой ошибки/уточнение границ земельного участка в рамках ККР. Проектом межевания территории мероприятия не предусматриваются	-	-	-	



Кадастровый номер/условный номер на чертеже	Адрес (местоположение) участка	Вид использования по документу	Исходная площадь земельного участка, кв. м	Площадь земельного участка по проекту, кв. м	Обоснование принятых проектных решений	Этап межевания	Отнесен к территории общего пользования	Необходимость изъятия	Примечание
59:18:0440101:216	Пермский край, Добрянский район, Краснослудское с/п, д. Гари	Для ведения личного подсобного хозяйства	2025	2032	исправление реестровой ошибки в местоположении границ земельного участка. Площадь земельного участка увеличилась в пределах 10%	1	нет	нет	
59:18:0440101:2161	Российская Федерация, Пермский край, г.о. Добрянский, д Гари, ул Центральная, з/у 20А	Для ведения личного подсобного хозяйства	982	998	исправление реестровой ошибки в местоположении границ земельного участка. Площадь земельного участка увеличилась в пределах 10%	1	нет	нет	
59:18:0440101:2162	Российская Федерация, Пермский край, г.о. Добрянский, д Гари, ул Центральная, з/у 20	Для ведения личного подсобного хозяйства	1768	1794	исправление реестровой ошибки в местоположении границ земельного участка. Площадь земельного участка увеличилась в пределах 10%	1	нет	нет	
59:18:0440101:2163	Пермский край, Добрянский городской округ, д. Гари	Для индивидуального жилищного строительства	600	-	мероприятий не предусмотрено	-	нет	нет	
59:18:0440101:2166	Пермский край, Добрянский г.о., г. Добрянка, д. Гари	Для индивидуального жилищного строительства	908	-	требуется исправление реестровой ошибки/уточнение границ земельного участка в рамках ККР. Проектом межевания	-	нет	нет	



Кадастровый номер/условный номер на чертеже	Адрес (местоположение) участка	Вид использования по документу	Исходная площадь земельного участка, кв. м	Площадь земельного участка по проекту, кв. м	Обоснование принятых проектных решений	Этап межевания	Отнесен к территории общего пользования	Необходимость изъятия	Примечание
					территории мероприятия не предусматриваются				
59:18:0440101:2167	Российская Федерация, край Пермский, г.о. Добрянский, д. Гари, ул. А.Надымова, зу 22А	Для индивидуального жилищного строительства	902	-	требуется исправление реестровой ошибки/уточнение границ земельного участка в рамках ККР. Проектом межевания территории мероприятия не предусматриваются	-	нет	нет	
59:18:0440101:2168	Пермский край, г.о. Добрянский, д. Гари, ул. Центральная	Для ведения личного подсобного хозяйства	1068	1110	исправление реестровой ошибки в местоположении границ земельного участка. Площадь земельного участка увеличилась в пределах 10%	1	нет	нет	
59:18:0440101:2169	Пермский край, г.о. Добрянский, д. Гари, ул. Центральная	Для ведения личного подсобного хозяйства	1075	1079	исправление реестровой ошибки в местоположении границ земельного участка. Площадь земельного участка увеличилась в пределах 10%	1	нет	нет	
59:18:0440101:2171	Пермский край, Добрянский городской округ, д. Гари	Для ведения личного подсобного хозяйства	1378	-	мероприятий не предусмотрено	-	нет	нет	
59:18:0440101:2173	Пермский край, Добрянский городской округ, д. Гари, ул.	для ведения личного	1128	-	мероприятий не предусмотрено	-	нет	нет	



Кадастровый номер/условный номер на чертеже	Адрес (местоположение) участка	Вид использования по документу	Исходная площадь земельного участка, кв. м	Площадь земельного участка по проекту, кв. м	Обоснование принятых проектных решений	Этап межевания	Отнесен к территории общего пользования	Необходимость изъятия	Примечание
	Крымская	подсобного хозяйства							
59:18:0440101:2174	Пермский край, Добрянский городской округ, д. Гари, ул. Крымская	для ведения личного подсобного хозяйства	2333	-	мероприятий не предусмотрено	-	нет	нет	
59:18:0440101:2178	Российская Федерация, Пермский край, г.о. Добрянский, д. Гари	Для ведения личного подсобного хозяйства	1375	-	мероприятий не предусмотрено	-	нет	нет	
59:18:0440101:2179	Российская Федерация, Пермский край, г.о. Добрянский, д. Гари	Для ведения личного подсобного хозяйства	1375	-	мероприятий не предусмотрено	-	нет	нет	
59:18:0440101:218	край Пермский, г. Добрянка, д. Гари, ул. Центральная, дом 7, квартира 2	Для размещения квартиры в 3-х квартирном доме и приусадебного участка	1902	1937	исправление реестровой ошибки в местоположении границ земельного участка. Площадь земельного участка увеличилась в пределах 10%	1	нет	нет	
59:18:0440101:2192	Пермский край, городской округ Добрянский, д. Гари	индивидуальные жилые дома с приусадебными участками	1130	-	мероприятий не предусмотрено	-	нет	нет	
59:18:0440101:2193	Пермский край, городской округ Добрянский, д. Гари	индивидуальные жилые дома с приусадебными участками	1470	-	мероприятий не предусмотрено	-	нет	нет	



Кадастровый номер/условный номер на чертеже	Адрес (местоположение) участка	Вид использования по документу	Исходная площадь земельного участка, кв. м	Площадь земельного участка по проекту, кв. м	Обоснование принятых проектных решений	Этап межевания	Отнесен к территории общего пользования	Необходимость изъятия	Примечание
59:18:0440101:2194	Пермский край, г.о. Добрянский, д. Гари, ул. Полевая	Для ведения личного подсобного хозяйства	2628	2597	исправление реестровой ошибки в местоположении границ земельного участка. Площадь земельного участка уменьшилась в пределах 10%	1	нет	нет	
59:18:0440101:2195	Пермский край, г.о. Добрянский, д. Гари, ул. Полевая	Для ведения личного подсобного хозяйства	2372	2347	исправление реестровой ошибки в местоположении границ земельного участка. Площадь земельного участка уменьшилась в пределах 10%	1	нет	нет	
59:18:0440101:2196	Российская Федерация, Пермский край, г.о. Добрянский, д. Гари	Для ведения личного подсобного хозяйства	850	-	мероприятий не предусмотрено	-	нет	нет	
59:18:0440101:2197	Российская Федерация, Пермский край, г.о. Добрянский, д. Гари	Для ведения личного подсобного хозяйства	850	-	мероприятий не предусмотрено	-	нет	нет	
59:18:0440101:2199	Российская Федерация, край Пермский, г.о. Добрянский, д. Гари, ул. Набережная, зу 20	Для ведения личного подсобного хозяйства	635	658	исправление реестровой ошибки в местоположении границ земельного участка. Площадь земельного участка увеличилась в пределах 10%	1	нет	нет	



Кадастровый номер/условный номер на чертеже	Адрес (местоположение) участка	Вид использования по документу	Исходная площадь земельного участка, кв. м	Площадь земельного участка по проекту, кв. м	Обоснование принятых проектных решений	Этап межевания	Отнесен к территории общего пользования	Необходимость изъятия	Примечание
59:18:0440101:2200	Пермский край, Добрянский городской округ, д. Гари	Для ведения личного подсобного хозяйства	635	663	исправление реестровой ошибки в местоположении границ земельного участка. Площадь земельного участка увеличилась в пределах 10%	1	нет	нет	
59:18:0440101:2202	Российская Федерация, Пермский край, г.о. Добрянский, д. Гари, ул. Арсения Баженова, з/у 25	Для ведения личного подсобного хозяйства	654	-	мероприятий не предусмотрено	-	нет	нет	
59:18:0440101:2203	Пермский край, Добрянский городской округ, г. Добрянка, д. Гари	Пищевая промышленность	2436	-	мероприятий не предусмотрено	-	нет	нет	
59:18:0440101:2204	Пермский край, Добрянский городской округ, г. Добрянка, д. Гари	Для ведения личного подсобного хозяйства	1066	1073	исправление реестровой ошибки в местоположении границ земельного участка. Площадь земельного участка увеличилась в пределах 10%	-	нет	нет	
59:18:0440101:2205	Российская Федерация, Пермский край, г.о. Добрянский, д. Гари, ул. Набережная, з/у 17	Для ведения личного подсобного хозяйства	750	747	исправление реестровой ошибки в местоположении границ земельного участка. Площадь земельного участка уменьшилась в пределах 10%	1	нет	нет	
59:18:0440101:2206	Российская Федерация, Пермский край, г.о. Добрянский, д. Гари, ул. Набережная, з/у 15А	Для ведения личного подсобного хозяйства	750	763	исправление реестровой ошибки в местоположении границ земельного участка. Площадь земельного участка увеличилась в пределах 10%	1	нет	нет	

Кадастровый номер/условный номер на чертеже	Адрес (местоположение) участка	Вид использования по документу	Исходная площадь земельного участка, кв. м	Площадь земельного участка по проекту, кв. м	Обоснование принятых проектных решений	Этап межевания	Отнесен к территории общего пользования	Необходимость изъятия	Примечание
					участка увеличилась в пределах 10%				
59:18:0440101:2210	Российская Федерация, Пермский край, г.о. Добрянский, д. Гари, ул. А.Надымова	Для индивидуального жилищного строительства	674	-	требуется исправление реестровой ошибки/уточнение границ земельного участка в рамках ККР. Проектом межевания территории мероприятия не предусматриваются	-	нет	нет	
59:18:0440101:2211	Российская Федерация, Пермский край, г.о. Добрянский, д. Гари, ул. А.Надымова	Для индивидуального жилищного строительства	1670	-	требуется исправление реестровой ошибки/уточнение границ земельного участка в рамках ККР. Проектом межевания территории мероприятия не предусматриваются	-	нет	нет	
59:18:0440101:2212	Пермский край, Добрянский городской округ, деревня Гари, улица Центральная	Для ведения личного подсобного хозяйства	671	689	исправление реестровой ошибки в местоположении границ земельного участка. Площадь земельного участка увеличилась в пределах 10%	1	нет	нет	
59:18:0440101:2213	Пермский край, Добрянский городской округ, деревня Гари, улица Центральная	Для ведения личного подсобного хозяйства	671	719	исправление реестровой ошибки в местоположении границ земельного участка. Площадь земельного участка увеличилась в пределах 10%	1	нет	нет	



Кадастровый номер/условный номер на чертеже	Адрес (местоположение) участка	Вид использования по документу	Исходная площадь земельного участка, кв. м	Площадь земельного участка по проекту, кв. м	Обоснование принятых проектных решений	Этап межевания	Отнесен к территории общего пользования	Необходимость изъятия	Примечание
					участка увеличилась в пределах 10%				
59:18:0440101:2214	Пермский край, Добрянский городской округ, деревня Гари, улица Центральная	Для ведения личного подсобного хозяйства	671	708	исправление реестровой ошибки в местоположении границ земельного участка. Площадь земельного участка увеличилась в пределах 10%	1	нет	нет	
59:18:0440101:2215	Пермский край, Добрянский городской округ, деревня Гари, улица Центральная	Для ведения личного подсобного хозяйства	671	671	исправление реестровой ошибки в местоположении границ земельного участка с сохранением исходной площади	1	нет	нет	
59:18:0440101:2216	Пермский край, Добрянский городской округ, деревня Гари, улица Центральная	Для ведения личного подсобного хозяйства	671	671	исправление реестровой ошибки в местоположении границ земельного участка с сохранением исходной площади	1	нет	нет	
59:18:0440101:2222	Российская Федерация, Пермский край, г.о. Добрянский, д Гари, ул Героя Лядова, з/у 17/2	блокированная жилая застройка	2980	-	мероприятий не предусмотрено	-	нет	нет	
1-2225-зу1	Российская Федерация, край Пермский, г.о. Добрянский, д Гари, ул Героя Лядова, зу 2Е	для ведения личного подсобного хозяйства	1293	1563	перераспределение з.у. с к.н. 59:18:0440101:2225 и земель, находящихся в муниципальной собственности	-	нет	нет	



Кадастровый номер/условный номер на чертеже	Адрес (местоположение) участка	Вид использования по документу	Исходная площадь земельного участка, кв. м	Площадь земельного участка по проекту, кв. м	Обоснование принятых проектных решений	Этап межевания	Отнесен к территории общего пользования	Необходимость изъятия	Примечание
59:18:0440101:2231	Пермский край, г.о. Добрянский, д. Гари, ул. Героя Лядова	Для ведения личного подсобного хозяйства	512	-	мероприятий не предусмотрено	-	нет	нет	доступ осуществляется через земельный участок с к.н. 59:18:0440101:2232
59:18:0440101:2232	Пермский край, г.о. Добрянский, д. Гари, ул. Героя Лядова	Для ведения личного подсобного хозяйства	2488	2499	исправление реестровой ошибки в местоположении границ земельного участка. Площадь земельного участка увеличилась в пределах 10%	1	нет	нет	
59:18:0440101:2234	Пермский край, городской округ Добрянский, городской округ Добрянский	ведение садоводства	500	502	исправление реестровой ошибки в местоположении границ земельного участка. Площадь земельного участка увеличилась в пределах 10%	1	нет	нет	
59:18:0440101:2235	Пермский край, городской округ Добрянский, городской округ Добрянский	ведение садоводства	519	552	исправление реестровой ошибки в местоположении границ земельного участка. Площадь земельного участка увеличилась в пределах 10%	1	нет	нет	
59:18:0440101:2236	Пермский край, ООО "Совхоз "Всходы", урочище "вблизи д. Гари", городской округ	Для ведения личного подсобного	1849	-	мероприятий не предусмотрено	-	нет	нет	



Кадастровый номер/условный номер на чертеже	Адрес (местоположение) участка	Вид использования по документу	Исходная площадь земельного участка, кв. м	Площадь земельного участка по проекту, кв. м	Обоснование принятых проектных решений	Этап межевания	Отнесен к территории общего пользования	Необходимость изъятия	Примечание
	Добрянский	хозяйства							
1-2242-зу1	Российская Федерация, край Пермский, г.о. Добрянский, д. Гари, ул Крымская, зу 9А	индивидуальные жилые дома с приусадебными участками	675	826	перераспределение з.у. с к.н. 59:18:0440101:2242 и земель, находящихся в муниципальной собственности	1	нет	нет	
1-2243-зу1	Российская Федерация, край Пермский, г.о. Добрянский, д. Гари, ул Крымская, зу 11	индивидуальные жилые дома с приусадебными участками	675	716	перераспределение з.у. с к.н. 59:18:0440101:2243 и земель, находящихся в муниципальной собственности	1	нет	нет	
59:18:0440101:2250	Пермский край, Добрянский городской округ, г. Добрянка, д. Гари, пер. Береговой	ведение садоводства	1250	-	мероприятий не предусмотрено	-	нет	нет	
59:18:0440101:2251	Пермский край, Добрянский городской округ, д. Гари, ул. Героя Лядова	ведение садоводства	1028	1133	исправление реестровой ошибки в местоположении границ земельного участка. Площадь земельного участка увеличилась более 10%	1	нет	нет	
59:18:0440101:2252	Пермский край, Добрянский городской округ, д. Гари, ул. А. Баженова	ведение садоводства	1692	-	мероприятий не предусмотрено	-	нет	нет	
59:18:0440101:2253	Пермский край, Добрянский городской округ, д. Гари	Земельные участки (территории) общего пользования	880	-	мероприятий не предусмотрено	-	нет	нет	



Кадастровый номер/условный номер на чертеже	Адрес (местоположение) участка	Вид использования по документу	Исходная площадь земельного участка, кв. м	Площадь земельного участка по проекту, кв. м	Обоснование принятых проектных решений	Этап межевания	Отнесен к территории общего пользования	Необходимость изъятия	Примечание
59:18:0440101:226	край Пермский, г. Добрянка, д. Гари	Для ведения личного подсобного хозяйства	2820	2837	исправление реестровой ошибки в местоположении границ земельного участка. Площадь земельного участка увеличилась в пределах 10%	1	нет	нет	
59:18:0440101:2260	Пермский край, городской округ Добрянский, д. Гари	Для индивидуального жилищного хозяйства	1627	1621	исправление реестровой ошибки в местоположении границ земельного участка. Площадь земельного участка уменьшилась в пределах 10%	1	нет	нет	
59:18:0440101:2261	Российская Федерация, Пермский край, Добрянский городской округ, ул.Героя Лядова	для индивидуального жилищного строительства	1113	1177	исправление реестровой ошибки в местоположении границ земельного участка. Площадь земельного участка увеличилась в пределах 10%	1	нет	нет	
59:18:0440101:2262	Российская Федерация, Пермский край, городской округ Добрянский, деревня Гари, улица Героя Лядова, земельный участок 30/2	Для ведения личного подсобного хозяйства	932	972	исправление реестровой ошибки в местоположении границ земельного участка. Площадь земельного участка увеличилась в пределах 10%	1	нет	нет	
59:18:0440101:227	край Пермский, район Добрянский, с/п Краснослудское, д. Гари, ул. Героя Лядова, дом 22	Для ведения личного подсобного хозяйства	2019.62	2145	исправление реестровой ошибки в местоположении границ земельного участка. Площадь земельного участка увеличилась в пределах 10%	1	нет	нет	



Кадастровый номер/условный номер на чертеже	Адрес (местоположение) участка	Вид использования по документу	Исходная площадь земельного участка, кв. м	Площадь земельного участка по проекту, кв. м	Обоснование принятых проектных решений	Этап межевания	Отнесен к территории общего пользования	Необходимость изъятия	Примечание
					участка увеличилась в пределах 10%				
59:18:0440101:233	край Пермский, г. Добрянка, д. Гари, Краснослудское с/п, ул. Центральная, дом 3	Для ведения личного подсобного хозяйства	629.98	663	исправление реестровой ошибки в местоположении границ земельного участка. Площадь земельного участка увеличилась в пределах 10%	1	нет	нет	
59:18:0440101:234	Пермский край, р-н Добрянский, Краснослудское с/п, д. Гари, ул. Молодежная, д. 8	Для ведения личного подсобного хозяйства	1070	-	мероприятий не предусмотрено	-	нет	нет	
59:18:0440101:237	край Пермский, г. Добрянка, д. Гари	Для ведения личного подсобного хозяйства	2500	-	мероприятий не предусмотрено	-	нет	нет	
59:18:0440101:238	край Пермский, г. Добрянка, д. Гари	Для ведения личного подсобного хозяйства	2500	-	мероприятий не предусмотрено	-	нет	нет	
59:18:0440101:239	край Пермский, г. Добрянка, д. Гари	Для ведения личного подсобного хозяйства	2500.86	-	мероприятий не предусмотрено	-	нет	нет	
59:18:0440101:240	край Пермский, г. Добрянка, д. Гари	Для ведения личного подсобного хозяйства	2491	-	мероприятий не предусмотрено	-	нет	нет	



Кадастровый номер/условный номер на чертеже	Адрес (местоположение) участка	Вид использования по документу	Исходная площадь земельного участка, кв. м	Площадь земельного участка по проекту, кв. м	Обоснование принятых проектных решений	Этап межевания	Отнесен к территории общего пользования	Необходимость изъятия	Примечание
59:18:0440101:241	Пермский край, р-н Добрянский, с/п Краснослудское, д Гари	Для ведения личного подсобного хозяйства	2300	-	мероприятий не предусмотрено	-	нет	нет	
59:18:0440101:245	Пермский край, Добрянский район, с/п Краснослудское, д. Гари, ул. Набережная, д. 21	Для ведения личного подсобного хозяйства	2116	2071	исправление реестровой ошибки в местоположении границ земельного участка. Площадь земельного участка уменьшилась в пределах 10%	1	нет	нет	
59:18:0440101:246	Российская Федерация, Пермский край, г.о. Добрянский, д. Гари, ул. Героя Лядова, з/у 29	Для ведения личного подсобного хозяйства	2267	2267	исправление реестровой ошибки в местоположении границ земельного участка с сохранением исходной площади	1	нет	нет	
59:18:0440101:247	край Пермский, г. Добрянка, д. Гари, Краснослудский с/с	Для размещения существующего жилого дома и приусадебного участка	835.1	866	исправление реестровой ошибки в местоположении границ земельного участка. Площадь земельного участка увеличилась в пределах 10%	1	нет	нет	
59:18:0440101:249	край Пермский, г. Добрянка, д. Гари, Краснослудское с/п	Для ведения личного подсобного хозяйства	3101	-	мероприятий не предусмотрено	-	нет	нет	
59:18:0440101:250	край Пермский, г. Добрянка, д. Гари, Краснослудское с/п	Для ведения личного подсобного хозяйства	2051	-	мероприятий не предусмотрено	-	нет	нет	



Кадастровый номер/условный номер на чертеже	Адрес (местоположение) участка	Вид использования по документу	Исходная площадь земельного участка, кв. м	Площадь земельного участка по проекту, кв. м	Обоснование принятых проектных решений	Этап межевания	Отнесен к территории общего пользования	Необходимость изъятия	Примечание
59:18:0440101:258	край Пермский, р-н Добрянский, Краснослудское с/п, д. Гари	Индивидуальное жилищное строительство	1812	1838	исправление реестровой ошибки в местоположении границ земельного участка. Площадь земельного участка увеличилась в пределах 10%	1	нет	нет	
59:18:0440101:259	Пермский край, Добрянский район, г. Добрянка, д. Гари, Краснослудский с/с	Для индивидуального жилищного строительства	989	1001	исправление реестровой ошибки в местоположении границ земельного участка. Площадь земельного участка увеличилась в пределах 10%	1	нет	нет	
59:18:0440101:261	Российская Федерация, Пермский край, г.о. Добрянский, д. Гари, ул Героя Лядова, з/у 38Б	Для ведения личного подсобного хозяйства	5303	5267	исправление реестровой ошибки в местоположении границ земельного участка. Площадь земельного участка уменьшилась в пределах 10%	1	нет	нет	
1-262-з/у1	Российская Федерация, Пермский край, г.о. Добрянский, д. Гари, ул Молодежная, з/у 1В	Для ведения личного подсобного хозяйства	1250	1332	перераспределение з.у. с к.н. 59:18:0440101:262 и земель, находящихся в муниципальной собственности	1	нет	нет	
1-263-з/у1	Российская Федерация, Пермский край, г.о. Добрянский, д. Гари, ул Молодежная, з/у 1Г	Для ведения личного подсобного хозяйства	1250	1304	перераспределение з.у. с к.н. 59:18:0440101:263 и земель, находящихся в муниципальной собственности	1	нет	нет	



Кадастровый номер/условный номер на чертеже	Адрес (местоположение) участка	Вид использования по документу	Исходная площадь земельного участка, кв. м	Площадь земельного участка по проекту, кв. м	Обоснование принятых проектных решений	Этап межевания	Отнесен к территории общего пользования	Необходимость изъятия	Примечание
59:18:0440101:264	Пермский край, Добрянский район, г. Добрянка, д. Гари	Для ведения садоводства и огородничества	750	-	требуется уточнение границ земельного участка в рамках ККР. Проектом межевания территории мероприятия не предусматриваются	-	нет	нет	
59:18:0440101:267	край Пермский, район Добрянский, Краснослудское с/п, д. Гари	Для ведения личного подсобного хозяйства	1000	940	исправление реестровой ошибки в местоположении границ земельного участка. Площадь земельного участка уменьшилась в пределах 10%	1	нет	нет	
59:18:0440101:268	Российская Федерация, Пермский край, г.о. Добрянский, д. Гари, пер. Береговой, з/у 2	Для ведения личного подсобного хозяйства	1200	1200	исправление реестровой ошибки в местоположении границ земельного участка с сохранением исходной площади	1	нет	нет	
59:18:0440101:27	Российская Федерация, Пермский край, г.о. Добрянский, д. Гари, ул. Молодежная, з/у 5А	Для садоводства	1427	1442	исправление реестровой ошибки в местоположении границ земельного участка. Площадь земельного участка увеличилась в пределах 10%	1	нет	нет	
59:18:0440101:270	край Пермский, район Добрянский, с/п Краснослудское, д. Гари	Для ведения личного подсобного хозяйства	701	701	исправление реестровой ошибки в местоположении границ земельного участка с сохранением исходной площади	1	нет	нет	

Кадастровый номер/условный номер на чертеже	Адрес (местоположение) участка	Вид использования по документу	Исходная площадь земельного участка, кв. м	Площадь земельного участка по проекту, кв. м	Обоснование принятых проектных решений	Этап межевания	Отнесен к территории общего пользования	Необходимость изъятия	Примечание
59:18:0440101:272	Российская Федерация, Пермский край, г.о. Добрянский, д Гари, ул Героя Лядова, з/у 27	Индивидуальные жилые дома	2404	2404	исправление реестровой ошибки в местоположении границ земельного участка с сохранением исходной площади	1	нет	нет	
59:18:0440101:273	край Пермский, р-н Добрянский, с/п Краснолудское, д. Гари	Для ведения личного подсобного хозяйства	1300	1340	исправление реестровой ошибки в местоположении границ земельного участка. Площадь земельного участка увеличилась в пределах 10%	1	нет	нет	
59:18:0440101:274	край Пермский, район Добрянский, г. Добрянка, д. Гари, Краснолудское с/п	Для ведения личного подсобного хозяйства	1236	1266	исправление реестровой ошибки в местоположении границ земельного участка. Площадь земельного участка увеличилась в пределах 10%	1	нет	нет	
59:18:0440101:275	край Пермский, район Добрянский, г. Добрянка, д. Гари, Краснолудское с/п	Для ведения личного подсобного хозяйства	1154	1179	исправление реестровой ошибки в местоположении границ земельного участка. Площадь земельного участка увеличилась в пределах 10%	1	нет	нет	
59:18:0440101:278	край Пермский, район Добрянский, г. Добрянка, д. Гари, Краснолудское с/п	для размещения, эксплуатации и обслуживания 1-этажного	1132	-	мероприятий не предусмотрено	1	нет	нет	



Кадастровый номер/условный номер на чертеже	Адрес (местоположение) участка	Вид использования по документу	Исходная площадь земельного участка, кв. м	Площадь земельного участка по проекту, кв. м	Обоснование принятых проектных решений	Этап межевания	Отнесен к территории общего пользования	Необходимость изъятия	Примечание
		кирпичного здания ПТО							
59:18:0440101:28	край Пермский, р-н Добрянский, с/п Краснослудское, д. Гари, ул. Центральная, дом 21	Для ведения личного подсобного хозяйства	1628	-	мероприятий не предусмотрено	-	нет	нет	
ЕЗП 59:18:0440101:279 (59:18:0440101:280)	край Пермский, район Добрянский, г. Добрянка, д. Гари, Краснослудское с/п	Для ведения садоводства и огородничества	377	-	мероприятий не предусмотрено	-	нет	нет	59:18:0440101:279
ЕЗП 59:18:0440101:279 (59:18:0440101:281)	край Пермский, район Добрянский, г. Добрянка, д. Гари, Краснослудское с/п	Для ведения садоводства и огородничества	404	-	мероприятий не предусмотрено	-	нет	нет	59:18:0440101:279
59:18:0440101:282	край Пермский, район Добрянский, г. Добрянка, д. Гари, Краснослудское с/п	Для ведения личного подсобного хозяйства	1710	1739	исправление реестровой ошибки в местоположении границ земельного участка. Площадь земельного участка увеличилась в пределах 10%	1	нет	нет	
59:18:0440101:283	край Пермский, район Добрянский, с/п Краснослудское, д. Гари, ул. Центральная, дом 1, кв. 1	Для ведения личного подсобного хозяйства	2533	2587	исправление реестровой ошибки в местоположении границ земельного участка. Площадь земельного участка увеличилась в пределах 10%	1	нет	нет	

Кадастровый номер/условный номер на чертеже	Адрес (местоположение) участка	Вид использования по документу	Исходная площадь земельного участка, кв. м	Площадь земельного участка по проекту, кв. м	Обоснование принятых проектных решений	Этап межевания	Отнесен к территории общего пользования	Необходимость изъятия	Примечание
59:18:0440101:285	Пермский край, Добрянский район, Краснослудское с/п, д. Гари, ул. Набережная, дом 27	Для ведения личного подсобного хозяйства	2551	2586	исправление реестровой ошибки в местоположении границ земельного участка. Площадь земельного участка увеличилась в пределах 10%	1	нет	нет	
1-286-зу1	край Пермский, район Добрянский, г. Добрянка, д. Гари, Краснослудское с/п	Для размещения сеного сарая	1738	1955	перераспределение з.у. с к.н. 59:18:0440101:286 и земель, находящихся в муниципальной собственности	1	нет	нет	
59:18:0440101:287	край Пермский, район Добрянский, г. Добрянка, д. Гари, Краснослудское с/п	Для размещения 1-этажного кирпичного здания-коровник	7244	-	мероприятий не предусмотрено	-	нет	нет	
59:18:0440101:288	Пермский край, Добрянский район, г. Добрянка, д. Гари, Краснослудское с/п, ул. Набережная, дом 15	индивидуальные жилые дома	1166	1188	исправление реестровой ошибки в местоположении границ земельного участка. Площадь земельного участка увеличилась в пределах 10%	1	нет	нет	
59:18:0440101:29	Пермский край, р-н Добрянский, с/п Краснослудское, д. Гари, ул. Набережная, дом 19а	Для ведения личного подсобного хозяйства	921.5	931	исправление реестровой ошибки в местоположении границ земельного участка. Площадь земельного участка увеличилась в пределах 10%	1	нет	нет	



Кадастровый номер/условный номер на чертеже	Адрес (местоположение) участка	Вид использования по документу	Исходная площадь земельного участка, кв. м	Площадь земельного участка по проекту, кв. м	Обоснование принятых проектных решений	Этап межевания	Отнесен к территории общего пользования	Необходимость изъятия	Примечание
59:18:0440101:290	Российская Федерация, Пермский край, г.о. Добрянский, д Гари, ул Набережная, з/у 28	Для личного подсобного хозяйства	1062	1082	исправление реестровой ошибки в местоположении границ земельного участка. Площадь земельного участка увеличилась в пределах 10%	1	нет	нет	
59:18:0440101:294	край Пермский, район Добрянский, с/п Краснослудское, д. Гари	Для ведения личного подсобного хозяйства	747	821	исправление реестровой ошибки в местоположении границ земельного участка. Площадь земельного участка увеличилась в пределах 10%	1	нет	нет	
59:18:0440101:30	Российская Федерация, Пермский край, г.о. Добрянский, д. Гари, ул. Набережная, з/у 11	Для ведения личного подсобного хозяйства	2560	2612	исправление реестровой ошибки в местоположении границ земельного участка. Площадь земельного участка увеличилась в пределах 10%	1	нет	нет	
59:18:0440101:31	Российская Федерация, край Пермский, г.о. Добрянский, д Гари, ул Героя Лядова, зу 24А	Для ведения личного подсобного хозяйства	1267	1274	исправление реестровой ошибки в местоположении границ земельного участка. Площадь земельного участка увеличилась в пределах 10%	1	нет	нет	
59:18:0440101:315	Пермский край, Добрянский район, Краснослудское с/п, д. Гари, ул. Алексея Надымова, д. 3	Индивидуальные жилые дома	2005	-	мероприятий не предусмотрено	-	нет	нет	

Кадастровый номер/условный номер на чертеже	Адрес (местоположение) участка	Вид использования по документу	Исходная площадь земельного участка, кв. м	Площадь земельного участка по проекту, кв. м	Обоснование принятых проектных решений	Этап межевания	Отнесен к территории общего пользования	Необходимость изъятия	Примечание
59:18:0440101:316	край Пермский, район Добрянский, с/п Краснослудское, д. Гари	Для ведения личного подсобного хозяйства	1184	-	мероприятий не предусмотрено	-	нет	нет	
59:18:0440101:317	Пермский край, р-н Добрянский, с/п Краснослудское, д. Гари, ул. Александры Медведевой, д. 3	Для ведения личного подсобного хозяйства	1176	-	мероприятий не предусмотрено	-	нет	нет	
59:18:0440101:318	край Пермский, район Добрянский, с/п Краснослудское, д. Гари	Для ведения личного подсобного хозяйства	1197	-	мероприятий не предусмотрено	-	нет	нет	
59:18:0440101:319	край Пермский, район Добрянский, с/п Краснослудское, д. Гари	Для ведения личного подсобного хозяйства	1202	-	мероприятий не предусмотрено	-	нет	нет	
59:18:0440101:32	Пермский край, г. Добрянка, д. Гари	Для ведения личного подсобного хозяйства	600	-	требуется уточнение границ земельного участка в рамках ККР. Проектом межевания территории мероприятия не предусматриваются	-	нет	нет	
59:18:0440101:320	край Пермский, район Добрянский, с/п Краснослудское, д. Гари	Для ведения личного подсобного хозяйства	1605	-	мероприятий не предусмотрено	-	нет	нет	
59:18:0440101:321	край Пермский, район Добрянский, с/п Краснослудское, д. Гари	Для ведения личного подсобного хозяйства	1198	-	мероприятий не предусмотрено	-	нет	нет	
59:18:0440101:322	край Пермский, район Добрянский, с/п Краснослудское, д. Гари	Для ведения личного подсобного	1200	-	мероприятий не предусмотрено	-	нет	нет	



Кадастровый номер/условный номер на чертеже	Адрес (местоположение) участка	Вид использования по документу	Исходная площадь земельного участка, кв. м	Площадь земельного участка по проекту, кв. м	Обоснование принятых проектных решений	Этап межевания	Отнесен к территории общего пользования	Необходимость изъятия	Примечание
		хозяйства							
59:18:0440101:323	край Пермский, район Добрянский, с/п Краснослудское, д. Гари	Для ведения личного подсобного хозяйства	1593	-	мероприятий не предусмотрено	-	нет	нет	
59:18:0440101:324	край Пермский, район Добрянский, с/п Краснослудское, д. Гари	Для ведения личного подсобного хозяйства	1198	-	мероприятий не предусмотрено	-	нет	нет	
59:18:0440101:325	край Пермский, район Добрянский, с/п Краснослудское, д. Гари	Для ведения личного подсобного хозяйства	1201	-	мероприятий не предусмотрено	-	нет	нет	
59:18:0440101:326	край Пермский, район Добрянский, с/п Краснослудское, д. Гари	Для ведения личного подсобного хозяйства	1206	-	мероприятий не предусмотрено	-	нет	нет	
59:18:0440101:327	край Пермский, район Добрянский, с/п Краснослудское, д. Гари	Для ведения личного подсобного хозяйства	3049	-	мероприятий не предусмотрено	-	нет	нет	
1-328-зу1	край Пермский, район Добрянский, с/п Краснослудское, д. Гари	Для ведения личного подсобного хозяйства	2008	2127	перераспределение з.у. с к.н. 59:18:0440101:328 и земель, находящихся в муниципальной собственности	1	нет	нет	
59:18:0440101:329	край Пермский, район Добрянский, с/п Краснослудское, д. Гари	Для ведения личного подсобного хозяйства	444	-	требуется исправление реестровой ошибки/уточнение границ земельного участка в рамках ККР. Проектом межевания	-	нет	нет	



Кадастровый номер/условный номер на чертеже	Адрес (местоположение) участка	Вид использования по документу	Исходная площадь земельного участка, кв. м	Площадь земельного участка по проекту, кв. м	Обоснование принятых проектных решений	Этап межевания	Отнесен к территории общего пользования	Необходимость изъятия	Примечание
					территории мероприятия не предусматриваются				
59:18:0440101:330	край Пермский, район Добрянский, с/п Краснослудское, д. Гари	Для ведения личного подсобного хозяйства	1647	-	требуется исправление реестровой ошибки/уточнение границ земельного участка в рамках ККР. Проектом межевания территории мероприятия не предусматриваются	-	нет	нет	
59:18:0440101:331	край Пермский, район Добрянский, с/п Краснослудское, д. Гари	Для ведения личного подсобного хозяйства	1944	-	требуется исправление реестровой ошибки/уточнение границ земельного участка в рамках ККР. Проектом межевания территории мероприятия не предусматриваются	-	нет	нет	
59:18:0440101:332	край Пермский, район Добрянский, с/п Краснослудское, д. Гари	Для ведения личного подсобного хозяйства	1435	-	требуется исправление реестровой ошибки/уточнение границ земельного участка в рамках ККР. Проектом межевания территории мероприятия не предусматриваются	-	нет	нет	
59:18:0440101:333	край Пермский, район Добрянский, с/п Краснослудское, д. Гари	Для ведения личного подсобного хозяйства	121	-	требуется исправление реестровой ошибки/уточнение границ земельного участка в рамках ККР. Проектом межевания территории мероприятия не предусматриваются	-	нет	нет	



Кадастровый номер/условный номер на чертеже	Адрес (местоположение) участка	Вид использования по документу	Исходная площадь земельного участка, кв. м	Площадь земельного участка по проекту, кв. м	Обоснование принятых проектных решений	Этап межевания	Отнесен к территории общего пользования	Необходимость изъятия	Примечание
					участка в рамках ККР. Проектом межевания территории мероприятия не предусматриваются				
59:18:0440101:334	край Пермский, район Добрянский, с/п Краснослудское, д. Гари	Для ведения личного подсобного хозяйства	1997	-	требуется исправление реестровой ошибки/уточнение границ земельного участка в рамках ККР. Проектом межевания территории мероприятия не предусматриваются	-	нет	нет	
59:18:0440101:335	край Пермский, район Добрянский, с/п Краснослудское, д. Гари	Для ведения личного подсобного хозяйства	973	-	требуется исправление реестровой ошибки/уточнение границ земельного участка в рамках ККР. Проектом межевания территории мероприятия не предусматриваются	-	нет	нет	
59:18:0440101:337	Российская Федерация, Пермский край, г.о. Добрянский, д Гари, ул А.Надымова, з/у 24	индивидуальные жилые дома	1805	-	требуется исправление реестровой ошибки/уточнение границ земельного участка в рамках ККР. Проектом межевания территории мероприятия не предусматриваются	-	нет	нет	
59:18:0440101:339	край Пермский, район Добрянский, с/п Краснослудское, д. Гари	Для ведения личного подсобного хозяйства	4730	4686	исправление реестровой ошибки в местоположении границ земельного участка.	1	нет	нет	



Кадастровый номер/условный номер на чертеже	Адрес (местоположение) участка	Вид использования по документу	Исходная площадь земельного участка, кв. м	Площадь земельного участка по проекту, кв. м	Обоснование принятых проектных решений	Этап межевания	Отнесен к территории общего пользования	Необходимость изъятия	Примечание
					Площадь земельного участка уменьшилась в пределах 10%				
59:18:0440101:34	край Пермский, г. Добрянка, д. Гари, ул. Набережная, дом 25	Для ведения личного подсобного хозяйства	2629.99	2593	исправление реестровой ошибки в местоположении границ земельного участка. Площадь земельного участка уменьшилась в пределах 10%	1	нет	нет	
59:18:0440101:340	край Пермский, район Добрянский, с/п Краснослудское, д. Гари	Для ведения личного подсобного хозяйства	403	-	мероприятий не предусмотрено	-	нет	нет	
59:18:0440101:341	край Пермский, район Добрянский, с/п Краснослудское, д. Гари	Для ведения личного подсобного хозяйства	432	-	мероприятий не предусмотрено	-	нет	нет	
59:18:0440101:342	край Пермский, район Добрянский, с/п Краснослудское, д. Гари	Для ведения личного подсобного хозяйства	394	-	мероприятий не предусмотрено	-	нет	нет	
59:18:0440101:343	край Пермский, р-н Добрянский, с/п Краснослудское, д. Гари	Для ведения личного подсобного хозяйства	300	-	мероприятий не предусмотрено	-	нет	нет	
59:18:0440101:344	край Пермский, район Добрянский, с/п Краснослудское, д. Гари	Для ведения личного подсобного хозяйства	323	324	исправление реестровой ошибки в местоположении границ земельного участка. Площадь земельного участка уменьшилась в пределах 10%	1	нет	нет	



Кадастровый номер/условный номер на чертеже	Адрес (местоположение) участка	Вид использования по документу	Исходная площадь земельного участка, кв. м	Площадь земельного участка по проекту, кв. м	Обоснование принятых проектных решений	Этап межевания	Отнесен к территории общего пользования	Необходимость изъятия	Примечание
					участка увеличилась в пределах 10%				
59:18:0440101:345	край Пермский, район Добрянский, с/п Краснослудское, д. Гари	Для ведения личного подсобного хозяйства	738	749	исправление реестровой ошибки в местоположении границ земельного участка. Площадь земельного участка увеличилась в пределах 10%	1	нет	нет	
59:18:0440101:347	край Пермский, р-н Добрянский, с/п Краснослудское, д. Гари, ул. Григория Лядова, д. 11а	Для личного подсобного хозяйства	917	910	исправление реестровой ошибки в местоположении границ земельного участка. Площадь земельного участка уменьшилась в пределах 10%	1	нет	нет	
59:18:0440101:348	край Пермский, р-н Добрянский, с/п Краснослудское, д. Гари, ул. Григория Лядова, д. 11	Для личного подсобного хозяйства	917	921	исправление реестровой ошибки в местоположении границ земельного участка. Площадь земельного участка увеличилась в пределах 10%	1	нет	нет	
59:18:0440101:349	Пермский край, Добрянский район, Краснослудское с/п, д Гари	Для ведения садоводства	1000	-	мероприятий не предусмотрено	-	нет	нет	
59:18:0440101:35	край Пермский, г. Добрянка, д. Гари, ул. Центральная, дом 35	Для ведения личного подсобного хозяйства	2378.2	2512	исправление реестровой ошибки в местоположении границ земельного участка.	1	нет	нет	



Кадастровый номер/условный номер на чертеже	Адрес (местоположение) участка	Вид использования по документу	Исходная площадь земельного участка, кв. м	Площадь земельного участка по проекту, кв. м	Обоснование принятых проектных решений	Этап межевания	Отнесен к территории общего пользования	Необходимость изъятия	Примечание
					Площадь земельного участка увеличилась в пределах 10%				
59:18:0440101:350	Пермский край, Добрянский район, Краснослудское сельское поселение, д. Гари	Для ведения личного подсобного хозяйства (расширение существующего земельного участка с кадастровым номером 59:18:0440101:23	530	549	исправление реестровой ошибки в местоположении границ земельного участка. Площадь земельного участка увеличилась в пределах 10%	1	нет	нет	
59:18:0440101:351	Пермский край, Добрянский район, Краснослудское с/пос., д.Гари	Для ведения личного подсобного хозяйства	604	-	мероприятий не предусмотрено	-	нет	нет	
59:18:0440101:352	Российская Федерация, край Пермский, г.о. Добрянский, д Гари, ул Арсения Баженова, зу 18	Для индивидуального жилищного строительства	1157	-	мероприятий не предусмотрено	-	нет	нет	
59:18:0440101:353	Пермский край, Добрянский район, Краснослудское с/пос., д.Гари	Для ведения личного подсобного хозяйства	1192	-	мероприятий не предусмотрено	-	нет	нет	
59:18:0440101:354	Пермский край, Добрянский район, Краснослудское с/пос.,	Для ведения личного	1207	-	мероприятий не предусмотрено	-	нет	нет	



Кадастровый номер/условный номер на чертеже	Адрес (местоположение) участка	Вид использования по документу	Исходная площадь земельного участка, кв. м	Площадь земельного участка по проекту, кв. м	Обоснование принятых проектных решений	Этап межевания	Отнесен к территории общего пользования	Необходимость изъятия	Примечание
	д.Гари	подсобного хозяйства							
59:18:0440101:355	Пермский край, Добрянский район, Краснослудское с/пос., д.Гари	Для ведения личного подсобного хозяйства	1114	-	мероприятий не предусмотрено	-	нет	нет	
59:18:0440101:356	Пермский край, Добрянский район, Краснослудское с/пос., д.Гари	Для ведения личного подсобного хозяйства	1205	-	мероприятий не предусмотрено	-	нет	нет	
59:18:0440101:357	Пермский край, Добрянский район, Краснослудское с/пос., д.Гари	Для ведения личного подсобного хозяйства	1021	-	мероприятий не предусмотрено	-	нет	нет	
59:18:0440101:360 (2 контура)	Пермский край, г. Добрянка, д.Гари	под объекты инженерного оборудования электроснабжения (под ТП №217 и опорой №9 ВЛ-10кВ ф. Энергетик ПС Гари до ТП №217, принадлежащего ОАО "МРКС Урала")	37	-	мероприятий не предусмотрено	-	нет	нет	



Кадастровый номер/условный номер на чертеже	Адрес (местоположение) участка	Вид использования по документу	Исходная площадь земельного участка, кв. м	Площадь земельного участка по проекту, кв. м	Обоснование принятых проектных решений	Этап межевания	Отнесен к территории общего пользования	Необходимость изъятия	Примечание
59:18:0440101:360 (12 контуров)	Пермский край, город Добрянка, Краснослудское, д.Гари	под объекты инженерного оборудования электроснабжения (под ТП №89, ТП №30 и опорами №№33-38, №№39-47, №№5-6, №31 ВЛ-10 кВ ф. Гари, принадлежащего ОАО "МРСК Урала")	96	-	мероприятий не предусмотрено	-	нет	нет	
59:18:0440101:363	Пермский край, Добрянский район, Краснослудское с/п, д. Гари	для личного подсобного хозяйства	2750	2767	исправление реестровой ошибки в местоположении границ земельного участка. Площадь земельного участка увеличилась в пределах 10%	1	нет	нет	
59:18:0440101:38	Пермский край, Добрянский район, Краснослудское с/п, д. Гари	Для ведения личного подсобного хозяйства	3026	3056	исправление реестровой ошибки в местоположении границ земельного участка. Площадь земельного участка увеличилась в пределах 10%	1	нет	нет	



Кадастровый номер/условный номер на чертеже	Адрес (местоположение) участка	Вид использования по документу	Исходная площадь земельного участка, кв. м	Площадь земельного участка по проекту, кв. м	Обоснование принятых проектных решений	Этап межевания	Отнесен к территории общего пользования	Необходимость изъятия	Примечание
59:18:0440101:40	Пермский край, г. Добрянка, Краснослудский с/с, д.Гари	Для ведения личного подсобного хозяйства	2365	2385	исправление реестровой ошибки в местоположении границ земельного участка. Площадь земельного участка увеличилась в пределах 10%	1	нет	нет	
59:18:0440101:41	Российская Федерация, край Пермский, г.о. Добрянский, д. Гари, ул Героя Лядова, зу 38	Для ведения личного подсобного хозяйства	1845.9	-	мероприятий не предусмотрено	-	нет	нет	
59:18:0440101:43	Пермский край, Добрянский р-н, Краснослудское с/п, д. Гари, ул. Г.Лядова, д. 1А	Для ведения личного подсобного хозяйства	1038	-	мероприятий не предусмотрено	-	нет	нет	
59:18:0440101:45	Пермский край, Добрянский район, Краснослудское с/п, д. Гари, ул. Центральная, дом 5	Для ведения личного подсобного хозяйства	598	612	исправление реестровой ошибки в местоположении границ земельного участка. Площадь земельного участка увеличилась в пределах 10%	1	нет	нет	доступ осуществляется через земельный участок с к.н. 59:18:0440101:198
59:18:0440101:46	Пермский край, г. Добрянка, д. Гари, Краснослудский с/с	Для ведения личного подсобного хозяйства	1373	1394	исправление реестровой ошибки в местоположении границ земельного участка. Площадь земельного участка увеличилась в пределах 10%	1	нет	нет	



Кадастровый номер/условный номер на чертеже	Адрес (местоположение) участка	Вид использования по документу	Исходная площадь земельного участка, кв. м	Площадь земельного участка по проекту, кв. м	Обоснование принятых проектных решений	Этап межевания	Отнесен к территории общего пользования	Необходимость изъятия	Примечание
59:18:0440101:48	Пермский край, Добрянский район, Краснослудское с/п, д. Гари	Для садоводства	794	833	исправление реестровой ошибки в местоположении границ земельного участка. Площадь земельного участка увеличилась в пределах 10%	1	нет	нет	
59:18:0440101:49	Российская Федерация, край Пермский, г.о. Добрянский, д. Гари, пер Сиреневый, зу 8	Для ведения личного подсобного хозяйства	732.9	733	исправление реестровой ошибки в местоположении границ земельного участка с сохранением исходной площади	1	нет	нет	
59:18:0440101:50	Пермский край, Добрянский р-н, с/п Краснослудское, д. Гари	Для ведения личного подсобного хозяйства	421	424	исправление реестровой ошибки в местоположении границ земельного участка. Площадь земельного участка увеличилась в пределах 10%	1	нет	нет	
59:18:0440101:51	Пермский край, Добрянский район, д. Гари, ул. Центральная, дом 26	Для садоводства	934	935	исправление реестровой ошибки в местоположении границ земельного участка. Площадь земельного участка увеличилась в пределах 10%	1	нет	нет	
59:18:0440101:53	край Пермский, район Добрянский, г. Добрянка, д. Гари, Краснослудское с/п	Для ведения личного подсобного хозяйства	2510	-	мероприятий не предусмотрено	-	нет	нет	



Кадастровый номер/условный номер на чертеже	Адрес (местоположение) участка	Вид использования по документу	Исходная площадь земельного участка, кв. м	Площадь земельного участка по проекту, кв. м	Обоснование принятых проектных решений	Этап межевания	Отнесен к территории общего пользования	Необходимость изъятия	Примечание
59:18:0440101:54	Пермский край, р-н Добрянский, с/п Краснослудское, д. Гари, ул. Набережная, д. 14	Индивидуальные жилые дома	748.5	787	исправление реестровой ошибки в местоположении границ земельного участка. Площадь земельного участка увеличилась в пределах 10%	1	нет	нет	
59:18:0440101:55	Пермский край, г. Добрянка, д. Гари, ул. Центральная, дом 3-1	Для ведения личного подсобного хозяйства	1759	1786	исправление реестровой ошибки в местоположении границ земельного участка. Площадь земельного участка увеличилась в пределах 10%	1	нет	нет	
1-56-зу1	Пермский край, г. Добрянка, д. Гари	Для индивидуального жилищного строительства	1861	1939	перераспределение з.у. с к.н. 59:18:0440101:56 с землями, находящимися в государственной или муниципальной собственности	1	нет	нет	
59:18:0440101:58	край Пермский, Добрянский р-н, Краснослудское с/п, д. Гари, ул. Набережная, д. 22а	Для ведения личного подсобного хозяйства	1002.8	1075	исправление реестровой ошибки в местоположении границ земельного участка. Площадь земельного участка увеличилась в пределах 10%	1	нет	нет	
59:18:0440101:59	Российская Федерация, Пермский край, г.о. Добрянский, д. Гари, пер. Сиреневый, з/у 3	Для ведения личного подсобного хозяйства	2553	2553	исправление реестровой ошибки в местоположении границ земельного участка с сохранением исходной площади	1	нет	нет	



Кадастровый номер/условный номер на чертеже	Адрес (местоположение) участка	Вид использования по документу	Исходная площадь земельного участка, кв. м	Площадь земельного участка по проекту, кв. м	Обоснование принятых проектных решений	Этап межевания	Отнесен к территории общего пользования	Необходимость изъятия	Примечание
59:18:0440101:60	Пермский край, Добрянский район, Краснослудское с/п, д. Гари, ул. Центральная, дом 7, квартира 3	Для ведения личного подсобного хозяйства	2334	2408	исправление реестровой ошибки в местоположении границ земельного участка. Площадь земельного участка увеличилась в пределах 10%	1	нет	нет	
59:18:0440101:62	Пермский край, р-н Добрянский, с/п Краснослудское, д Гари	Для ведения личного подсобного хозяйства	1738.8	-	мероприятий не предусмотрено	-	нет	нет	
59:18:0440101:64	Пермский край, г. Добрянка, д. Гари	Для ведения личного подсобного хозяйства	2558	2606	исправление реестровой ошибки в местоположении границ земельного участка. Площадь земельного участка увеличилась в пределах 10%	1	нет	нет	
59:18:0440101:65	Пермский край, Добрянский район, д. Гари, ул. Центральная	Для ведения личного подсобного хозяйства	2540	-	требуется уточнение границ земельного участка в рамках ККР. Проектом межевания территории мероприятия не предусматриваются	-	нет	нет	
59:18:0440101:67	Пермский край, г. Добрянка, д. Гари, Краснослудский с/с, ул. Центральная, дом 7, квартира 1	Для ведения личного подсобного хозяйства	2258	2328	исправление реестровой ошибки в местоположении границ земельного участка. Площадь земельного участка увеличилась в пределах 10%	1	нет	нет	



Кадастровый номер/условный номер на чертеже	Адрес (местоположение) участка	Вид использования по документу	Исходная площадь земельного участка, кв. м	Площадь земельного участка по проекту, кв. м	Обоснование принятых проектных решений	Этап межевания	Отнесен к территории общего пользования	Необходимость изъятия	Примечание
59:18:0440101:7	Пермский край, Добрянский район, д. Гари, ул. Центральная, дом 22	Для ведения личного подсобного хозяйства	2000	-	требуется уточнение границ земельного участка в рамках ККР. Проектом межевания территории мероприятия не предусматриваются	-	нет	нет	
59:18:0440101:71	Пермский край, Город Добрянка, Деревня Гари, Улица Героя Лядова	Для ведения личного подсобного хозяйства	2476	2590	исправление реестровой ошибки в местоположении границ земельного участка. Площадь земельного участка увеличилась в пределах 10%	1	нет	нет	
59:18:0440101:72	Российская Федерация, Пермский край, г.о. Добрянский, д. Гари, ул. Чусовская, з/у 1	Для ведения личного подсобного хозяйства	1630.7	1570	исправление реестровой ошибки в местоположении границ земельного участка. Площадь земельного участка уменьшилась в пределах 10%	1	нет	нет	
59:18:0440101:76	край Пермский, г. Добрянка, д. Гари, Краснослудский с/с	Для ведения личного подсобного хозяйства	2640	2807	исправление реестровой ошибки в местоположении границ земельного участка. Площадь земельного участка увеличилась в пределах 10%	1	нет	нет	
59:18:0440101:77	край Пермский, г. Добрянка, д. Гари, Краснослудское с/п	Для ведения личного подсобного хозяйства	836.29	824	исправление реестровой ошибки в местоположении границ земельного участка. Площадь земельного участка уменьшилась в	1	нет	нет	

Кадастровый номер/условный номер на чертеже	Адрес (местоположение) участка	Вид использования по документу	Исходная площадь земельного участка, кв. м	Площадь земельного участка по проекту, кв. м	Обоснование принятых проектных решений	Этап межевания	Отнесен к территории общего пользования	Необходимость изъятия	Примечание
					пределах 10%				
59:18:0440101:78	Пермский край, Добрянский район, Краснослудское с/п, д. Гари	Для ведения личного подсобного хозяйства	1249	1198	исправление реестровой ошибки в местоположении границ земельного участка. Площадь земельного участка уменьшилась в пределах 10%	1	нет	нет	
59:18:0440101:79	край Пермский, г. Добрянка, д. Гари, ул. Центральная, дом 10	Для ведения личного подсобного хозяйства	2245.1	2285	исправление реестровой ошибки в местоположении границ земельного участка. Площадь земельного участка увеличилась в пределах 10%	1	нет	нет	
59:18:0440101:8	Пермский край, г. Добрянка, д. Гари, Краснослудский с/с	Для ведения личного подсобного хозяйства	2318	2337	исправление реестровой ошибки в местоположении границ земельного участка. Площадь земельного участка увеличилась в пределах 10%	1	нет	нет	
59:18:0440101:80	Пермский край, г. Добрянка, д. Гари, ул. Центральная, дом 47	Для ведения личного подсобного хозяйства	1956	-	мероприятий не предусмотрено	-	нет	нет	



Кадастровый номер/условный номер на чертеже	Адрес (местоположение) участка	Вид использования по документу	Исходная площадь земельного участка, кв. м	Площадь земельного участка по проекту, кв. м	Обоснование принятых проектных решений	Этап межевания	Отнесен к территории общего пользования	Необходимость изъятия	Примечание
59:18:0440101:81	Пермский край, Добрянский район, Краснослудское с/п, д. Гари	Для ведения личного подсобного хозяйства	2500	2476	исправление реестровой ошибки в местоположении границ земельного участка. Площадь земельного участка уменьшилась в пределах 10%	1	нет	нет	
59:18:0440101:82	край Пермский, г. Добрянка, д. Гари	Для садоводства	800	820	исправление реестровой ошибки в местоположении границ земельного участка. Площадь земельного участка увеличилась в пределах 10%	1	нет	нет	
59:18:0440101:84	Пермский край, р-н Добрянский, с/п Краснослудское, д. Гари, ул. Молодежная, д. 8а	Для размещения существующего магазина	364	364	исправление реестровой ошибки в местоположении границ земельного участка с сохранением исходной площади	1	нет	нет	
59:18:0440101:86	край Пермский, район Добрянский, с/п Краснослудское, д. Гари	Для ведения личного подсобного хозяйства	972.8	1067	исправление реестровой ошибки в местоположении границ земельного участка. Площадь земельного участка увеличилась в пределах 10%	1	нет	нет	
59:18:0440101:87	Пермский край, Добрянский район, Краснослудское с/п, д. Гари, пер. Радужный, д. 10	Для ведения личного подсобного хозяйства	2398	2488	исправление реестровой ошибки в местоположении границ земельного участка. Площадь земельного участка увеличилась в	1	нет	нет	



Кадастровый номер/условный номер на чертеже	Адрес (местоположение) участка	Вид использования по документу	Исходная площадь земельного участка, кв. м	Площадь земельного участка по проекту, кв. м	Обоснование принятых проектных решений	Этап межевания	Отнесен к территории общего пользования	Необходимость изъятия	Примечание
					пределах 10%				
59:18:0440101:9	Пермский край, г. Добрянка, д. Гари, Краснослудский с/с	Для ведения личного подсобного хозяйства	2066	2042	исправление реестровой ошибки в местоположении границ земельного участка. Площадь земельного участка уменьшилась в пределах 10%	1	нет	нет	
59:18:0440101:91	край Пермский, г. Добрянка, д. Гари, ул. Молодежная, дом 1-2	Для ведения личного подсобного хозяйства	2458.3	-	мероприятий не предусмотрено	-	нет	нет	
59:18:0440101:92	край Пермский, г. Добрянка, д. Гари, Краснослудский с/с	Для ведения личного подсобного хозяйства	2502	2458	исправление реестровой ошибки в местоположении границ земельного участка. Площадь земельного участка уменьшилась в пределах 10%	1	нет	нет	
59:18:0440101:93	Пермский край, р-н Добрянский, Краснослудское с/п, д.Гари	Для ведения личного подсобного хозяйства	2501	-	требуется исправление реестровой ошибки/уточнение границ земельного участка в рамках ККР. Проектом межевания территории мероприятия не предусматриваются	-	нет	нет	



Кадастровый номер/условный номер на чертеже	Адрес (местоположение) участка	Вид использования по документу	Исходная площадь земельного участка, кв. м	Площадь земельного участка по проекту, кв. м	Обоснование принятых проектных решений	Этап межевания	Отнесен к территории общего пользования	Необходимость изъятия	Примечание
1-94-зу1	край Пермский, район Добрянский, г. Добрянка, д. Гари	Для ведения личного подсобного хозяйства	2500	2710	перераспределение з.у. с к.н. 59:18:0440101:1665 с землями, находящимися в государственной или муниципальной собственности	1	нет	нет	
59:18:0440101:95	край Пермский, г. Добрянка, д. Гари	Для ведения личного подсобного хозяйства	2017.9	2035	исправление реестровой ошибки в местоположении границ земельного участка. Площадь земельного участка увеличилась в пределах 10%	1	нет	нет	
59:18:0440101:96	край Пермский, г. Добрянка, д. Гари, ул. Центральная, дом 40	Для ведения личного подсобного хозяйства	2770	-	требуется уточнение границ земельного участка в рамках ККР. Проектом межевания территории мероприятия не предусматриваются	-	нет	нет	
59:18:0440101:98	Российская Федерация, край Пермский, г.о. Добрянский, д. Гари, ул. Героя Лядова, зу 26А	Для садоводства	941	954	исправление реестровой ошибки в местоположении границ земельного участка. Площадь земельного участка увеличилась в пределах 10%	1	нет	нет	
1-3670101-31-зу1	Пермский край, Добрянский район, Краснослудское с/п, д. Гари, ул. Молодежная, д. 1а	Садоводство	3836		перераспределение з.у. с к.н. 59:18:3670101:31 с землями, находящимися в государственной или муниципальной собственности	1	нет	нет	



Кадастровый номер/условный номер на чертеже	Адрес (местоположение) участка	Вид использования по документу	Исходная площадь земельного участка, кв. м	Площадь земельного участка по проекту, кв. м	Обоснование принятых проектных решений	Этап межевания	Отнесен к территории общего пользования	Необходимость изъятия	Примечание
59:18:0000000:16853	Российская Федерация, край Пермский, городской округ Добрянский, деревня Гари, улица Героя Лядова, з/у 2А	Для индивидуального жилищного хозяйства	822	832	исправление реестровой ошибки в местоположении границ земельного участка. Площадь земельного участка увеличилась в пределах 10%	1	нет	нет	
1-2275-зу1	Пермский край, Добрянский городской округ, г. Добрянка, д. Гари	ведение огородничества	600	885	перераспределение з.у. с к.н. 59:18:0410101:2275 с землями, находящимися в государственной или муниципальной собственности	1	нет	нет	
1-зу1	Пермский край, Добрянский городской округ, д. Гари	Коммунальное обслуживание (3.1)	-	94	образован из земель, находящихся в муниципальной собственности	1	нет	нет	образован под объекты электроснабжения
1-зу2	Пермский край, Добрянский городской округ, д. Гари	Улично-дорожная сеть (12.0.1)	-	20786	образован из земель, находящихся в муниципальной собственности	1	да	нет	образован под ул. Центральная
1-зу3	Пермский край, Добрянский городской округ, д. Гари	Улично-дорожная сеть (12.0.1)	-	15803	образован из земель, находящихся в муниципальной собственности	1	да	нет	образован под ул. Героя Лядова
1-зу4	Пермский край, Добрянский городской округ, д. Гари	Улично-дорожная сеть (12.0.1)	-	4843	образован из земель, находящихся в муниципальной собственности	1	да	нет	образован под ул. Набережная
1-зу5	Пермский край, Добрянский городской округ, д. Гари	Улично-дорожная	-	1277	образован из земель, находящихся в муниципальной	1	да	нет	образован под ул. Молодежна

Кадастровый номер/условный номер на чертеже	Адрес (местоположение) участка	Вид использования по документу	Исходная площадь земельного участка, кв. м	Площадь земельного участка по проекту, кв. м	Обоснование принятых проектных решений	Этап межевания	Отнесен к территории общего пользования	Необходимость изъятия	Примечание
		сеть (12.0.1)			собственности				я
1-зу6	Пермский край, Добрянский городской округ, д. Гари	Улично-дорожная сеть (12.0.1)	-	9119	образован из земель, находящихся в муниципальной собственности	1	да	нет	образован под ул. Без названия
1-зу7	Пермский край, Добрянский городской округ, д. Гари	Улично-дорожная сеть (12.0.1)	-	3153	образован из земель, находящихся в муниципальной собственности	1	да	нет	образован под ул. Полевая
1-зу8	Пермский край, Добрянский городской округ, д. Гари	Улично-дорожная сеть (12.0.1)	-	1046	образован из земель, находящихся в муниципальной собственности	1	да	нет	образован под пер. Удачный
1-зу9	Пермский край, Добрянский городской округ, д. Гари	Улично-дорожная сеть (12.0.1)	-	1306	образован из земель, находящихся в муниципальной собственности	1	да	нет	образован под ул. Без названия
1-зу10	Пермский край, Добрянский городской округ, д. Гари	Улично-дорожная сеть (12.0.1)	-	5365	образован из земель, находящихся в муниципальной собственности	1	да	нет	образован под ул. Арсения Баженова, ул. Крымская (часть)
1-зу11	Пермский край, Добрянский городской округ, д. Гари	Улично-дорожная сеть (12.0.1)	-	1512	образован из земель, находящихся в муниципальной собственности	1	да	нет	образован под ул. Без названия
1-зу12	Пермский край, Добрянский городской округ, д. Гари	Улично-дорожная сеть (12.0.1)	-	359	образован из земель, находящихся в муниципальной собственности	1	да	нет	образован под ул. Крымская (часть)



Кадастровый номер/условный номер на чертеже	Адрес (местоположение) участка	Вид использования по документу	Исходная площадь земельного участка, кв. м	Площадь земельного участка по проекту, кв. м	Обоснование принятых проектных решений	Этап межевания	Отнесен к территории общего пользования	Необходимость изъятия	Примечание
1-зу13	Пермский край, Добрянский городской округ, д. Гари	Улично-дорожная сеть (12.0.1)	-	711	образован из земель, находящихся в муниципальной собственности	1	да	нет	образован под ул. Без названия
1-зу14	Пермский край, Добрянский городской округ, д. Гари	Улично-дорожная сеть (12.0.1)	-	1496	образован из земель, находящихся в муниципальной собственности	1	да	нет	образован под ул. Чусовская
1-зу15	Пермский край, Добрянский городской округ, д. Гари	Улично-дорожная сеть (12.0.1)	-	1086	образован из земель, находящихся в муниципальной собственности	1	да	нет	образован под пер. Береговой
1-зу16	Пермский край, Добрянский городской округ, д. Гари	Улично-дорожная сеть (12.0.1)	-	1156	образован из земель, находящихся в муниципальной собственности	1	да	нет	образован под ул. Без названия
1-зу17	Пермский край, Добрянский городской округ, д. Гари	Улично-дорожная сеть (12.0.1)	-	4623	образован из земель, находящихся в муниципальной собственности	1	да	нет	образован под пер. Сиреневый
1-зу18	Пермский край, Добрянский городской округ, д. Гари	Улично-дорожная сеть (12.0.1)	-	1697	образован из земель, находящихся в муниципальной собственности	1	да	нет	образован под ул. Набережная
1-зу19	Пермский край, Добрянский городской округ, д. Гари	Улично-дорожная сеть (12.0.1)	-	892	образован из земель, находящихся в муниципальной собственности	1	да	нет	образован под проезд Без названия
1-зу20	Пермский край, Добрянский городской округ, д. Гари	Улично-дорожная сеть (12.0.1)	-	368	образован из земель, находящихся в муниципальной собственности	1	да	нет	образован под проезд Без названия



Кадастровый номер/условный номер на чертеже	Адрес (местоположение) участка	Вид использования по документу	Исходная площадь земельного участка, кв. м	Площадь земельного участка по проекту, кв. м	Обоснование принятых проектных решений	Этап межевания	Отнесен к территории общего пользования	Необходимость изъятия	Примечание
1-зу21	Пермский край, Добрянский городской округ, д. Гари	Улично-дорожная сеть (12.0.1)	-	1475	образован из земель, находящихся в муниципальной собственности	1	да	нет	образован под пер. Рябиновый
1-зу22	Пермский край, Добрянский городской округ, д. Гари	Улично-дорожная сеть (12.0.1)	-	2539	образован из земель, находящихся в муниципальной собственности	1	да	нет	образован под пер. Радужный
1-зу23	Пермский край, Добрянский городской округ, д. Гари	Улично-дорожная сеть (12.0.1)	-	1588	образован из земель, находящихся в муниципальной собственности	1	да	нет	образован под проезд Без названия
1-зу24	Пермский край, Добрянский городской округ, д. Гари	Улично-дорожная сеть (12.0.1)	-	2326	образован из земель, находящихся в муниципальной собственности	1	да	нет	образован под проезд Без названия
1-зу25	Пермский край, Добрянский городской округ, д. Гари	Улично-дорожная сеть (12.0.1)	-	3530	образован из земель, находящихся в муниципальной собственности	1	да	нет	образован под проезд Без названия
1-зу26	Пермский край, Добрянский городской округ, д. Гари	Улично-дорожная сеть (12.0.1)	-	1277	образован из земель, находящихся в муниципальной собственности	1	да	нет	образован под ул. Арсения Баженова
1-зу27	Пермский край, Добрянский городской округ, д. Гари	Улично-дорожная сеть (12.0.1)	-	1774	образован из земель, находящихся в муниципальной собственности	1	да	нет	
1-зу28	Пермский край, Добрянский городской округ, д. Гари	Благоустройство территории (12.0.2)	-	755	образован из земель, находящихся в муниципальной собственности	1	нет	нет	



Кадастровый номер/условный номер на чертеже	Адрес (местоположение) участка	Вид использования по документу	Исходная площадь земельного участка, кв. м	Площадь земельного участка по проекту, кв. м	Обоснование принятых проектных решений	Этап межевания	Отнесен к территории общего пользования	Необходимость изъятия	Примечание
1-зу29	Пермский край, Добрянский городской округ, д. Гари	Благоустройство территории (12.0.2)	-	623	образован из земель, находящихся в муниципальной собственности	1	нет	нет	
1-зу30	Пермский край, Добрянский городской округ, д. Гари	Благоустройство территории (12.0.2)	-	100	образован из земель, находящихся в муниципальной собственности	1	нет	нет	
1-зу31	Пермский край, Добрянский городской округ, д. Гари	Благоустройство территории (12.0.2)	-	793	образован из земель, находящихся в муниципальной собственности	1	да	нет	
1-зу32	Пермский край, Добрянский городской округ, д. Гари	Благоустройство территории (12.0.2)	-	4015	образован из земель, находящихся в муниципальной собственности	1	да	нет	
1-зу33	Пермский край, Добрянский городской округ, д. Гари	Благоустройство территории (12.0.2)	-	375	образован из земель, находящихся в муниципальной собственности	1	да	нет	
1-зу34	Пермский край, Добрянский городской округ, д. Гари	Благоустройство территории (12.0.2)	-	70	образован из земель, находящихся в муниципальной собственности	1	нет	нет	
1-зу35	Пермский край, Добрянский городской округ, д. Гари	Благоустройство территории (12.0.2)	-	388	образован из земель, находящихся в муниципальной собственности	1	да	нет	
1-зу36	Пермский край, Добрянский городской округ, д. Гари	Благоустройство	-	644	образован из земель, находящихся в	1	нет	нет	



Кадастровый номер/условный номер на чертеже	Адрес (местоположение) участка	Вид использования по документу	Исходная площадь земельного участка, кв. м	Площадь земельного участка по проекту, кв. м	Обоснование принятых проектных решений	Этап межевания	Отнесен к территории общего пользования	Необходимость изъятия	Примечание
		территории (12.0.2)			муниципальной собственности				
1-зу37	Пермский край, Добрянский городской округ, д. Гари	Благоустройство территории (12.0.2)	-	1354	образован из земель, находящихся в муниципальной собственности	1	нет	нет	
1-зу38	Пермский край, Добрянский городской округ, д. Гари	Благоустройство территории (12.0.2)	-	563	образован из земель, находящихся в муниципальной собственности	1	нет	нет	
1-зу39	Пермский край, Добрянский городской округ, д. Гари	Благоустройство территории (12.0.2)	-	1261	образован из земель, находящихся в муниципальной собственности	1	нет	нет	
1-зу40	Пермский край, Добрянский городской округ, д. Гари	Благоустройство территории (12.0.2)	-	1261	образован из земель, находящихся в муниципальной собственности	1	да	нет	
1-зу41	Пермский край, Добрянский городской округ, д. Гари	Коммунальное обслуживание (3.1)	-	20	образован из земель, находящихся в муниципальной собственности	1	да	нет	образован под ТП 10089
1-зу42	Пермский край, Добрянский городской округ, д. Гари	Коммунальное обслуживание (3.1)	-	44	образован из земель, находящихся в муниципальной собственности	1	нет	нет	образован под ГРПШ
1-зу43	Пермский край, Добрянский городской округ, д. Гари	Коммунальное обслуживание (3.1)	-	1130	образован из земель, находящихся в муниципальной собственности	1	нет	нет	образован под объекты электроснаб



Кадастровый номер/условный номер на чертеже	Адрес (местоположение) участка	Вид использования по документу	Исходная площадь земельного участка, кв. м	Площадь земельного участка по проекту, кв. м	Обоснование принятых проектных решений	Этап межевания	Отнесен к территории общего пользования	Необходимость изъятия	Примечание
									жения
1-зу44	Пермский край, Добрянский городской округ, д. Гари	Благоустройство территории (12.0.2)	-	4143	образован из земель, находящихся в муниципальной собственности	1	нет	нет	
1-зу45	Пермский край, Добрянский городской округ, д. Гари	Благоустройство территории (12.0.2)	-	7435	образован из земель, находящихся в муниципальной собственности	1	нет	нет	
1-зу46	Пермский край, Добрянский городской округ, д. Гари	Для индивидуального жилищного строительства (2.1)	-	1000	образован из земель, находящихся в муниципальной собственности	1	нет	нет	
1-зу47	Пермский край, Добрянский городской округ, д. Гари	Для индивидуального жилищного строительства (2.1)	-	630	образован из земель, находящихся в муниципальной собственности	1	нет	нет	
1-зу48	Пермский край, Добрянский городской округ, д. Гари	Для индивидуального жилищного строительства (2.1)	-	1225	образован из земель, находящихся в муниципальной собственности	1	нет	нет	



Кадастровый номер/условный номер на чертеже	Адрес (местоположение) участка	Вид использования по документу	Исходная площадь земельного участка, кв. м	Площадь земельного участка по проекту, кв. м	Обоснование принятых проектных решений	Этап межевания	Отнесен к территории общего пользования	Необходимость изъятия	Примечание
1-зу49	Пермский край, Добрянский городской округ, д. Гари	Для индивидуального жилищного строительства (2.1)	-	1225	образован из земель, находящихся в муниципальной собственности	1	нет	нет	
1-зу50	Пермский край, Добрянский городской округ, д. Гари	Улично-дорожная сеть (12.0.1)	-	3121	образован из земель, находящихся в муниципальной собственности	1	да	нет	
1-зу52	Пермский край, Добрянский городской округ, д. Гари	Благоустройство территории (12.0.2)	-	3214	образован из земель, находящихся в муниципальной собственности	1	нет	нет	
1-зу53	Пермский край, Добрянский городской округ, д. Гари	Благоустройство территории (12.0.2)	-	2854	образован из земель, находящихся в муниципальной собственности	1	нет	нет	
1-зу54	Пермский край, Добрянский городской округ, д. Гари	Земельные участки (территории) общего пользования (12.0)	-	380	образован из земель, находящихся в муниципальной собственности	1	да	нет	
1-зу55	Пермский край, Добрянский городской округ, д. Гари	Земельные участки (территории) общего пользования (12.0)	-	12524	образован из земель, находящихся в муниципальной собственности	1	да	нет	



Кадастровый номер/условный номер на чертеже	Адрес (местоположение) участка	Вид использования по документу	Исходная площадь земельного участка, кв. м	Площадь земельного участка по проекту, кв. м	Обоснование принятых проектных решений	Этап межевания	Отнесен к территории общего пользования	Необходимость изъятия	Примечание
1-зу56	Пермский край, Добрянский городской округ, д. Гари	Земельные участки (территории) общего пользования (12.0)	-	1247	образован из земель, находящихся в муниципальной собственности	1	да	нет	
2-1665-зу1	Пермский край, р-н Добрянский, с/п Краснослудское, д. Гари, ул. Набережная, д. 26	для ведения личного подсобного хозяйства	778	900	перераспределение з.у. с к.н. 59:18:0440101:1665 после исправления р.о. с землями, находящимися в государственной или муниципальной собственности	2	нет	нет	
2-201-зу1	край Пермский, г. Добрянка, д. Гари, Краснослудский с/с, ул. Героя Лядова, дом 5	Для садоводства	1399	1506	перераспределение з.у. с к.н. 59:18:0440101:201 после исправления р.о. с землями, находящимися в государственной или муниципальной собственности	2	нет	нет	
2-210-зу1	Пермский край, р-н Добрянский, д. Гари	Для ведения личного подсобного хозяйства	2569	2742	перераспределение з.у. с к.н. 59:18:0440101:210 после исправления р.о. с землями, находящимися в	2	нет	нет	



Кадастровый номер/условный номер на чертеже	Адрес (местоположение) участка	Вид использования по документу	Исходная площадь земельного участка, кв. м	Площадь земельного участка по проекту, кв. м	Обоснование принятых проектных решений	Этап межевания	Отнесен к территории общего пользования	Необходимость изъятия	Примечание
					государственной или муниципальной собственности				
2-155-зу1	Пермский край, р-н Добрянский, с/п Краснослудское, д Гари	Для рекреационных целей	5011	5643	перераспределение з.у. с к.н. 59:18:0440101:155 после исправления р.о. с землями, находящимися в государственной или муниципальной собственности	2	да	нет	
2-233-зу1	край Пермский, г. Добрянка, д. Гари, Краснослудское с/п, ул. Центральная, дом 3	Для ведения личного подсобного хозяйства	633	735	перераспределение з.у. с к.н. 59:18:0440101:233 после исправления р.о. с землями, находящимися в государственной или муниципальной собственности	2	да	нет	
2-29-зу1	Пермский край, р-н Добрянский, с/п Краснослудское, д. Гари, ул. Набережная, дом 19а	Для ведения личного подсобного хозяйства	931	1011	перераспределение з.у. с к.н. 59:18:0440101:29 после исправления р.о. с землями, находящимися в государственной или	2	да	нет	



Кадастровый номер/условный номер на чертеже	Адрес (местоположение) участка	Вид использования по документу	Исходная площадь земельного участка, кв. м	Площадь земельного участка по проекту, кв. м	Обоснование принятых проектных решений	Этап межевания	Отнесен к территории общего пользования	Необходимость изъятия	Примечание
					муниципальной собственности				
2-82-зу1	край Пермский, г. Добрянка, д. Гари	Для садоводства	820	951	перераспределение з.у. с к.н. 59:18:0440101:82 после исправления р.о. с землями, находящимися в государственной или муниципальной собственности	2	да	нет	
2-1809-зу1	Пермский край, Добрянский район, Краснослудское с/п, д. Гари	для садоводства и огородничества	2310	2569	перераспределение з.у. с к.н. 59:18:0440101:1809 после исправления р.о. с землями, находящимися в государственной или муниципальной собственности	2	да	нет	
2-94-зу1	край Пермский, район Добрянский, г. Добрянка, д. Гари	Для ведения личного подсобного хозяйства	2710	3417	перераспределение з.у. с к.н. 59:18:0440101:94 после исправления р.о. с землями, находящимися в государственной или муниципальной собственности	2	нет	нет	



Кадастровый номер/условный номер на чертеже	Адрес (местоположение) участка	Вид использования по документу	Исходная площадь земельного участка, кв. м	Площадь земельного участка по проекту, кв. м	Обоснование принятых проектных решений	Этап межевания	Отнесен к территории общего пользования	Необходимость изъятия	Примечание
					собственности				
2-258-зу1	край Пермский, р-н Добрянский, Краснослудское с/п, д. Гари	Индивидуальное жилищное строительство	1838	1951	перераспределение з.у. с к.н. 59:18:0440101:258 после исправления р.о. с землями, находящимися в государственной или муниципальной собственности	2	нет	нет	
2-202-зу1	Пермский край, р-н Добрянский, с/п Краснослудское, д. Гари, ул. Героя Лядова, д. 4А	Для садоводства	873	904	перераспределение з.у. с к.н. 59:18:0440101:202 после исправления р.о. с землями, находящимися в государственной или муниципальной собственности	2	нет	нет	
2-278-зу1	край Пермский, район Добрянский, г. Добрянка, д. Гари, Краснослудское с/п	для размещения, эксплуатации и обслуживания 1-этажного кирпичного	1132	1162	перераспределение з.у. с к.н. 59:18:0440101:278 после исправления р.о. с землями, находящимися в	2	нет	нет	образование возможно только после внесения



Кадастровый номер/условный номер на чертеже	Адрес (местоположение) участка	Вид использования по документу	Исходная площадь земельного участка, кв. м	Площадь земельного участка по проекту, кв. м	Обоснование принятых проектных решений	Этап межевания	Отнесен ли к территории общего пользования	Необходимость изъятия	Примечание
		здания ПТО			государственной или муниципальной собственности				изменений в ПЗЗ
2-278-зу2	Пермский край, Добрянский городской округ, д. Гари	Улично-дорожная сеть (12.0.1)	-	359		1	да	нет	
2-зу-216	Пермский край, Добрянский район, Краснослудское с/п, д. Гари	Для ведения личного подсобного хозяйства	2032	2251	перераспределение з.у. с к.н. 59:18:0440101:216 после исправления р.о. с землями, находящимися в государственной или муниципальной собственности	2	нет	нет	
2-133-зу1	Пермский край, Добрянский район, Краснослудское с/п, д. Гари	Для ведения личного подсобного хозяйства	3081	3206	перераспределение з.у. с к.н. 59:18:0440101:133 после исправления р.о. с землями, находящимися в государственной или муниципальной собственности	2	нет	нет	



Кадастровый номер/условный номер на чертеже	Адрес (местоположение) участка	Вид использования по документу	Исходная площадь земельного участка, кв. м	Площадь земельного участка по проекту, кв. м	Обоснование принятых проектных решений	Этап межевания	Отнесен к территории общего пользования	Необходимость изъятия	Примечание
2-1847-зу1	Российская Федерация, край Пермский, г.о. Добрянский, д.Гари, ул Крымская, зу 14	индивидуальные жилые дома с приусадебными участками	1380	1750	перераспределение з.у. с к.н. 59:18:0440101:1847 после исправления р.о. с землями, находящимися в государственной или муниципальной собственности	2	нет	нет	образование возможно только после внесения изменений в ПЗЗ
2-355-зу1	Пермский край, Добрянский район, Краснослудское с/пос., д.Гари	Для ведения личного подсобного хозяйства	1114	1255	перераспределение з.у. с к.н. 59:18:0440101:355 после исправления р.о. с землями, находящимися в государственной или муниципальной собственности	2	нет	нет	образование возможно только после внесения изменений в ПЗЗ
2-357-зу1	Пермский край, Добрянский район, Краснослудское с/пос., д.Гари	Для ведения личного подсобного хозяйства	1021	1332	перераспределение з.у. с к.н. 59:18:0440101:357 после исправления р.о. с землями, находящимися в государственной или муниципальной собственности	2	нет	нет	образование возможно только после внесения изменений в ПЗЗ

2. Целевое назначение лесов, количественные и качественные характеристики лесного участка, вид (виды) разрешенного использования лесного участка, сведения о нахождении лесного участка в границах особо защитных участков лесов

Проектом межевания территории образование лесных участков не предусмотрено, в связи с чем, раздел не разрабатывается.

3. Сведения о границах территории, в отношении которой утвержден проект межевания, содержащие перечень координат характерных точек этих границ

Каталог координат характерных точек границ территории проектирования
Система координат МСК 59

№	X	Y			
1	2	3			
1	536829.43	2249276.84	29	536830.22	2249876.66
2	536859.87	2249288.45	30	536867.89	2249894.68
3	536886.85	2249294.89	31	536856.95	2249902.57
4	536908.95	2249331.99	32	536856.48	2249908.10
5	536936.28	2249353.06	33	536841.41	2249918.96
6	536971.19	2249355.63	34	536828.33	2249928.39
7	536976.52	2249377.16	35	536827.18	2249929.00
8	536976.31	2249396.76	36	536815.90	2249933.17
9	537001.78	2249403.68	37	536788.22	2249943.39
10	537050.90	2249434.63	38	536784.37	2249947.92
11	537117.42	2249459.29	39	536779.65	2249956.45
12	537187.69	2249480.54	40	536750.80	2249991.86
13	537169.49	2249511.61	41	536736.95	2250009.00
14	537149.62	2249546.70	42	536732.90	2250006.08
15	537140.76	2249571.81	43	536698.12	2249981.88
16	537136.53	2249583.57	44	536691.00	2249992.33
17	537107.31	2249675.13	45	536675.25	2250014.02
18	536883.43	2249613.95	46	536666.93	2250025.71
19	536883.12	2249622.96	47	536666.63	2250026.13
20	536880.62	2249637.37	48	536665.06	2250028.33
21	536874.35	2249651.78	49	536643.79	2250055.09
22	536871.21	2249657.42	50	536639.40	2250060.62
23	536855.19	2249680.20	51	536626.24	2250077.15
24	536792.59	2249764.30	52	536621.84	2250082.70
25	536793.84	2249793.26	53	536604.99	2250103.88
26	536793.39	2249801.49	54	536572.47	2250144.89
27	536794.62	2249859.02	55	536542.99	2250208.58
28	536800.13	2249861.80	56	536496.12	2250248.72
			57	536491.74	2250251.58
			58	536468.26	2250280.74



59	536455.44	2250358.13
60	536285.34	2250494.81
61	536288.35	2250498.80
62	536307.42	2250524.96
63	536315.25	2250535.70
64	536300.97	2250539.98
65	536303.62	2250545.31
66	536292.83	2250548.98
67	536244.38	2250561.79
68	536226.60	2250593.86
69	536201.80	2250673.14
70	536147.60	2250677.38
71	536067.77	2250781.42
72	536049.15	2250798.50
73	536016.79	2250823.55
74	536015.40	2250829.87
75	536014.00	2250853.34
76	536008.77	2250892.37
77	536009.24	2250899.99
78	536019.17	2250918.31
79	536033.22	2250939.68
80	536044.66	2250959.94
81	536056.33	2250984.24
82	536059.61	2250986.66
83	536087.82	2250994.42
84	536111.63	2251003.25
85	536120.04	2251005.53
86	536132.62	2251011.19
87	536150.07	2251017.43
88	536165.30	2251019.36
89	536185.50	2251021.46
90	536193.13	2251023.77
91	536209.78	2251029.65
92	536232.95	2251033.75
93	536255.29	2251042.89
94	536261.10	2251050.22
95	536266.69	2251057.27
96	536264.16	2251067.29
97	536258.24	2251079.49
98	536249.37	2251088.20
99	536224.36	2251086.69
100	536220.64	2251086.46
101	536211.77	2251079.49

102	536183.47	2251067.29
103	536173.69	2251045.82
104	536171.66	2251041.35
105	536166.82	2251035.10
106	536162.71	2251031.78
107	536152.23	2251028.14
108	536130.25	2251019.87
109	536118.39	2251015.41
110	536085.47	2251003.26
111	536046.93	2250996.64
112	536042.43	2250995.05
113	536030.20	2250990.71
114	536025.47	2250989.04
115	536020.70	2250987.35
116	536016.44	2250985.61
117	536012.90	2250984.17
118	536003.28	2250980.24
119	536000.80	2250979.23
120	535990.90	2250975.20
121	535946.82	2250957.22
122	535933.45	2250951.77
123	535858.52	2250987.10
124	535851.66	2250990.53
125	535838.30	2250997.98
126	535823.68	2251006.14
127	535815.93	2251010.46
128	535800.28	2251019.18
129	535777.67	2251031.79
130	535764.20	2251044.55
131	535730.03	2250998.09
132	535711.65	2250974.32
133	535703.83	2250964.20
134	535665.35	2250908.32
135	535575.67	2250783.87
136	535523.37	2250711.29
137	535551.79	2250677.46
138	535551.84	2250677.30
139	535576.46	2250647.93
140	535578.03	2250645.92
141	535595.00	2250624.16
142	535596.90	2250621.71
143	535598.81	2250619.27
144	535617.40	2250595.43



145	535641.17	2250564.96
146	535644.64	2250560.50
147	535670.09	2250527.87
148	535672.48	2250522.00
149	535691.34	2250490.69
150	535703.98	2250469.71
151	535709.19	2250452.48
152	535661.67	2250429.94
153	535663.59	2250426.35
154	535676.57	2250404.38
155	535684.18	2250391.51
156	535705.20	2250354.05
157	535700.32	2250351.28
158	535640.40	2250322.92
159	535636.37	2250319.86
160	535629.65	2250308.90
161	535608.82	2250313.56
162	535566.27	2250313.71
163	535551.50	2250312.03
164	535516.44	2250318.03
165	535505.78	2250319.75
166	535504.81	2250317.38
167	535499.93	2250304.30
168	535546.21	2250290.88
169	535575.46	2250282.55
170	535663.81	2250251.72
171	535682.43	2250240.97
172	535709.54	2250201.23
173	535711.23	2250177.91
174	535714.93	2250164.41
175	535754.48	2250135.31
176	535738.45	2250117.86
177	535748.57	2250098.54
178	535732.69	2250079.87
179	535730.02	2250076.94

180	535730.47	2250073.00
181	535747.61	2250061.77
182	535757.72	2250048.98
183	535764.23	2250047.26
184	535787.17	2250036.79
185	535786.94	2250029.45
186	535787.87	2250026.45
187	535791.35	2250025.45
188	535797.00	2250029.34
189	535801.33	2250033.62
190	535824.14	2250056.52
191	535829.77	2250057.53
192	535837.69	2250054.85
193	535850.66	2250041.09
194	535849.02	2250030.80
195	535851.09	2250027.87
196	535862.06	2250023.83
197	535875.98	2250016.45
198	535894.88	2249997.15
199	535918.19	2249965.08
200	535946.46	2249951.56
201	536088.10	2249917.91
202	536115.02	2249908.62
203	536124.89	2249904.14
204	536132.44	2249887.23
205	536166.34	2249852.87
206	536328.84	2249771.64
207	536482.33	2249661.44
208	536660.60	2249527.26
209	536673.37	2249495.14
210	536750.65	2249398.81
211	536797.76	2249331.81
212	536826.66	2249282.77
1	536829.43	2249276.84



Приложение Каталоги координат земельных участков

Каталог координат земельного участка с
кадастровым номером 59:18:0410101:1
Система координат МСК 59

№	X	Y
1	2	3
1	536328.88	2250072.98
2	536326.32	2250075.55
3	536321.19	2250080.48
4	536307.12	2250095.50
5	536265.90	2250140.31
6	536263.96	2250138.47
7	536246.64	2250117.65
8	536282.63	2250082.35
9	536286.46	2250078.07
10	536288.55	2250076.07
11	536293.16	2250071.12
12	536294.59	2250069.52
13	536310.64	2250055.84
14	536327.49	2250071.15
1	536328.88	2250072.98

Каталог координат земельного участка с
кадастровым номером 59:18:0410101:99 (100,
101)

Система координат МСК 59

№	X	Y
1	2	3
1	536269.82	2250335.67
2	536283.34	2250350.78
3	536290.11	2250359.51
4	536282.70	2250364.97
5	536276.00	2250361.49
6	536261.81	2250373.51
7	536258.23	2250374.58
8	536257.52	2250376.41
9	536235.39	2250394.70
10	536227.35	2250392.85
11	536205.12	2250366.12
12	536229.36	2250336.27
13	536233.05	2250339.90
14	536235.58	2250341.49
15	536253.70	2250349.44
16	536265.38	2250338.84
17	536268.12	2250336.89

1	536269.82	2250335.67
1	536200.97	2250327.52
2	536211.27	2250336.92
3	536215.21	2250333.66
4	536219.93	2250332.14
5	536223.74	2250333.01
6	536225.28	2250333.14
7	536201.46	2250362.05
8	536192.48	2250351.09
9	536184.23	2250343.32
1	536200.97	2250327.52

Каталог координат земельного участка с
кадастровым номером 59:18:0410101:106
Система координат МСК 59

№	X	Y
1	2	3
1	536207.00	2249949.09
2	536222.03	2249962.19
3	536238.32	2249981.07
4	536205.90	2250009.57
5	536203.24	2250012.55
6	536195.99	2250005.12
7	536195.44	2250004.74
8	536168.59	2249973.49
9	536170.63	2249971.64
10	536175.06	2249967.27
11	536192.08	2249951.07
12	536200.43	2249943.13
1	536207.00	2249949.09

Каталог координат земельного участка с
кадастровым номером 59:18:0410101:107
Система координат МСК 59

№	X	Y
1	2	3
1	536001.67	2250075.98
2	536030.32	2250108.42
3	536029.39	2250109.23
4	536013.80	2250127.45
5	536000.04	2250143.51
6	535991.02	2250134.95
7	535983.03	2250128.19
8	535967.39	2250113.79
9	535966.76	2250112.65
1	536001.67	2250075.98



Каталог координат земельного участка с
кадастровым номером 59:18:0410101:109
Система координат МСК 59

№	X	Y
1	2	3
1	536468.23	2250141.67
2	536438.57	2250170.31
3	536438.03	2250170.88
4	536431.38	2250177.72
5	536421.09	2250166.97
6	536398.93	2250145.23
7	536405.05	2250137.20
8	536416.19	2250124.32
9	536436.67	2250104.28
10	536455.99	2250126.58
11	536468.85	2250141.07
1	536468.23	2250141.67

Каталог координат земельного участка с
кадастровым номером 59:18:0410101:111
Система координат МСК 59

№	X	Y
1	2	3
1	536388.46	2249900.91
2	536366.38	2249905.84
3	536362.93	2249907.85
4	536360.19	2249907.63
5	536350.87	2249894.32
6	536349.32	2249890.71
7	536355.66	2249879.65
8	536368.21	2249885.78
9	536369.73	2249886.33
10	536371.53	2249886.98
11	536372.62	2249885.49
12	536373.86	2249884.18
13	536374.61	2249883.38
14	536380.03	2249887.71
15	536387.44	2249899.57
1	536388.46	2249900.91

Каталог координат земельного участка с
кадастровым номером 59:18:0410101:115
Система координат МСК 59

№	X	Y
1	2	3
1	536207.38	2250146.68
2	536216.00	2250155.72
3	536226.39	2250167.71
4	536212.48	2250181.20

5	536179.80	2250214.59
6	536171.10	2250222.87
7	536162.91	2250229.35
8	536159.35	2250232.32
9	536141.81	2250212.47
10	536161.13	2250193.87
1	536207.38	2250146.68

Каталог координат земельного участка с
кадастровым номером 59:18:0410101:119
Система координат МСК 59

№	X	Y
1	2	3
1	536292.63	2250299.34
2	536299.30	2250307.51
3	536300.02	2250309.06
4	536270.10	2250331.26
5	536268.63	2250329.80
6	536255.19	2250315.04
7	536249.95	2250308.54
8	536247.38	2250306.03
9	536241.06	2250298.51
10	536241.57	2250298.12
11	536238.75	2250294.35
12	536266.12	2250270.08
13	536283.88	2250289.52
1	536292.63	2250299.34

Каталог координат земельного участка с
кадастровым номером 59:18:0410101:12
Система координат МСК 59

№	X	Y
1	2	3
1	536269.64	2250266.84
2	536304.50	2250305.87
3	536321.77	2250325.19
4	536288.87	2250352.69
5	536282.36	2250345.57
6	536272.56	2250333.72
7	536270.10	2250331.26
8	536300.02	2250309.06
9	536299.30	2250307.51
10	536292.63	2250299.34
11	536283.88	2250289.52
12	536266.12	2250270.08
1	536269.64	2250266.84

Каталог координат земельного участка с
кадастровым номером 59:18:0410101:13



Система координат МСК 59

№	X	Y
1	2	3
1	536386.24	2249977.15
2	536375.49	2249988.51
3	536364.53	2250000.10
4	536331.96	2249973.98
5	536327.36	2249969.26
6	536330.29	2249966.19
7	536342.74	2249954.07
8	536323.66	2249933.80
9	536349.55	2249924.73
10	536371.63	2249956.17
1	536386.24	2249977.15

Каталог координат земельного участка с кадастровым номером 59:18:0410101:131
Система координат МСК 59

№	X	Y
1	2	3
1	536120.83	2250205.57
2	536132.93	2250219.05
3	536132.44	2250220.23
4	536138.36	2250226.80
5	536136.19	2250229.23
6	536137.33	2250230.57
7	536126.36	2250240.85
8	536132.90	2250248.05
9	536129.93	2250250.04
10	536123.46	2250260.73
11	536126.90	2250263.34
12	536125.27	2250265.36
13	536103.81	2250288.48
14	536067.25	2250250.33
15	536082.93	2250238.23
1	536120.83	2250205.57

Каталог координат земельного участка с кадастровым номером 59:18:0410101:132
Система координат МСК 59

№	X	Y
1	2	3
2	535853.63	2250201.08
3	535805.58	2250152.15
4	535805.57	2250152.14
5	535813.61	2250145.08
6	535793.47	2250123.17
7	535806.13	2250111.85

8	535873.73	2250185.27
1	535854.90	2250202.38

Каталог координат земельного участка с кадастровым номером 59:18:0410101:133
Система координат МСК 59

№	X	Y
1	2	3
1	536218.27	2250122.46
2	536233.59	2250105.04
3	536246.64	2250117.65
4	536263.96	2250138.47
5	536265.90	2250140.31
6	536275.65	2250149.43
7	536285.41	2250158.56
8	536302.84	2250175.67
9	536315.09	2250183.86
10	536320.01	2250188.84
11	536319.03	2250190.00
12	536312.75	2250196.78
13	536314.22	2250198.15
14	536312.05	2250200.46
15	536312.92	2250200.98
16	536313.18	2250203.62
17	536303.69	2250213.79
18	536301.55	2250211.38
19	536290.88	2250201.66
20	536288.19	2250198.58
21	536281.00	2250190.72
22	536232.83	2250138.22
1	536218.27	2250122.46

Каталог координат земельного участка с кадастровым номером 59:18:0410101:134
Система координат МСК 59

№	X	Y
1	2	3
1	536349.40	2250253.98
2	536345.69	2250257.60
3	536352.35	2250273.14
4	536367.36	2250289.85
5	536360.74	2250296.19
6	536348.32	2250307.90
7	536345.74	2250305.24
8	536344.56	2250304.04
9	536290.03	2250248.18
10	536318.58	2250222.99
1	536349.40	2250253.98



Каталог координат земельного участка с
кадастровым номером 59:18:0410101:135
Система координат МСК 59

№	X	Y
1	2	3
1	536348.32	2250307.90
2	536325.77	2250329.33
3	536321.77	2250325.19
4	536304.50	2250305.87
5	536269.64	2250266.84
6	536290.03	2250248.18
7	536344.56	2250304.04
8	536345.74	2250305.24
1	536348.32	2250307.90

Каталог координат земельного участка с
кадастровым номером 59:18:0410101:137
Система координат МСК 59

№	X	Y
1	2	3
1	536082.93	2250238.23
2	536067.25	2250250.33
3	536051.02	2250263.01
4	536020.86	2250236.35
5	536006.09	2250220.24
6	536021.77	2250204.02
7	536025.42	2250200.76
8	536029.50	2250196.25
9	536033.09	2250192.72
10	536036.42	2250189.15
11	536036.60	2250188.96
12	536046.71	2250199.69
13	536062.86	2250216.61
14	536069.75	2250223.86
1	536082.93	2250238.23

Каталог координат земельного участка с
кадастровым номером 59:18:0410101:138
Система координат МСК 59

№	X	Y
1	2	3
1	536526.49	2249671.57
2	536544.83	2249690.34
3	536577.53	2249723.16
4	536582.78	2249728.42
5	536582.04	2249729.09
6	536583.00	2249733.11
7	536587.24	2249737.56
8	536592.00	2249742.73

9	536597.05	2249746.61
10	536585.04	2249757.80
11	536580.54	2249761.54
12	536577.82	2249763.24
13	536576.88	2249762.64
14	536558.56	2249750.72
15	536550.72	2249745.92
16	536551.19	2249745.09
17	536563.90	2249725.57
18	536529.38	2249692.72
19	536522.68	2249687.71
20	536510.74	2249676.34
21	536525.90	2249670.80
1	536526.49	2249671.57

Каталог координат земельного участка с
кадастровым номером 59:18:0410101:147
Система координат МСК 59

№	X	Y
1	2	3
1	535676.59	2250258.21
2	535681.52	2250263.57
3	535689.03	2250271.76
4	535704.63	2250283.21
5	535711.58	2250285.09
6	535726.08	2250292.16
7	535734.48	2250296.76
8	535739.76	2250299.58
9	535737.06	2250305.43
10	535726.61	2250320.08
11	535716.73	2250314.21
12	535712.42	2250311.64
13	535686.69	2250297.22
14	535686.22	2250296.77
15	535683.38	2250294.02
16	535678.51	2250290.02
17	535677.18	2250288.52
18	535663.20	2250272.62
19	535660.20	2250267.18
20	535665.44	2250264.07
21	535672.40	2250260.30
1	535676.59	2250258.21

Каталог координат земельного участка с
кадастровым номером 59:18:0410101:152
Система координат МСК 59

№	X	Y
1	2	3
1	2	3



1	536228.46	2250531.88
2	536266.15	2250502.28
3	536247.54	2250478.16
4	536211.00	2250507.75
1	536228.46	2250531.88

Каталог координат земельного участка с кадастровым номером 59:18:0410101:153 Система координат МСК 59

№	X	Y
1	2	3
1	536132.65	2250553.88
2	536135.35	2250551.90
3	536154.66	2250537.97
4	536156.86	2250536.44
5	536158.61	2250539.10
6	536173.97	2250528.93
7	536177.85	2250534.60
8	536211.00	2250507.75
9	536228.46	2250531.88
10	536211.78	2250545.87
11	536202.83	2250552.98
12	536199.03	2250555.32
13	536193.68	2250558.23
14	536181.15	2250560.96
15	536171.37	2250561.94
16	536155.06	2250565.47
17	536146.47	2250563.80
18	536143.01	2250560.12
19	536140.38	2250562.19
1	536132.65	2250553.88

Каталог координат земельного участка с кадастровым номером 59:18:0410101:1548 Система координат МСК 59

№	X	Y
1	2	3
1	536150.33	2249962.51
2	536140.44	2249972.84
3	536131.12	2249978.02
4	536128.37	2249977.66
5	536126.45	2249973.81
6	536118.42	2249963.46
7	536106.31	2249947.39
8	536105.38	2249946.16
9	536105.07	2249945.63
10	536103.05	2249942.12
11	536123.20	2249937.20

12	536127.80	2249939.36
13	536133.70	2249939.20
1	536150.33	2249962.51

Каталог координат земельного участка с кадастровым номером 59:18:0410101:155 Система координат МСК 59

№	X	Y
1	2	3
1	536261.39	2249904.84
2	536258.37	2249910.46
3	536265.36	2249914.21
4	536253.12	2249925.14
5	536248.90	2249927.34
6	536208.28	2249948.43
7	536207.00	2249949.09
8	536200.43	2249943.13
9	536190.13	2249941.88
10	536177.87	2249936.72
11	536153.83	2249938.65
12	536133.70	2249939.20
13	536127.80	2249939.36
14	536126.30	2249926.37
15	536125.02	2249915.06
16	536142.91	2249901.88
17	536148.70	2249897.61
18	536166.24	2249899.11
19	536181.07	2249897.84
20	536182.81	2249898.29
21	536203.49	2249903.62
22	536214.58	2249897.83
23	536232.56	2249896.81
1	536261.39	2249904.84

Каталог координат земельного участка с кадастровым номером 59:18:0410101:1552 Система координат МСК 59

№	X	Y
1	2	3
1	536128.37	2249977.66
2	536125.88	2249979.45
3	536125.33	2249980.50
4	536122.61	2249982.61
5	536116.90	2249987.81
6	536115.75	2249986.70
7	536105.73	2249977.41
8	536098.30	2249973.06
9	536098.24	2249969.53



10	536097.72	2249963.05
11	536094.52	2249956.40
12	536096.90	2249952.26
13	536105.07	2249945.63
14	536105.38	2249946.16
15	536106.31	2249947.39
16	536118.42	2249963.46
17	536126.45	2249973.81
1	536128.37	2249977.66

Каталог координат земельного участка с
кадастровым номером 59:18:0410101:1620
Система координат МСК 59

№	X	Y
1	2	3
1	535624.40	2250265.49
2	535629.41	2250279.05
3	535630.00	2250280.65
4	535629.04	2250281.10
5	535632.41	2250287.15
6	535622.30	2250287.95
7	535621.10	2250283.48
8	535614.55	2250285.35
9	535567.53	2250292.36
10	535565.55	2250285.42
11	535575.50	2250282.60
1	535624.40	2250265.49

Каталог координат земельного участка с
кадастровым номером 59:18:0410101:1621
Система координат МСК 59

№	X	Y
1	2	3
1	535733.84	2250208.77
2	535710.85	2250225.80
3	535701.72	2250231.41
4	535697.92	2250235.90
5	535697.35	2250239.31
6	535698.49	2250242.64
7	535702.52	2250248.16
8	535692.68	2250255.38
9	535682.42	2250240.98
10	535709.50	2250201.20
11	535711.20	2250177.90
12	535713.15	2250180.82
1	535733.84	2250208.77

Каталог координат земельного участка с
кадастровым номером 59:18:0410101:1625

Система координат МСК 59

№	X	Y
1	2	3
1	536162.56	2250010.04
2	536166.42	2250014.87
3	536171.72	2250020.73
4	536171.00	2250021.60
5	536180.96	2250032.46
6	536168.61	2250043.27
7	536163.00	2250037.56
8	536145.52	2250019.58
9	536140.71	2250014.49
10	536138.31	2250011.94
11	536133.03	2250006.35
12	536134.38	2250005.08
13	536146.48	2249993.60
14	536147.53	2249992.64
1	536162.56	2250010.04

Каталог координат земельного участка с
кадастровым номером 59:18:0410101:1626
Система координат МСК 59

№	X	Y
1	2	3
1	536367.79	2249779.81
2	536461.97	2249865.54
3	536454.17	2249870.60
4	536453.82	2249867.95
5	536437.46	2249860.54
6	536434.39	2249859.15
7	536423.88	2249852.75
8	536417.07	2249848.71
9	536402.46	2249840.04
10	536396.05	2249841.78
11	536382.97	2249846.16
12	536371.18	2249846.55
13	536360.43	2249842.40
14	536342.66	2249835.53
15	536329.32	2249826.43
16	536308.87	2249803.87
17	536324.35	2249793.90
18	536337.63	2249800.58
1	536367.79	2249779.81

Каталог координат земельного участка с
кадастровым номером 59:18:0410101:1627
Система координат МСК 59

№	X	Y
---	---	---

1	2	3
1	535918.20	2249965.10
2	535922.59	2249971.02
3	535924.16	2249973.14
4	535925.85	2249972.04
5	535928.19	2249974.59
6	535941.93	2249990.25
7	535932.79	2249998.98
8	535902.75	2250028.01
9	535900.00	2250025.01
10	535897.76	2250022.58
11	535896.59	2250021.37
12	535895.64	2250020.39
13	535888.81	2250012.61
14	535887.50	2250011.10
15	535885.21	2250008.62
16	535884.49	2250007.83
17	535894.90	2249997.20
1	535918.20	2249965.10

Каталог координат земельного участка с кадастровым номером 59:18:0410101:1629
Система координат МСК 59

№	X	Y
1	2	3
1	535842.13	2250050.19
2	535849.66	2250058.77
3	535839.55	2250068.54
4	535812.48	2250093.52
5	535807.91	2250098.82
6	535805.89	2250096.58
7	535833.78	2250065.15
8	535827.15	2250057.04
9	535829.80	2250057.50
10	535837.70	2250054.90
1	535842.13	2250050.19

Каталог координат земельного участка с кадастровым номером 59:18:0410101:1632
Система координат МСК 59

№	X	Y
1	2	3
1	536257.80	2250005.13
2	536277.79	2250025.03
3	536280.46	2250028.41
4	536253.32	2250055.18
5	536236.69	2250039.06
6	536219.64	2250022.49

7	536216.72	2250019.71
8	536234.05	2250001.74
9	536240.01	2249995.71
10	536243.35	2249995.43
11	536246.19	2249996.39
12	536253.38	2250001.17
1	536257.80	2250005.13

Каталог координат земельного участка с кадастровым номером 59:18:0410101:1640
Система координат МСК 59

№	X	Y
1	2	3
1	536207.38	2250146.68
2	536161.13	2250193.87
3	536143.46	2250174.42
4	536141.36	2250174.59
5	536125.17	2250189.76
6	536123.60	2250191.32
7	536114.69	2250181.07
8	536116.12	2250179.83
9	536152.19	2250145.98
10	536177.42	2250119.89
11	536179.13	2250118.16
1	536207.38	2250146.68

Каталог координат земельного участка с кадастровым номером 59:18:0410101:165
Система координат МСК 59

№	X	Y
1	2	3
1	536107.00	2250189.90
2	536120.83	2250205.57
3	536082.93	2250238.23
4	536069.75	2250223.86
1	536107.00	2250189.90

Каталог координат земельного участка с кадастровым номером 59:18:0410101:1665
Система координат МСК 59

№	X	Y
1	2	3
1	535854.67	2250273.00
2	535843.93	2250284.61
3	535842.59	2250285.83
4	535812.27	2250251.44
5	535818.56	2250245.33
6	535822.06	2250249.20
7	535829.14	2250242.42



8	535830.63	2250243.95
1	535854.67	2250273.00

Каталог координат земельного участка с кадастровым номером 59:18:0410101:1666
Система координат МСК 59

№	X	Y
1	2	3
1	535868.77	2250314.24
2	535849.12	2250321.01
3	535829.20	2250298.05
4	535842.59	2250285.83
5	535843.93	2250284.61
6	535852.33	2250295.32
7	535854.22	2250297.29
8	535864.57	2250308.06
9	535868.53	2250313.65
1	535868.77	2250314.24

Каталог координат земельного участка с кадастровым номером 59:18:0410101:1667
Система координат МСК 59

№	X	Y
1	2	3
1	535842.59	2250285.83
2	535829.20	2250298.05
3	535822.57	2250290.27
4	535806.85	2250272.34
5	535802.44	2250268.40
6	535802.93	2250267.86
7	535798.63	2250264.02
8	535801.11	2250261.85
9	535804.69	2250257.97
10	535811.88	2250251.04
11	535812.27	2250251.44
1	535842.59	2250285.83

Каталог координат земельного участка с кадастровым номером 59:18:0410101:168
Система координат МСК 59

№	X	Y
1	2	3
1	536263.60	2250064.74
2	536282.63	2250082.35
3	536286.46	2250078.07
4	536288.55	2250076.07
5	536293.16	2250071.12
6	536294.59	2250069.52
7	536310.64	2250055.84

8	536307.28	2250053.21
9	536303.06	2250048.91
10	536289.53	2250036.71
1	536263.60	2250064.74

Каталог координат земельного участка с кадастровым номером 59:18:0410101:169
Система координат МСК 59

№	X	Y
1	2	3
1	536567.47	2249897.15
2	536573.19	2249891.01
3	536573.39	2249890.81
4	536573.46	2249890.86
5	536601.94	2249863.09
6	536607.16	2249863.30
7	536634.27	2249892.45
8	536637.61	2249896.28
9	536599.84	2249930.00
10	536577.16	2249906.30
11	536573.07	2249901.77
1	536567.47	2249897.15

Каталог координат земельного участка с кадастровым номером 59:18:0410101:174
Система координат МСК 59

№	X	Y
1	2	3
1	536408.33	2249892.21
2	536388.46	2249900.91
3	536387.44	2249899.57
4	536380.03	2249887.71
5	536374.61	2249883.38
6	536373.86	2249884.18
7	536372.62	2249885.49
8	536371.53	2249886.98
9	536369.73	2249886.33
10	536368.21	2249885.78
11	536355.66	2249879.65
12	536349.32	2249890.71
13	536310.28	2249869.02
14	536302.36	2249863.75
15	536315.02	2249840.65
16	536340.37	2249852.44
17	536352.69	2249858.47
18	536353.45	2249858.85
19	536359.24	2249861.68
20	536377.32	2249871.55



21	536390.91	2249878.47
22	536397.77	2249881.97
23	536399.75	2249883.39
24	536407.08	2249890.92
25	536408.33	2249892.21
1	536408.33	2249892.21

Каталог координат земельного участка с кадастровым номером 59:18:0410101:177
Система координат МСК 59

№	X	Y
1	2	3
1	536240.63	2250274.63
2	536225.75	2250286.50
3	536215.79	2250294.17
4	536197.03	2250273.22
5	536197.63	2250272.71
6	536213.43	2250258.98
7	536221.65	2250251.01
1	536240.63	2250274.63

Каталог координат земельного участка с кадастровым номером 59:18:0410101:1793
Система координат МСК 59

№	X	Y
1	2	3
1	536592.24	2250009.04
2	536606.89	2250023.15
3	536610.26	2250026.50
4	536611.05	2250027.28
5	536612.84	2250029.09
6	536598.07	2250045.76
7	536549.19	2250000.51
8	536556.31	2249993.41
9	536565.89	2249984.49
10	536582.41	2250000.29
1	536592.24	2250009.04

Каталог координат земельного участка с кадастровым номером 59:18:0410101:1794
Система координат МСК 59

№	X	Y
1	2	3
1	536702.82	2249522.24
2	536709.39	2249531.92
3	536725.52	2249555.68
4	536733.48	2249569.49
5	536753.46	2249579.22
6	536767.79	2249584.87

7	536784.34	2249586.78
8	536778.54	2249619.25
9	536739.30	2249618.34
10	536728.69	2249629.35
11	536761.07	2249655.58
12	536787.71	2249623.67
13	536822.02	2249640.19
14	536841.11	2249649.38
15	536826.51	2249669.69
16	536820.63	2249669.69
17	536811.74	2249680.97
18	536793.40	2249704.23
19	536814.01	2249721.43
20	536798.70	2249740.49
21	536773.72	2249721.15
22	536757.84	2249737.65
23	536752.81	2249745.01
24	536680.09	2249695.74
25	536674.80	2249692.16
26	536668.23	2249684.16
27	536667.02	2249683.29
28	536667.53	2249682.79
29	536600.00	2249629.67
30	536595.01	2249625.90
31	536665.80	2249565.37
32	536679.21	2249549.75
1	536702.82	2249522.24

Каталог координат земельного участка с кадастровым номером 59:18:0410101:1797
Система координат МСК 59

№	X	Y
1	2	3
1	536163.40	2249877.44
2	536176.01	2249884.88
3	536178.70	2249886.33
4	536196.59	2249889.60
5	536237.73	2249891.74
6	536245.16	2249892.13
7	536268.22	2249902.79
8	536277.27	2249907.11
9	536277.78	2249905.75
10	536316.17	2249926.95
11	536304.02	2249932.55
12	536300.34	2249926.29
13	536279.31	2249914.44
14	536261.39	2249904.84



15	536232.56	2249896.81
16	536214.58	2249897.83
17	536203.49	2249903.62
18	536182.81	2249898.29
19	536181.07	2249897.84
20	536166.24	2249899.11
21	536148.70	2249897.61
22	536142.91	2249901.88
23	536142.45	2249900.98
24	536139.08	2249893.76
25	536147.21	2249881.66
26	536158.80	2249886.63
1	536163.40	2249877.44

Каталог координат земельного участка с
кадастровым номером 59:18:0410101:1799
Система координат МСК 59

№	X	Y
1	2	3
1	536120.00	2250033.95
2	536140.71	2250014.49
3	536145.52	2250019.58
4	536125.72	2250038.77
5	536124.99	2250039.49
1	536120.00	2250033.95

Каталог координат земельного участка с
кадастровым номером 59:18:0410101:1803
Система координат МСК 59

№	X	Y
1	2	3
1	536613.05	2249731.81
2	536617.32	2249728.56
3	536630.45	2249716.23
4	536619.29	2249704.45
5	536605.26	2249689.30
6	536602.82	2249691.58
7	536560.85	2249655.09
8	536545.34	2249668.34
9	536544.57	2249669.00
10	536577.03	2249697.87
11	536574.93	2249699.72
12	536608.15	2249726.89
1	536613.05	2249731.81

Каталог координат земельного участка с
кадастровым номером 59:18:0410101:1809
Система координат МСК 59

№	X	Y
---	---	---

1	2	3
1	536706.60	2249776.64
2	536728.36	2249794.09
3	536732.13	2249797.19
4	536738.40	2249803.56
5	536739.27	2249804.45
6	536726.46	2249816.72
7	536725.89	2249816.11
8	536725.17	2249816.90
9	536710.65	2249829.85
10	536694.05	2249843.69
11	536687.13	2249840.09
12	536689.42	2249834.91
13	536669.21	2249816.09
14	536706.02	2249776.17
1	536706.60	2249776.64

Каталог координат земельного участка с
кадастровым номером 59:18:0410101:181
Система координат МСК 59

№	X	Y
1	2	3
1	536105.73	2249977.41
2	536115.75	2249986.70
3	536116.90	2249987.81
4	536109.64	2249994.43
5	536094.77	2250008.62
6	536093.15	2250010.28
7	536084.32	2250001.30
8	536083.12	2249999.13
9	536082.27	2249990.19
10	536098.30	2249973.06
1	536105.73	2249977.41

Каталог координат земельного участка с
кадастровым номером 59:18:0410101:1811
Система координат МСК 59

№	X	Y
1	2	3
1	536040.55	2250140.47
2	536046.42	2250146.78
3	536051.69	2250152.55
4	536052.57	2250153.72
5	536046.51	2250159.43
6	536043.09	2250162.42
7	536041.26	2250162.37
8	536031.52	2250170.94
9	536000.17	2250143.62



10	536000.04	2250143.51
11	536013.80	2250127.45
12	536032.49	2250148.14
1	536040.55	2250140.47

Каталог координат земельного участка с кадастровым номером 59:18:0410101:1812

Система координат МСК 59

№	X	Y
1	2	3
1	536061.30	2250141.02
2	536060.88	2250146.20
3	536052.57	2250153.72
4	536051.69	2250152.55
5	536046.42	2250146.78
6	536040.55	2250140.47
7	536032.49	2250148.14
8	536013.80	2250127.45
9	536029.39	2250109.23
10	536030.32	2250108.42
11	536047.88	2250126.34
12	536058.82	2250138.18
1	536061.30	2250141.02

Каталог координат земельного участка с кадастровым номером 59:18:0410101:1823

Система координат МСК 59

№	X	Y
1	2	3
1	536283.01	2250012.51
2	536280.78	2250011.45
3	536278.55	2250009.66
4	536265.24	2249997.48
5	536251.46	2249984.63
6	536268.76	2249967.53
7	536270.60	2249969.30
8	536275.25	2249965.61
9	536291.44	2249981.05
10	536302.99	2249992.09
1	536283.01	2250012.51

Каталог координат земельного участка с кадастровым номером 59:18:0410101:1831

Система координат МСК 59

№	X	Y
1	2	3
1	536006.11	2250220.26
2	536020.86	2250236.35
3	536051.02	2250263.01

4	536045.45	2250268.91
5	536033.88	2250281.15
6	536017.86	2250263.99
7	536015.86	2250265.91
8	536011.59	2250261.90
9	536026.81	2250245.18
10	536018.83	2250237.94
11	536004.45	2250222.39
12	536006.09	2250220.24
1	536006.11	2250220.26

Каталог координат земельного участка с кадастровым номером 59:18:0410101:1832

Система координат МСК 59

№	X	Y
1	2	3
1	535988.27	2250242.07
2	536011.59	2250261.90
3	536015.86	2250265.91
4	536001.50	2250279.69
5	535971.29	2250250.71
6	535984.27	2250237.92
1	535988.27	2250242.07

Каталог координат земельного участка с кадастровым номером 59:18:0410101:1833

Система координат МСК 59

№	X	Y
1	2	3
1	536018.83	2250237.94
2	536026.81	2250245.18
3	536011.59	2250261.90
4	535988.27	2250242.07
5	535984.27	2250237.92
6	535993.14	2250229.56
7	535995.48	2250231.33
8	536004.45	2250222.39
1	536018.83	2250237.94

Каталог координат земельного участка с кадастровым номером 59:18:0410101:1841

Система координат МСК 59

№	X	Y
1	2	3
1	535831.26	2250391.36
2	535811.18	2250400.74
3	535795.85	2250370.69
4	535789.48	2250366.42
5	535813.08	2250353.89



6	535815.05	2250358.18
1	535831.26	2250391.36

Каталог координат земельного участка с кадастровым номером 59:18:0410101:1845
Система координат МСК 59

№	X	Y
1	2	3
1	536690.76	2249763.78
2	536666.08	2249790.09
3	536665.60	2249790.51
4	536620.05	2249747.48
5	536644.93	2249725.17
1	536690.76	2249763.78

Каталог координат земельного участка с кадастровым номером 59:18:0410101:1850
Система координат МСК 59

№	X	Y
1	2	3
1	535995.65	2250601.88
2	536009.86	2250622.37
3	535975.74	2250646.03
4	535961.43	2250626.14
1	535995.65	2250601.88

Каталог координат земельного участка с кадастровым номером 59:18:0410101:185
Система координат МСК 59

№	X	Y
1	2	3
1	535702.52	2250248.16
2	535710.76	2250255.85
3	535715.41	2250257.78
4	535724.32	2250260.81
5	535755.60	2250281.11
6	535754.23	2250283.85
7	535752.66	2250287.00
8	535749.81	2250286.60
9	535748.53	2250288.39
10	535748.23	2250288.24
11	535745.93	2250292.03
12	535742.51	2250296.80
13	535740.70	2250299.24
14	535739.76	2250299.58
15	535734.48	2250296.76
16	535726.08	2250292.16
17	535711.58	2250285.09
18	535704.63	2250283.21

19	535689.03	2250271.76
20	535681.52	2250263.57
21	535692.68	2250255.38
1	535702.52	2250248.16

Каталог координат земельного участка с кадастровым номером 59:18:0410101:1856
Система координат МСК 59

№	X	Y
1	2	3
1	535858.91	2250376.05
2	535864.05	2250381.64
3	535884.50	2250403.91
4	535877.01	2250409.89
5	535881.04	2250415.14
6	535860.87	2250441.40
7	535855.54	2250435.60
8	535832.22	2250390.81
9	535854.89	2250378.30
1	535858.91	2250376.05
1	535856.04	2250415.24
2	535855.15	2250415.69
3	535855.60	2250416.58
4	535856.49	2250416.13
1	535856.04	2250415.24

Каталог координат земельного участка с кадастровым номером 59:18:0410101:1857
Система координат МСК 59

№	X	Y
1	2	3
1	536337.53	2250143.28
2	536338.75	2250143.86
3	536358.72	2250163.88
4	536326.77	2250195.13
5	536320.01	2250188.84
6	536315.09	2250183.86
7	536302.84	2250175.67
1	536337.53	2250143.28

Каталог координат земельного участка с кадастровым номером 59:18:0410101:186
Система координат МСК 59

№	X	Y
1	2	3
1	536610.26	2250026.50
2	536606.89	2250023.15
3	536592.24	2250009.04
4	536582.41	2250000.29



5	536565.89	2249984.49
6	536580.71	2249969.56
7	536624.03	2250009.44
8	536610.97	2250025.26
1	536610.26	2250026.50

Каталог координат земельного участка с кадастровым номером 59:18:0410101:187
Система координат МСК 59

№	X	Y
1	2	3
1	536594.80	2249955.85
2	536589.40	2249960.77
3	536587.23	2249962.74
4	536583.17	2249966.90
5	536580.71	2249969.56
6	536624.03	2250009.44
7	536639.40	2249989.67
8	536639.16	2249989.49
9	536629.81	2249982.65
1	536594.80	2249955.85

Каталог координат земельного участка с кадастровым номером 59:18:0410101:188
Система координат МСК 59

№	X	Y
1	2	3
1	536631.66	2249840.83
2	536665.77	2249871.44
3	536637.61	2249896.28
4	536634.27	2249892.45
5	536607.16	2249863.30
6	536624.23	2249845.61
1	536631.66	2249840.83

Каталог координат земельного участка с кадастровым номером 59:18:0410101:189
Система координат МСК 59

№	X	Y
1	2	3
1	535992.00	2250066.08
2	535970.62	2250038.96
3	535968.95	2250037.58
4	535942.99	2250064.30
5	535966.59	2250090.91
1	535992.00	2250066.08

Каталог координат земельного участка с кадастровым номером 59:18:0410101:1891

Система координат МСК 59

№	X	Y
1	2	3
1	536365.82	2250037.56
2	536366.92	2250038.71
3	536387.12	2250059.97
4	536361.02	2250085.64
5	536359.61	2250084.41
6	536338.99	2250065.39
7	536342.39	2250062.06
8	536348.68	2250055.96
9	536358.63	2250045.08
1	536365.82	2250037.56

Каталог координат земельного участка с кадастровым номером 59:18:0410101:190
Система координат МСК 59

№	X	Y
1	2	3
1	535923.06	2250085.07
2	535931.76	2250075.86
3	535942.99	2250064.30
4	535966.59	2250090.91
5	535945.98	2250111.53
1	535923.06	2250085.07

Каталог координат земельного участка с кадастровым номером 59:18:0410101:1913
Система координат МСК 59

№	X	Y
1	2	3
1	536025.96	2250289.78
2	536042.61	2250304.41
3	536035.47	2250313.36
4	536025.51	2250323.59
5	536025.12	2250324.64
6	535988.58	2250327.49
7	536012.68	2250303.04
1	536025.96	2250289.78

Каталог координат земельного участка с кадастровым номером 59:18:0410101:1923
Система координат МСК 59

№	X	Y
1	2	3
1	536164.27	2250303.94
2	536148.03	2250287.42
3	536152.40	2250282.60
4	536156.79	2250277.49



5	536157.73	2250270.22
6	536166.98	2250261.18
7	536167.56	2250260.60
8	536186.42	2250280.53
9	536170.23	2250295.02
10	536171.50	2250296.81
1	536164.27	2250303.94

Каталог координат земельного участка с
кадастровым номером 59:18:0410101:1924
Система координат МСК 59

№	X	Y
1	2	3
1	536164.27	2250303.94
2	536128.29	2250341.35
3	536125.30	2250341.63
4	536115.73	2250336.05
5	536109.30	2250331.60
6	536114.94	2250323.84
7	536148.03	2250287.42
1	536164.27	2250303.94

Каталог координат земельного участка с
кадастровым номером 59:18:0410101:1925
Система координат МСК 59

№	X	Y
1	2	3
1	536651.16	2249823.58
2	536631.66	2249840.83
3	536624.23	2249845.61
4	536569.89	2249791.61
5	536593.16	2249771.80
6	536613.05	2249787.39
7	536612.45	2249788.06
8	536635.26	2249808.92
9	536652.69	2249822.04
1	536651.16	2249823.58

Каталог координат земельного участка с
кадастровым номером 59:18:0410101:1927
Система координат МСК 59

№	X	Y
1	2	3
1	536534.14	2249887.86
2	536513.44	2249906.70
3	536499.05	2249890.77
4	536498.41	2249891.29
5	536495.15	2249887.69
6	536493.34	2249889.18

7	536490.00	2249885.56
8	536490.22	2249885.21
9	536488.18	2249882.92
10	536488.29	2249881.46
11	536480.41	2249872.50
12	536491.78	2249861.99
13	536502.01	2249852.97
1	536534.14	2249887.86

Каталог координат земельного участка с
кадастровым номером 59:18:0410101:1944
Система координат МСК 59

№	X	Y
1	2	3
1	536491.15	2250053.52
2	536500.96	2250064.53
3	536561.88	2250120.85
4	536545.21	2250135.88
5	536532.42	2250147.45
6	536517.67	2250133.97
7	536529.08	2250122.08
8	536527.99	2250121.06
9	536520.13	2250113.75
10	536503.64	2250098.23
11	536473.48	2250070.07
1	536491.15	2250053.52

Каталог координат земельного участка с
кадастровым номером 59:18:0410101:1948
Система координат МСК 59

№	X	Y
1	2	3
1	536320.58	2249970.26
2	536327.33	2249976.89
3	536328.01	2249977.59
4	536308.45	2249997.91
5	536312.32	2250002.84
6	536316.42	2250007.05
7	536308.60	2250016.40
8	536310.76	2250018.20
9	536302.14	2250028.60
10	536301.15	2250029.59
11	536285.12	2250015.72
12	536282.41	2250013.18
13	536283.01	2250012.51
14	536302.99	2249992.09
1	536320.58	2249970.26



Каталог координат земельного участка с
кадастровым номером 59:18:0410101:1949
Система координат МСК 59

№	X	Y
1	2	3
1	536297.75	2249947.53
2	536320.58	2249970.26
3	536302.99	2249992.09
4	536291.44	2249981.05
5	536275.25	2249965.61
6	536275.72	2249962.30
1	536297.75	2249947.53

Каталог координат земельного участка с
кадастровым номером 59:18:0410101:196
Система координат МСК 59

№	X	Y
1	2	3
1	536447.72	2249889.64
2	536448.53	2249891.71
3	536450.57	2249896.11
4	536451.93	2249898.75
5	536460.68	2249912.44
6	536464.49	2249917.34
7	536470.00	2249924.43
8	536477.41	2249933.97
9	536456.09	2249954.97
10	536445.96	2249941.57
11	536425.47	2249914.44
12	536419.96	2249900.33
13	536441.86	2249892.06
1	536447.72	2249889.64

Каталог координат земельного участка с
кадастровым номером 59:18:0410101:200
Система координат МСК 59

№	X	Y
1	2	3
1	536022.91	2250033.27
2	536006.78	2250018.95
3	535989.48	2250002.01
4	535984.00	2249997.27
5	535966.57	2250017.62
6	535980.24	2250033.46
7	535994.40	2250051.18
8	536001.08	2250057.40
9	536012.33	2250045.41
10	536016.48	2250041.52
1	536022.91	2250033.27

Каталог координат земельного участка с
кадастровым номером 59:18:0410101:201
Система координат МСК 59

№	X	Y
1	2	3
1	536674.97	2249833.77
2	536672.96	2249836.93
3	536674.25	2249838.39
4	536680.42	2249844.73
5	536683.67	2249841.95
6	536688.59	2249847.61
7	536685.87	2249850.36
8	536681.56	2249854.14
9	536679.06	2249858.50
10	536665.77	2249871.44
11	536631.66	2249840.83
12	536651.16	2249823.58
13	536652.69	2249822.04
14	536661.74	2249826.70
1	536674.97	2249833.77

Каталог координат земельного участка с
кадастровым номером 59:18:0410101:202
Система координат МСК 59

№	X	Y
1	2	3
1	536677.72	2249876.78
2	536678.54	2249877.59
3	536715.47	2249913.50
4	536703.96	2249926.05
5	536672.43	2249894.08
6	536666.47	2249887.90
1	536677.72	2249876.78

Каталог координат земельного участка с
кадастровым номером 59:18:0410101:207
Система координат МСК 59

№	X	Y
1	2	3
1	536040.77	2250038.56
2	536044.28	2250042.16
3	536049.16	2250047.17
4	536067.59	2250066.09
5	536066.78	2250066.86
6	536037.19	2250093.74
7	536035.32	2250095.30
8	536010.78	2250067.53
9	536007.04	2250063.30
10	536022.61	2250047.41



11	536029.50	2250040.28
12	536035.85	2250033.78
1	536040.77	2250038.56

Каталог координат земельного участка с
кадастровым номером 59:18:0410101:2072
Система координат МСК 59

№	X	Y
1	2	3
1	536165.16	2250107.12
2	536173.42	2250115.87
3	536177.42	2250119.89
4	536152.19	2250145.98
5	536131.71	2250125.52
6	536119.30	2250113.13
7	536118.66	2250112.37
8	536120.63	2250108.83
9	536129.33	2250100.38
10	536130.61	2250101.76
11	536148.60	2250121.11
12	536150.07	2250122.47
1	536165.16	2250107.12

Каталог координат земельного участка с
кадастровым номером 59:18:0410101:2073
Система координат МСК 59

№	X	Y
1	2	3
1	536165.16	2250107.12
2	536150.07	2250122.47
3	536148.60	2250121.11
4	536130.61	2250101.76
5	536129.33	2250100.38
6	536132.19	2250097.61
7	536132.74	2250098.14
8	536138.64	2250092.50
9	536140.39	2250094.43
10	536143.65	2250091.47
11	536143.67	2250089.53
12	536146.69	2250086.65
13	536154.96	2250095.45
14	536158.09	2250098.84
15	536161.36	2250103.10
16	536163.67	2250105.55
1	536165.16	2250107.12

Каталог координат земельного участка с
кадастровым номером 59:18:0410101:2074
Система координат МСК 59

№	X	Y
1	2	3
1	536300.00	2249865.80
2	536297.29	2249870.64
3	536288.92	2249885.82
4	536277.78	2249905.75
5	536277.27	2249907.11
6	536268.22	2249902.79
7	536245.16	2249892.13
8	536259.95	2249864.29
9	536241.60	2249855.08
10	536249.43	2249839.26
11	536255.96	2249842.68
1	536300.00	2249865.80

Каталог координат земельного участка с
кадастровым номером 59:18:0410101:208
Система координат МСК 59

№	X	Y
1	2	3
1	536454.57	2250225.96
2	536433.77	2250206.08
3	536405.37	2250180.20
4	536402.36	2250183.36
5	536394.20	2250174.80
6	536395.81	2250173.20
7	536398.85	2250170.27
8	536396.09	2250167.52
9	536384.85	2250156.26
10	536391.32	2250150.06
11	536393.60	2250152.34
12	536402.46	2250161.22
13	536408.74	2250167.47
14	536409.97	2250166.13
15	536419.16	2250173.70
16	536433.09	2250187.16
17	536455.39	2250209.26
18	536480.62	2250234.27
19	536473.11	2250242.94
1	536454.57	2250225.96

Каталог координат земельного участка с
кадастровым номером 59:18:0410101:2085
Система координат МСК 59

№	X	Y
1	2	3
1	536066.80	2250394.12
2	536049.41	2250372.92



3	536044.11	2250366.46
4	536035.23	2250355.63
5	536018.14	2250334.80
6	536051.08	2250333.85
7	536055.08	2250333.84
8	536061.34	2250335.26
9	536055.30	2250370.39
10	536078.92	2250383.84
11	536071.35	2250392.09
1	536066.80	2250394.12

Каталог координат земельного участка с кадастровым номером 59:18:0410101:2086 Система координат МСК 59

№	X	Y
1	2	3
1	536461.16	2249711.64
2	536510.56	2249748.75
3	536511.01	2249749.24
4	536512.73	2249751.12
5	536512.96	2249751.37
6	536536.32	2249777.40
7	536537.46	2249778.47
8	536544.19	2249786.29
9	536548.06	2249790.60
10	536535.42	2249801.70
11	536499.85	2249765.73
12	536447.51	2249726.94
13	536445.42	2249724.84
1	536461.16	2249711.64

Каталог координат земельного участка с кадастровым номером 59:18:0410101:2087 Система координат МСК 59

№	X	Y
1	2	3
1	536503.98	2249698.01
2	536503.72	2249699.14
3	536503.55	2249699.88
4	536503.79	2249715.38
5	536503.82	2249720.84
6	536533.79	2249736.13
7	536527.35	2249745.27
8	536521.80	2249744.57
9	536517.80	2249745.04
10	536512.73	2249751.12
11	536511.01	2249749.24
12	536510.56	2249748.75

13	536461.16	2249711.64
14	536490.70	2249686.90
15	536503.10	2249697.32
1	536503.98	2249698.01

Каталог координат земельного участка с кадастровым номером 59:18:0410101:209 Система координат МСК 59

№	X	Y
1	2	3
1	535868.53	2250313.65
2	535864.57	2250308.06
3	535854.22	2250297.29
4	535852.33	2250295.32
5	535843.93	2250284.61
6	535854.67	2250273.00
7	535855.95	2250271.52
8	535870.67	2250254.53
9	535878.99	2250245.55
10	535879.63	2250245.94
11	535901.52	2250267.69
12	535906.28	2250272.42
13	535904.47	2250274.65
14	535914.81	2250286.57
15	535903.71	2250294.84
16	535902.03	2250293.18
17	535893.48	2250302.64
18	535890.37	2250306.04
19	535885.55	2250309.25
20	535868.77	2250314.24
1	535868.53	2250313.65

Каталог координат земельного участка с кадастровым номером 59:18:0410101:2091 Система координат МСК 59

№	X	Y
1	2	3
1	536152.19	2250145.98
2	536116.12	2250179.83
3	536114.69	2250181.07
4	536111.52	2250177.86
5	536095.71	2250160.52
6	536131.71	2250125.52
1	536152.19	2250145.98

Каталог координат земельного участка с кадастровым номером 59:18:0410101:2097 Система координат МСК 59

№	X	Y
---	---	---



1	2	3
1	536620.05	2249747.48
2	536665.60	2249790.51
3	536650.39	2249810.63
4	536638.70	2249798.92
5	536637.64	2249797.88
6	536602.79	2249763.67
1	536620.05	2249747.48

Каталог координат земельного участка с кадастровым номером 59:18:0410101:21
Система координат МСК 59

№	X	Y
1	2	3
1	536301.45	2249863.21
2	536302.36	2249863.75
3	536310.28	2249869.02
4	536349.32	2249890.71
5	536350.87	2249894.32
6	536360.19	2249907.63
7	536342.23	2249914.56
8	536331.28	2249919.17
9	536329.49	2249920.66
10	536316.17	2249926.95
11	536277.78	2249905.75
12	536288.92	2249885.82
13	536297.29	2249870.64
14	536300.00	2249865.80
1	536301.45	2249863.21

Каталог координат земельного участка с кадастровым номером 59:18:0410101:210
Система координат МСК 59

№	X	Y
1	2	3
1	536146.48	2249993.60
2	536134.38	2250005.08
3	536133.03	2250006.35
4	536138.31	2250011.94
5	536140.71	2250014.49
6	536120.00	2250033.95
7	536118.05	2250031.68
8	536105.23	2250019.04
9	536103.87	2250020.40
10	536099.20	2250015.71
11	536100.27	2250014.64
12	536094.77	2250008.62
13	536109.64	2249994.43

14	536116.90	2249987.81
15	536122.61	2249982.61
16	536125.33	2249980.50
17	536125.88	2249979.45
18	536128.37	2249977.66
19	536131.12	2249978.02
20	536140.44	2249972.84
21	536150.33	2249962.51
22	536156.57	2249956.29
23	536177.95	2249937.77
24	536186.76	2249945.86
25	536169.85	2249962.11
26	536175.06	2249967.27
27	536170.63	2249971.64
28	536168.59	2249973.49
29	536147.53	2249992.64
1	536146.48	2249993.60

Каталог координат земельного участка с кадастровым номером 59:18:0410101:2104
Система координат МСК 59

№	X	Y
1	2	3
1	535831.26	2250391.36
2	535832.22	2250390.81
3	535855.54	2250435.60
4	535835.22	2250447.30
5	535834.09	2250444.79
6	535816.00	2250409.95
7	535811.18	2250400.74
1	535831.26	2250391.36

Каталог координат земельного участка с кадастровым номером 59:18:0410101:2105
Система координат МСК 59

№	X	Y
1	2	3
1	536001.50	2250279.69
2	535996.50	2250285.26
3	535976.86	2250306.07
4	535963.91	2250296.88
5	535977.62	2250281.94
6	535959.57	2250262.60
7	535971.29	2250250.71
1	536001.50	2250279.69

Каталог координат земельного участка с кадастровым номером 59:18:0410101:2107
Система координат МСК 59

№	X	Y
1	2	3
1	535884.69	2250240.20
2	535878.99	2250245.55
3	535870.67	2250254.53
4	535844.78	2250224.68
5	535861.14	2250210.67
1	535884.69	2250240.20

Каталог координат земельного участка с кадастровым номером 59:18:0410101:2111 Система координат МСК 59

№	X	Y
1	2	3
1	536067.67	2249995.58
2	536087.14	2250015.27
3	536083.65	2250018.20
4	536049.16	2250047.17
5	536044.28	2250042.16
6	536040.77	2250038.56
7	536035.85	2250033.78
8	536055.25	2250014.92
9	536050.26	2250009.29
10	536054.31	2250006.23
11	536063.02	2249999.46
12	536065.39	2249997.12
1	536067.67	2249995.58

Каталог координат земельного участка с кадастровым номером 59:18:0410101:2112 Система координат МСК 59

№	X	Y
1	2	3
1	536245.16	2249892.13
2	536237.73	2249891.74
3	536198.04	2249873.38
4	536200.22	2249871.47
5	536233.14	2249850.87
6	536241.60	2249855.08
7	536259.95	2249864.29
1	536245.16	2249892.13

Каталог координат земельного участка с кадастровым номером 59:18:0410101:212 Система координат МСК 59

№	X	Y
1	2	3
1	535773.39	2250283.63
2	535750.63	2250270.90

3	535751.27	2250270.03
4	535771.11	2250242.87
5	535789.31	2250261.18
6	535791.16	2250262.85
7	535785.10	2250269.18
1	535773.39	2250283.63

Каталог координат земельного участка с кадастровым номером 59:18:0410101:2120 Система координат МСК 59

№	X	Y
1	2	3
1	536653.13	2249994.62
2	536658.42	2249999.08
3	536653.10	2250005.36
4	536653.89	2250005.97
5	536638.80	2250027.31
6	536648.30	2250035.07
7	536636.46	2250050.68
8	536631.16	2250045.97
9	536617.29	2250063.33
10	536598.07	2250045.76
11	536612.84	2250029.09
12	536611.05	2250027.28
13	536610.26	2250026.50
14	536610.97	2250025.26
15	536624.03	2250009.44
16	536639.40	2249989.67
17	536639.16	2249989.49
18	536640.19	2249987.93
19	536643.64	2249990.27
20	536642.76	2249991.59
21	536649.85	2249997.26
22	536652.49	2249994.14
1	536653.13	2249994.62

Каталог координат земельного участка с кадастровым номером 59:18:0410101:2124 Система координат МСК 59

№	X	Y
1	2	3
1	536046.87	2250007.43
2	536050.26	2250009.29
3	536055.25	2250014.92
4	536035.85	2250033.78
5	536029.50	2250040.28
6	536022.61	2250047.41
7	536016.48	2250041.52



8	536022.91	2250033.27
9	536006.78	2250018.95
10	535989.48	2250002.01
11	536023.88	2249980.37
12	536024.75	2249982.71
13	536028.91	2249993.88
14	536042.03	2250005.77
15	536046.25	2250008.46
1	536046.87	2250007.43

Каталог координат земельного участка с кадастровым номером 59:18:0410101:2127 Система координат МСК 59

№	X	Y
1	2	3
1	536174.15	2250419.64
2	536187.32	2250436.55
3	536128.86	2250472.98
4	536124.18	2250476.01
5	536118.74	2250479.57
6	536111.01	2250473.36
7	536105.96	2250470.89
8	536101.15	2250474.46
9	536096.97	2250477.01
10	536095.06	2250479.10
11	536089.48	2250483.39
12	536089.05	2250483.69
13	536083.93	2250488.09
14	536080.02	2250491.36
15	536073.52	2250483.54
16	536069.61	2250478.17
17	536093.48	2250462.43
18	536094.46	2250463.93
19	536100.05	2250460.99
20	536110.42	2250455.83
21	536120.29	2250450.20
22	536149.59	2250433.65
23	536155.88	2250430.84
1	536174.15	2250419.64

Каталог координат земельного участка с кадастровым номером 59:18:0410101:214 Система координат МСК 59

№	X	Y
1	2	3
1	536369.35	2250111.56
2	536353.64	2250127.08
3	536337.53	2250143.28

4	536318.33	2250123.41
5	536333.99	2250106.68
6	536334.75	2250105.83
7	536346.95	2250091.91
8	536348.00	2250090.46
9	536369.89	2250111.25
1	536369.35	2250111.56

Каталог координат земельного участка с кадастровым номером 59:18:0410101:215 Система координат МСК 59

№	X	Y
1	2	3
1	536337.53	2250143.28
2	536302.84	2250175.67
3	536285.41	2250158.56
4	536318.33	2250123.41
1	536337.53	2250143.28

Каталог координат земельного участка с кадастровым номером 59:18:0410101:216 Система координат МСК 59

№	X	Y
1	2	3
1	536361.10	2250003.93
2	536354.97	2250010.82
3	536347.87	2250018.78
4	536338.98	2250027.24
5	536324.90	2250040.65
6	536319.69	2250045.85
7	536311.76	2250039.15
8	536302.14	2250028.60
9	536310.76	2250018.20
10	536308.60	2250016.40
11	536316.42	2250007.05
12	536312.32	2250002.84
13	536308.45	2249997.91
14	536328.01	2249977.59
1	536361.10	2250003.93

Каталог координат земельного участка с кадастровым номером 59:18:0410101:216 Система координат МСК 59

№	X	Y
1	2	3
1	536456.09	2249954.97
2	536448.76	2249962.29
3	536430.96	2249979.53
4	536414.39	2249963.05



5	536440.75	2249941.30
6	536422.28	2249916.85
7	536421.82	2249916.02
8	536420.83	2249916.53
9	536415.64	2249901.92
10	536419.96	2249900.33
11	536425.47	2249914.44
12	536445.96	2249941.57
1	536456.09	2249954.97

Каталог координат земельного участка с кадастровым номером 59:18:0410101:2162 Система координат МСК 59

№	X	Y
1	2	3
1	536415.64	2249901.92
2	536420.83	2249916.53
3	536421.82	2249916.02
4	536422.28	2249916.85
5	536440.75	2249941.30
6	536414.39	2249963.05
7	536413.36	2249962.03
8	536389.95	2249929.52
9	536383.09	2249915.24
10	536382.42	2249914.19
11	536396.28	2249909.36
1	536415.64	2249901.92

Каталог координат земельного участка с кадастровым номером 59:18:0410101:2168 Система координат МСК 59

№	X	Y
1	2	3
1	536066.78	2250066.86
2	536067.59	2250066.09
3	536068.63	2250067.16
4	536085.10	2250086.17
5	536054.83	2250114.30
6	536050.69	2250109.75
7	536037.19	2250093.74
1	536066.78	2250066.86

Каталог координат земельного участка с кадастровым номером 59:18:0410101:2169 Система координат МСК 59

№	X	Y
1	2	3
1	536085.10	2250086.17
2	536102.96	2250104.91

3	536100.33	2250107.38
4	536087.45	2250119.34
5	536071.61	2250133.43
6	536054.83	2250114.30
1	536085.10	2250086.17

Каталог координат земельного участка с кадастровым номером 59:18:0410101:218 Система координат МСК 59

№	X	Y
1	2	3
1	536432.14	2249734.44
2	536436.90	2249738.14
3	536490.30	2249780.48
4	536496.23	2249787.17
5	536495.89	2249787.42
6	536503.75	2249797.31
7	536504.53	2249800.98
8	536500.29	2249804.98
9	536500.06	2249810.54
10	536502.11	2249812.73
11	536507.07	2249818.44
12	536506.48	2249818.92
13	536510.22	2249823.95
14	536506.84	2249826.92
15	536502.40	2249822.35
16	536484.02	2249807.95
17	536487.06	2249805.23
18	536472.27	2249789.57
19	536420.20	2249745.74
20	536418.46	2249744.33
1	536432.14	2249734.44

Каталог координат земельного участка с кадастровым номером 59:18:0410101:2194 Система координат МСК 59

№	X	Y
1	2	3
1	535762.32	2250585.18
2	535725.50	2250594.15
3	535719.74	2250595.50
4	535697.96	2250601.00
5	535693.78	2250601.85
6	535692.70	2250599.55
7	535687.05	2250587.51
8	535684.94	2250583.02
9	535681.80	2250573.75
10	535676.29	2250567.74



11	535712.99	2250556.78
12	535737.04	2250549.60
1	535762.32	2250585.18

Каталог координат земельного участка с кадастровым номером 59:18:0410101:2195
Система координат МСК 59

№	X	Y
1	2	3
1	535762.32	2250585.18
2	535725.50	2250594.15
3	535719.74	2250595.50
4	535697.96	2250601.00
5	535693.78	2250601.85
6	535696.26	2250607.14
7	535701.57	2250618.69
8	535707.00	2250630.50
9	535745.64	2250621.94
10	535783.08	2250613.64
1	535762.32	2250585.18

Каталог координат земельного участка с кадастровым номером 59:18:0410101:2199
Система координат МСК 59

№	X	Y
1	2	3
1	535900.71	2250117.53
2	535919.61	2250139.87
3	535904.11	2250154.82
4	535883.52	2250131.40
1	535900.71	2250117.53

Каталог координат земельного участка с кадастровым номером 59:18:0410101:2200
Система координат МСК 59

№	X	Y
1	2	3
1	535883.52	2250131.40
2	535904.11	2250154.82
3	535889.65	2250168.57
4	535866.79	2250144.90
1	535883.52	2250131.40

Каталог координат земельного участка с кадастровым номером 59:18:0410101:2204
Система координат МСК 59

№	X	Y
1	2	3
1	535622.64	2250701.50

2	535625.81	2250708.85
3	535572.59	2250731.37
4	535558.44	2250699.82
5	535554.44	2250690.90
6	535553.58	2250688.99
7	535555.05	2250686.35
8	535559.10	2250689.06
9	535569.19	2250695.82
10	535595.08	2250713.17
1	535622.64	2250701.50

Каталог координат земельного участка с кадастровым номером 59:18:0410101:2205
Система координат МСК 59

№	X	Y
1	2	3
1	535931.76	2250075.86
2	535923.06	2250085.07
3	535907.68	2250097.54
4	535903.01	2250101.29
5	535901.22	2250103.10
6	535889.35	2250089.58
7	535920.74	2250062.44
1	535931.76	2250075.86

Каталог координат земельного участка с кадастровым номером 59:18:0410101:2206
Система координат МСК 59

№	X	Y
1	2	3
1	535908.98	2250047.84
2	535920.62	2250062.29
3	535920.74	2250062.44
4	535889.35	2250089.58
5	535877.78	2250076.10
1	535908.98	2250047.84

Каталог координат земельного участка с кадастровым номером 59:18:0410101:2212
Система координат МСК 59

№	X	Y
1	2	3
1	536411.60	2249890.70
2	536410.99	2249890.05
3	536403.99	2249882.17
4	536415.84	2249874.55
5	536435.89	2249861.67
6	536437.46	2249860.54
7	536453.82	2249867.95



8	536454.17	2249870.60
9	536431.18	2249884.27
10	536422.35	2249887.54
1	536411.60	2249890.70

Каталог координат земельного участка с кадастровым номером 59:18:0410101:2213

Система координат МСК 59

№	X	Y
1	2	3
1	536410.99	2249890.05
2	536411.60	2249890.70
3	536408.33	2249892.21
4	536407.08	2249890.92
5	536399.75	2249883.39
6	536397.77	2249881.97
7	536390.91	2249878.47
8	536393.60	2249875.40
9	536415.94	2249849.89
10	536417.07	2249848.71
11	536423.88	2249852.75
12	536434.39	2249859.15
13	536437.46	2249860.54
14	536435.89	2249861.67
15	536415.84	2249874.55
16	536403.99	2249882.17
1	536410.99	2249890.05

Каталог координат земельного участка с кадастровым номером 59:18:0410101:2214

Система координат МСК 59

№	X	Y
1	2	3
1	536390.91	2249878.47
2	536377.32	2249871.55
3	536379.52	2249868.21
4	536396.05	2249841.78
5	536402.46	2249840.04
6	536417.07	2249848.71
7	536415.94	2249849.89
8	536393.60	2249875.40
1	536390.91	2249878.47

Каталог координат земельного участка с кадастровым номером 59:18:0410101:2215

Система координат МСК 59

№	X	Y
1	2	3
1	536377.32	2249871.55

2	536359.24	2249861.68
3	536353.45	2249858.85
4	536352.69	2249858.47
5	536360.43	2249842.40
6	536371.18	2249846.55
7	536382.97	2249846.16
8	536396.05	2249841.78
9	536379.52	2249868.21
1	536377.32	2249871.55

Каталог координат земельного участка с кадастровым номером 59:18:0410101:2216

Система координат МСК 59

№	X	Y
1	2	3
1	536352.69	2249858.47
2	536340.37	2249852.44
3	536315.02	2249840.65
4	536322.62	2249832.76
5	536329.32	2249826.43
6	536342.66	2249835.53
7	536360.43	2249842.40
1	536352.69	2249858.47

Каталог координат земельного участка с кадастровым номером 59:18:0410101:2232

Система координат МСК 59

№	X	Y
1	2	3
1	536513.86	2249993.42
2	536497.07	2250010.60
3	536489.86	2250014.74
4	536483.88	2250020.50
5	536493.64	2250030.44
6	536488.83	2250034.98
7	536479.98	2250042.40
8	536465.38	2250024.23
9	536462.82	2250026.80
10	536458.00	2250021.01
11	536464.54	2250015.87
12	536449.04	2249997.17
13	536485.37	2249962.22
1	536513.86	2249993.42

Каталог координат земельного участка с кадастровым номером 59:18:0410101:2234

Система координат МСК 59

№	X	Y
1	2	3
1	536377.32	2249871.55



1	536536.46	2249950.55
2	536537.56	2249951.45
3	536540.86	2249955.05
4	536545.28	2249960.05
5	536544.29	2249961.12
6	536524.21	2249982.84
7	536521.09	2249986.03
8	536510.67	2249975.64
9	536513.73	2249972.31
1	536536.46	2249950.55

Каталог координат земельного участка с кадастровым номером 59:18:0410101:2235
Система координат МСК 59

№	X	Y
1	2	3
1	536557.66	2249974.15
2	536535.84	2249995.51
3	536524.21	2249982.84
4	536544.29	2249961.12
5	536545.28	2249960.05
6	536556.35	2249972.66
1	536557.66	2249974.15

Каталог координат земельного участка с кадастровым номером 59:18:0410101:2251
Система координат МСК 59

№	X	Y
1	2	3
1	536650.39	2249810.63
2	536665.60	2249790.51
3	536666.08	2249790.09
4	536690.76	2249763.78
5	536706.02	2249776.17
6	536669.21	2249816.09
1	536650.39	2249810.63

Каталог координат земельного участка с кадастровым номером 59:18:0410101:226
Система координат МСК 59

№	X	Y
1	2	3
1	536673.42	2249702.49
2	536679.91	2249708.43
3	536686.81	2249715.79
4	536693.53	2249718.33
5	536731.88	2249750.66
6	536728.97	2249752.65
7	536706.60	2249776.64

8	536706.02	2249776.17
9	536690.76	2249763.78
10	536644.93	2249725.17
11	536644.08	2249725.93
12	536662.86	2249708.66
13	536672.29	2249701.44
1	536673.42	2249702.49

Каталог координат земельного участка с кадастровым номером 59:18:0410101:2260
Система координат МСК 59

№	X	Y
1	2	3
1	536767.57	2249774.50
2	536738.40	2249803.56
3	536732.13	2249797.19
4	536728.36	2249794.09
5	536706.60	2249776.64
6	536728.97	2249752.65
7	536731.88	2249750.66
8	536765.28	2249772.60
1	536767.57	2249774.50

Каталог координат земельного участка с кадастровым номером 59:18:0410101:2261
Система координат МСК 59

№	X	Y
1	2	3
1	536352.95	2250187.00
2	536361.36	2250192.58
3	536366.32	2250197.18
4	536378.06	2250209.70
5	536383.49	2250213.79
6	536362.23	2250235.34
7	536357.88	2250230.84
8	536340.66	2250213.07
9	536333.84	2250206.94
1	536352.95	2250187.00

Каталог координат земельного участка с кадастровым номером 59:18:0410101:2262
Система координат МСК 59

№	X	Y
1	2	3
1	536362.23	2250235.34
2	536361.54	2250236.04
3	536363.09	2250237.68
4	536363.72	2250238.34
5	536357.04	2250245.69



6	536349.40	2250253.98
7	536318.58	2250222.99
8	536333.84	2250206.94
9	536340.66	2250213.07
10	536357.88	2250230.84
1	536362.23	2250235.34

Каталог координат земельного участка с кадастровым номером 59:18:0410101:227
Система координат МСК 59

№	X	Y
1	2	3
1	536503.64	2250098.23
2	536520.13	2250113.75
3	536527.99	2250121.06
4	536529.08	2250122.08
5	536517.67	2250133.97
6	536508.07	2250144.38
7	536501.93	2250137.31
8	536488.25	2250122.32
9	536476.64	2250110.11
10	536454.23	2250088.54
11	536473.48	2250070.07
1	536503.64	2250098.23

Каталог координат земельного участка с кадастровым номером 59:18:0410101:233
Система координат МСК 59

№	X	Y
1	2	3
1	536542.03	2249729.80
2	536548.27	2249723.64
3	536522.82	2249699.08
4	536529.38	2249692.72
5	536563.90	2249725.57
6	536551.19	2249745.09
7	536550.72	2249745.92
8	536548.31	2249744.38
9	536542.36	2249737.29
10	536543.04	2249731.30
1	536542.03	2249729.80

Каталог координат земельного участка с кадастровым номером 59:18:0410101:198
Система координат МСК 59

№	X	Y
1	2	3
1	536543.28	2249728.56
2	536542.03	2249729.80

3	536538.28	2249731.79
4	536533.79	2249736.13
5	536503.82	2249720.84
6	536503.79	2249715.38
7	536503.55	2249699.88
8	536503.72	2249699.14
9	536503.98	2249698.01
10	536504.46	2249695.85
11	536542.55	2249727.92
1	536543.28	2249728.56

Каталог координат земельного участка с кадастровым номером 59:18:0410101:245
Система координат МСК 59

№	X	Y
1	2	3
1	535889.65	2250168.57
2	535889.63	2250169.50
3	535876.39	2250182.83
4	535873.73	2250185.27
5	535806.13	2250111.85
6	535800.97	2250106.87
7	535807.91	2250098.82
8	535812.48	2250093.52
9	535815.97	2250097.72
10	535827.79	2250111.37
11	535851.33	2250136.85
12	535855.09	2250133.15
13	535866.79	2250144.90
1	535889.65	2250168.57

Каталог координат земельного участка с кадастровым номером 59:18:0410101:246
Система координат МСК 59

№	X	Y
1	2	3
1	536170.23	2250295.02
2	536186.42	2250280.53
3	536205.86	2250301.58
4	536205.47	2250305.55
5	536185.95	2250323.22
6	536151.41	2250352.42
7	536148.08	2250354.78
8	536128.29	2250341.35
9	536164.27	2250303.94
10	536171.50	2250296.81
1	536170.23	2250295.02



Каталог координат земельного участка с
кадастровым номером 59:18:0410101:247
Система координат МСК 59

№	X	Y
1	2	3
1	536494.43	2249953.50
2	536513.73	2249972.31
3	536536.46	2249950.55
4	536518.19	2249930.78
1	536494.43	2249953.50

Каталог координат земельного участка с
кадастровым номером 59:18:0410101:258
Система координат МСК 59

№	X	Y
1	2	3
1	536678.54	2249877.59
2	536715.47	2249913.50
3	536741.16	2249887.52
4	536722.60	2249871.69
5	536702.49	2249853.57
6	536688.28	2249865.60
7	536677.72	2249876.78
1	536678.54	2249877.59

Каталог координат земельного участка с
кадастровым номером 59:18:0410101:259
Система координат МСК 59

№	X	Y
1	2	3
1	535975.33	2249962.21
2	535983.25	2249965.58
3	535985.85	2249970.81
4	535983.50	2249982.28
5	535984.00	2249997.27
6	535966.57	2250017.62
7	535950.86	2250000.00
8	535957.00	2249994.67
9	535961.86	2249990.62
10	535972.12	2249962.42
1	535975.33	2249962.21

Каталог координат земельного участка с
кадастровым номером 59:18:0410101:261
Система координат МСК 59

№	X	Y
1	2	3
1	536194.28	2250407.66
2	536183.32	2250391.63

3	536164.98	2250358.93
4	536171.98	2250353.80
5	536184.23	2250343.32
6	536192.48	2250351.09
7	536201.46	2250362.05
8	536205.12	2250366.12
9	536227.35	2250392.85
10	536229.75	2250398.26
11	536230.90	2250404.00
12	536257.09	2250434.82
13	536262.05	2250440.64
14	536256.25	2250445.03
15	536236.36	2250460.12
16	536229.64	2250451.09
17	536209.73	2250465.58
18	536198.24	2250450.02
19	536187.32	2250436.55
20	536174.15	2250419.64
21	536185.10	2250413.06
1	536194.28	2250407.66

Каталог координат земельного участка с
кадастровым номером 59:18:0410101:268
Система координат МСК 59

№	X	Y
1	2	3
1	535749.39	2250222.09
2	535722.36	2250252.38
3	535736.85	2250261.92
4	535750.63	2250270.90
5	535751.27	2250270.03
6	535771.11	2250242.87
7	535763.65	2250235.39
1	535749.39	2250222.09

Каталог координат земельного участка с
кадастровым номером 59:18:0410101:267
Система координат МСК 59

№	X	Y
1	2	3
1	535736.99	2250210.55
2	535739.26	2250212.66
3	535749.39	2250222.09
4	535722.36	2250252.38
5	535720.04	2250251.80
6	535713.10	2250249.79
7	535702.90	2250240.16
8	535703.21	2250237.06



9	535705.27	2250234.50
10	535721.14	2250222.28
1	535736.99	2250210.55

Каталог координат земельного участка с кадастровым номером 59:18:0410101:27 Система координат МСК 59

№	X	Y
1	2	3
1	536074.64	2250299.16
2	536070.13	2250303.67
3	536055.73	2250316.62
4	536046.76	2250325.03
5	536025.12	2250324.64
6	536025.51	2250323.59
7	536035.47	2250313.36
8	536042.61	2250304.41
9	536025.96	2250289.78
10	536032.84	2250282.20
11	536033.88	2250281.15
12	536045.45	2250268.91
1	536074.64	2250299.16

Каталог координат земельного участка с кадастровым номером 59:18:0410101:270 Система координат МСК 59

№	X	Y
1	2	3
1	535891.02	2250105.40
2	535900.71	2250117.53
3	535883.52	2250131.40
4	535866.79	2250144.90
5	535855.09	2250133.15
6	535856.28	2250131.98
7	535887.39	2250109.05
1	535891.02	2250105.40

Каталог координат земельного участка с кадастровым номером 59:18:0410101:272 Система координат МСК 59

№	X	Y
1	2	3
1	536240.63	2250274.63
2	536221.65	2250251.01
3	536252.42	2250195.51
4	536263.05	2250207.38
5	536264.90	2250211.08
6	536285.77	2250231.47
7	536266.77	2250250.03

1	536240.63	2250274.63
---	-----------	------------

Каталог координат земельного участка с кадастровым номером 59:18:0410101:273 Система координат МСК 59

№	X	Y
1	2	3
1	536258.37	2249910.46
2	536265.36	2249914.21
3	536253.12	2249925.14
4	536248.90	2249927.34
5	536267.91	2249954.24
6	536275.07	2249949.69
7	536304.02	2249932.55
8	536300.34	2249926.29
9	536279.31	2249914.44
10	536261.39	2249904.84
1	536258.37	2249910.46

Каталог координат земельного участка с кадастровым номером 59:18:0410101:274 Система координат МСК 59

№	X	Y
1	2	3
1	536219.64	2250022.49
2	536236.69	2250039.06
3	536205.83	2250071.29
4	536185.52	2250048.99
5	536205.74	2250030.03
6	536216.72	2250019.71
1	536219.64	2250022.49

Каталог координат земельного участка с кадастровым номером 59:18:0410101:275 Система координат МСК 59

№	X	Y
1	2	3
1	536218.42	2250089.62
2	536183.28	2250051.09
3	536185.52	2250048.99
4	536205.83	2250071.29
5	536236.69	2250039.06
6	536253.32	2250055.18
1	536218.42	2250089.62

Каталог координат земельного участка с кадастровым номером 59:18:0410101:282 Система координат МСК 59

№	X	Y
---	---	---



1	2	3
1	535797.70	2250159.40
2	535805.57	2250152.14
3	535813.61	2250145.08
4	535793.47	2250123.17
5	535788.47	2250118.13
6	535753.51	2250147.45
7	535776.11	2250173.26
8	535778.73	2250176.24
1	535797.70	2250159.40

Каталог координат земельного участка с кадастровым номером 59:18:0410101:283 Система координат МСК 59

№	X	Y
1	2	3
1	536561.34	2249619.90
2	536565.45	2249624.84
3	536569.24	2249629.39
4	536563.77	2249634.83
5	536566.94	2249637.76
6	536609.54	2249666.75
7	536620.57	2249676.08
8	536632.49	2249683.35
9	536635.38	2249685.83
10	536636.03	2249686.78
11	536637.80	2249689.37
12	536649.41	2249700.13
13	536649.58	2249700.29
14	536630.45	2249716.23
15	536619.29	2249704.45
16	536605.26	2249689.30
17	536602.82	2249691.58
18	536560.85	2249655.09
19	536543.07	2249637.63
1	536561.34	2249619.90

Каталог координат земельного участка с кадастровым номером 59:18:0410101:285 Система координат МСК 59

№	X	Y
1	2	3
1	535770.38	2250187.92
2	535811.82	2250228.56
3	535814.91	2250232.44
4	535810.87	2250236.84
5	535809.63	2250235.68
6	535800.15	2250245.76

7	535802.12	2250248.48
8	535799.16	2250252.96
9	535791.16	2250262.85
10	535789.31	2250261.18
11	535771.11	2250242.87
12	535763.65	2250235.39
13	535749.39	2250222.09
14	535739.26	2250212.66
1	535770.38	2250187.92

Каталог координат земельного участка с кадастровым номером 59:18:0410101:288 Система координат МСК 59

№	X	Y
1	2	3
1	535897.76	2250022.58
2	535900.00	2250025.01
3	535902.75	2250028.01
4	535914.67	2250041.01
5	535908.98	2250047.84
6	535877.78	2250076.10
7	535866.35	2250063.11
8	535867.99	2250057.19
9	535872.61	2250053.53
10	535874.97	2250051.33
11	535872.75	2250048.98
12	535878.40	2250043.65
13	535878.57	2250042.12
1	535897.76	2250022.58

Каталог координат земельного участка с кадастровым номером 59:18:0410101:29 Система координат МСК 59

№	X	Y
1	2	3
1	535907.68	2250097.54
2	535923.06	2250085.07
3	535945.98	2250111.53
4	535925.30	2250128.19
5	535914.98	2250116.35
6	535902.33	2250101.98
7	535903.01	2250101.29
1	535907.68	2250097.54

Каталог координат земельного участка с кадастровым номером 59:18:0410101:290 Система координат МСК 59

№	X	Y
1	2	3
1	2	3

1	535798.63	2250264.02
2	535802.93	2250267.86
3	535802.44	2250268.40
4	535806.85	2250272.34
5	535822.57	2250290.27
6	535794.18	2250321.24
7	535789.02	2250304.14
8	535788.30	2250277.84
9	535795.82	2250267.09
1	535798.63	2250264.02

Каталог координат земельного участка с
кадастровым номером 59:18:0410101:294
Система координат МСК 59

№	X	Y
1	2	3
1	535878.84	2250196.91
2	535883.04	2250201.20
3	535882.23	2250202.01
4	535887.87	2250208.82
5	535901.47	2250225.25
6	535893.66	2250231.79
7	535886.43	2250238.57
8	535884.69	2250240.20
9	535861.14	2250210.67
10	535870.08	2250202.17
11	535871.63	2250204.02
12	535874.77	2250201.14
1	535878.84	2250196.91

Каталог координат земельного участка с
кадастровым номером 59:18:0410101:30
Система координат МСК 59

№	X	Y
1	2	3
1	535931.76	2250075.86
2	535920.74	2250062.44
3	535920.62	2250062.29
4	535908.98	2250047.84
5	535914.67	2250041.01
6	535902.75	2250028.01
7	535932.79	2249998.98
8	535968.95	2250037.58
9	535942.99	2250064.30
1	535931.76	2250075.86

Каталог координат земельного участка с
кадастровым номером 59:18:0410101:31
Система координат МСК 59

№	X	Y
1	2	3
1	536476.64	2250110.11
2	536488.25	2250122.32
3	536501.93	2250137.31
4	536508.07	2250144.38
5	536509.81	2250146.38
6	536510.68	2250147.80
7	536491.59	2250159.23
8	536486.56	2250156.63
9	536486.21	2250156.88
10	536469.55	2250141.92
11	536468.85	2250141.07
12	536455.99	2250126.58
1	536476.64	2250110.11

Каталог координат земельного участка с
кадастровым номером 59:18:0410101:339
Система координат МСК 59

№	X	Y
1	2	3
1	536778.54	2249619.25
2	536784.34	2249586.78
3	536812.57	2249590.05
4	536812.85	2249588.42
5	536848.57	2249595.94
6	536878.35	2249602.20
7	536878.83	2249612.62
8	536876.47	2249633.05
9	536872.29	2249646.74
10	536864.22	2249660.51
11	536841.11	2249649.38
12	536822.02	2249640.19
13	536787.71	2249623.67
1	536778.54	2249619.25

Каталог координат земельного участка с
кадастровым номером 59:18:0410101:34
Система координат МСК 59

№	X	Y
1	2	3
1	535797.70	2250159.40
2	535844.08	2250210.29
3	535833.61	2250220.37
4	535821.74	2250229.84
5	535822.91	2250231.31
6	535817.47	2250235.65
7	535814.91	2250232.44



8	535811.82	2250228.56
9	535770.38	2250187.92
10	535777.74	2250177.12
11	535778.73	2250176.24
1	535797.70	2250159.40

Каталог координат земельного участка с кадастровым номером 59:18:0410101:344
Система координат МСК 59

№	X	Y
1	2	3
1	536366.92	2250038.71
2	536365.82	2250037.56
3	536358.63	2250045.08
4	536341.20	2250029.26
5	536338.98	2250027.24
6	536347.87	2250018.78
7	536350.09	2250020.80
8	536368.25	2250037.28
1	536366.92	2250038.71

Каталог координат земельного участка с кадастровым номером 59:18:0410101:345
Система координат МСК 59

№	X	Y
1	2	3
1	536358.63	2250045.08
2	536348.68	2250055.96
3	536342.39	2250062.06
4	536338.99	2250065.39
5	536321.87	2250047.91
6	536319.69	2250045.85
7	536324.90	2250040.65
8	536338.98	2250027.24
9	536341.20	2250029.26
1	536358.63	2250045.08

Каталог координат земельного участка с кадастровым номером 59:18:0410101:347
Система координат МСК 59

№	X	Y
1	2	3
1	536567.47	2249897.15
2	536573.07	2249901.77
3	536577.16	2249906.30
4	536599.84	2249930.00
5	536583.45	2249945.25
6	536572.08	2249933.48
7	536575.03	2249930.86

8	536555.08	2249910.41
9	536557.96	2249907.21
1	536567.47	2249897.15

Каталог координат земельного участка с кадастровым номером 59:18:0410101:348
Система координат МСК 59

№	X	Y
1	2	3
1	536561.61	2249927.57
2	536549.81	2249916.26
3	536555.08	2249910.41
4	536575.03	2249930.86
5	536572.08	2249933.48
6	536583.45	2249945.25
7	536582.92	2249945.74
8	536563.64	2249963.78
9	536544.58	2249943.65
10	536544.81	2249943.45
1	536561.61	2249927.57

Каталог координат земельного участка с кадастровым номером 59:18:0410101:35
Система координат МСК 59

№	X	Y
1	2	3
1	536085.10	2250086.17
2	536102.96	2250104.91
3	536108.94	2250100.82
4	536127.15	2250082.76
5	536127.52	2250083.06
6	536131.89	2250078.55
7	536130.17	2250076.88
8	536130.86	2250076.16
9	536130.13	2250075.49
10	536135.60	2250069.82
11	536127.53	2250061.78
12	536129.96	2250059.48
13	536104.44	2250034.10
14	536102.88	2250035.23
15	536096.78	2250041.08
16	536068.63	2250067.16
1	536085.10	2250086.17

Каталог координат земельного участка с кадастровым номером 59:18:0410101:350
Система координат МСК 59

№	X	Y
1	2	3
1	2	3



1	536237.73	2249891.74
2	536196.59	2249889.60
3	536178.70	2249886.33
4	536176.01	2249884.88
5	536182.71	2249881.38
6	536184.75	2249873.71
7	536193.13	2249875.94
8	536198.04	2249873.38
1	536237.73	2249891.74

Каталог координат земельного участка с
кадастровым номером 59:18:0410101:363
Система координат МСК 59

№	X	Y
1	2	3
1	536103.81	2250288.48
2	536092.43	2250301.01
3	536091.54	2250301.99
4	536112.29	2250321.36
5	536103.01	2250333.39
6	536091.99	2250331.43
7	536084.37	2250328.26
8	536066.60	2250327.84
9	536046.76	2250325.03
10	536055.73	2250316.62
11	536070.13	2250303.67
12	536074.64	2250299.16
13	536045.45	2250268.91
14	536051.02	2250263.01
15	536067.25	2250250.33
1	536103.81	2250288.48

Каталог координат земельного участка с
кадастровым номером 59:18:0410101:38
Система координат МСК 59

№	X	Y
1	2	3
1	536073.57	2250421.87
2	536077.86	2250429.80
3	536095.54	2250454.70
4	536100.05	2250460.99
5	536094.46	2250463.93
6	536093.48	2250462.43
7	536069.61	2250478.17
8	536068.32	2250478.68
9	536066.09	2250478.34
10	536063.73	2250477.08
11	536049.66	2250462.14

12	536045.81	2250460.97
13	536041.29	2250455.85
14	536040.85	2250449.92
15	536023.80	2250430.29
16	536018.49	2250423.28
17	536024.75	2250418.87
18	536033.50	2250413.41
19	536036.99	2250412.05
20	536047.11	2250409.06
21	536059.94	2250405.96
22	536061.62	2250408.73
23	536069.90	2250415.84
1	536073.57	2250421.87
1	536030.37	2250420.32
2	536030.37	2250420.72
3	536029.97	2250420.72
4	536029.97	2250420.31
1	536030.37	2250420.32

Каталог координат земельного участка с
кадастровым номером 59:18:0410101:40
Система координат МСК 59

№	X	Y
1	2	3
1	536601.94	2249863.09
2	536573.46	2249890.86
3	536573.39	2249890.81
4	536567.32	2249886.21
5	536528.34	2249925.70
6	536513.44	2249906.70
7	536534.14	2249887.86
8	536546.88	2249875.93
9	536579.50	2249843.92
1	536601.94	2249863.09

Каталог координат земельного участка с
кадастровым номером 59:18:0410101:45
Система координат МСК 59

№	X	Y
1	2	3
1	536548.27	2249723.64
2	536543.28	2249728.56
3	536542.55	2249727.92
4	536504.46	2249695.85
5	536503.40	2249696.20
6	536491.40	2249686.10
7	536501.40	2249679.70
8	536516.83	2249692.71



9	536522.82	2249699.08
1	536548.27	2249723.64

Каталог координат земельного участка с
кадастровым номером 59:18:0410101:46
Система координат МСК 59

№	X	Y
1	2	3
1	536527.35	2249745.27
2	536534.94	2249746.41
3	536542.06	2249747.83
4	536553.87	2249753.30
5	536564.09	2249759.50
6	536573.73	2249767.13
7	536561.22	2249779.04
8	536558.09	2249782.34
9	536557.78	2249782.13
10	536548.06	2249790.60
11	536544.19	2249786.29
12	536537.46	2249778.47
13	536536.32	2249777.40
14	536512.96	2249751.37
15	536512.73	2249751.12
16	536517.80	2249745.04
17	536521.80	2249744.57
1	536527.35	2249745.27

Каталог координат земельного участка с
кадастровым номером 59:18:0410101:48
Система координат МСК 59

№	X	Y
1	2	3
1	536567.32	2249886.21
2	536573.39	2249890.81
3	536573.19	2249891.01
4	536567.47	2249897.15
5	536557.96	2249907.21
6	536555.08	2249910.41
7	536549.81	2249916.26
8	536561.61	2249927.57
9	536544.81	2249943.45
10	536544.58	2249943.65
11	536536.59	2249935.25
12	536528.34	2249925.70
1	536567.32	2249886.21

Каталог координат земельного участка с
кадастровым номером 59:18:0410101:49
Система координат МСК 59

№	X	Y
1	2	3
1	536143.46	2250174.42
2	536161.13	2250193.87
3	536141.81	2250212.47
4	536123.60	2250191.32
5	536125.17	2250189.76
6	536141.36	2250174.59
1	536143.46	2250174.42

Каталог координат земельного участка с
кадастровым номером 59:18:0410101:50
Система координат МСК 59

№	X	Y
1	2	3
1	536058.66	2250171.36
2	536067.58	2250181.14
3	536060.60	2250187.68
4	536046.71	2250199.69
5	536036.60	2250188.96
6	536057.02	2250170.07
1	536058.66	2250171.36

Каталог координат земельного участка с
кадастровым номером 59:18:0410101:51
Система координат МСК 59

№	X	Y
1	2	3
1	536342.74	2249954.07
2	536330.29	2249966.19
3	536327.36	2249969.26
4	536331.96	2249973.98
5	536328.01	2249977.59
6	536327.33	2249976.89
7	536320.58	2249970.26
8	536297.75	2249947.53
9	536311.87	2249938.91
10	536316.66	2249936.51
11	536323.66	2249933.80
1	536342.74	2249954.07

Каталог координат земельного участка с
кадастровым номером 59:18:0410101:54
Система координат МСК 59

№	X	Y
1	2	3
1	535887.50	2250011.10
2	535888.81	2250012.61
3	535895.64	2250020.39



4	535896.59	2250021.37
5	535870.98	2250047.32
6	535865.68	2250052.69
7	535863.46	2250054.44
8	535862.85	2250053.83
9	535858.99	2250049.50
10	535860.55	2250047.00
11	535858.50	2250045.13
12	535851.25	2250037.59
13	535855.00	2250033.99
14	535866.02	2250024.66
15	535867.84	2250027.05
1	535887.50	2250011.10

Каталог координат земельного участка с кадастровым номером 59:18:0410101:55 Система координат МСК 59

№	X	Y
1	2	3
1	536545.34	2249668.34
2	536544.57	2249669.00
3	536577.03	2249697.87
4	536574.93	2249699.72
5	536608.15	2249726.89
6	536613.05	2249731.81
7	536601.00	2249742.83
8	536597.05	2249746.61
9	536592.00	2249742.73
10	536587.24	2249737.56
11	536583.00	2249733.11
12	536582.04	2249729.09
13	536582.78	2249728.42
14	536577.53	2249723.16
15	536544.83	2249690.34
16	536526.49	2249671.57
17	536525.90	2249670.80
18	536537.40	2249661.30
1	536545.34	2249668.34

Каталог координат земельного участка с кадастровым номером 59:18:0410101:58 Система координат МСК 59

№	X	Y
1	2	3
1	535901.47	2250225.25
2	535887.87	2250208.82
3	535882.23	2250202.01
4	535883.04	2250201.20

5	535878.84	2250196.91
6	535887.79	2250186.92
7	535889.78	2250184.70
8	535896.07	2250178.85
9	535925.98	2250208.66
10	535922.58	2250210.96
1	535901.47	2250225.25

Каталог координат земельного участка с кадастровым номером 59:18:0410101:59 Система координат МСК 59

№	X	Y
1	2	3
1	536150.04	2250240.92
2	536167.56	2250260.60
3	536166.98	2250261.18
4	536157.73	2250270.22
5	536156.79	2250277.49
6	536152.40	2250282.60
7	536148.03	2250287.42
8	536114.94	2250323.84
9	536112.29	2250321.36
10	536091.54	2250301.99
11	536092.43	2250301.01
12	536103.81	2250288.48
13	536125.27	2250265.36
14	536126.90	2250263.34
1	536150.04	2250240.92

Каталог координат земельного участка с кадастровым номером 59:18:0410101:60 Система координат МСК 59

№	X	Y
1	2	3
1	536506.84	2249826.92
2	536497.94	2249834.75
3	536494.54	2249837.42
4	536405.59	2249760.17
5	536402.27	2249756.04
6	536418.46	2249744.33
7	536420.20	2249745.74
8	536472.27	2249789.57
9	536487.06	2249805.23
10	536484.02	2249807.95
11	536502.40	2249822.35
1	536506.84	2249826.92

Каталог координат земельного участка с кадастровым номером 59:18:0410101:64



Система координат МСК 59

№	X	Y
1	2	3
1	536226.39	2250167.71
2	536246.02	2250188.38
3	536179.21	2250253.18
4	536159.35	2250232.32
5	536162.91	2250229.35
6	536171.10	2250222.87
7	536179.80	2250214.59
8	536212.48	2250181.20
1	536226.39	2250167.71

Каталог координат земельного участка с кадастровым номером 59:18:0410101:67
Система координат МСК 59

№	X	Y
1	2	3
1	536535.42	2249801.70
2	536510.22	2249823.95
3	536506.48	2249818.92
4	536507.07	2249818.44
5	536502.11	2249812.73
6	536500.06	2249810.54
7	536500.29	2249804.98
8	536504.53	2249800.98
9	536503.75	2249797.31
10	536495.89	2249787.42
11	536496.23	2249787.17
12	536490.30	2249780.48
13	536436.90	2249738.14
14	536432.14	2249734.44
15	536445.42	2249724.84
16	536447.51	2249726.94
17	536499.85	2249765.73
1	536535.42	2249801.70

Каталог координат земельного участка с кадастровым номером 59:18:0410101:71
Система координат МСК 59

№	X	Y
1	2	3
1	536510.62	2250035.07
2	536580.25	2250103.87
3	536561.88	2250120.85
4	536500.96	2250064.53
5	536491.15	2250053.52
1	536510.62	2250035.07

Каталог координат земельного участка с кадастровым номером 59:18:0410101:72
Система координат МСК 59

№	X	Y
1	2	3
1	535621.10	2250283.48
2	535622.30	2250287.95
3	535629.65	2250308.90
4	535608.82	2250313.56
5	535566.27	2250313.71
6	535556.53	2250312.58
7	535567.53	2250292.36
8	535614.55	2250285.35
1	535621.10	2250283.48

Каталог координат земельного участка с кадастровым номером 59:18:0410101:76
Система координат МСК 59

№	X	Y
1	2	3
1	536164.98	2250358.93
2	536183.32	2250391.63
3	536194.28	2250407.66
4	536185.10	2250413.06
5	536174.15	2250419.64
6	536155.88	2250430.84
7	536149.59	2250433.65
8	536146.01	2250425.48
9	536137.14	2250411.97
10	536124.06	2250390.45
11	536125.03	2250385.72
12	536135.28	2250379.25
13	536140.59	2250374.98
14	536155.36	2250364.80
1	536164.98	2250358.93

Каталог координат земельного участка с кадастровым номером 59:18:0410101:77
Система координат МСК 59

№	X	Y
1	2	3
1	535797.70	2250159.40
2	535844.08	2250210.29
3	535853.63	2250201.08
4	535805.57	2250152.14
1	535797.70	2250159.40

Каталог координат земельного участка с кадастровым номером 59:18:0410101:78



Система координат МСК 59

№	X	Y
1	2	3
1	535849.66	2250058.77
2	535865.31	2250076.82
3	535862.01	2250079.64
4	535827.79	2250111.37
5	535815.97	2250097.72
6	535812.48	2250093.52
7	535839.55	2250068.54
1	535849.66	2250058.77

Каталог координат земельного участка с
кадастровым номером 59:18:0410101:79
Система координат МСК 59

№	X	Y
1	2	3
1	536569.89	2249791.61
2	536624.23	2249845.61
3	536607.16	2249863.30
4	536601.94	2249863.09
5	536579.50	2249843.92
6	536550.25	2249813.74
7	536548.15	2249811.45
1	536569.89	2249791.61

Каталог координат земельного участка с
кадастровым номером 59:18:0410101:8
Система координат МСК 59

№	X	Y
1	2	3
1	536502.88	2249915.87
2	536506.54	2249919.99
3	536509.87	2249921.38
4	536518.19	2249930.78
5	536494.43	2249953.50
6	536485.37	2249962.22
7	536449.04	2249997.17
8	536430.96	2249979.53
9	536448.76	2249962.29
10	536456.09	2249954.97
11	536477.41	2249933.97
12	536480.01	2249936.46
1	536502.88	2249915.87

Каталог координат земельного участка с
кадастровым номером 59:18:0410101:81
Система координат МСК 59

№	X	Y
---	---	---

1	2	3
1	536601.75	2250087.28
2	536580.25	2250103.87
3	536510.62	2250035.07
4	536528.79	2250020.04
1	536601.75	2250087.28

Каталог координат земельного участка с
кадастровым номером 59:18:0410101:82
Система координат МСК 59

№	X	Y
1	2	3
1	536163.00	2250037.56
2	536168.61	2250043.27
3	536163.96	2250047.84
4	536162.45	2250046.31
5	536158.34	2250050.19
6	536157.15	2250049.71
7	536154.88	2250051.92
8	536150.95	2250056.00
9	536150.02	2250055.79
10	536146.55	2250053.52
11	536143.38	2250056.68
12	536138.02	2250051.31
13	536138.49	2250050.84
14	536129.12	2250042.33
15	536125.72	2250038.77
16	536145.52	2250019.58
1	536163.00	2250037.56

Каталог координат земельного участка с
кадастровым номером 59:18:0410101:84
Система координат МСК 59

№	X	Y
1	2	3
1	535967.07	2250345.01
2	535965.24	2250352.84
3	535962.80	2250361.45
4	535962.32	2250363.21
5	535959.31	2250371.91
6	535946.62	2250357.56
7	535951.05	2250342.30
8	535955.82	2250343.04
9	535956.69	2250343.17
10	535960.98	2250343.93
1	535967.07	2250345.01

Каталог координат земельного участка с
кадастровым номером 59:18:0410101:86



Система координат МСК 59

№	X	Y
1	2	3
1	536620.47	2249652.30
2	536664.60	2249685.61
3	536666.28	2249686.75
4	536652.17	2249702.06
5	536649.58	2249700.29
6	536649.41	2249700.13
7	536637.80	2249689.37
8	536636.03	2249686.78
9	536635.38	2249685.83
10	536632.49	2249683.35
11	536620.57	2249676.08
12	536609.57	2249666.78
13	536609.55	2249666.75
1	536620.47	2249652.30

Каталог координат земельного участка с
кадастровым номером 59:18:0410101:87
Система координат МСК 59

№	X	Y
1	2	3
1	536280.46	2250028.41
2	536289.53	2250036.71
3	536263.60	2250064.74
4	536282.63	2250082.35
5	536246.64	2250117.65
6	536233.59	2250105.04
7	536218.42	2250089.62
8	536253.32	2250055.18
1	536280.46	2250028.41

Каталог координат земельного участка с
кадастровым номером 59:18:0410101:9
Система координат МСК 59

№	X	Y
1	2	3
1	536246.02	2250188.38
2	536246.52	2250188.91
3	536252.42	2250195.51
4	536221.65	2250251.01
5	536213.43	2250258.98
6	536197.63	2250272.71
7	536197.03	2250273.22
8	536179.21	2250253.18
1	536246.02	2250188.38

Каталог координат земельного участка с
кадастровым номером 59:18:0410101:92
Система координат МСК 59

№	X	Y
1	2	3
1	536288.35	2250498.74
2	536288.35	2250498.74
3	536288.35	2250498.80
4	536307.42	2250524.96
5	536313.47	2250533.26
6	536297.72	2250538.24
7	536247.94	2250550.89
8	536214.40	2250559.64
9	536213.19	2250556.13
10	536255.55	2250519.85
11	536286.24	2250495.82
1	536288.35	2250498.74

Каталог координат земельного участка с
кадастровым номером 59:18:0410101:95
Система координат МСК 59

№	X	Y
1	2	3
1	536107.00	2250189.90
2	536069.75	2250223.86
3	536062.86	2250216.61
4	536046.71	2250199.69
5	536060.60	2250187.68
6	536067.58	2250181.14
7	536058.66	2250171.36
8	536065.52	2250165.11
9	536063.78	2250163.32
10	536074.36	2250153.76
11	536080.22	2250159.71
1	536107.00	2250189.90

Каталог координат земельного участка с
кадастровым номером 59:18:0410101:98
Система координат МСК 59

№	X	Y
1	2	3
1	536486.21	2250156.88
2	536469.43	2250161.93
3	536464.90	2250167.49
4	536464.30	2250168.68
5	536466.16	2250169.62
6	536464.44	2250172.99
7	536466.31	2250174.58
8	536463.07	2250180.70



9	536464.65	2250184.51
10	536463.24	2250187.10
11	536459.75	2250188.91
12	536456.35	2250191.58
13	536438.03	2250170.88
14	536438.57	2250170.31
15	536468.23	2250141.67
16	536468.85	2250141.07
17	536469.55	2250141.92
1	536486.21	2250156.88

Каталог координат земельного участка с
кадастровым номером 59:18:0410101:1894
Система координат МСК 59

№	X	Y
1	2	3
1	535927.99	2250322.81
2	535943.94	2250334.55
3	535948.00	2250333.06
4	535951.05	2250342.30
5	535946.62	2250357.56
6	535959.31	2250371.91
7	535973.42	2250387.62
8	535993.09	2250409.51
9	536000.36	2250412.31
10	536018.49	2250423.28
11	536023.80	2250430.29
12	536040.85	2250449.92
13	536041.29	2250455.85
14	536045.81	2250460.97
15	536049.66	2250462.14
16	536063.73	2250477.08
17	536066.09	2250478.34
18	536068.32	2250478.68
19	536069.61	2250478.17
20	536073.52	2250483.54
21	536080.02	2250491.36
22	536091.79	2250505.08
23	536109.72	2250528.12
24	536119.79	2250539.45
25	536126.86	2250547.19
26	536132.65	2250553.88
27	536140.38	2250562.19
28	536143.01	2250560.12
29	536146.47	2250563.80
30	536155.06	2250565.47
31	536171.37	2250561.94

32	536181.15	2250560.96
33	536193.68	2250558.23
34	536199.03	2250555.32
35	536202.83	2250552.98
36	536213.19	2250556.13
37	536214.40	2250559.64
38	536247.94	2250550.89
39	536297.72	2250538.24
40	536313.47	2250533.26
41	536315.29	2250535.69
42	536300.97	2250539.98
43	536303.62	2250545.31
44	536292.83	2250548.98
45	536244.38	2250561.79
46	536237.24	2250574.67
47	536233.32	2250581.74
48	536185.29	2250593.09
49	536161.05	2250595.17
50	536134.08	2250591.10
51	536114.69	2250582.39
52	536100.60	2250572.08
53	536111.30	2250570.46
54	536075.86	2250535.56
55	536070.46	2250540.82
56	536039.59	2250501.37
57	536035.86	2250496.62
58	536012.27	2250466.47
59	535973.36	2250418.48
60	535974.60	2250417.52
61	535980.24	2250413.18
62	535959.52	2250386.99
63	535953.21	2250391.99
64	535932.40	2250366.85
65	535938.20	2250362.53
66	535935.29	2250359.21
67	535915.38	2250335.78
68	535898.85	2250316.32
69	535916.13	2250309.47
70	535922.01	2250317.61
1	535927.99	2250322.81
1	536140.31	2250586.31
2	536140.03	2250586.59
3	536139.75	2250586.31
4	536140.03	2250586.04
1	536140.31	2250586.31



Каталог координат земельного участка с
кадастровым номером 59:18:0410101:16853
Система координат МСК 59

№	X	Y
1	2	3
1	536780.95	2249778.56
2	536793.44	2249784.52
3	536793.84	2249793.26
4	536788.29	2249802.96
5	536775.74	2249819.43
6	536755.65	2249802.76
7	536773.03	2249784.97
8	536774.25	2249785.67
1	536780.95	2249778.56

Каталог координат земельного участка с
кадастровым номером 59:18:0410101:10
Система координат МСК 59

№	X	Y
1	2	3
1	536398.62	2249752.93
2	536402.27	2249756.04
3	536405.59	2249760.17
4	536494.54	2249837.42
5	536489.82	2249841.51
6	536484.61	2249847.08
7	536465.46	2249864.51
8	536463.09	2249865.22
9	536461.97	2249865.54
10	536367.79	2249779.81
11	536368.35	2249779.43
1	536398.62	2249752.93

Каталог координат земельного участка с
кадастровым номером
1-205-зу1
Система координат МСК 59

№	X	Y
1	2	3
1	536285.77	2250231.47
2	536292.88	2250224.16
3	536303.69	2250213.79
4	536301.55	2250211.38
5	536290.88	2250201.66
6	536288.19	2250198.58
7	536281.00	2250190.72
8	536232.83	2250138.22
9	536216.00	2250155.72
10	536226.39	2250167.71

11	536246.02	2250188.38
12	536246.52	2250188.91
13	536252.42	2250195.51
14	536263.05	2250207.38
15	536264.90	2250211.08
1	536285.77	2250231.47

Каталог координат земельного участка с
кадастровым номером
1-2242-зу1
Система координат МСК 59

№	X	Y
1	2	3
1	535943.63	2250703.55
2	535946.13	2250707.57
3	535930.32	2250719.27
4	535919.99	2250724.82
5	535919.30	2250719.45
6	535915.95	2250718.90
7	535905.80	2250703.88
8	535931.49	2250685.41
1	535943.63	2250703.55

Каталог координат земельного участка с
кадастровым номером
1-1819-зу1
Система координат МСК 59

№	X	Y
1	2	3
1	535979.32	2250651.01
2	535992.44	2250669.51
3	535994.03	2250671.31
4	535984.65	2250678.42
5	535949.56	2250705.03
6	535946.13	2250707.57
7	535943.63	2250703.55
8	535931.49	2250685.41
1	535979.32	2250651.01

Каталог координат земельного участка с
кадастровым номером
1-1917-зу1
Система координат МСК 59

№	X	Y
1	2	3
1	536551.08	2250181.96
2	536554.01	2250184.81
3	536543.00	2250208.59
4	536542.99	2250208.58



5	536506.89	2250239.50
6	536506.76	2250239.58
7	536504.34	2250236.72
8	536494.38	2250225.49
9	536502.63	2250217.48
10	536516.04	2250191.06
11	536495.05	2250164.78
12	536491.59	2250159.23
13	536510.68	2250147.80
14	536513.05	2250145.34
1	536551.08	2250181.96

Каталог координат земельного участка с
кадастровым номером
1-2275-зу1
Система координат МСК 59

№	X	Y
1	2	3
1	536793.80	2249793.33
2	536793.71	2249816.41
3	536794.35	2249846.44
4	536787.71	2249852.98
5	536781.07	2249847.20
6	536764.22	2249832.46
7	536775.74	2249819.43
8	536788.29	2249802.96
1	536793.80	2249793.33

Каталог координат земельного участка с
кадастровым номером
1-2225-зу1
Система координат МСК 59

№	X	Y
1	2	3
1	536784.37	2249947.92
2	536779.65	2249956.45
3	536770.98	2249967.10
4	536763.25	2249960.74
5	536727.01	2249928.11
6	536743.00	2249910.70
7	536782.59	2249937.78
8	536788.22	2249943.39
9	536786.42	2249945.51
1	536784.37	2249947.92

Каталог координат земельного участка с
кадастровым номером
1-56-зу1
Система координат МСК 59

№	X	Y
1	2	3
1	536775.74	2249819.43
2	536764.22	2249832.46
3	536725.07	2249869.36
4	536722.60	2249871.69
5	536702.49	2249853.57
6	536707.86	2249850.89
7	536714.16	2249844.48
8	536748.22	2249810.40
9	536755.61	2249802.73
10	536755.65	2249802.76
1	536775.74	2249819.43

Каталог координат земельного участка с
кадастровым номером
1-94-зу1
Система координат МСК 59

№	X	Y
1	2	3
1	536732.10	2250002.83
2	536763.25	2249960.74
3	536727.01	2249928.11
4	536714.76	2249939.27
5	536692.43	2249967.39
1	536732.10	2250002.83

Каталог координат земельного участка с
кадастровым номером
1-328-зу1
Система координат МСК 59

№	X	Y
1	2	3
1	537162.29	2249524.33
2	537149.62	2249546.70
3	537140.76	2249571.81
4	537136.50	2249583.60
5	537131.34	2249599.78
6	537130.20	2249599.41
7	537121.80	2249596.17
8	537134.17	2249560.37
9	537059.87	2249530.98
10	537030.83	2249519.50
11	537001.71	2249507.98
12	536973.23	2249496.71
13	536935.62	2249481.84
14	536935.83	2249481.18
15	536936.54	2249478.98



16	536937.46	2249476.11
17	536939.13	2249476.77
18	536975.02	2249490.97
19	537003.35	2249502.18
20	537031.77	2249513.42
21	537059.91	2249524.55
22	537088.07	2249535.69
23	537136.13	2249554.69
24	537140.47	2249542.13
25	537151.04	2249519.86
26	537159.39	2249523.26
1	537162.29	2249524.33

Каталог координат земельного участка с
кадастровым номером
1-286-зу1
Система координат МСК 59

№	X	Y
1	2	3
1	536088.54	2250616.24
2	536101.54	2250634.67
3	536103.16	2250649.01
4	536101.27	2250653.35
5	536065.35	2250678.72
6	536045.53	2250650.83
7	536044.61	2250649.54
8	536067.59	2250632.12
9	536067.59	2250632.12
10	536083.32	2250620.19
1	536088.54	2250616.24

Каталог координат земельного участка с
кадастровым номером
1-262-зу1
Система координат МСК 59

№	X	Y
1	2	3
1	536262.05	2250440.64
2	536256.25	2250445.03
3	536285.17	2250485.73
4	536307.78	2250470.39
5	536305.92	2250467.95
6	536292.16	2250450.39
7	536287.73	2250444.73
8	536277.11	2250431.18
9	536275.50	2250429.19
1	536262.05	2250440.64

Каталог координат земельного участка с
кадастровым номером
1-2243-зу1
Система координат МСК 59

№	X	Y
1	2	3
1	535915.95	2250718.90
2	535905.80	2250703.88
3	535881.14	2250721.62
4	535878.93	2250723.21
5	535889.11	2250737.86
6	535912.60	2250728.80
7	535917.89	2250725.98
1	535915.95	2250718.90

Каталог координат земельного участка с
кадастровым номером
1-2151-зу1
Система координат МСК 59

№	X	Y
1	2	3
1	537030.40	2249607.25
2	537056.21	2249614.55
3	537043.80	2249655.75
4	537043.28	2249657.63
5	537017.19	2249650.49
1	537030.40	2249607.25

Каталог координат земельного участка с
кадастровым номером
1-2149-зу1
Система координат МСК 59

№	X	Y
1	2	3
1	537084.75	2249622.63
2	537074.15	2249658.18
3	537072.02	2249665.47
4	537043.28	2249657.63
5	537043.80	2249655.75
6	537056.21	2249614.55
1	537084.75	2249622.63

Каталог координат земельного участка с
кадастровым номером
1-2147-зу1
Система координат МСК 59

№	X	Y
1	2	3
1	537120.06	2249632.62
2	537120.79	2249632.81



3	537120.75	2249632.96
4	537109.25	2249669.04
5	537107.31	2249675.13
6	537072.02	2249665.47
7	537074.15	2249658.18
8	537084.75	2249622.63
9	537111.31	2249630.14
1	537120.06	2249632.62

Каталог координат земельного участка с
кадастровым номером
1-2146-зу1
Система координат МСК 59

№	X	Y
1	2	3
1	537121.80	2249596.17
2	537130.20	2249599.41
3	537131.34	2249599.78
4	537120.79	2249632.81
5	537120.06	2249632.62
6	537111.31	2249630.14
7	537084.75	2249622.63
8	537056.21	2249614.55
9	537030.40	2249607.25
10	537004.94	2249600.04
11	536979.30	2249592.78
12	536953.93	2249585.60
13	536933.35	2249579.77
14	536908.60	2249572.77
15	536903.33	2249611.12
16	536902.29	2249619.16
17	536902.28	2249619.15
18	536894.38	2249616.94
19	536883.40	2249614.00
20	536885.24	2249601.23
21	536891.24	2249600.67
22	536899.68	2249571.55
23	536900.74	2249563.80
24	536904.71	2249564.92
25	536929.58	2249571.94
26	536954.78	2249579.08
27	536980.68	2249586.41
28	537009.31	2249594.52
29	537040.98	2249603.49
30	537075.25	2249613.19
31	537113.28	2249623.95
1	537121.80	2249596.17

Каталог координат земельного участка с
кадастровым номером
1-2145-зу1
Система координат МСК 59

№	X	Y
1	2	3
1	536908.60	2249572.77
2	536933.35	2249579.77
3	536921.80	2249621.99
4	536921.20	2249624.32
5	536902.29	2249619.16
6	536903.33	2249611.12
1	536908.60	2249572.77

Каталог координат земельного участка с
кадастровым номером
1-2143-зу1
Система координат МСК 59

№	X	Y
1	2	3
1	536933.35	2249579.77
2	536953.93	2249585.60
3	536941.40	2249629.79
4	536921.20	2249624.32
5	536921.80	2249621.99
1	536933.35	2249579.77

Каталог координат земельного участка с
кадастровым номером
1-2100-зу1
Система координат МСК 59

№	X	Y
1	2	3
1	536678.06	2249976.77
2	536682.67	2249980.27
3	536693.69	2249988.64
4	536691.00	2249992.33
5	536675.25	2250014.02
6	536666.93	2250025.71
7	536666.63	2250026.13
8	536658.34	2250021.11
9	536648.41	2250034.92
10	536648.30	2250035.07
11	536638.80	2250027.31
12	536653.89	2250005.97
13	536653.10	2250005.36
14	536658.42	2249999.08
15	536653.13	2249994.62
16	536652.49	2249994.14



17	536656.87	2249988.62
18	536662.24	2249992.43
19	536674.80	2249976.40
1	536678.06	2249976.77

Каталог координат земельного участка с
кадастровым номером
1-2098-зу1
Система координат МСК 59

№	X	Y
1	2	3
1	535999.28	2250917.32
2	536006.68	2250974.16
3	536000.76	2250979.18
4	535946.80	2250957.20
5	535945.19	2250956.55
6	535947.19	2250951.30
7	535954.08	2250931.60
8	535959.28	2250916.80
1	535999.28	2250917.32

Каталог координат земельного участка с
кадастровым номером
1-2076-зу1
Система координат МСК 59

№	X	Y
1	2	3
1	535748.87	2250289.10
2	535762.90	2250295.77
3	535745.59	2250326.15
4	535729.80	2250318.60
5	535737.90	2250305.97
6	535746.77	2250292.58
1	535748.87	2250289.10

Каталог координат земельного участка с
кадастровым номером
1-2071-зу1
Система координат МСК 59

№	X	Y
1	2	3
1	535728.35	2250452.71
2	535764.60	2250473.33
3	535750.66	2250491.01
4	535728.81	2250518.73
5	535716.88	2250475.61
1	535728.35	2250452.71

Каталог координат земельного участка с
кадастровым номером

1-197-зу1
Система координат МСК 59

№	X	Y
1	2	3
1	536121.96	2250363.60
2	536101.85	2250379.32
3	536078.92	2250383.84
4	536055.30	2250370.39
5	536061.34	2250335.26
6	536079.97	2250338.01
7	536112.42	2250350.44
1	536121.96	2250363.60

Каталог координат земельного участка с
кадастровым номером
1-1950-зу1
Система координат МСК 59

№	X	Y
1	2	3
1	535985.77	2250851.78
2	535995.43	2250853.15
3	535993.02	2250889.48
4	535961.59	2250901.46
5	535938.26	2250892.86
1	535985.77	2250851.78

Каталог координат земельного участка с
кадастровым номером
1-1928-зу1
Система координат МСК 59

№	X	Y
1	2	3
1	535561.10	2250705.76
2	535572.59	2250731.37
3	535572.62	2250731.36
4	535573.39	2250733.15
5	535582.54	2250753.55
6	535561.13	2250763.70
7	535525.87	2250714.76
8	535542.42	2250694.58
9	535545.84	2250697.35
10	535546.32	2250697.70
11	535549.17	2250694.29
12	535549.23	2250694.39
13	535557.02	2250708.06
1	535561.10	2250705.76

Каталог координат земельного участка с
кадастровым номером



1-1919-зу1
Система координат МСК 59

№	X	Y
1	2	3
1	535680.30	2250423.35
2	535674.52	2250436.04
3	535661.67	2250429.94
4	535663.59	2250426.35
5	535676.57	2250404.38
6	535684.18	2250391.51
7	535684.85	2250390.31
8	535698.26	2250398.47
9	535701.85	2250401.76
10	535707.10	2250405.01
11	535692.93	2250429.48
1	535680.30	2250423.35

Каталог координат земельного участка с
кадастровым номером
1-1910-зу1
Система координат МСК 59

№	X	Y
1	2	3
1	536781.07	2249847.20
2	536787.71	2249852.98
3	536754.30	2249885.88
4	536745.52	2249891.40
5	536741.16	2249887.52
6	536722.60	2249871.69
7	536725.07	2249869.36
8	536764.22	2249832.46
1	536781.07	2249847.20

Каталог координат земельного участка с
кадастровым номером
1-1898-зу1
Система координат МСК 59

№	X	Y
1	2	3
1	536311.21	2250398.80
2	536311.58	2250399.26
3	536345.93	2250443.60
4	536307.78	2250470.39
5	536305.92	2250467.95
6	536292.16	2250450.39
7	536287.73	2250444.73
8	536277.11	2250431.18
9	536275.50	2250429.19
10	536311.20	2250398.79

1	536311.21	2250398.80
---	-----------	------------

Каталог координат земельного участка с
кадастровым номером
1-1863-зу1
Система координат МСК 59

№	X	Y
1	2	3
1	535823.77	2250918.25
2	535829.91	2250935.26
3	535821.77	2250954.56
4	535806.49	2250963.06
5	535803.87	2250963.69
6	535800.49	2250962.35
7	535787.25	2250929.17
1	535823.77	2250918.25

Каталог координат земельного участка с
кадастровым номером
1-1851-зу1
Система координат МСК 59

№	X	Y
1	2	3
1	536075.86	2250535.56
2	536111.30	2250570.46
3	536100.60	2250572.08
4	536089.33	2250583.34
5	536080.72	2250575.10
6	536077.75	2250572.36
7	536072.58	2250576.32
8	536019.86	2250616.73
9	535968.99	2250548.55
10	536001.52	2250523.22
11	536008.24	2250531.14
12	536041.51	2250568.86
13	536070.46	2250540.82
1	536075.86	2250535.56
1	536076.33	2250568.47
2	536076.06	2250568.74
3	536075.78	2250568.47
4	536076.06	2250568.19
1	536076.33	2250568.47
1	535986.57	2250543.39
2	535986.29	2250543.67
3	535986.02	2250543.39
4	535986.29	2250543.12
1	535986.57	2250543.39
1	536028.88	2250555.20



2	536028.61	2250555.47
3	536028.33	2250555.20
4	536028.61	2250554.92
1	536028.88	2250555.20

Каталог координат земельного участка с
кадастровым номером
1-1806-з/1
Система координат МСК 59

№	X	Y
1	2	3
1	536493.64	2250030.44
2	536498.47	2250026.23
3	536499.12	2250026.79
4	536521.14	2250006.53
5	536522.18	2250007.54
6	536535.84	2249995.51
7	536524.21	2249982.84
8	536521.09	2249986.03
9	536513.86	2249993.42
10	536497.07	2250010.60
11	536489.86	2250014.74
12	536483.88	2250020.50
1	536493.64	2250030.44

Каталог координат земельного участка с
кадастровым номером
1-1636-з/1
Система координат МСК 59

№	X	Y
1	2	3
1	536070.46	2250540.82
2	536041.51	2250568.86
3	536008.24	2250531.14
4	536037.00	2250503.86
5	536039.59	2250501.37
1	536070.46	2250540.82

Каталог координат земельного участка с
кадастровым номером
1-151-з/1
Система координат МСК 59

№	X	Y
1	2	3
1	536647.82	2249942.61
2	536630.12	2249956.58
3	536617.88	2249957.45
4	536620.12	2249967.89
5	536622.25	2249970.10

6	536630.54	2249973.74
7	536656.58	2249978.90
8	536668.49	2249975.85
9	536672.95	2249972.32
10	536676.50	2249963.80
11	536678.76	2249956.57
12	536658.36	2249932.59
1	536647.82	2249942.61

Каталог координат земельного участка с
кадастровым номером
1-149-з/1
Система координат МСК 59

№	X	Y
1	2	3
1	536012.27	2250466.47
2	536035.86	2250496.62
3	536032.57	2250499.82
4	536008.98	2250522.23
5	536002.74	2250514.98
6	535965.49	2250543.67
7	535939.61	2250516.97
8	535905.23	2250533.89
9	535910.90	2250542.02
10	535922.88	2250560.73
11	535800.95	2250631.86
12	535779.28	2250597.43
13	535781.46	2250596.50
14	535816.49	2250581.86
15	535848.50	2250568.44
16	535874.47	2250557.53
17	535876.70	2250515.27
18	535858.37	2250484.33
19	535872.44	2250479.13
20	535878.14	2250477.03
21	535911.73	2250464.62
22	535915.47	2250462.99
23	535945.29	2250451.95
24	535960.77	2250482.17
1	536012.27	2250466.47

Каталог координат земельного участка с
кадастровым номером
1-120-з/1
Система координат МСК 59

№	X	Y
1	2	3
1	536369.35	2250111.56



2	536353.64	2250127.08
3	536337.53	2250143.28
4	536338.75	2250143.86
5	536358.72	2250163.88
6	536366.60	2250156.57
7	536376.63	2250147.98
8	536377.97	2250145.35
9	536385.79	2250138.07
10	536387.50	2250136.06
11	536389.14	2250130.89
12	536385.60	2250125.13
13	536369.89	2250111.25
1	536369.35	2250111.56

Каталог координат земельного участка с
кадастровым номером
1-3670101-31-зу1
Система координат МСК 59

№	X	Y
1	2	3
1	536401.42	2250363.98
2	536403.37	2250366.65
3	536406.20	2250370.52
4	536416.74	2250384.94
5	536418.15	2250386.87
6	536345.93	2250443.60
7	536311.58	2250399.26
8	536311.21	2250398.80
9	536400.98	2250364.16
1	536401.42	2250363.98

Каталог координат земельного участка с
кадастровым номером
1-зу1
Система координат МСК 59

№	X	Y
1	2	3
1	535553.58	2250688.99
2	535554.44	2250690.90
3	535558.44	2250699.82
4	535561.10	2250705.76
5	535557.02	2250708.06
6	535549.17	2250694.29
1	535553.58	2250688.99

Каталог координат земельного участка с
кадастровым номером
1-зу2
Система координат МСК 59

№	X	Y
1	2	3
1	536058.66	2250171.36
2	536057.02	2250170.07
3	536036.60	2250188.96
4	536036.42	2250189.15
5	536033.09	2250192.72
6	536029.50	2250196.25
7	536025.42	2250200.76
8	536021.77	2250204.02
9	536006.09	2250220.24
10	536004.45	2250222.39
11	535995.48	2250231.33
12	535993.14	2250229.56
13	535984.27	2250237.92
14	535971.29	2250250.71
15	535959.57	2250262.60
16	535951.10	2250270.41
17	535941.67	2250279.36
18	535921.54	2250300.50
19	535919.30	2250303.05
20	535916.13	2250309.47
21	535898.85	2250316.32
22	535880.28	2250324.26
23	535869.50	2250328.86
24	535854.25	2250333.43
25	535845.54	2250338.71
26	535836.83	2250343.99
27	535832.66	2250346.69
28	535815.05	2250358.18
29	535813.08	2250353.89
30	535789.48	2250366.42
31	535751.41	2250406.48
32	535726.05	2250439.26
33	535720.80	2250448.42
34	535728.35	2250452.71
35	535716.88	2250475.61
36	535705.40	2250496.18
37	535689.33	2250516.14
38	535661.10	2250551.19
39	535641.51	2250581.03
40	535619.50	2250608.37
41	535620.54	2250610.92
42	535593.26	2250640.00
43	535593.07	2250639.53
44	535589.61	2250643.81



45	535555.05	2250686.35
46	535553.58	2250688.99
47	535549.17	2250694.29
48	535546.32	2250697.70
49	535545.84	2250697.35
50	535542.42	2250694.58
51	535549.07	2250686.43
52	535551.80	2250677.30
53	535551.82	2250677.28
54	535551.84	2250677.30
55	535569.81	2250655.86
56	535576.46	2250647.93
57	535576.90	2250647.37
58	535578.03	2250645.92
59	535588.09	2250633.02
60	535595.00	2250624.20
61	535596.52	2250622.20
62	535596.90	2250621.71
63	535597.60	2250620.82
64	535598.80	2250619.30
65	535605.57	2250610.60
66	535617.40	2250595.43
67	535623.98	2250586.99
68	535641.20	2250565.00
69	535643.26	2250562.28
70	535644.64	2250560.50
71	535658.50	2250542.73
72	535670.10	2250527.90
73	535672.50	2250522.00
74	535679.47	2250510.40
75	535691.34	2250490.69
76	535700.30	2250475.82
77	535704.00	2250469.70
78	535709.20	2250452.50
79	535709.19	2250452.49
80	535709.19	2250452.48
81	535710.64	2250445.43
82	535733.34	2250409.18
83	535751.71	2250379.94
84	535752.75	2250378.03
85	535763.04	2250378.47
86	535794.87	2250354.99
87	535806.75	2250346.89
88	535849.12	2250321.01
89	535868.77	2250314.24
90	535885.55	2250309.25

91	535890.37	2250306.04
92	535893.48	2250302.64
93	535902.03	2250293.18
94	535903.71	2250294.84
95	535914.81	2250286.57
96	535925.70	2250275.35
97	535929.29	2250271.64
98	535931.39	2250269.48
99	535957.98	2250240.66
100	535985.83	2250214.59
101	535984.14	2250212.98
102	535997.97	2250200.00
103	535999.61	2250201.57
104	536007.04	2250194.72
105	536013.07	2250188.43
106	536031.52	2250170.94
107	536041.26	2250162.37
108	536043.09	2250162.42
109	536046.51	2250159.43
110	536052.57	2250153.72
111	536060.88	2250146.20
112	536061.30	2250141.02
113	536071.61	2250133.43
114	536087.45	2250119.34
115	536100.33	2250107.38
116	536102.96	2250104.91
117	536108.94	2250100.82
118	536127.15	2250082.76
119	536127.52	2250083.06
120	536131.89	2250078.55
121	536149.69	2250061.44
122	536163.96	2250047.84
123	536168.61	2250043.27
124	536180.96	2250032.46
125	536203.24	2250012.55
126	536205.90	2250009.57
127	536238.32	2249981.07
128	536267.91	2249954.24
129	536275.07	2249949.69
130	536304.02	2249932.55
131	536316.17	2249926.95
132	536329.49	2249920.66
133	536331.28	2249919.17
134	536342.23	2249914.56
135	536360.19	2249907.63
136	536362.93	2249907.85



137	536366.38	2249905.84
138	536388.46	2249900.91
139	536408.33	2249892.21
140	536411.60	2249890.70
141	536422.35	2249887.54
142	536431.18	2249884.27
143	536454.17	2249870.60
144	536461.97	2249865.54
145	536463.09	2249865.22
146	536465.46	2249864.51
147	536484.61	2249847.08
148	536489.82	2249841.51
149	536494.54	2249837.42
150	536497.94	2249834.75
151	536506.84	2249826.92
152	536510.22	2249823.95
153	536535.42	2249801.70
154	536548.06	2249790.60
155	536557.78	2249782.13
156	536558.09	2249782.34
157	536561.22	2249779.04
158	536573.73	2249767.13
159	536577.82	2249763.24
160	536580.54	2249761.54
161	536585.04	2249757.80
162	536597.05	2249746.61
163	536601.00	2249742.83
164	536613.05	2249731.81
165	536617.32	2249728.56
166	536630.45	2249716.23
167	536649.58	2249700.29
168	536652.17	2249702.06
169	536666.28	2249686.75
170	536668.23	2249684.16
171	536674.80	2249692.16
172	536680.09	2249695.74
173	536672.29	2249701.44
174	536662.86	2249708.66
175	536644.08	2249725.93
176	536644.93	2249725.17
177	536620.05	2249747.48
178	536602.79	2249763.67
179	536593.16	2249771.80
180	536569.89	2249791.61
181	536548.15	2249811.45
182	536515.18	2249841.37

183	536502.01	2249852.97
184	536491.78	2249861.99
185	536480.41	2249872.50
186	536472.44	2249883.38
187	536447.72	2249889.64
188	536441.86	2249892.06
189	536419.96	2249900.33
190	536415.64	2249901.92
191	536396.28	2249909.36
192	536382.42	2249914.19
193	536365.72	2249919.68
194	536349.55	2249924.73
195	536323.66	2249933.80
196	536316.66	2249936.51
197	536311.87	2249938.91
198	536297.75	2249947.53
199	536275.72	2249962.30
200	536275.25	2249965.61
201	536270.60	2249969.30
202	536268.76	2249967.53
203	536251.46	2249984.63
204	536240.01	2249995.71
205	536234.05	2250001.74
206	536216.72	2250019.71
207	536205.74	2250030.03
208	536185.52	2250048.99
209	536183.28	2250051.09
210	536179.93	2250053.89
211	536168.39	2250065.85
212	536166.94	2250065.18
213	536157.77	2250074.28
214	536157.82	2250075.91
215	536146.69	2250086.65
216	536143.67	2250089.53
217	536143.65	2250091.47
218	536140.39	2250094.43
219	536138.64	2250092.50
220	536132.74	2250098.14
221	536132.19	2250097.61
222	536129.33	2250100.38
223	536120.63	2250108.83
224	536118.66	2250112.37
225	536104.66	2250126.82
226	536101.15	2250131.01
227	536099.62	2250133.14
228	536093.50	2250138.78



229	536092.73	2250138.06
230	536091.09	2250139.39
231	536090.43	2250139.10
232	536082.90	2250146.46
233	536074.36	2250153.76
234	536063.78	2250163.32
235	536065.52	2250165.11
1	536058.66	2250171.36

Каталог координат земельного участка с
кадастровым номером
1-зу3
Система координат МСК 59

№	X	Y
1	2	3
1	536885.24	2249601.23
2	536883.40	2249614.00
3	536883.10	2249623.00
4	536880.60	2249637.40
5	536874.40	2249651.80
6	536871.20	2249657.40
7	536855.20	2249680.20
8	536792.60	2249764.30
9	536793.39	2249782.69
10	536793.44	2249784.52
11	536780.95	2249778.56
12	536774.25	2249785.67
13	536773.03	2249784.97
14	536755.65	2249802.76
15	536755.61	2249802.73
16	536748.22	2249810.40
17	536714.16	2249844.48
18	536707.86	2249850.89
19	536702.49	2249853.57
20	536688.28	2249865.60
21	536677.72	2249876.78
22	536666.47	2249887.90
23	536665.36	2249886.76
24	536640.55	2249911.66
25	536601.52	2249949.36
26	536594.80	2249955.85
27	536589.40	2249960.77
28	536587.23	2249962.74
29	536583.17	2249966.90
30	536580.71	2249969.56
31	536565.89	2249984.49
32	536556.31	2249993.41

33	536549.19	2250000.51
34	536547.19	2250002.83
35	536546.78	2250003.25
36	536543.79	2250006.21
37	536539.43	2250009.13
38	536532.66	2250015.22
39	536529.87	2250017.97
40	536528.79	2250020.04
41	536510.62	2250035.07
42	536491.15	2250053.52
43	536473.48	2250070.07
44	536454.23	2250088.54
45	536436.67	2250104.28
46	536416.19	2250124.32
47	536405.05	2250137.20
48	536398.93	2250145.23
49	536391.32	2250150.06
50	536384.85	2250156.26
51	536356.58	2250182.40
52	536352.95	2250187.00
53	536333.84	2250206.94
54	536318.58	2250222.99
55	536290.03	2250248.18
56	536269.64	2250266.84
57	536266.12	2250270.08
58	536238.75	2250294.35
59	536212.06	2250317.15
60	536200.97	2250327.52
61	536184.23	2250343.32
62	536171.98	2250353.80
63	536164.98	2250358.93
64	536155.36	2250364.80
65	536140.59	2250374.98
66	536135.28	2250379.25
67	536125.03	2250385.72
68	536124.06	2250390.45
69	536117.33	2250395.74
70	536101.11	2250398.22
71	536088.03	2250404.80
72	536069.90	2250415.84
73	536061.62	2250408.73
74	536059.94	2250405.96
75	536047.11	2250409.06
76	536036.99	2250412.05
77	536033.50	2250413.41
78	536024.75	2250418.87



79	536018.49	2250423.28
80	536000.36	2250412.31
81	536066.80	2250394.12
82	536071.35	2250392.09
83	536078.92	2250383.84
84	536101.85	2250379.32
85	536121.96	2250363.60
86	536148.08	2250354.78
87	536151.41	2250352.42
88	536185.95	2250323.22
89	536205.47	2250305.55
90	536205.86	2250301.58
91	536215.79	2250294.17
92	536225.75	2250286.50
93	536240.63	2250274.63
94	536266.77	2250250.03
95	536285.77	2250231.47
96	536292.88	2250224.16
97	536303.69	2250213.79
98	536326.77	2250195.13
99	536358.72	2250163.88
100	536366.60	2250156.57
101	536376.63	2250147.98
102	536377.97	2250145.35
103	536385.79	2250138.07
104	536387.50	2250136.06
105	536389.14	2250130.89
106	536400.39	2250120.76
107	536465.67	2250058.46
108	536472.33	2250052.03
109	536479.74	2250043.30
110	536479.98	2250042.40
111	536488.83	2250034.98
112	536493.64	2250030.44
113	536498.47	2250026.23
114	536499.12	2250026.79
115	536521.14	2250006.53
116	536522.18	2250007.54
117	536535.84	2249995.51
118	536557.66	2249974.15
119	536556.35	2249972.66
120	536563.64	2249963.78
121	536582.92	2249945.74
122	536583.45	2249945.25
123	536599.84	2249930.00
124	536637.61	2249896.28

125	536665.77	2249871.44
126	536679.06	2249858.50
127	536681.56	2249854.14
128	536685.87	2249850.36
129	536694.05	2249843.69
130	536710.65	2249829.85
131	536725.17	2249816.90
132	536725.89	2249816.11
133	536726.46	2249816.72
134	536739.27	2249804.45
135	536738.40	2249803.56
136	536767.57	2249774.50
137	536780.16	2249764.99
138	536798.70	2249740.49
139	536814.01	2249721.43
140	536832.77	2249699.22
141	536844.52	2249685.31
142	536850.51	2249677.84
143	536850.95	2249677.80
144	536864.22	2249660.51
145	536872.29	2249646.74
146	536876.47	2249633.05
147	536878.83	2249612.62
148	536878.35	2249602.20
149	536880.08	2249601.91
150	536881.20	2249601.60
1	536885.24	2249601.23

Каталог координат земельного участка с
кадастровым номером
1-з/4

Система координат МСК 59

№	X	Y
1	2	3
1	535794.18	2250321.24
2	535806.75	2250346.89
3	535794.87	2250354.99
4	535795.93	2250348.42
5	535787.44	2250322.29
6	535779.26	2250302.82
7	535767.90	2250292.87
8	535773.39	2250283.63
9	535785.10	2250269.18
10	535791.16	2250262.85
11	535799.16	2250252.96
12	535802.12	2250248.48
13	535800.15	2250245.76



14	535809.63	2250235.68
15	535810.87	2250236.84
16	535814.91	2250232.44
17	535817.47	2250235.65
18	535822.91	2250231.31
19	535821.74	2250229.84
20	535833.61	2250220.37
21	535844.08	2250210.29
22	535853.63	2250201.08
23	535854.90	2250202.38
24	535873.73	2250185.27
25	535876.39	2250182.83
26	535889.63	2250169.50
27	535889.65	2250168.57
28	535904.11	2250154.82
29	535919.61	2250139.87
30	535927.12	2250130.13
31	535945.98	2250111.53
32	535966.59	2250090.91
33	535992.00	2250066.08
34	536001.08	2250057.40
35	536012.33	2250045.41
36	536016.48	2250041.52
37	536022.61	2250047.41
38	536007.04	2250063.30
39	536010.78	2250067.53
40	536001.67	2250075.98
41	535966.76	2250112.65
42	535948.56	2250129.72
43	535926.25	2250152.70
44	535896.07	2250178.85
45	535889.78	2250184.70
46	535887.79	2250186.92
47	535878.84	2250196.91
48	535874.77	2250201.14
49	535871.63	2250204.02
50	535870.08	2250202.17
51	535861.14	2250210.67
52	535844.78	2250224.68
53	535828.35	2250238.74
54	535818.56	2250245.33
55	535811.88	2250251.04
56	535804.69	2250257.97
57	535801.11	2250261.85
58	535798.63	2250264.02
59	535795.82	2250267.09

60	535788.30	2250277.84
61	535789.02	2250304.14
1	535794.18	2250321.24

Каталог координат земельного участка с
кадастровым номером
1-зу5

Система координат МСК 59

№	X	Y
1	2	3
1	536418.15	2250386.87
2	536418.58	2250387.69
3	536285.44	2250494.72
4	536286.24	2250495.82
5	536255.55	2250519.85
6	536213.19	2250556.13
7	536202.83	2250552.98
8	536211.78	2250545.87
9	536228.46	2250531.88
10	536266.15	2250502.28
11	536285.17	2250485.73
12	536307.78	2250470.39
13	536345.93	2250443.60
1	536418.15	2250386.87

Каталог координат земельного участка с
кадастровым номером
1-зуб

Система координат МСК 59

№	X	Y
1	2	3
1	536161.05	2250595.17
2	536096.94	2250673.16
3	536071.88	2250709.90
4	536048.07	2250757.49
5	536017.60	2250825.20
6	536011.00	2250887.00
7	536068.00	2250982.00
8	536046.90	2250996.60
9	536045.43	2250996.11
10	536042.43	2250995.05
11	536042.42	2250995.11
12	536042.40	2250995.10
13	536030.20	2250990.70
14	536007.97	2250982.14
15	536006.68	2250974.16
16	535999.28	2250917.32
17	535993.02	2250889.48



18	535995.43	2250853.15
19	536002.10	2250824.23
20	536015.54	2250793.77
21	536040.38	2250751.93
22	536038.11	2250748.93
23	536043.12	2250738.98
24	536067.38	2250697.97
25	536057.38	2250684.76
26	536065.35	2250678.72
27	536101.27	2250653.35
28	536103.16	2250649.01
29	536101.54	2250634.67
30	536111.93	2250623.88
31	536125.08	2250621.19
32	536133.00	2250613.33
33	536138.39	2250606.17
34	536136.70	2250603.17
35	536132.55	2250598.54
36	536134.08	2250591.10
1	536161.05	2250595.17

Каталог координат земельного участка с
кадастровым номером
1-зу7
Система координат МСК 59

№	X	Y
1	2	3
1	535716.88	2250475.61
2	535728.81	2250518.73
3	535746.65	2250552.85
4	535749.84	2250556.73
5	535779.28	2250597.43
6	535800.95	2250631.86
7	535805.26	2250640.03
8	535813.40	2250652.02
9	535831.51	2250680.36
10	535834.53	2250684.72
11	535814.32	2250699.35
12	535826.48	2250739.05
13	535813.40	2250742.03
14	535808.90	2250727.34
15	535816.26	2250724.71
16	535807.27	2250699.31
17	535798.59	2250673.14
18	535790.01	2250647.27
19	535788.72	2250643.49
20	535797.63	2250641.14

21	535783.08	2250613.64
22	535762.32	2250585.18
23	535737.04	2250549.60
24	535721.52	2250519.84
25	535705.40	2250496.18
1	535716.88	2250475.61

Каталог координат земельного участка с
кадастровым номером
1-зу8
Система координат МСК 59

№	X	Y
1	2	3
1	535855.54	2250435.60
2	535860.87	2250441.40
3	535859.02	2250443.81
4	535859.74	2250445.11
5	535854.55	2250448.07
6	535853.16	2250445.65
7	535829.55	2250460.00
8	535813.50	2250480.05
9	535795.85	2250501.89
10	535775.49	2250526.98
11	535749.84	2250556.73
12	535746.65	2250552.85
13	535768.78	2250525.58
14	535790.50	2250498.80
15	535812.29	2250471.80
16	535834.09	2250444.79
17	535835.22	2250447.30
1	535855.54	2250435.60

Каталог координат земельного участка с
кадастровым номером
1-зу9
Система координат МСК 59

№	X	Y
1	2	3
1	535965.49	2250543.67
2	535968.99	2250548.55
3	535960.53	2250554.21
4	535913.82	2250572.75
5	535892.15	2250585.41
6	535864.49	2250601.68
7	535834.24	2250620.85
8	535805.26	2250640.03
9	535800.95	2250631.86
10	535922.88	2250560.73



1	535965.49	2250543.67
---	-----------	------------

Каталог координат земельного участка с
кадастровым номером
1-зу10

Система координат МСК 59

№	X	Y
1	2	3
1	535968.99	2250548.55
2	536019.86	2250616.73
3	536028.90	2250628.82
4	536044.61	2250649.54
5	536045.53	2250650.83
6	536036.84	2250657.67
7	536001.68	2250684.33
8	535993.71	2250690.37
9	535958.55	2250717.03
10	535923.49	2250742.99
11	535892.09	2250752.44
12	535866.95	2250723.65
13	535837.43	2250682.60
14	535834.53	2250684.72
15	535831.51	2250680.36
16	535858.54	2250660.68
17	535889.96	2250635.25
18	535915.95	2250618.05
19	535937.23	2250604.82
20	535977.42	2250577.20
21	535960.53	2250554.21
1	535968.99	2250548.55
1	535945.92	2250604.57
2	535981.30	2250582.45
3	535995.65	2250601.88
4	536009.86	2250622.37
5	536032.18	2250652.59
6	535999.34	2250677.33
7	535994.03	2250671.31
8	535984.65	2250678.42
9	535949.56	2250705.03
10	535946.13	2250707.57
11	535930.32	2250719.27
12	535919.99	2250724.82
13	535919.30	2250719.45
14	535915.95	2250718.90
15	535917.89	2250725.98
16	535912.60	2250728.80
17	535889.11	2250737.86

18	535878.93	2250723.21
19	535876.51	2250724.95
20	535874.90	2250722.72
21	535843.11	2250678.51
1	535945.92	2250604.57

Каталог координат земельного участка с
кадастровым номером
1-зу11

Система координат МСК 59

№	X	Y
1	2	3
1	536111.93	2250623.88
2	536101.54	2250634.67
3	536088.54	2250616.24
4	536090.58	2250614.69
5	536074.87	2250593.97
6	536051.88	2250611.40
7	536028.90	2250628.82
8	536019.86	2250616.73
9	536072.58	2250576.32
10	536093.93	2250605.60
1	536111.93	2250623.88

Каталог координат земельного участка с
кадастровым номером
1-зу12

Система координат МСК 59

№	X	Y
1	2	3
1	536045.53	2250650.83
2	536065.35	2250678.72
3	536057.38	2250684.76
4	536036.84	2250657.67
1	536045.53	2250650.83

Каталог координат земельного участка с
кадастровым номером
1-зу13

Система координат МСК 59

№	X	Y
1	2	3
1	536001.68	2250684.33
2	536022.22	2250711.42
3	536043.12	2250738.98
4	536038.11	2250748.93
5	536014.25	2250717.46
6	535993.71	2250690.37
1	536001.68	2250684.33



Каталог координат земельного участка с
кадастровым номером
1-зу14
Система координат МСК 59

№	X	Y
1	2	3
1	535632.41	2250287.15
2	535636.52	2250294.46
3	535646.69	2250312.62
4	535650.04	2250316.38
5	535650.90	2250317.41
6	535654.17	2250319.15
7	535698.70	2250342.88
8	535706.80	2250329.51
9	535711.43	2250332.44
10	535715.85	2250335.23
11	535712.70	2250346.47
12	535750.95	2250377.95
13	535752.75	2250378.03
14	535751.71	2250379.94
15	535728.11	2250366.82
16	535705.20	2250354.05
17	535700.30	2250351.30
18	535640.40	2250322.90
19	535636.40	2250319.90
20	535629.70	2250308.90
21	535629.65	2250308.90
22	535622.30	2250287.95
1	535632.41	2250287.15

Каталог координат земельного участка с
кадастровым номером
1-зу15
Система координат МСК 59

№	X	Y
1	2	3
1	535776.11	2250173.26
2	535778.73	2250176.24
3	535777.74	2250177.12
4	535770.38	2250187.92
5	535739.26	2250212.66
6	535736.99	2250210.55
7	535721.14	2250222.28
8	535705.27	2250234.50
9	535703.21	2250237.06
10	535702.90	2250240.16
11	535713.10	2250249.79
12	535720.04	2250251.80

13	535722.36	2250252.38
14	535736.85	2250261.92
15	535750.63	2250270.90
16	535773.39	2250283.63
17	535767.90	2250292.87
18	535764.26	2250291.20
19	535765.08	2250289.50
20	535757.72	2250285.61
21	535754.23	2250283.85
22	535755.60	2250281.11
23	535724.32	2250260.81
24	535715.41	2250257.78
25	535710.76	2250255.85
26	535702.52	2250248.16
27	535698.49	2250242.64
28	535697.35	2250239.31
29	535697.92	2250235.90
30	535701.72	2250231.41
31	535710.85	2250225.80
32	535733.84	2250208.77
33	535734.25	2250208.48
34	535742.45	2250202.13
35	535741.99	2250201.56
36	535769.13	2250181.69
1	535776.11	2250173.26

Каталог координат земельного участка с
кадастровым номером
1-зу16
Система координат МСК 59

№	X	Y
1	2	3
1	535858.99	2250049.50
2	535862.85	2250053.83
3	535863.46	2250054.44
4	535865.68	2250052.69
5	535870.98	2250047.32
6	535872.75	2250048.98
7	535874.97	2250051.33
8	535872.61	2250053.53
9	535867.99	2250057.19
10	535866.35	2250063.11
11	535877.78	2250076.10
12	535889.35	2250089.58
13	535901.22	2250103.10
14	535909.05	2250113.78
15	535912.81	2250118.20



16	535914.98	2250116.35
17	535925.30	2250128.19
18	535927.12	2250130.13
19	535919.61	2250139.87
20	535900.71	2250117.53
21	535891.02	2250105.40
22	535865.31	2250076.82
23	535849.66	2250058.77
1	535858.99	2250049.50

Каталог координат земельного участка с
кадастровым номером

1-зу17

Система координат МСК 59

№	X	Y
1	2	3
1	535992.00	2250066.08
2	536001.08	2250057.40
3	535994.40	2250051.18
4	535980.24	2250033.46
5	535966.57	2250017.62
6	535950.86	2250000.00
7	535941.93	2249990.25
8	535932.79	2249998.98
9	535968.95	2250037.58
10	535970.62	2250038.96
1	535992.00	2250066.08
1	536061.30	2250141.02
2	536071.61	2250133.43
3	536054.83	2250114.30
4	536050.69	2250109.75
5	536037.19	2250093.74
6	536035.32	2250095.30
7	536010.78	2250067.53
8	536001.67	2250075.98
9	536030.32	2250108.42
10	536047.88	2250126.34
11	536058.82	2250138.18
1	536061.30	2250141.02
1	536205.86	2250301.58
2	536215.79	2250294.17
3	536197.03	2250273.22
4	536179.21	2250253.18
5	536159.35	2250232.32
6	536141.81	2250212.47
7	536123.60	2250191.32
8	536114.69	2250181.07

9	536111.52	2250177.86
10	536095.71	2250160.52
11	536082.90	2250146.46
12	536074.36	2250153.76
13	536080.22	2250159.71
14	536107.00	2250189.90
15	536120.83	2250205.57
16	536132.93	2250219.05
17	536132.44	2250220.23
18	536138.36	2250226.80
19	536141.50	2250231.26
20	536150.04	2250240.92
21	536167.56	2250260.60
22	536186.42	2250280.53
1	536205.86	2250301.58

Каталог координат земельного участка с
кадастровым номером

1-зу18

Система координат МСК 59

№	X	Y
1	2	3
1	536103.05	2249942.12
2	536105.07	2249945.63
3	536096.90	2249952.26
4	536094.52	2249956.40
5	536097.72	2249963.05
6	536098.24	2249969.53
7	536098.30	2249973.06
8	536082.27	2249990.19
9	536083.12	2249999.13
10	536084.32	2250001.30
11	536093.15	2250010.28
12	536094.77	2250008.62
13	536100.27	2250014.64
14	536099.20	2250015.71
15	536103.87	2250020.40
16	536105.23	2250019.04
17	536118.05	2250031.68
18	536120.00	2250033.95
19	536124.99	2250039.49
20	536145.06	2250061.12
21	536149.69	2250061.44
22	536131.89	2250078.55
23	536130.17	2250076.88
24	536130.86	2250076.16
25	536130.13	2250075.49



26	536135.60	2250069.82
27	536127.53	2250061.78
28	536129.96	2250059.48
29	536104.44	2250034.10
30	536087.14	2250015.27
31	536067.67	2249995.58
32	536070.05	2249993.98
33	536069.28	2249993.28
34	536073.54	2249988.53
35	536080.51	2249981.35
36	536083.87	2249979.64
37	536087.82	2249975.20
38	536089.29	2249972.69
39	536090.38	2249969.93
40	536090.89	2249966.98
41	536090.56	2249963.95
42	536089.54	2249961.08
43	536086.26	2249956.04
44	536078.80	2249946.91
45	536100.73	2249937.79
1	536103.05	2249942.12

Каталог координат земельного участка с
кадастровым номером
1-зу19
Система координат МСК 59

№	X	Y
1	2	3
1	536602.79	2249763.67
2	536637.64	2249797.88
3	536638.70	2249798.92
4	536650.39	2249810.63
5	536669.21	2249816.09
6	536661.74	2249826.70
7	536652.69	2249822.04
8	536635.26	2249808.92
9	536612.45	2249788.06
10	536613.05	2249787.39
11	536593.16	2249771.80
1	536602.79	2249763.67

Каталог координат земельного участка с
кадастровым номером
1-зу20
Система координат МСК 59

№	X	Y
1	2	3
1	536577.82	2249763.24

2	536573.73	2249767.13
3	536564.09	2249759.50
4	536553.87	2249753.30
5	536542.06	2249747.83
6	536534.94	2249746.41
7	536527.35	2249745.27
8	536533.79	2249736.13
9	536538.28	2249731.79
10	536542.03	2249729.80
11	536543.04	2249731.30
12	536542.36	2249737.29
13	536548.31	2249744.38
14	536550.72	2249745.92
15	536558.56	2249750.72
16	536576.88	2249762.64
1	536577.82	2249763.24

Каталог координат земельного участка с
кадастровым номером
1-зу21
Система координат МСК 59

№	X	Y
1	2	3
1	536480.41	2249872.50
2	536488.29	2249881.46
3	536488.18	2249882.92
4	536490.22	2249885.21
5	536490.00	2249885.56
6	536493.34	2249889.18
7	536495.15	2249887.69
8	536498.41	2249891.29
9	536499.05	2249890.77
10	536513.44	2249906.70
11	536528.34	2249925.70
12	536536.59	2249935.25
13	536544.58	2249943.65
14	536563.64	2249963.78
15	536556.35	2249972.66
16	536545.28	2249960.05
17	536540.86	2249955.05
18	536537.56	2249951.45
19	536536.46	2249950.55
20	536518.19	2249930.78
21	536509.87	2249921.38
22	536506.54	2249919.99
23	536502.88	2249915.87
24	536486.79	2249898.69



25	536472.44	2249883.38
1	536480.41	2249872.50

Каталог координат земельного участка с
кадастровым номером
1-зу22

Система координат МСК 59

№	X	Y
1	2	3
1	536251.46	2249984.63
2	536265.24	2249997.48
3	536278.55	2250009.66
4	536280.78	2250011.45
5	536283.01	2250012.51
6	536282.41	2250013.18
7	536285.12	2250015.72
8	536301.15	2250029.59
9	536302.14	2250028.60
10	536311.76	2250039.15
11	536319.69	2250045.85
12	536321.87	2250047.91
13	536338.99	2250065.39
14	536359.61	2250084.41
15	536361.02	2250085.64
16	536364.15	2250088.36
17	536367.69	2250092.10
18	536379.26	2250101.93
19	536400.39	2250120.76
20	536389.14	2250130.89
21	536385.60	2250125.13
22	536369.89	2250111.25
23	536348.00	2250090.46
24	536328.88	2250072.98
25	536327.49	2250071.15
26	536310.64	2250055.84
27	536307.28	2250053.21
28	536303.06	2250048.91
29	536289.53	2250036.71
30	536280.46	2250028.41
31	536277.79	2250025.03
32	536257.80	2250005.13
33	536253.38	2250001.17
34	536246.19	2249996.39
35	536243.35	2249995.43
36	536240.01	2249995.71
1	536251.46	2249984.63

Каталог координат земельного участка с
кадастровым номером
1-зу23

Система координат МСК 59

№	X	Y
1	2	3
1	536495.05	2250164.78
2	536465.80	2250197.56
3	536455.39	2250209.26
4	536433.09	2250187.16
5	536419.16	2250173.70
6	536409.97	2250166.13
7	536408.74	2250167.47
8	536402.46	2250161.22
9	536393.60	2250152.34
10	536391.32	2250150.06
11	536398.93	2250145.23
12	536421.09	2250166.97
13	536431.38	2250177.72
14	536438.03	2250170.88
15	536456.35	2250191.58
16	536459.75	2250188.91
17	536463.24	2250187.10
18	536464.65	2250184.51
19	536463.07	2250180.70
20	536466.31	2250174.58
21	536464.44	2250172.99
22	536466.16	2250169.62
23	536464.30	2250168.68
24	536464.90	2250167.49
25	536469.43	2250161.93
26	536486.21	2250156.88
27	536486.56	2250156.63
28	536491.59	2250159.23
1	536495.05	2250164.78

Каталог координат земельного участка с
кадастровым номером
1-зу24

Система координат МСК 59

№	X	Y
1	2	3
1	536148.08	2250354.78
2	536121.96	2250363.60
3	536112.42	2250350.44
4	536079.97	2250338.01
5	536061.34	2250335.26
6	536055.08	2250333.84



7	536051.08	2250333.85
8	536018.14	2250334.80
9	535984.48	2250339.18
10	535967.07	2250345.01
11	535960.98	2250343.93
12	535956.69	2250343.17
13	535955.82	2250343.04
14	535951.05	2250342.30
15	535948.00	2250333.06
16	535951.18	2250329.61
17	535953.97	2250333.25
18	535954.25	2250333.40
19	535979.03	2250329.70
20	535983.38	2250324.96
21	535987.06	2250327.71
22	535988.58	2250327.49
23	536025.12	2250324.64
24	536046.76	2250325.03
25	536066.60	2250327.84
26	536084.37	2250328.26
27	536091.99	2250331.43
28	536103.01	2250333.39
29	536112.29	2250321.36
30	536114.94	2250323.84
31	536109.30	2250331.60
32	536115.73	2250336.05
33	536125.30	2250341.63
34	536128.29	2250341.35
1	536148.08	2250354.78

Каталог координат земельного участка с
кадастровым номером
1-зу25
Система координат МСК 59

№	X	Y
1	2	3
1	536704.43	2249927.43
2	536717.12	2249915.01
3	536733.55	2249898.92
4	536745.52	2249891.40
5	536754.30	2249885.88
6	536787.71	2249852.98
7	536794.34	2249846.45
8	536794.60	2249859.00
9	536800.10	2249861.80
10	536780.41	2249881.16
11	536763.66	2249897.71

12	536743.00	2249910.70
13	536727.01	2249928.11
14	536714.76	2249939.27
15	536692.43	2249967.39
16	536682.67	2249980.27
17	536678.06	2249976.77
18	536674.80	2249976.40
19	536662.24	2249992.43
20	536656.87	2249988.62
21	536652.49	2249994.14
22	536649.85	2249997.26
23	536642.76	2249991.59
24	536643.64	2249990.27
25	536640.19	2249987.93
26	536639.16	2249989.49
27	536629.81	2249982.65
28	536594.80	2249955.85
29	536601.52	2249949.36
30	536617.88	2249957.45
31	536620.12	2249967.89
32	536622.25	2249970.10
33	536630.54	2249973.74
34	536656.58	2249978.90
35	536668.49	2249975.85
36	536672.95	2249972.32
37	536676.50	2249963.80
38	536678.76	2249956.57
39	536687.87	2249948.86
1	536704.43	2249927.43

Каталог координат земельного участка с
кадастровым номером
1-зу26
Система координат МСК 59

№	X	Y
1	2	3
1	535790.01	2250647.27
2	535747.49	2250660.87
3	535740.73	2250663.02
4	535700.25	2250677.53
5	535700.73	2250678.87
6	535684.30	2250684.89
7	535662.90	2250692.70
8	535637.80	2250703.30
9	535635.90	2250704.20
10	535640.89	2250717.11
11	535644.54	2250726.60



12	535635.17	2250730.59
13	535625.81	2250708.85
14	535622.64	2250701.50
15	535627.03	2250700.51
16	535633.74	2250699.01
17	535643.23	2250694.72
18	535660.45	2250686.95
19	535684.87	2250679.14
20	535688.23	2250678.06
21	535692.31	2250676.15
22	535721.58	2250662.45
23	535735.50	2250657.50
24	535756.58	2250651.95
25	535788.72	2250643.49
1	535790.01	2250647.27

Каталог координат земельного участка с
кадастровым номером
1-зу27
Система координат МСК 59

№	X	Y
1	2	3
1	536976.30	2249396.80
2	536996.29	2249402.19
3	537011.40	2249409.74
4	537050.90	2249434.60
5	537084.50	2249447.08
6	537084.50	2249447.10
7	537102.09	2249453.61
8	537117.40	2249459.30
9	537136.50	2249465.06
10	537187.68	2249480.54
11	537181.18	2249491.65
12	537136.81	2249471.63
13	537130.08	2249469.09
14	537100.89	2249458.20
15	537081.84	2249451.07
16	537071.69	2249446.94
17	537041.62	2249434.69
18	537010.71	2249421.44
19	536983.15	2249409.60
20	536979.63	2249417.53
21	536967.02	2249411.12
1	536976.30	2249396.80

Каталог координат земельного участка с
кадастровым номером
1-зу28

Система координат МСК 59

№	X	Y
1	2	3
1	536454.23	2250088.54
2	536476.64	2250110.11
3	536455.99	2250126.58
4	536436.67	2250104.28
1	536454.23	2250088.54

Каталог координат земельного участка с
кадастровым номером
1-зу29

Система координат МСК 59

№	X	Y
1	2	3
1	536864.22	2249660.51
2	536850.95	2249677.80
3	536850.25	2249672.60
4	536849.80	2249672.64
5	536850.51	2249677.84
6	536844.52	2249685.31
7	536826.51	2249669.69
8	536841.11	2249649.38
1	536864.22	2249660.51
1	536847.40	2249680.07
2	536847.03	2249680.07
3	536845.84	2249674.22
4	536846.20	2249674.22
1	536847.40	2249680.07
1	536842.53	2249664.15
2	536847.03	2249660.76
3	536850.52	2249665.98
4	536845.93	2249669.27
5	536841.34	2249672.57
6	536837.85	2249667.26
1	536842.53	2249664.15

Каталог координат земельного участка с
кадастровым номером
1-зу30

Система координат МСК 59

№	X	Y
1	2	3
1	535762.75	2250294.31
2	535762.22	2250295.45
3	535748.87	2250289.10
4	535746.77	2250292.58
5	535737.90	2250305.97
6	535729.80	2250318.60



7	535728.18	2250320.85
8	535726.61	2250320.08
9	535737.06	2250305.43
10	535739.76	2250299.58
11	535740.70	2250299.24
12	535742.51	2250296.80
13	535745.93	2250292.03
14	535748.23	2250288.24
15	535748.53	2250288.39
16	535749.81	2250286.60
17	535752.66	2250287.00
18	535754.23	2250283.85
19	535757.72	2250285.61
20	535755.30	2250290.19
1	535762.75	2250294.31

Каталог координат земельного участка с
кадастровым номером
1-зу31
Система координат МСК 59

№	X	Y
1	2	3
1	535682.42	2250240.98
2	535692.68	2250255.38
3	535681.52	2250263.57
4	535676.59	2250258.21
5	535672.40	2250260.30
6	535665.44	2250264.07
7	535660.20	2250267.18
8	535658.55	2250263.63
9	535656.92	2250259.81
10	535653.98	2250261.07
11	535640.55	2250267.67
12	535642.67	2250272.72
13	535629.41	2250279.05
14	535624.40	2250265.49
15	535663.80	2250251.70
1	535682.42	2250240.98

Каталог координат земельного участка с
кадастровым номером
1-зу32
Система координат МСК 59

№	X	Y
1	2	3
1	536324.35	2249793.90
2	536308.87	2249803.87
3	536329.32	2249826.43

4	536322.62	2249832.76
5	536315.02	2249840.65
6	536302.36	2249863.75
7	536301.45	2249863.21
8	536313.10	2249842.48
9	536279.53	2249823.08
10	536263.40	2249833.58
11	536249.43	2249839.26
12	536241.60	2249855.08
13	536233.14	2249850.87
14	536200.22	2249871.47
15	536198.04	2249873.38
16	536193.13	2249875.94
17	536184.75	2249873.71
18	536182.71	2249881.38
19	536176.01	2249884.88
20	536163.40	2249877.44
21	536163.40	2249877.44
22	536166.92	2249870.40
23	536165.79	2249869.20
24	536164.20	2249867.50
25	536164.50	2249865.87
26	536164.90	2249863.70
27	536169.23	2249855.83
28	536321.37	2249792.40
1	536324.35	2249793.90

Каталог координат земельного участка с
кадастровым номером
1-зу33
Система координат МСК 59

№	X	Y
1	2	3
1	536096.98	2249918.87
2	536100.61	2249926.33
3	536106.39	2249925.14
4	536115.63	2249924.68
5	536118.75	2249925.17
6	536126.30	2249926.37
7	536127.80	2249939.36
8	536123.20	2249937.20
9	536103.05	2249942.12
10	536100.73	2249937.79
11	536103.46	2249936.66
12	536095.94	2249919.56
13	536095.84	2249919.34
1	536096.98	2249918.87



Каталог координат земельного участка с
кадастровым номером
1-зу34
Система координат МСК 59

№	X	Y
1	2	3
1	535896.59	2250021.37
2	535897.76	2250022.58
3	535878.57	2250042.12
4	535878.40	2250043.65
5	535872.75	2250048.98
6	535870.98	2250047.32
1	535896.59	2250021.37

Каталог координат земельного участка с
кадастровым номером
1-зу35
Система координат МСК 59

№	X	Y
1	2	3
1	535884.49	2250007.83
2	535885.21	2250008.62
3	535887.50	2250011.10
4	535867.84	2250027.05
5	535866.02	2250024.66
6	535855.00	2250033.99
7	535851.25	2250037.59
8	535858.50	2250045.13
9	535860.55	2250047.00
10	535858.99	2250049.50
11	535849.66	2250058.77
12	535842.13	2250050.19
13	535850.70	2250041.10
14	535849.00	2250030.80
15	535851.10	2250027.90
16	535862.10	2250023.80
17	535876.00	2250016.50
1	535884.49	2250007.83

Каталог координат земельного участка с
кадастровым номером
1-зу36
Система координат МСК 59

№	X	Y
1	2	3
1	536100.60	2250572.08
2	536114.69	2250582.39
3	536093.93	2250605.60
4	536072.58	2250576.32

5	536077.75	2250572.36
6	536080.72	2250575.10
7	536089.33	2250583.34
1	536100.60	2250572.08

Каталог координат земельного участка с
кадастровым номером
1-зу37
Система координат МСК 59

№	X	Y
1	2	3
1	535939.61	2250516.97
2	535965.49	2250543.67
3	535922.88	2250560.73
4	535910.90	2250542.02
5	535905.23	2250533.89
1	535939.61	2250516.97
1	535915.53	2250541.01
2	535915.26	2250540.74
3	535920.49	2250538.63
4	535920.76	2250538.91
1	535915.53	2250541.01
1	535947.20	2250532.96
2	535942.24	2250531.31
3	535942.51	2250531.04
4	535947.47	2250532.69
1	535947.20	2250532.96
1	535930.78	2250542.22
2	535927.02	2250536.81
3	535932.51	2250533.90
4	535935.73	2250539.20
1	535930.78	2250542.22

Каталог координат земельного участка с
кадастровым номером
1-зу38
Система координат МСК 59

№	X	Y
1	2	3
1	536035.86	2250496.62
2	536039.59	2250501.37
3	536037.00	2250503.86
4	536008.24	2250531.14
5	536001.52	2250523.22
6	535968.99	2250548.55
7	535965.49	2250543.67
8	536002.74	2250514.98
9	536008.98	2250522.23

10	536032.57	2250499.82
1	536035.86	2250496.62

Каталог координат земельного участка с
кадастровым номером
1-зу39

Система координат МСК 59

№	X	Y
1	2	3
1	536640.55	2249911.66
2	536658.36	2249932.59
3	536647.82	2249942.61
4	536630.12	2249956.58
5	536617.88	2249957.45
6	536601.52	2249949.36
1	536640.55	2249911.66

Каталог координат земельного участка с
кадастровым номером
1-зу40

Система координат МСК 59

№	X	Y
1	2	3
1	536680.09	2249695.74
2	536752.81	2249745.01
3	536780.16	2249764.99
4	536767.57	2249774.50
5	536765.28	2249772.60
6	536731.88	2249750.66
7	536693.53	2249718.33
8	536686.81	2249715.79
9	536679.91	2249708.43
10	536673.42	2249702.49
11	536672.29	2249701.44
1	536680.09	2249695.74

Каталог координат земельного участка с
кадастровым номером
1-зу41

Система координат МСК 59

№	X	Y
1	2	3
1	536445.24	2250187.95
2	536441.68	2250184.28
3	536438.81	2250187.05
4	536442.38	2250190.73
1	536445.24	2250187.95

Каталог координат земельного участка с
кадастровым номером

1-зу42

Система координат МСК 59

№	X	Y
1	2	3
1	535757.72	2250285.61
2	535765.08	2250289.50
3	535764.26	2250291.20
4	535762.75	2250294.31
5	535755.30	2250290.19
1	535757.72	2250285.61

Каталог координат земельного участка с
кадастровым номером
1-зу43

Система координат МСК 59

№	X	Y
1	2	3
1	536114.69	2250582.39
2	536134.08	2250591.10
3	536132.55	2250598.54
4	536136.70	2250603.17
5	536138.39	2250606.17
6	536133.00	2250613.33
7	536125.08	2250621.19
8	536111.93	2250623.88
9	536093.93	2250605.60
1	536114.69	2250582.39

Каталог координат земельного участка с
кадастровым номером
1-зу44

Система координат МСК 59

№	X	Y
1	2	3
1	536658.34	2250021.11
2	536666.63	2250026.13
3	536666.63	2250026.13
4	536665.50	2250027.72
5	536665.06	2250028.33
6	536643.79	2250055.09
7	536641.47	2250058.02
8	536639.40	2250060.60
9	536626.20	2250077.20
10	536621.80	2250082.70
11	536611.60	2250095.57
12	536604.99	2250103.88
13	536605.01	2250103.89
14	536605.00	2250103.90
15	536572.50	2250144.90

16	536554.01	2250184.81
17	536551.08	2250181.96
18	536513.05	2250145.34
19	536510.68	2250147.80
20	536509.81	2250146.38
21	536508.07	2250144.38
22	536517.67	2250133.97
23	536532.42	2250147.45
24	536545.21	2250135.88
25	536561.88	2250120.85
26	536580.25	2250103.87
27	536601.75	2250087.28
28	536620.56	2250070.81
29	536547.19	2250002.83
30	536547.19	2250002.83
31	536549.19	2250000.51
32	536598.07	2250045.76
33	536617.29	2250063.33
34	536631.16	2250045.97
35	536636.46	2250050.68
36	536648.30	2250035.07
37	536648.41	2250034.92
38	536658.34	2250021.11
1	536658.34	2250021.11

Каталог координат земельного участка с
кадастровым номером
1-зу45
Система координат МСК 59

№	X	Y
1	2	3
1	536229.75	2250398.26
2	536235.40	2250394.70
3	536266.49	2250375.08
4	536273.32	2250386.37
5	536359.20	2250313.27
6	536439.13	2250232.75
7	536464.50	2250261.00
8	536475.30	2250271.30
9	536481.64	2250275.46
10	536481.65	2250275.45
11	536481.70	2250275.50
12	536491.70	2250251.60
13	536496.10	2250248.70
14	536506.89	2250239.50
15	536506.76	2250239.58
16	536504.34	2250236.72

17	536494.38	2250225.49
18	536465.80	2250197.56
19	536455.39	2250209.26
20	536480.62	2250234.27
21	536473.11	2250242.94
22	536454.57	2250225.96
23	536450.43	2250229.96
24	536429.51	2250211.07
25	536412.86	2250235.86
26	536412.36	2250235.49
27	536387.15	2250261.04
28	536374.89	2250248.94
29	536398.46	2250225.04
30	536383.49	2250213.79
31	536362.23	2250235.34
32	536361.54	2250236.04
33	536363.09	2250237.68
34	536363.72	2250238.34
35	536357.04	2250245.69
36	536349.40	2250253.98
37	536345.69	2250257.60
38	536352.35	2250273.14
39	536367.36	2250289.85
40	536360.74	2250296.19
41	536348.32	2250307.90
42	536325.77	2250329.33
43	536321.77	2250325.19
44	536288.87	2250352.69
45	536282.36	2250345.57
46	536272.56	2250333.72
47	536269.82	2250335.67
48	536283.34	2250350.78
49	536290.11	2250359.51
50	536282.70	2250364.97
51	536276.00	2250361.49
52	536261.81	2250373.51
53	536258.23	2250374.58
54	536257.52	2250376.41
55	536235.39	2250394.70
56	536227.35	2250392.85
1	536229.75	2250398.26

Каталог координат земельного участка с
кадастровым номером
1-зу46
Система координат МСК 59

№	X	Y
---	---	---



1	2	3
1	535938.42	2250908.91
2	535959.28	2250916.80
3	535954.08	2250931.60
4	535947.19	2250951.30
5	535945.19	2250956.55
6	535933.50	2250951.80
7	535925.49	2250913.97
1	535938.42	2250908.91

Каталог координат земельного участка с
кадастровым номером
1-зу47

Система координат МСК 59

№	X	Y
1	2	3
1	535925.49	2250913.97
2	535933.50	2250951.80
3	535920.48	2250957.93
4	535920.37	2250957.62
5	535912.71	2250934.10
6	535908.47	2250920.66
1	535925.49	2250913.97

Каталог координат земельного участка с
кадастровым номером
1-зу48

Система координат МСК 59

№	X	Y
1	2	3
1	535873.77	2250980.02
2	535858.43	2250940.22
3	535886.49	2250929.29
4	535890.70	2250941.26
5	535899.69	2250967.30
6	535899.82	2250967.65
7	535899.81	2250967.66
1	535873.77	2250980.02

Каталог координат земельного участка с
кадастровым номером
1-зу49

Система координат МСК 59

№	X	Y
1	2	3
1	535858.43	2250940.22
2	535873.77	2250980.02
3	535851.70	2250990.50
4	535832.57	2250967.56

5	535841.27	2250946.93
1	535858.43	2250940.22

Каталог координат земельного участка с
кадастровым номером
1-зу50

Система координат МСК 59

№	X	Y
1	2	3
1	535829.91	2250935.26
2	535836.89	2250932.53
3	535874.55	2250917.79
4	535903.11	2250906.61
5	535932.83	2250894.98
6	535938.26	2250892.86
7	535961.59	2250901.46
8	535993.02	2250889.48
9	535999.28	2250917.32
10	535959.28	2250916.80
11	535938.42	2250908.91
12	535925.49	2250913.97
13	535908.47	2250920.66
14	535886.49	2250929.29
15	535858.43	2250940.22
16	535841.27	2250946.93
17	535832.57	2250967.56
18	535821.77	2250954.56
1	535829.91	2250935.26

Каталог координат земельного участка с
кадастровым номером
1-зу52

Система координат МСК 59

№	X	Y
1	2	3
1	535940.94	2250767.90
2	535923.49	2250742.99
3	535892.09	2250752.44
4	535918.84	2250767.89
1	535940.94	2250767.90
1	535995.43	2250853.15
2	536002.10	2250824.23
3	536015.54	2250793.77
4	535979.09	2250744.12
5	535946.71	2250767.90
6	535979.45	2250767.92
7	535982.13	2250840.21
8	535985.77	2250851.78

1	535995.43	2250853.15
---	-----------	------------

Каталог координат земельного участка с
кадастровым номером
1-зу53

Система координат МСК 59

№	X	Y
1	2	3
1	535726.80	2250750.00
2	535728.25	2250754.91
3	535765.72	2250748.54
4	535771.17	2250747.50
5	535769.70	2250743.72
6	535776.30	2250741.43
7	535791.53	2250736.11
8	535808.90	2250727.34
9	535813.40	2250742.03
10	535826.48	2250739.05
11	535871.83	2250729.23
12	535892.09	2250752.44
13	535834.45	2250757.79
14	535792.98	2250751.53
15	535709.65	2250760.17
16	535686.73	2250752.74
17	535704.20	2250746.40
18	535722.90	2250739.50
19	535726.80	2250750.00
1	535726.80	2250750.00

Каталог координат земельного участка с
кадастровым номером
1-зу54

Система координат МСК 59

№	X	Y
1	2	3
1	536095.84	2249919.34
2	536095.94	2249919.56
3	536071.39	2249930.61
4	536019.87	2249945.07
5	536025.64	2249963.13
6	535985.85	2249970.81
7	535983.25	2249965.58
8	535975.34	2249962.22
9	536023.34	2249959.22
10	536018.61	2249944.39
11	536071.08	2249929.66
1	536095.84	2249919.34

Каталог координат земельного участка с
кадастровым номером
1-зу55

Система координат МСК 59

№	X	Y
1	2	3
1	536017.60	2250825.20
2	536048.07	2250757.49
3	536071.88	2250709.90
4	536096.94	2250673.16
5	536161.10	2250595.20
6	536185.30	2250593.10
7	536185.30	2250593.10
8	536226.20	2250637.10
9	536221.20	2250665.13
10	536201.80	2250673.10
11	536145.00	2250682.60
12	536129.70	2250702.40
13	536076.60	2250771.40
14	536076.36	2250771.72
15	536068.05	2250782.50
16	536051.41	2250796.59
17	536051.40	2250796.60
18	536044.50	2250802.40
1	536017.60	2250825.20

Каталог координат земельного участка с
кадастровым номером
1-зу56

Система координат МСК 59

№	X	Y
1	2	3
1	535565.55	2250285.42
2	535567.53	2250292.36
3	535556.53	2250312.58
4	535551.50	2250312.03
5	535505.80	2250319.80
6	535499.90	2250304.30
1	535565.55	2250285.42

Каталог координат земельного участка с
кадастровым номером
2-357-зу1

Система координат МСК 59

№	X	Y
1	2	3
1	535759.26	2250714.67
2	535766.80	2250735.68
3	535769.70	2250743.72



4	535771.17	2250747.50
5	535765.72	2250748.54
6	535728.25	2250754.91
7	535726.81	2250750.02
8	535722.94	2250739.47
9	535719.24	2250729.39
10	535749.17	2250717.89
1	535759.26	2250714.67

Каталог координат земельного участка с
кадастровым номером
2-355-зу1

Система координат МСК 59

№	X	Y
1	2	3
1	535807.27	2250699.31
2	535814.11	2250719.95
3	535816.26	2250724.71
4	535808.90	2250727.34
5	535791.53	2250736.11
6	535776.30	2250741.43
7	535765.94	2250712.46
1	535807.27	2250699.31

Каталог координат земельного участка с
кадастровым номером
2-1847-зу1

Система координат МСК 59

№	X	Y
1	2	3
1	535837.43	2250682.60
2	535866.95	2250723.65
3	535871.83	2250729.23
4	535826.48	2250739.05
5	535823.98	2250729.15
6	535814.70	2250699.25
1	535837.43	2250682.60

Каталог координат земельного участка с
кадастровым номером
2-133-зу1

Система координат МСК 59

№	X	Y
1	2	3
1	536218.27	2250122.46
2	536233.59	2250105.04
3	536246.64	2250117.65
4	536263.96	2250138.47
5	536265.90	2250140.31

6	536275.65	2250149.43
7	536285.41	2250158.56
8	536302.84	2250175.67
9	536315.09	2250183.86
10	536320.01	2250188.84
11	536326.77	2250195.13
12	536303.69	2250213.79
13	536301.55	2250211.38
14	536290.88	2250201.66
15	536288.19	2250198.58
16	536281.00	2250190.72
17	536232.83	2250138.22
1	536218.27	2250122.46

Каталог координат земельного участка с
кадастровым номером
2-216-зу1

Система координат МСК 59

№	X	Y
1	2	3
1	536319.69	2250045.85
2	536324.90	2250040.65
3	536338.98	2250027.24
4	536347.87	2250018.78
5	536354.97	2250010.82
6	536361.10	2250003.93
7	536364.53	2250000.10
8	536331.96	2249973.98
9	536328.01	2249977.59
10	536308.45	2249997.91
11	536312.32	2250002.84
12	536316.42	2250007.05
13	536308.60	2250016.40
14	536310.76	2250018.20
15	536302.14	2250028.60
16	536311.76	2250039.15
1	536319.69	2250045.85

Каталог координат земельного участка с
кадастровым номером
2-278-зу2

Система координат МСК 59

№	X	Y
1	2	3
1	535710.64	2250445.43
2	535709.19	2250452.48
3	535709.19	2250452.49
4	535709.20	2250452.50



5	535674.52	2250436.04
6	535680.30	2250423.35
7	535692.93	2250429.48
8	535692.00	2250430.98
9	535689.87	2250435.53
1	535710.64	2250445.43

Каталог координат земельного участка с
кадастровым номером
2-278-зу1
Система координат МСК 59

№	X	Y
1	2	3
1	535733.34	2250409.18
2	535709.56	2250394.25
3	535705.05	2250391.43
4	535702.03	2250394.42
5	535698.26	2250398.47
6	535701.85	2250401.76
7	535707.10	2250405.01
8	535692.93	2250429.48
9	535692.00	2250430.98
10	535689.87	2250435.53
11	535710.64	2250445.43
1	535733.34	2250409.18

Каталог координат земельного участка с
кадастровым номером
2-202-зу1
Система координат МСК 59

№	X	Y
1	2	3
1	536677.72	2249876.78
2	536678.54	2249877.59
3	536715.47	2249913.50
4	536717.12	2249915.01
5	536704.43	2249927.43
6	536703.96	2249926.05
7	536672.43	2249894.08
8	536666.47	2249887.90
1	536677.72	2249876.78

Каталог координат земельного участка с
кадастровым номером
2-258-зу1
Система координат МСК 59

№	X	Y
1	2	3
1	536733.55	2249898.92

2	536717.12	2249915.01
3	536715.47	2249913.50
4	536678.54	2249877.59
5	536677.72	2249876.78
6	536688.28	2249865.60
7	536702.49	2249853.57
8	536722.60	2249871.69
9	536741.16	2249887.52
10	536745.52	2249891.40
1	536733.55	2249898.92

Каталог координат земельного участка с
кадастровым номером
2-94-зу1
Система координат МСК 59

№	X	Y
1	2	3
1	536754.12	2249987.80
2	536750.81	2249991.86
3	536736.98	2250008.98
4	536736.97	2250008.98
5	536732.90	2250006.10
6	536698.12	2249981.88
7	536692.43	2249967.39
8	536714.76	2249939.27
9	536727.01	2249928.11
10	536763.25	2249960.74
11	536770.98	2249967.10
12	536758.72	2249982.15
1	536754.12	2249987.80

Каталог координат земельного участка с
кадастровым номером
2-1809-зу1
Система координат МСК 59

№	X	Y
1	2	3
1	536706.60	2249776.64
2	536728.59	2249794.34
3	536732.13	2249797.19
4	536738.40	2249803.56
5	536739.27	2249804.45
6	536726.46	2249816.72
7	536725.89	2249816.11
8	536725.17	2249816.90
9	536710.65	2249829.85
10	536694.05	2249843.69
11	536687.13	2249840.09

12	536661.74	2249826.70
13	536669.21	2249816.09
14	536706.02	2249776.17
1	536706.60	2249776.64

Каталог координат земельного участка с
кадастровым номером
2-82-зу1
Система координат МСК 59

№	X	Y
1	2	3
1	536163.00	2250037.56
2	536168.61	2250043.27
3	536149.69	2250061.44
4	536145.06	2250061.12
5	536124.99	2250039.49
6	536145.52	2250019.58
1	536163.00	2250037.56

Каталог координат земельного участка с
кадастровым номером
2-29-зу1
Система координат МСК 59

№	X	Y
1	2	3
1	535907.68	2250097.54
2	535923.06	2250085.07
3	535945.98	2250111.53
4	535927.12	2250130.13
5	535925.30	2250128.19
6	535914.98	2250116.35
7	535912.81	2250118.20
8	535909.05	2250113.78
9	535901.22	2250103.10
10	535903.01	2250101.29
1	535907.68	2250097.54

Каталог координат земельного участка с
кадастровым номером
2-233-зу1
Система координат МСК 59

№	X	Y
1	2	3
1	536542.03	2249729.80
2	536548.27	2249723.64
3	536522.82	2249699.08
4	536516.81	2249692.69
5	536521.72	2249688.53
6	536522.70	2249687.70

7	536529.38	2249692.72
8	536563.90	2249725.57
9	536551.19	2249745.09
10	536550.72	2249745.92
11	536548.31	2249744.38
12	536542.36	2249737.29
13	536543.04	2249731.30
1	536542.03	2249729.80

Каталог координат земельного участка с
кадастровым номером
2-155-зу1
Система координат МСК 59

№	X	Y
1	2	3
1	536261.39	2249904.84
2	536258.37	2249910.46
3	536265.36	2249914.21
4	536253.12	2249925.14
5	536248.90	2249927.34
6	536208.28	2249948.43
7	536207.00	2249949.09
8	536200.43	2249943.13
9	536192.08	2249951.07
10	536186.76	2249945.86
11	536177.95	2249937.77
12	536156.57	2249956.29
13	536150.33	2249962.51
14	536133.70	2249939.20
15	536127.80	2249939.36
16	536126.30	2249926.37
17	536125.02	2249915.06
18	536142.91	2249901.88
19	536148.70	2249897.61
20	536166.24	2249899.11
21	536181.07	2249897.84
22	536182.81	2249898.29
23	536203.49	2249903.62
24	536214.58	2249897.83
25	536232.56	2249896.81
1	536261.39	2249904.84

Каталог координат земельного участка с
кадастровым номером
2-210-зу1
Система координат МСК 59

№	X	Y
1	2	3
1	536261.39	2249904.84



1	536146.48	2249993.60
2	536134.38	2250005.08
3	536133.03	2250006.35
4	536138.31	2250011.94
5	536140.71	2250014.49
6	536120.00	2250033.95
7	536118.05	2250031.68
8	536105.23	2250019.04
9	536103.87	2250020.40
10	536099.20	2250015.71
11	536100.27	2250014.64
12	536094.77	2250008.62
13	536109.64	2249994.43
14	536116.90	2249987.81
15	536122.61	2249982.61
16	536125.33	2249980.50
17	536125.88	2249979.45
18	536128.37	2249977.66
19	536131.12	2249978.02
20	536140.44	2249972.84
21	536150.33	2249962.51
22	536156.57	2249956.29
23	536177.95	2249937.77
24	536186.76	2249945.86
25	536192.08	2249951.07
26	536175.06	2249967.27
27	536170.63	2249971.64
28	536168.59	2249973.49
29	536147.53	2249992.64
1	536146.48	2249993.60

Каталог координат земельного участка с
кадастровым номером
2-201-з/у1
Система координат МСК 59

№	X	Y
1	2	3
1	536674.97	2249833.77
2	536687.13	2249840.09
3	536694.05	2249843.69
4	536685.87	2249850.36
5	536681.56	2249854.14
6	536679.06	2249858.50
7	536665.77	2249871.44
8	536631.66	2249840.83
9	536651.16	2249823.58
10	536652.69	2249822.04

11	536661.74	2249826.70
1	536674.97	2249833.77

Каталог координат земельного участка с
кадастровым номером
2-1665-з/у1
Система координат МСК 59

№	X	Y
1	2	3
1	535854.67	2250273.00
2	535843.93	2250284.61
3	535842.59	2250285.83
4	535811.88	2250251.04
5	535818.56	2250245.33
6	535828.35	2250238.74
7	535855.95	2250271.52
1	535854.67	2250273.00