



АДМИНИСТРАЦИЯ
ДОБРЯНСКОГО ГОРОДСКОГО ОКРУГА

ПОСТАНОВЛЕНИЕ

15.06.2023

№ 1791

г.Добрянка

**Об утверждении проекта
межевания территории
населенного пункта – село Красная
Слудка, Добрянский городской
округ, Пермский край, в границах
кадастрового квартала
59:18:0480101**

В соответствии со статьями 42, 43, 45 Градостроительного кодекса Российской Федерации, Федеральным законом Российской Федерации от 06 октября 2003 г. № 131-ФЗ «Об общих принципах организации местного самоуправления в Российской Федерации», Уставом Добрянского городского округа, заключением по результатам общественных обсуждений от 02 июня 2023 г. по проекту межевания территории населенного пункта – село Красная Слудка, Добрянский городской округ, Пермский край, в границах кадастрового квартала 59:18:0480101, рассмотрев обращение от 28 апреля 2023 г. № 265-02-07вн-486,

администрация округа ПОСТАНОВЛЯЕТ:

1. Утвердить прилагаемый проект межевания территории населенного пункта – село Красная Слудка, Добрянский городской округ, Пермский край, в границах кадастрового квартала 59:18:0480101.
2. Управлению градостроительства и архитектуры администрации Добрянского городского округа в установленном законом порядке обеспечить направление настоящего постановления и документации по планировке территории, указанной в пункте 1 настоящего постановления, в орган регистрации прав для внесения сведений в Единый государственный реестр недвижимости.
3. Опубликовать настоящее постановление в печатном средстве массовой информации «Официальный бюллетень органов местного самоуправления муниципального образования Добрянский городской округ»,




разместить на официальном сайте правовой информации Добрянского городского округа в информационно-телекоммуникационной сети Интернет с доменным именем `dobr-pravo.ru`.

4. Настоящее постановление вступает в силу после его официального опубликования.

5. Контроль за исполнением постановления возложить на первого заместителя главы администрации Добрянского городского округа.

Глава городского округа -
глава администрации Добрянского
городского округа



Д.В. Антонов





Государственное бюджетное учреждение
Пермского края «Центр технической
инвентаризации и кадастровой оценки
Пермского края»

ПРОЕКТ
МЕЖЕВАНИЯ ТЕРРИТОРИИ
населенного пункта – село Красная Слудка,
Добрянский городской округ, Пермский край,
в границах кадастрового квартала 59:18:0480101

Пояснительная записка
ТОМ 1
Основная часть

9005-2023-ПМТ

2023



Государственное бюджетное учреждение
Пермского края «Центр технической
инвентаризации и кадастровой оценки
Пермского края»

ПРОЕКТ
МЕЖЕВАНИЯ ТЕРРИТОРИИ
населенного пункта – село Красная Слудка,
Добрянский городской округ, Пермский край,
в границах кадастрового квартала 59:18:0480101

Пояснительная записка
ТОМ 1
Основная часть

9005-2023-ПМТ

Руководитель проекта



Гивчак Е.В.

Руководитель работ



Кобелева В.В.

2023

Содержание

Раздел	Наименование	Стр.
	Проект межевания. Пояснительная записка. Том 1. Основная часть	
1	Описание проектных решений	4
2	Экспликация изменяемых и образуемых земельных участков	47
3	Каталог координат изменяемых и образуемых земельных участков	98
4	Каталог координат красных линий	147
5	Каталог координат границы проекта межевания	160
	Чертеж изменяемых земельных участков. М 1:2000	Лист 1
	Чертеж образуемых земельных участков. М 1:2000	Лист 2
	Проект межевания. Пояснительная записка. Том 2. Материалы по обоснованию	
1	Общие данные	4
2	Цель выполнения работы	7
3	Анализ современного использования территории	7
3.1	Местоположение и фактическое использование проектируемой территории	7
3.2	Анализ градостроительной документации	8
3.3	Зоны с особыми условиями использования территории. Установление публичных сервитутов	10
4	Основные технико-экономические показатели проекта межевания	16
	Приложения	17
	Экспликация земельных участков фактического землепользования	
	Чертеж фактического использования М 1:2000	Лист 1
	Схема границ зон с особыми условиями использования территории 1:2000	Лист 2



ОСНОВНАЯ ЧАСТЬ

1 Описание проектных решений

Проект межевания разрабатывается с целью установления границ земельных участков, на которых расположены объекты капитального строительства, определения местоположения границ образуемых и уточняемых земельных участков, установления красных линий для застроенных территорий.

В едином государственном реестре недвижимости содержатся сведения о ранее учтенных земельных участках, расположенных в границах проектирования (кадастрового квартала 59:18:0480101), для индивидуальных жилых домов с придомовыми земельными участками, для ведения личного подсобного хозяйства, садоводства. Проектные решения по уточнению местоположения границ, исправлению реестровых ошибок и формированию земельных участков выполнены с учетом объектов капитального строительства, ограждений, фактических границ участков, обозначенных на местности межей.

При производстве рекогносцировочных работ непосредственно на местах был обследован пункт ГССН-3: дифференциальной станции (Пермь), на его фактическую пригодность для выполнения работ и возможность выполнения спутниковых наблюдений. В результате проведения работ было установлено, что станция в рабочем состоянии.

Акт передачи (приемки) материалов и данных в состав федерального фонда пространственных данных №23/2017 от 28.10.2017. Система координат МСК-59, система высот балтийская 1977г.

Основой для архитектурно-планировочного решения проекта межевания является:

- Генеральный план Добрянского городского округа, утвержденный решением Думы Добрянского городского округа от 20.09.2021 г № 471;
- Правила землепользования и застройки Добрянского городского округа, утвержденными Постановлением администрации Добрянского городского округа от 20 сентября 2021 №1878 (в редакции постановления администрации Добрянского городского округа от 12.09.2022 № 2418, от 20.02.2023 № 422).

Проектом межевания территории предлагается внести изменения в границы территориальных зон: зону застройки индивидуальными жилыми домами (Ж4), зону озелененных территорий общего пользования (Р1) с целью приведения в соответствие с видами разрешенного использования земельных участков, расположенных в границах данного кадастрового квартала.

В территории проектирования лесные участки отсутствуют.

К землям общего пользования относятся земли, занятые дорогами, улицами, проездами (в пределах красных линий), а также площадками и участками объектов общего пользования.

Территория общего пользования отделяется от кварталов красными линиями.

Красные линии установлены с учетом существующей застройки, сформированных земельных участков. Установление красных линий обусловлено

приведением в соответствие со сложившейся линией застройки, а также для размещения объектов электросетевого хозяйства (существующих) на землях общего пользования. Ведомость координат поворотных точек красных линий приведена в таблице 4. Система координат МСК-59, зона 2.

В границах территории межевания находятся 460 земельных участка, в отношении которых содержатся сведения в ЕГРН. В соответствии с требованиями земельного законодательства границы не установлены у 103 земельных участков, у 357 земельных участков – границы установлены в соответствии с требованиями действующего законодательства.

Данные по фактическому использованию территории кадастрового квартала приведены в Таблице — Экспликация земельных участков фактического землепользования, графическая часть фактического использования территории отображена на чертеже фактического использования территории.

Проектом межевания предлагается:

участок №1: исправить реестровую ошибку в местоположении границы земельного участка с кадастровым номером 59:18:0480101:11 путем внесения в сведения ЕГРН уточненных координат. Выявлен факт пересечения границы земельного участка с ограждением. Границы уточнены по ограждению. Местоположение земельного участка подтверждается на местности более 15 лет цифровым планово-картографическим материалом масштаба 1:2000;

участок №2: уточнить местоположение границы и площади земельного участка с кадастровым номером 59:18:0480101:221. Местоположение земельного участка подтверждается на местности более 15 лет цифровым планово-картографическим материалом масштаба 1:2000;

участок №3: уточнить местоположение границы и площади земельного участка с кадастровым номером 59:18:0480101:43, с увеличением площади не более предельного минимального размера (400 кв.м.), для вида разрешенного использования - «для ведения садоводства», в соответствии с Правилами землепользования и застройки Добрянского городского округа. Местоположение земельного участка подтверждается на местности более 15 лет цифровым планово-картографическим материалом масштаба 1:2000;

участок №4: уточнить местоположение границы и площади земельного участка с кадастровым номером 59:18:0480101:169, с увеличением площади не более предельного минимального размера (400 кв.м.), для вида разрешенного использования - «для ведения садоводства», в соответствии с Правилами землепользования и застройки Добрянского городского округа. Местоположение земельного участка подтверждается на местности более 15 лет цифровым планово-картографическим материалом масштаба 1:2000;

участок №5: уточнить местоположение границы и площади земельного участка с кадастровым номером 59:18:0480101:373. Местоположение земельного участка подтверждается на местности более 15 лет цифровым планово-картографическим материалом масштаба 1:2000;

участок №6: исправить реестровую ошибку в местоположении границы земельного участка с кадастровым номером 59:18:0480101:147, с увеличением площади земельного участка, сведения о которой относительно этого земельного участка содержатся в ЕГРН не более 10%, путем внесения в сведения ЕГРН уточненных координат. Выявлен факт пересечения границы земельного участка с ограждением. Границы уточнены по ограждению. Местоположение земельного участка подтверждается на местности более 15 лет цифровым планово-картографическим материалом масштаба 1:2000;

участок №7: уточнить местоположение границы и площади земельного участка с кадастровым номером 59:18:0480101:232 с увеличением площади не более предельного минимального размера (400 кв.м.), для вида разрешенного использования - «для ведения садоводства», в соответствии с Правилами землепользования и застройки Добрянского городского округа. Местоположение земельного участка подтверждается на местности более 15 лет цифровым планово-картографическим материалом масштаба 1:2000;

участок №8: уточнить местоположение границы и площади земельного участка с кадастровым номером 59:18:0480101:71 с увеличением площади не более предельного минимального размера (400 кв.м.), для вида разрешенного использования - «для ведения садоводства», в соответствии с Правилами землепользования и застройки Добрянского городского округа. Местоположение земельного участка подтверждается на местности более 15 лет цифровым планово-картографическим материалом масштаба 1:2000;

участок №9: исправить реестровую ошибку в местоположении границы земельного участка с кадастровым номером 59:18:0480101:1564 путем внесения в сведения ЕГРН уточненных координат. Выявлен факт пересечения границы земельного участка с ограждением. Земельный участок 59:18:0480101:1564 образовался путем объединения земельных участков с кадастровыми номерами 59:18:0480101:137, 59:18:0480101:246. Фактически допущена реестровая ошибка в местоположении границы исходного земельного участка 59:18:0480101:137. Границы уточнены по ограждению. Местоположение земельного участка подтверждается на местности более 15 лет цифровым планово-картографическим материалом масштаба 1:2000;

участок №10: исправить реестровую ошибку в местоположении границы земельного участка с кадастровым номером 59:18:0480101:50 путем внесения в сведения ЕГРН уточненных координат. Выявлен факт пересечения границы земельного участка с ограждением. Границы уточнены по ограждению. Местоположение земельного участка подтверждается на местности более 15 лет цифровым планово-картографическим материалом масштаба 1:2000;

участок №11: уточнить местоположение границы и площади земельного участка с кадастровым номером 59:18:0480101:116 с увеличением площади не более предельного минимального размера (400 кв.м.), для вида разрешенного использования - «для ведения садоводства», в соответствии с Правилами землепользования и застройки Добрянского городского округа. Местоположение

земельного участка подтверждается на местности более 15 лет цифровым планово-картографическим материалом масштаба 1:2000;

участок №12: исправить реестровую ошибку в местоположении границы земельного участка с кадастровым номером 59:18:0480101:111 путем внесения в сведения ЕГРН уточненных координат. Выявлен факт пересечения границы земельного участка с ограждением. Границы уточнены по ограждению. Местоположение земельного участка подтверждается на местности более 15 лет цифровым планово-картографическим материалом масштаба 1:2000;

участок №13: исправить реестровую ошибку в местоположении границы земельного участка с кадастровым номером 59:18:0480101:238, с увеличением площади земельного участка, сведения о которой относительно этого земельного участка содержатся в ЕГРН не более 10%, путем внесения в сведения ЕГРН уточненных координат. Выявлен факт пересечения границы земельного участка с ограждением. Границы уточнены по ограждению. Местоположение земельного участка подтверждается на местности более 15 лет цифровым планово-картографическим материалом масштаба 1:2000;

участок №14: уточнить местоположение границы и площади земельного участка с кадастровым номером 59:18:0480101:5 с увеличением площади не более предельного минимального размера (500 кв.м.), для вида разрешенного использования - «для ведения личного подсобного хозяйства», в соответствии с Правилами землепользования и застройки Добрянского городского округа. Местоположение земельного участка подтверждается на местности более 15 лет цифровым планово-картографическим материалом масштаба 1:2000;

участок №15: уточнить местоположение границы и площади земельного участка с кадастровым номером 59:18:0480101:59 с увеличением площади не более предельного минимального размера (400 кв.м.), для вида разрешенного использования - «для ведения садоводства», в соответствии с Правилами землепользования и застройки Добрянского городского округа. Местоположение земельного участка подтверждается на местности более 15 лет цифровым планово-картографическим материалом масштаба 1:2000;

участок №16: исправить реестровую ошибку в местоположении границы земельного участка с кадастровым номером 59:18:0480101:243, с увеличением площади земельного участка, сведения о которой относительно этого земельного участка содержатся в ЕГРН не более 10%, путем внесения в сведения ЕГРН уточненных координат. Выявлен факт пересечения границы земельного участка с ограждением. Границы уточнены по ограждению. Местоположение земельного участка подтверждается на местности более 15 лет цифровым планово-картографическим материалом масштаба 1:2000;

участок №17: исправить реестровую ошибку в местоположении границы земельного участка с кадастровым номером 59:18:0480101:127, с уменьшением площади земельного участка, сведения о которой относительно этого земельного участка содержатся в ЕГРН не более 10%, путем внесения в сведения ЕГРН уточненных координат. Выявлен факт пересечения границы земельного участка с ограждением. Границы уточнены по ограждению. Местоположение земельного

участка подтверждается на местности более 15 лет цифровым планово-картографическим материалом масштаба 1:2000;

участок №18: исправить реестровую ошибку в местоположении границы земельного участка с кадастровым номером 59:18:0480101:401, с увеличением площади земельного участка, сведения о которой относительно этого земельного участка содержатся в ЕГРН не более 10%, путем внесения в сведения ЕГРН уточненных координат. Выявлен факт пересечения границы земельного участка с ограждением. Границы уточнены по ограждению. Местоположение земельного участка подтверждается на местности более 15 лет цифровым планово-картографическим материалом масштаба 1:2000;

участок №19: исправить реестровую ошибку в местоположении границы земельного участка с кадастровым номером 59:18:0480101:1265 путем внесения в сведения ЕГРН уточненных координат. Выявлен факт пересечения границы земельного участка с ограждением. Границы уточнены по ограждению. Местоположение земельного участка подтверждается на местности более 15 лет цифровым планово-картографическим материалом масштаба 1:2000;

участок №20: уточнить местоположение границы и площади земельного участка с кадастровым номером 59:18:0480101:390 с увеличением площади не более предельного минимального размера (500 кв.м.), для вида разрешенного использования - «для ведения личного подсобного хозяйства», в соответствии с Правилами землепользования и застройки Добрянского городского округа. Местоположение земельного участка подтверждается на местности более 15 лет цифровым планово-картографическим материалом масштаба 1:2000;

участок №21: исправить реестровую ошибку в местоположении границы земельного участка с кадастровым номером 59:18:0480101:1297, с увеличением площади земельного участка, сведения о которой относительно этого земельного участка содержатся в ЕГРН не более 10%, путем внесения в сведения ЕГРН уточненных координат. Выявлен факт пересечения границы земельного участка с ограждением. Границы уточнены по ограждению. Местоположение земельного участка подтверждается на местности более 15 лет цифровым планово-картографическим материалом масштаба 1:2000;

участок №22: исправить реестровую ошибку в местоположении границы земельного участка с кадастровым номером 59:18:0480101:223 путем внесения в сведения ЕГРН уточненных координат. Выявлен факт пересечения границы земельного участка с ограждением. Границы уточнены по ограждению. Местоположение земельного участка подтверждается на местности более 15 лет цифровым планово-картографическим материалом масштаба 1:2000;

участок №23: исправить реестровую ошибку в местоположении границы земельного участка с кадастровым номером 59:18:0480101:92 путем внесения в сведения ЕГРН уточненных координат. Выявлен факт пересечения границы земельного участка с ограждением. Границы уточнены по ограждению. Местоположение земельного участка подтверждается на местности более 15 лет цифровым планово-картографическим материалом масштаба 1:2000;



участок №24: исправить реестровую ошибку в местоположении границы земельного участка с кадастровым номером 59:18:0480101:1480, с увеличением площади земельного участка, сведения о которой относительно этого земельного участка содержатся в ЕГРН не более 10%, путем внесения в сведения ЕГРН уточненных координат. Выявлен факт пересечения границы земельного участка с ограждением. Границы уточнены по ограждению. Местоположение земельного участка подтверждается на местности более 15 лет цифровым планово-картографическим материалом масштаба 1:2000;

участок №25: исправить реестровую ошибку в местоположении границы земельного участка с кадастровым номером 59:18:0480101:488, с увеличением площади земельного участка, сведения о которой относительно этого земельного участка содержатся в ЕГРН не более 10%, путем внесения в сведения ЕГРН уточненных координат. Выявлен факт пересечения границы земельного участка с ограждением. Границы уточнены по ограждению. Местоположение земельного участка подтверждается на местности более 15 лет цифровым планово-картографическим материалом масштаба 1:2000;

участок №26: исправить реестровую ошибку в местоположении границы земельного участка с кадастровым номером 59:18:0480101:96, с уменьшением площади земельного участка, сведения о которой относительно этого земельного участка содержатся в ЕГРН не более 10%, путем внесения в сведения ЕГРН уточненных координат. Выявлен факт пересечения границы земельного участка с ограждением. Границы уточнены по ограждению. Местоположение земельного участка подтверждается на местности более 15 лет цифровым планово-картографическим материалом масштаба 1:2000;

участок №27: исправить реестровую ошибку в местоположении границы земельного участка с кадастровым номером 59:18:0480101:274, с уменьшением площади земельного участка, сведения о которой относительно этого земельного участка содержатся в ЕГРН не более 10%, путем внесения в сведения ЕГРН уточненных координат. Выявлен факт пересечения границы земельного участка с ограждением. Границы уточнены по ограждению. Местоположение земельного участка подтверждается на местности более 15 лет цифровым планово-картографическим материалом масштаба 1:2000;

участок №28: исправить реестровую ошибку в местоположении границы земельного участка с кадастровым номером 59:18:0480101:273, с увеличением площади земельного участка, сведения о которой относительно этого земельного участка содержатся в ЕГРН не более 10%, путем внесения в сведения ЕГРН уточненных координат. Выявлен факт пересечения границы земельного участка с ограждением. Границы уточнены по ограждению. Местоположение земельного участка подтверждается на местности более 15 лет цифровым планово-картографическим материалом масштаба 1:2000;

участок №29: уточнить местоположение границы и площади земельного участка с кадастровым номером 59:18:0480101:272 с увеличением площади не более предельного минимального размера (400 кв.м.), для вида разрешенного использования - «для ведения садоводства», в соответствии с Правилами

землепользования и застройки Добрянского городского округа. Местоположение земельного участка подтверждается на местности более 15 лет цифровым планово-картографическим материалом масштаба 1:2000;

участок №30: исправить реестровую ошибку в местоположении границы земельного участка с кадастровым номером 59:18:0480101:276, с уменьшением площади земельного участка, сведения о которой относительно этого земельного участка содержатся в ЕГРН не более 10%, путем внесения в сведения ЕГРН уточненных координат. Выявлен факт пересечения границы земельного участка с ограждением. Границы уточнены по ограждению. Местоположение земельного участка подтверждается на местности более 15 лет цифровым планово-картографическим материалом масштаба 1:2000;

участок №31: исправить реестровую ошибку в местоположении границы земельного участка с кадастровым номером 59:18:0480101:356 путем внесения в сведения ЕГРН уточненных координат. Выявлен факт пересечения границы земельного участка с ограждением. Границы уточнены по ограждению. Местоположение земельного участка подтверждается на местности более 15 лет цифровым планово-картографическим материалом масштаба 1:2000;

участок №32: уточнить местоположение границы и площади земельного участка с кадастровым номером 59:18:0480101:146. Местоположение земельного участка подтверждается на местности более 15 лет цифровым планово-картографическим материалом масштаба 1:2000;

участок №33: уточнить местоположение границы и площади земельного участка с кадастровым номером 59:18:0480101:1056 с увеличением площади не более предельного минимального размера (400 кв.м.), для вида разрешенного использования - «для индивидуального жилищного строительства», в соответствии с Правилами землепользования и застройки Добрянского городского округа. Местоположение земельного участка подтверждается на местности более 15 лет цифровым планово-картографическим материалом масштаба 1:2000;

участок №34: исправить реестровую ошибку в местоположении границы земельного участка с кадастровым номером 59:18:0480101:141, с увеличением площади земельного участка, сведения о которой относительно этого земельного участка содержатся в ЕГРН не более 10%, путем внесения в сведения ЕГРН уточненных координат. Выявлен факт пересечения границы земельного участка с ограждением. Границы уточнены по ограждению. Местоположение земельного участка подтверждается на местности более 15 лет цифровым планово-картографическим материалом масштаба 1:2000;

участок №35: исправить реестровую ошибку в местоположении границы земельного участка с кадастровым номером 59:18:0480101:494, с увеличением площади земельного участка, сведения о которой относительно этого земельного участка содержатся в ЕГРН не более 10%, путем внесения в сведения ЕГРН уточненных координат. Выявлен факт пересечения границы земельного участка с ограждением. Границы уточнены по ограждению. Местоположение земельного участка подтверждается на местности более 15 лет цифровым планово-картографическим материалом масштаба 1:2000;

участка подтверждается на местности более 15 лет цифровым планово-картографическим материалом масштаба 1:2000;

участок №36: уточнить местоположение границы и площади земельного участка с кадастровым номером 59:18:0480101:454, с уменьшением площади земельного участка, сведения о которой относительно этого земельного участка содержатся в ЕГРН не более 10%. Местоположение земельного участка подтверждается на местности более 15 лет цифровым планово-картографическим материалом масштаба 1:2000;

участок №37: исправить реестровую ошибку в местоположении границы земельного участка с кадастровым номером 59:18:0480101:1497, с увеличением площади земельного участка, сведения о которой относительно этого земельного участка содержатся в ЕГРН не более 10%, путем внесения в сведения ЕГРН уточненных координат. Выявлен факт пересечения границы земельного участка с ограждением. Границы уточнены по ограждению. Местоположение земельного участка подтверждается на местности более 15 лет цифровым планово-картографическим материалом масштаба 1:2000;

участок №38: исправить реестровую ошибку в местоположении границы земельного участка с кадастровым номером 59:18:0480101:406, с уменьшением площади земельного участка, сведения о которой относительно этого земельного участка содержатся в ЕГРН не более 10%, путем внесения в сведения ЕГРН уточненных координат. Выявлен факт пересечения границы земельного участка с ограждением. Границы уточнены по ограждению. Местоположение земельного участка подтверждается на местности более 15 лет цифровым планово-картографическим материалом масштаба 1:2000;

участок №39: исправить реестровую ошибку в местоположении границы земельного участка с кадастровым номером 59:18:0480101:405 путем внесения в сведения ЕГРН уточненных координат. Выявлен факт пересечения границы земельного участка с ограждением. Границы уточнены по ограждению. Местоположение земельного участка подтверждается на местности более 15 лет цифровым планово-картографическим материалом масштаба 1:2000;

участок №40: исправить реестровую ошибку в местоположении границы земельного участка с кадастровым номером 59:18:0480101:139 путем внесения в сведения ЕГРН уточненных координат. Выявлен факт пересечения границы земельного участка с ограждением. Границы уточнены по ограждению. Местоположение земельного участка подтверждается на местности более 15 лет цифровым планово-картографическим материалом масштаба 1:2000;

участок №41: исправить реестровую ошибку в местоположении границы земельного участка с кадастровым номером 59:18:0480101:403 путем внесения в сведения ЕГРН уточненных координат. Выявлен факт пересечения границы земельного участка с ограждением. Границы уточнены по ограждению. Местоположение земельного участка подтверждается на местности более 15 лет цифровым планово-картографическим материалом масштаба 1:2000;

участок №42: исправить реестровую ошибку в местоположении границы земельного участка с кадастровым номером 59:18:0480101:1435, с увеличением

площади земельного участка, сведения о которой относительно этого земельного участка содержатся в ЕГРН не более 10%, путем внесения в сведения ЕГРН уточненных координат. Выявлен факт пересечения границы земельного участка с ограждением. Границы уточнены по ограждению. Местоположение земельного участка подтверждается на местности более 15 лет цифровым планово-картографическим материалом масштаба 1:2000;

участок №43: исправить реестровую ошибку в местоположении границы земельного участка с кадастровым номером 59:18:0480101:1486 путем внесения в сведения ЕГРН уточненных координат. Выявлен факт пересечения границы земельного участка с ограждением. Границы уточнены по ограждению. Местоположение земельного участка подтверждается на местности более 15 лет цифровым планово-картографическим материалом масштаба 1:2000;

участок №44: уточнить местоположение границы и площади земельного участка с кадастровым номером 59:18:0480101:225 с увеличением площади не более предельного минимального размера (500 кв.м.), для вида разрешенного использования - «для ведения личного подсобного хозяйства», в соответствии с Правилами землепользования и застройки Добрянского городского округа. Местоположение земельного участка подтверждается на местности более 15 лет цифровым планово-картографическим материалом масштаба 1:2000;

участок №45: уточнить местоположение границы и площади земельного участка с кадастровым номером 59:18:0480101:179 с увеличением площади не более предельного минимального размера (500 кв.м.), для вида разрешенного использования - «для ведения личного подсобного хозяйства», в соответствии с Правилами землепользования и застройки Добрянского городского округа. Местоположение земельного участка подтверждается на местности более 15 лет цифровым планово-картографическим материалом масштаба 1:2000;

участок №46: исправить реестровую ошибку в местоположении границы земельного участка с кадастровым номером 59:18:0480101:263 путем внесения в сведения ЕГРН уточненных координат. Выявлен факт пересечения границы земельного участка с ограждением. Границы уточнены по ограждению. Местоположение земельного участка подтверждается на местности более 15 лет цифровым планово-картографическим материалом масштаба 1:2000;

участок №47: исправить реестровую ошибку в местоположении границы земельного участка с кадастровым номером 59:18:0480101:256, с увеличением площади земельного участка, сведения о которой относительно этого земельного участка содержатся в ЕГРН не более 10%, путем внесения в сведения ЕГРН уточненных координат. Выявлен факт пересечения границы земельного участка с ограждением. Границы уточнены по ограждению. Местоположение земельного участка подтверждается на местности более 15 лет цифровым планово-картографическим материалом масштаба 1:2000;

участок №48: уточнить местоположение границы и площади земельного участка с кадастровым номером 59:18:0480101:98, с уменьшением площади земельного участка, сведения о которой относительно этого земельного участка содержатся в ЕГРН не более 10%. Местоположение земельного участка

подтверждается на местности более 15 лет цифровым планово-картографическим материалом масштаба 1:2000;

участок №49: уточнить местоположение границы и площади земельного участка с кадастровым номером 59:18:0480101:314 с увеличением площади не более предельного минимального размера (400 кв.м.), для вида разрешенного использования - «для индивидуального жилищного строительства», в соответствии с Правилами землепользования и застройки Добрянского городского округа. Местоположение земельного участка подтверждается на местности более 15 лет цифровым планово-картографическим материалом масштаба 1:2000;

участок №50: исправить реестровую ошибку в местоположении границы земельного участка с кадастровым номером 59:18:0480101:214, с увеличением площади земельного участка, сведения о которой относительно этого земельного участка содержатся в ЕГРН не более 10%, путем внесения в сведения ЕГРН уточненных координат. Выявлен факт пересечения границы земельного участка с ограждением. Границы уточнены по ограждению. Местоположение земельного участка подтверждается на местности более 15 лет цифровым планово-картографическим материалом масштаба 1:2000;

участок №51: уточнить местоположение границы и площади земельного участка с кадастровым номером 59:18:0480101:192 с увеличением площади не более предельного минимального размера (500 кв.м.), для вида разрешенного использования - «для ведения личного подсобного хозяйства», в соответствии с Правилами землепользования и застройки Добрянского городского округа. Местоположение земельного участка подтверждается на местности более 15 лет цифровым планово-картографическим материалом масштаба 1:2000;

участок №52: уточнить местоположение границы и площади земельного участка с кадастровым номером 59:18:0480101:184 с увеличением площади не более предельного минимального размера (400 кв.м.), для вида разрешенного использования - «для ведения садоводства», в соответствии с Правилами землепользования и застройки Добрянского городского округа. Местоположение земельного участка подтверждается на местности более 15 лет цифровым планово-картографическим материалом масштаба 1:2000;

участок №53: уточнить местоположение границы и площади земельного участка с кадастровым номером 59:18:0480101:237 с увеличением площади не более предельного минимального размера (400 кв.м.), для вида разрешенного использования - «для ведения садоводства», в соответствии с Правилами землепользования и застройки Добрянского городского округа. Местоположение земельного участка подтверждается на местности более 15 лет цифровым планово-картографическим материалом масштаба 1:2000;

участок №54: уточнить местоположение границы и площади земельного участка с кадастровым номером 59:18:0480101:99. Местоположение земельного участка подтверждается на местности более 15 лет цифровым планово-картографическим материалом масштаба 1:2000;

участок №55: уточнить местоположение границы и площади земельного участка с кадастровым номером 59:18:0480101:198. Местоположение земельного участка подтверждается на местности более 15 лет цифровым планово-картографическим материалом масштаба 1:2000;

участок №56: уточнить местоположение границы и площади земельного участка с кадастровым номером 59:18:0480101:20 с увеличением площади не более предельного минимального размера (400 кв.м.), для вида разрешенного использования - «для ведения садоводства», в соответствии с Правилами землепользования и застройки Добрянского городского округа. Местоположение земельного участка подтверждается на местности более 15 лет цифровым планово-картографическим материалом масштаба 1:2000;

участок №57: исправить реестровую ошибку в местоположении границы земельного участка с кадастровым номером 59:18:0480101:64 путем внесения в сведения ЕГРН уточненных координат. Выявлен факт пересечения границы земельного участка с ограждением. Границы уточнены по ограждению. Местоположение земельного участка подтверждается на местности более 15 лет цифровым планово-картографическим материалом масштаба 1:2000;

участок №58: исправить реестровую ошибку в местоположении границы земельного участка с кадастровым номером 59:18:0480101:194, с уменьшением площади земельного участка, сведения о которой относительно этого земельного участка содержатся в ЕГРН не более 10%, путем внесения в сведения ЕГРН уточненных координат. Выявлен факт пересечения границы земельного участка с ограждением. Границы уточнены по ограждению. Местоположение земельного участка подтверждается на местности более 15 лет цифровым планово-картографическим материалом масштаба 1:2000;

участок №59: уточнить местоположение границы и площади земельного участка с кадастровым номером 59:18:0480101:189, с уменьшением площади земельного участка, сведения о которой относительно этого земельного участка содержатся в ЕГРН не более 10%. Местоположение земельного участка подтверждается на местности более 15 лет цифровым планово-картографическим материалом масштаба 1:2000;

участок №60: исправить реестровую ошибку в местоположении границы земельного участка с кадастровым номером 59:18:0480101:167, с уменьшением площади земельного участка, сведения о которой относительно этого земельного участка содержатся в ЕГРН не более 10%, путем внесения в сведения ЕГРН уточненных координат. Выявлен факт пересечения границы земельного участка с ограждением. Границы уточнены по ограждению. Местоположение земельного участка подтверждается на местности более 15 лет цифровым планово-картографическим материалом масштаба 1:2000;

участок №61: исправить реестровую ошибку в местоположении границы земельного участка с кадастровым номером 59:18:0480101:477, с уменьшением площади земельного участка, сведения о которой относительно этого земельного участка содержатся в ЕГРН не более 10%, путем внесения в сведения ЕГРН уточненных координат. Выявлен факт пересечения границы земельного участка с

ограждением. Границы уточнены по ограждению. Местоположение земельного участка подтверждается на местности более 15 лет цифровым планово-картографическим материалом масштаба 1:2000;

участок №62: исправить реестровую ошибку в местоположении границы земельного участка с кадастровым номером 59:18:0480101:1 путем внесения в сведения ЕГРН уточненных координат. Выявлен факт пересечения границы земельного участка с ограждением. Границы уточнены по ограждению. Местоположение земельного участка подтверждается на местности более 15 лет цифровым планово-картографическим материалом масштаба 1:2000;

участок №63: исправить реестровую ошибку в местоположении границы земельного участка с кадастровым номером 59:18:0480101:112, путем внесения в сведения ЕГРН уточненных координат. Выявлен факт пересечения границы земельного участка с ограждением. Границы уточнены по ограждению. Местоположение земельного участка подтверждается на местности более 15 лет цифровым планово-картографическим материалом масштаба 1:2000;

участок №64: исправить реестровую ошибку в местоположении границы земельного участка с кадастровым номером 59:18:0480101:268, с уменьшением площади земельного участка, сведения о которой относительно этого земельного участка содержатся в ЕГРН не более 10%, путем внесения в сведения ЕГРН уточненных координат. Выявлен факт пересечения границы земельного участка с ограждением. Границы уточнены по ограждению. Местоположение земельного участка подтверждается на местности более 15 лет цифровым планово-картографическим материалом масштаба 1:2000;

участок №65: исправить реестровую ошибку в местоположении границы земельного участка с кадастровым номером 59:18:0480101:1499, с увеличением площади земельного участка, сведения о которой относительно этого земельного участка содержатся в ЕГРН не более 10%, путем внесения в сведения ЕГРН уточненных координат. Выявлен факт пересечения границы земельного участка с ограждением. Границы уточнены по ограждению. Местоположение земельного участка подтверждается на местности более 15 лет цифровым планово-картографическим материалом масштаба 1:2000;

участок №66: исправить реестровую ошибку в местоположении границы земельного участка с кадастровым номером 59:18:0480101:430 путем внесения в сведения ЕГРН уточненных координат. Выявлен факт пересечения границы земельного участка с ограждением. Границы уточнены по ограждению. Местоположение земельного участка подтверждается на местности более 15 лет цифровым планово-картографическим материалом масштаба 1:2000;

участок №67: уточнить местоположение границы и площади земельного участка с кадастровым номером 59:18:0480101:204 с увеличением площади не более предельного минимального размера (500 кв.м.), для вида разрешенного использования - «для ведения личного подсобного хозяйства», в соответствии с Правилами землепользования и застройки Добрянского городского округа. Местоположение земельного участка подтверждается на местности более 15 лет цифровым планово-картографическим материалом масштаба 1:2000;



участок №68: исправить реестровую ошибку в местоположении границы земельного участка с кадастровым номером 59:18:0480101:350 путем внесения в сведения ЕГРН уточненных координат. Выявлен факт пересечения границы земельного участка с ограждением. Границы уточнены по ограждению. Местоположение земельного участка подтверждается на местности более 15 лет цифровым планово-картографическим материалом масштаба 1:2000;

участок №69: исправить реестровую ошибку в местоположении границы земельного участка с кадастровым номером 59:18:0480101:269, с уменьшением площади земельного участка, сведения о которой относительно этого земельного участка содержатся в ЕГРН не более 10%, путем внесения в сведения ЕГРН уточненных координат. Выявлен факт пересечения границы земельного участка с ограждением. Границы уточнены по ограждению. Местоположение земельного участка подтверждается на местности более 15 лет цифровым планово-картографическим материалом масштаба 1:2000;

участок №70: исправить реестровую ошибку в местоположении границы земельного участка с кадастровым номером 59:18:0480101:84, с уменьшением площади земельного участка, сведения о которой относительно этого земельного участка содержатся в ЕГРН не более 10%, путем внесения в сведения ЕГРН уточненных координат. Выявлен факт пересечения границы земельного участка с ограждением. Границы уточнены по ограждению. Местоположение земельного участка подтверждается на местности более 15 лет цифровым планово-картографическим материалом масштаба 1:2000;

участок №71: исправить реестровую ошибку в местоположении границы земельного участка с кадастровым номером 59:18:0480101:1516 путем внесения в сведения ЕГРН уточненных координат. Выявлен факт пересечения границы земельного участка с ограждением. Границы уточнены по ограждению. Местоположение земельного участка подтверждается на местности более 15 лет цифровым планово-картографическим материалом масштаба 1:2000;

участок №72: исправить реестровую ошибку в местоположении границы земельного участка с кадастровым номером 59:18:0480101:1515, с увеличением площади земельного участка, сведения о которой относительно этого земельного участка содержатся в ЕГРН не более 10%, путем внесения в сведения ЕГРН уточненных координат. Выявлен факт пересечения границы земельного участка с ограждением. Границы уточнены по ограждению. Местоположение земельного участка подтверждается на местности более 15 лет цифровым планово-картографическим материалом масштаба 1:2000;

участок №73: исправить реестровую ошибку в местоположении границы земельного участка с кадастровым номером 59:18:0480101:217 путем внесения в сведения ЕГРН уточненных координат. Выявлен факт пересечения границы земельного участка с ограждением. Границы уточнены по ограждению. Местоположение земельного участка подтверждается на местности более 15 лет цифровым планово-картографическим материалом масштаба 1:2000;

участок №74: исправить реестровую ошибку в местоположении границы земельного участка с кадастровым номером 59:18:0480101:1113 путем внесения в

сведения ЕГРН уточненных координат. Выявлен факт пересечения границы земельного участка с ограждением. Границы уточнены по ограждению. Местоположение земельного участка подтверждается на местности более 15 лет цифровым планово-картографическим материалом масштаба 1:2000;

участок №75: исправить реестровую ошибку в местоположении границы земельного участка с кадастровым номером 59:18:0480101:387 путем внесения в сведения ЕГРН уточненных координат. Выявлен факт пересечения границы земельного участка с ограждением. Границы уточнены по ограждению. Местоположение земельного участка подтверждается на местности более 15 лет цифровым планово-картографическим материалом масштаба 1:2000;

участок №76: уточнить местоположение границы и площади земельного участка с кадастровым номером 59:18:0480101:411 с увеличением площади не более предельного минимального размера (400 кв.м.), для вида разрешенного использования - «для ведения садоводства», в соответствии с Правилами землепользования и застройки Добрянского городского округа. Местоположение земельного участка подтверждается на местности более 15 лет цифровым планово-картографическим материалом масштаба 1:2000;

участок №77: уточнить местоположение границы и площади земельного участка с кадастровым номером 59:18:0480101:83 с увеличением площади не более предельного минимального размера (400 кв.м.), для вида разрешенного использования - «для ведения садоводства», в соответствии с Правилами землепользования и застройки Добрянского городского округа. Местоположение земельного участка подтверждается на местности более 15 лет цифровым планово-картографическим материалом масштаба 1:2000;

участок №78: уточнить местоположение границы и площади земельного участка с кадастровым номером 59:18:0480101:219 с увеличением площади не более предельного минимального размера (400 кв.м.), для вида разрешенного использования - «для ведения садоводства», в соответствии с Правилами землепользования и застройки Добрянского городского округа. Местоположение земельного участка подтверждается на местности более 15 лет цифровым планово-картографическим материалом масштаба 1:2000;

участок №79: уточнить местоположение границы и площади земельного участка с кадастровым номером 59:18:0480101:385. Местоположение земельного участка подтверждается на местности более 15 лет цифровым планово-картографическим материалом масштаба 1:2000;

участок №80: уточнить местоположение границы и площади земельного участка с кадастровым номером 59:18:0480101:175. Местоположение земельного участка подтверждается на местности более 15 лет цифровым планово-картографическим материалом масштаба 1:2000;

участок №81: исправить реестровую ошибку в местоположении границы земельного участка с кадастровым номером 59:18:0480101:1436 путем внесения в сведения ЕГРН уточненных координат. Выявлен факт пересечения границы земельного участка с ограждением. Границы уточнены по ограждению.

Местоположение земельного участка подтверждается на местности более 15 лет цифровым планово-картографическим материалом масштаба 1:2000;

участок №82: исправить реестровую ошибку в местоположении границы земельного участка с кадастровым номером 59:18:0480101:417 путем внесения в сведения ЕГРН уточненных координат. Выявлен факт пересечения границы земельного участка с ограждением. Границы уточнены по ограждению. Местоположение земельного участка подтверждается на местности более 15 лет цифровым планово-картографическим материалом масштаба 1:2000;

участок №83: исправить реестровую ошибку в местоположении границы земельного участка с кадастровым номером 59:18:0480101:435, с уменьшением площади земельного участка, сведения о которой относительно этого земельного участка содержатся в ЕГРН не более 10%, путем внесения в сведения ЕГРН уточненных координат. Выявлен факт пересечения границы земельного участка с ограждением. Границы уточнены по ограждению. Местоположение земельного участка подтверждается на местности более 15 лет цифровым планово-картографическим материалом масштаба 1:2000;

участок №84: исправить реестровую ошибку в местоположении границы земельного участка с кадастровым номером 59:18:0480101:1531 путем внесения в сведения ЕГРН уточненных координат. Выявлен факт пересечения границы земельного участка с ограждением. Границы уточнены по ограждению. Местоположение земельного участка подтверждается на местности более 15 лет цифровым планово-картографическим материалом масштаба 1:2000;

участок №85: исправить реестровую ошибку в местоположении границы земельного участка с кадастровым номером 59:18:0480101:308 путем внесения в сведения ЕГРН уточненных координат. Выявлен факт пересечения границы земельного участка с ограждением. Границы уточнены по ограждению. Местоположение земельного участка подтверждается на местности более 15 лет цифровым планово-картографическим материалом масштаба 1:2000;

участок №86: исправить реестровую ошибку в местоположении границы земельного участка с кадастровым номером 59:18:0480101:311 путем внесения в сведения ЕГРН уточненных координат. Выявлен факт пересечения границы земельного участка с ограждением. Границы уточнены по ограждению. Местоположение земельного участка подтверждается на местности более 15 лет цифровым планово-картографическим материалом масштаба 1:2000;

участок №87: исправить реестровую ошибку в местоположении границы земельного участка с кадастровым номером 59:18:0480101:452 путем внесения в сведения ЕГРН уточненных координат. Выявлен факт пересечения границы земельного участка с ограждением. Границы уточнены по ограждению. Местоположение земельного участка подтверждается на местности более 15 лет цифровым планово-картографическим материалом масштаба 1:2000;

участок №88: исправить реестровую ошибку в местоположении границы земельного участка с кадастровым номером 59:18:0480101:1300, с увеличением площади земельного участка, сведения о которой относительно этого земельного участка содержатся в ЕГРН не более 10%, путем внесения в сведения ЕГРН



уточненных координат. Выявлен факт пересечения границы земельного участка с ограждением. Границы уточнены по ограждению. Местоположение земельного участка подтверждается на местности более 15 лет цифровым планово-картографическим материалом масштаба 1:2000;

участок №89: исправить реестровую ошибку в местоположении границы земельного участка с кадастровым номером 59:18:0480101:146 путем внесения в сведения ЕГРН уточненных координат. Выявлен факт пересечения границы земельного участка с ограждением. Границы уточнены по ограждению. Местоположение земельного участка подтверждается на местности более 15 лет цифровым планово-картографическим материалом масштаба 1:2000;

участок №90: уточнить местоположение границы и площади земельного участка с кадастровым номером 59:18:0480101:299 с увеличением площади не более предельного минимального размера (400 кв.м.), для вида разрешенного использования - «для ведения садоводства», в соответствии с Правилами землепользования и застройки Добрянского городского округа. Местоположение земельного участка подтверждается на местности более 15 лет цифровым планово-картографическим материалом масштаба 1:2000;

участок №91: уточнить местоположение границы и площади земельного участка с кадастровым номером 59:18:0480101:70 с увеличением площади не более предельного минимального размера (400 кв.м.), для вида разрешенного использования - «для ведения садоводства», в соответствии с Правилами землепользования и застройки Добрянского городского округа. Местоположение земельного участка подтверждается на местности более 15 лет цифровым планово-картографическим материалом масштаба 1:2000;

участок №92: исправить реестровую ошибку в местоположении границы земельного участка с кадастровым номером 59:18:0480101:302 путем внесения в сведения ЕГРН уточненных координат. Выявлен факт пересечения границы земельного участка с ограждением. Границы уточнены по ограждению. Местоположение земельного участка подтверждается на местности более 15 лет цифровым планово-картографическим материалом масштаба 1:2000;

участок №93: исправить реестровую ошибку в местоположении границы земельного участка с кадастровым номером 59:18:0480101:303, с уменьшением площади земельного участка, сведения о которой относительно этого земельного участка содержатся в ЕГРН не более 10%, путем внесения в сведения ЕГРН уточненных координат. Выявлен факт пересечения границы земельного участка с ограждением. Границы уточнены по ограждению. Местоположение земельного участка подтверждается на местности более 15 лет цифровым планово-картографическим материалом масштаба 1:2000;

участок №94: исправить реестровую ошибку в местоположении границы земельного участка с кадастровым номером 59:18:0480101:226, с увеличением площади земельного участка, сведения о которой относительно этого земельного участка содержатся в ЕГРН не более 10%, путем внесения в сведения ЕГРН уточненных координат. Выявлен факт пересечения границы земельного участка с ограждением. Границы уточнены по ограждению. Местоположение земельного участка



участка подтверждается на местности более 15 лет цифровым планово-картографическим материалом масштаба 1:2000;

участок №95: исправить реестровую ошибку в местоположении границы земельного участка с кадастровым номером 59:18:0480101:480 путем внесения в сведения ЕГРН уточненных координат. Выявлен факт пересечения границы земельного участка с ограждением. Границы уточнены по ограждению. Местоположение земельного участка подтверждается на местности более 15 лет цифровым планово-картографическим материалом масштаба 1:2000;

участок №96: исправить реестровую ошибку в местоположении границы земельного участка с кадастровым номером 59:18:0480101:490, с увеличением площади земельного участка, сведения о которой относительно этого земельного участка содержатся в ЕГРН не более 10%, путем внесения в сведения ЕГРН уточненных координат. Выявлен факт пересечения границы земельного участка с ограждением. Границы уточнены по ограждению. Местоположение земельного участка подтверждается на местности более 15 лет цифровым планово-картографическим материалом масштаба 1:2000;

участок №97: исправить реестровую ошибку в местоположении границы земельного участка с кадастровым номером 59:18:0480101:413 путем внесения в сведения ЕГРН уточненных координат. Выявлен факт пересечения границы земельного участка с ограждением. Границы уточнены по ограждению. Местоположение земельного участка подтверждается на местности более 15 лет цифровым планово-картографическим материалом масштаба 1:2000;

участок №98: уточнить местоположение границы и площади земельного участка с кадастровым номером 59:18:0480101:129. Местоположение земельного участка подтверждается на местности более 15 лет цифровым планово-картографическим материалом масштаба 1:2000;

участок №99: исправить реестровую ошибку в местоположении границы земельного участка с кадастровым номером 59:18:0480101:113, с уменьшением площади земельного участка, сведения о которой относительно этого земельного участка содержатся в ЕГРН не более 10%, путем внесения в сведения ЕГРН уточненных координат. Выявлен факт пересечения границы земельного участка с ограждением. Границы уточнены по ограждению. Местоположение земельного участка подтверждается на местности более 15 лет цифровым планово-картографическим материалом масштаба 1:2000;

участок №100: исправить реестровую ошибку в местоположении границы земельного участка с кадастровым номером 59:18:0480101:412 путем внесения в сведения ЕГРН уточненных координат. Выявлен факт пересечения границы земельного участка с ограждением. Границы уточнены по ограждению. Местоположение земельного участка подтверждается на местности более 15 лет цифровым планово-картографическим материалом масштаба 1:2000;

участок №101: исправить реестровую ошибку в местоположении границы земельного участка с кадастровым номером 59:18:0480101:21, с увеличением площади земельного участка, сведения о которой относительно этого земельного участка содержатся в ЕГРН не более 10%, путем внесения в сведения ЕГРН

уточненных координат. Выявлен факт пересечения границы земельного участка с ограждением. Границы уточнены по ограждению. Местоположение земельного участка подтверждается на местности более 15 лет цифровым планово-картографическим материалом масштаба 1:2000;

участок №102: исправить реестровую ошибку в местоположении границы земельного участка с кадастровым номером 59:18:0480101:1522 путем внесения в сведения ЕГРН уточненных координат. Выявлен факт пересечения границы земельного участка с ограждением. Границы уточнены по ограждению. Местоположение земельного участка подтверждается на местности более 15 лет цифровым планово-картографическим материалом масштаба 1:2000;

участок №103: исправить реестровую ошибку в местоположении границы земельного участка с кадастровым номером 59:18:0480101:1521 путем внесения в сведения ЕГРН уточненных координат. Выявлен факт пересечения границы земельного участка с ограждением. Границы уточнены по ограждению. Местоположение земельного участка подтверждается на местности более 15 лет цифровым планово-картографическим материалом масштаба 1:2000;

участок №104: уточнить местоположение границы и площади земельного участка с кадастровым номером 59:18:0480101:27 с увеличением площади не более предельного минимального размера (400 кв.м.), для вида разрешенного использования - «для индивидуального жилищного строительства», в соответствии с Правилами землепользования и застройки Добрянского городского округа. Местоположение земельного участка подтверждается на местности более 15 лет цифровым планово-картографическим материалом масштаба 1:2000;

участок №105: уточнить местоположение границы и площади земельного участка с кадастровым номером 59:18:0480101:196 с увеличением площади не более предельного минимального размера (400 кв.м.), для вида разрешенного использования - «для ведения садоводства», в соответствии с Правилами землепользования и застройки Добрянского городского округа. Местоположение земельного участка подтверждается на местности более 15 лет цифровым планово-картографическим материалом масштаба 1:2000;

участок №106: уточнить местоположение границы и площади земельного участка с кадастровым номером 59:18:0480101:183. Местоположение земельного участка подтверждается на местности более 15 лет цифровым планово-картографическим материалом масштаба 1:2000;

участок №107: уточнить местоположение границы и площади земельного участка с кадастровым номером 59:18:0480101:215. Местоположение земельного участка подтверждается на местности более 15 лет цифровым планово-картографическим материалом масштаба 1:2000;

участок №108: уточнить местоположение границы и площади земельного участка с кадастровым номером 59:18:0480101:52. Местоположение земельного участка подтверждается на местности более 15 лет цифровым планово-картографическим материалом масштаба 1:2000;

участок №109: уточнить местоположение границы и площади земельного участка с кадастровым номером 59:18:0480101:74, с уменьшением площади земельного участка, сведения о которой относительно этого земельного участка содержатся в ЕГРН не более 10%. Местоположение земельного участка подтверждается на местности более 15 лет цифровым планово-картографическим материалом масштаба 1:2000;

участок №110: уточнить местоположение границы и площади земельного участка с кадастровым номером 59:18:0480101:218. Местоположение земельного участка подтверждается на местности более 15 лет цифровым планово-картографическим материалом масштаба 1:2000;

участок №111: уточнить местоположение границы и площади земельного участка с кадастровым номером 59:18:0480101:211. Местоположение земельного участка подтверждается на местности более 15 лет цифровым планово-картографическим материалом масштаба 1:2000;

участок №112: исправить реестровую ошибку в местоположении границы земельного участка с кадастровым номером 59:18:0480101:86, с увеличением площади земельного участка, сведения о которой относительно этого земельного участка содержатся в ЕГРН не более 10%, путем внесения в сведения ЕГРН уточненных координат. Выявлено наличие чересполосного земельного участка. Границы уточнены по ограждению. Местоположение земельного участка подтверждается на местности более 15 лет цифровым планово-картографическим материалом масштаба 1:2000;

участок №113: уточнить местоположение границы и площади земельного участка с кадастровым номером 59:18:0480101:372, с уменьшением площади земельного участка, сведения о которой относительно этого земельного участка содержатся в ЕГРН не более 10%. Местоположение земельного участка подтверждается на местности более 15 лет цифровым планово-картографическим материалом масштаба 1:2000;

участок №114: уточнить местоположение границы и площади земельного участка с кадастровым номером 59:18:0480101:315 с увеличением площади не более предельного минимального размера (400 кв.м.), для вида разрешенного использования - «для ведения садоводства», в соответствии с Правилами землепользования и застройки Добрянского городского округа. Местоположение земельного участка подтверждается на местности более 15 лет цифровым планово-картографическим материалом масштаба 1:2000;

участок №115: уточнить местоположение границы и площади земельного участка с кадастровым номером 59:18:0480101:126 с увеличением площади не более предельного минимального размера (400 кв.м.), для вида разрешенного использования - «для ведения садоводства», в соответствии с Правилами землепользования и застройки Добрянского городского округа. Местоположение земельного участка подтверждается на местности более 15 лет цифровым планово-картографическим материалом масштаба 1:2000;

участок №116: уточнить местоположение границы и площади земельного участка с кадастровым номером 59:18:0480101:467, с уменьшением площади

земельного участка, сведения о которой относительно этого земельного участка содержатся в ЕГРН не более 10%. Местоположение земельного участка подтверждается на местности более 15 лет цифровым планово-картографическим материалом масштаба 1:2000;

участок №117: уточнить местоположение границы и площади земельного участка с кадастровым номером 59:18:0480101:468, с уменьшением площади земельного участка, сведения о которой относительно этого земельного участка содержатся в ЕГРН более 10%. Местоположение земельного участка подтверждается на местности более 15 лет цифровым планово-картографическим материалом масштаба 1:2000;

участок №118: исправить реестровую ошибку в местоположении границы земельного участка с кадастровым номером 59:18:0480101:236 путем внесения в сведения ЕГРН уточненных координат. Выявлен факт пересечения границы земельного участка с ограждением. Границы уточнены по ограждению. Местоположение земельного участка подтверждается на местности более 15 лет цифровым планово-картографическим материалом масштаба 1:2000;

участок №119: исправить реестровую ошибку в местоположении границы земельного участка с кадастровым номером 59:18:0480101:460 путем внесения в сведения ЕГРН уточненных координат. Выявлен факт пересечения границы земельного участка с ограждением. Границы уточнены по ограждению. Местоположение земельного участка подтверждается на местности более 15 лет цифровым планово-картографическим материалом масштаба 1:2000;

участок №120: уточнить местоположение границы и площади земельного участка с кадастровым номером 59:18:0480101:75 с увеличением площади не более предельного минимального размера (500 кв.м.), для вида разрешенного использования - «для ведения личного подсобного хозяйства», в соответствии с Правилами землепользования и застройки Добрянского городского округа. Местоположение земельного участка подтверждается на местности более 15 лет цифровым планово-картографическим материалом масштаба 1:2000;

участок №121: уточнить местоположение границы и площади земельного участка с кадастровым номером 59:18:0480101:66. Местоположение земельного участка подтверждается на местности более 15 лет цифровым планово-картографическим материалом масштаба 1:2000;

участок №122: уточнить местоположение границы и площади земельного участка с кадастровым номером 59:18:0480101:67. Местоположение земельного участка подтверждается на местности более 15 лет цифровым планово-картографическим материалом масштаба 1:2000;

участок №123: уточнить местоположение границы и площади земельного участка с кадастровым номером 59:18:0480101:374 с увеличением площади не более предельного минимального размера (500 кв.м.), для вида разрешенного использования - «для ведения личного подсобного хозяйства», в соответствии с Правилами землепользования и застройки Добрянского городского округа. Местоположение земельного участка подтверждается на местности более 15 лет цифровым планово-картографическим материалом масштаба 1:2000;

участок №124: исправить реестровую ошибку в местоположении границы земельного участка с кадастровым номером 59:18:0480101:376, с увеличением площади земельного участка, сведения о которой относительно этого земельного участка содержатся в ЕГРН не более 10%, путем внесения в сведения ЕГРН уточненных координат. Выявлен факт пересечения границы земельного участка с ограждением. Границы уточнены по ограждению. Местоположение земельного участка подтверждается на местности более 15 лет цифровым планово-картографическим материалом масштаба 1:2000;

участок №125: уточнить местоположение границы и площади земельного участка с кадастровым номером 59:18:0480101:471 с увеличением площади не более предельного минимального размера 400 кв.м.), для вида разрешенного использования - «для индивидуального жилищного строительства», в соответствии с Правилами землепользования и застройки Добрянского городского округа. Местоположение земельного участка подтверждается на местности более 15 лет цифровым планово-картографическим материалом масштаба 1:2000;

участок №126: уточнить местоположение границы и площади земельного участка с кадастровым номером 59:18:0480101:393 с увеличением площади не более предельного минимального размера 500 кв.м.), для вида разрешенного использования - «для ведения личного подсобного хозяйства», в соответствии с Правилами землепользования и застройки Добрянского городского округа. Местоположение земельного участка подтверждается на местности более 15 лет цифровым планово-картографическим материалом масштаба 1:2000;

участок №127: уточнить местоположение границы и площади земельного участка с кадастровым номером 59:18:0480101:392 с увеличением площади не более предельного минимального размера 500 кв.м.), для вида разрешенного использования - «для ведения личного подсобного хозяйства», в соответствии с Правилами землепользования и застройки Добрянского городского округа. Местоположение земельного участка подтверждается на местности более 15 лет цифровым планово-картографическим материалом масштаба 1:2000;

участок №128: уточнить местоположение границы и площади земельного участка с кадастровым номером 59:18:0480101:73 с увеличением площади не более предельного минимального размера (400 кв.м.), для вида разрешенного использования - «для ведения садоводства», в соответствии с Правилами землепользования и застройки Добрянского городского округа. Местоположение земельного участка подтверждается на местности более 15 лет цифровым планово-картографическим материалом масштаба 1:2000;

участок №129: исправить реестровую ошибку в местоположении границы земельного участка с кадастровым номером 59:18:0480101:1244 путем внесения в сведения ЕГРН уточненных координат. Выявлен факт пересечения границы земельного участка с ограждением. Границы уточнены по ограждению. Местоположение земельного участка подтверждается на местности более 15 лет цифровым планово-картографическим материалом масштаба 1:2000;

участок №130: уточнить местоположение границы и площади земельного участка с кадастровым номером 59:18:0480101:166. Местоположение земельного участка подтверждается на местности более 15 лет цифровым планово-картографическим материалом масштаба 1:2000;

участок №131: исправить реестровую ошибку в местоположении границы земельного участка с кадастровым номером 59:18:0480101:148 путем внесения в сведения ЕГРН уточненных координат. Выявлен факт пересечения границы земельного участка с ограждением. Границы уточнены по ограждению. Местоположение земельного участка подтверждается на местности более 15 лет цифровым планово-картографическим материалом масштаба 1:2000;

участок №132: исправить реестровую ошибку в местоположении границы земельного участка с кадастровым номером 59:18:0480101:1184, с увеличением площади земельного участка, сведения о которой относительно этого земельного участка содержатся в ЕГРН не более 10%, путем внесения в сведения ЕГРН уточненных координат. Выявлен факт пересечения границы земельного участка с ограждением. Границы уточнены по ограждению. Местоположение земельного участка подтверждается на местности более 15 лет цифровым планово-картографическим материалом масштаба 1:2000;

участок №133: исправить реестровую ошибку в местоположении границы земельного участка с кадастровым номером 59:18:0480101:489, с уменьшением площади земельного участка, сведения о которой относительно этого земельного участка содержатся в ЕГРН не более 10%, путем внесения в сведения ЕГРН уточненных координат. Выявлен факт пересечения границы земельного участка с ограждением. Границы уточнены по ограждению. Местоположение земельного участка подтверждается на местности более 15 лет цифровым планово-картографическим материалом масштаба 1:2000;

участок №134: уточнить местоположение границы и площади земельного участка с кадастровым номером 59:18:0480101:213 с увеличением площади не более предельного минимального размера (400 кв.м.), для вида разрешенного использования - «для ведения садоводства», в соответствии с Правилами землепользования и застройки Добрянского городского округа. Местоположение земельного участка подтверждается на местности более 15 лет цифровым планово-картографическим материалом масштаба 1:2000;

участок №135: уточнить местоположение границы и площади земельного участка с кадастровым номером 59:18:0480101:1425 с увеличением площади не более предельного минимального размера (400 кв.м.), для вида разрешенного использования - «для ведения садоводства», в соответствии с Правилами землепользования и застройки Добрянского городского округа. Местоположение земельного участка подтверждается на местности более 15 лет цифровым планово-картографическим материалом масштаба 1:2000;

участок №136: уточнить местоположение границы и площади земельного участка с кадастровым номером 59:18:0480101:36 с увеличением площади не более предельного минимального размера (500 кв.м.), для вида разрешенного использования - «для ведения личного подсобного хозяйства», в соответствии с

Правилами землепользования и застройки Добрянского городского округа. Местоположение земельного участка подтверждается на местности более 15 лет цифровым планово-картографическим материалом масштаба 1:2000;

участок №137: уточнить местоположение границы и площади земельного участка с кадастровым номером 59:18:0480101:18. Местоположение земельного участка подтверждается на местности более 15 лет цифровым планово-картографическим материалом масштаба 1:2000;

участок №138: уточнить местоположение границы и площади земельного участка с кадастровым номером 59:18:0480101:379 с увеличением площади не более предельного минимального размера (500 кв.м.), для вида разрешенного использования - «для ведения личного подсобного хозяйства», в соответствии с Правилами землепользования и застройки Добрянского городского округа. Местоположение земельного участка подтверждается на местности более 15 лет цифровым планово-картографическим материалом масштаба 1:2000;

участок №139: уточнить местоположение границы и площади земельного участка с кадастровым номером 59:18:0480101:239 с увеличением площади не более предельного минимального размера (500 кв.м.), для вида разрешенного использования - «для ведения личного подсобного хозяйства», в соответствии с Правилами землепользования и застройки Добрянского городского округа. Местоположение земельного участка подтверждается на местности более 15 лет цифровым планово-картографическим материалом масштаба 1:2000;

участок №140: уточнить местоположение границы и площади земельного участка с кадастровым номером 59:18:0480101:41. Местоположение земельного участка подтверждается на местности более 15 лет цифровым планово-картографическим материалом масштаба 1:2000;

участок №141: уточнить местоположение границы и площади земельного участка с кадастровым номером 59:18:0480101:108 с увеличением площади не более предельного минимального размера (500 кв.м.), для вида разрешенного использования - «для ведения личного подсобного хозяйства», в соответствии с Правилами землепользования и застройки Добрянского городского округа. Местоположение земельного участка подтверждается на местности более 15 лет цифровым планово-картографическим материалом масштаба 1:2000;

участок №142: уточнить местоположение границы и площади земельного участка с кадастровым номером 59:18:0480101:178 с увеличением площади не более предельного минимального размера (400 кв.м.), для вида разрешенного использования - «для ведения садоводства», в соответствии с Правилами землепользования и застройки Добрянского городского округа. Местоположение земельного участка подтверждается на местности более 15 лет цифровым планово-картографическим материалом масштаба 1:2000.

участок №143: уточнить местоположение границы и площади земельного участка с кадастровым номером 59:18:0480101:170 с увеличением площади не более предельного минимального размера (400 кв.м.), для вида разрешенного использования - «для ведения садоводства», в соответствии с Правилами землепользования и застройки Добрянского городского округа. Местоположение

земельного участка подтверждается на местности более 15 лет цифровым планово-картографическим материалом масштаба 1:2000.

участок №144: уточнить местоположение границы и площади земельного участка с кадастровым номером 59:18:0480101:418 с увеличением площади не более предельного минимального размера (500 кв.м.), для вида разрешенного использования - «для ведения личного подсобного хозяйства», в соответствии с Правилами землепользования и застройки Добрянского городского округа. Местоположение земельного участка подтверждается на местности более 15 лет цифровым планово-картографическим материалом масштаба 1:2000.

участок №145: уточнить местоположение границы и площади земельного участка с кадастровым номером 59:18:0480101:53, с уменьшением площади земельного участка, сведения о которой относительно этого земельного участка содержатся в ЕГРН не более 10%. Местоположение земельного участка подтверждается на местности более 15 лет цифровым планово-картографическим материалом масштаба 1:2000;

участок №146: уточнить местоположение границы и площади земельного участка с кадастровым номером 59:18:0480101:1243, с уменьшением площади земельного участка, сведения о которой относительно этого земельного участка содержатся в ЕГРН более 10%. Местоположение земельного участка подтверждается на местности более 15 лет цифровым планово-картографическим материалом масштаба 1:2000;

участок №147: уточнить местоположение границы и площади земельного участка с кадастровым номером 59:18:0480101:191 с увеличением площади не более предельного минимального размера (200 кв.м.), для вида разрешенного использования - «для ведения огородничества», в соответствии с Правилами землепользования и застройки Добрянского городского округа. Местоположение земельного участка подтверждается на местности более 15 лет цифровым планово-картографическим материалом масштаба 1:2000;

участок №148: образовать земельный участок путем перераспределения земельного участка 59:18:0480101:115 и земель, находящихся в государственной или муниципальной собственности (ЗУ1/1). Площадь перераспределяемого участка составляет 309 кв.м. Размер перераспределяемого участка не превышает предельный минимальный размер (400 кв.м.), для вида разрешенного использования - «для индивидуального жилищного строительства», в соответствии с Правилами землепользования и застройки Добрянского городского округа;

участок №149: образовать земельный участок путем перераспределения земельного участка 59:18:0480101:105 и земель, находящихся в государственной или муниципальной собственности (ЗУ2/1). Площадь перераспределяемого участка составляет 166 кв.м. Размер перераспределяемого участка не превышает предельный минимальный размер (500 кв.м.), для вида разрешенного использования - «для ведения личного подсобного хозяйства», в соответствии с Правилами землепользования и застройки Добрянского городского округа;

участок №150: образовать земельный участок путем перераспределения земельного участка 59:18:0480101:123 и земель, находящихся в государственной или муниципальной собственности (ЗУ3/1). Площадь перераспределяемого участка составляет 1511 кв.м. Размер перераспределяемого участка не превышает предельный минимальный размер (400 кв.м.), для вида разрешенного использования - «для индивидуального жилищного строительства», в соответствии с Правилами землепользования и застройки Добрянского городского округа;

участок №151: образовать земельный участок путем перераспределения земельного участка 59:18:0480101:162 и земель, находящихся в государственной или муниципальной собственности (ЗУ4/1). Площадь перераспределяемого участка составляет 83 кв.м. Размер перераспределяемого участка не превышает предельный минимальный размер (400 кв.м.), для вида разрешенного использования - «для ведения садоводства», в соответствии с Правилами землепользования и застройки Добрянского городского округа;

участок №152: образовать земельный участок путем перераспределения земельного участка 59:18:0480101:69 и земель, находящихся в государственной или муниципальной собственности (ЗУ5/1). Площадь перераспределяемого участка составляет 74 кв.м. Размер перераспределяемого участка не превышает предельный минимальный размер (400 кв.м.), для вида разрешенного использования - «для индивидуального жилищного строительства», в соответствии с Правилами землепользования и застройки Добрянского городского округа;

участок №153: образовать земельный участок путем перераспределения земельного участка 59:18:0480101:124 и земель, находящихся в государственной или муниципальной собственности (ЗУ6/1). Площадь перераспределяемого участка составляет 66 кв.м. Размер перераспределяемого участка не превышает предельный минимальный размер (400 кв.м.), для вида разрешенного использования - «для индивидуального жилищного строительства», в соответствии с Правилами землепользования и застройки Добрянского городского округа;

участок №154: образовать земельный участок путем перераспределения земельного участка 59:18:0480101:91 и земель, находящихся в государственной или муниципальной собственности (ЗУ7/1). Площадь перераспределяемого участка составляет 66 кв.м. Размер перераспределяемого участка не превышает предельный минимальный размер (400 кв.м.), для вида разрешенного использования - «для ведения садоводства», в соответствии с Правилами землепользования и застройки Добрянского городского округа;

участок №155: образовать земельный участок путем перераспределения земельного участка 59:18:0480101:108 и земель, находящихся в государственной или муниципальной собственности (ЗУ8/1). Образование возможно после уточнения реестровой ошибки в местоположении границы земельного участка с кадастровым номером 59:18:0480101:108. Площадь перераспределяемого участка составляет 58 кв.м. Размер перераспределяемого участка не превышает



предельный минимальный размер (400 кв.м.), для вида разрешенного использования - «для ведения садоводства», в соответствии с Правилами землепользования и застройки Добрянского городского округа;

участок №156: образовать земельный участок путем перераспределения земельного участка 59:18:0480101:41 и земель, находящихся в государственной или муниципальной собственности (ЗУ9/1). Образование возможно после уточнения реестровой ошибки в местоположении границы земельного участка с кадастровым номером 59:18:0480101:41. Площадь перераспределяемого участка составляет 42 кв.м. Размер перераспределяемого участка не превышает предельный минимальный размер (400 кв.м.), для вида разрешенного использования - «для ведения садоводства», в соответствии с Правилами землепользования и застройки Добрянского городского округа;

участок №157: образовать земельный участок путем перераспределения земельного участка 59:18:0480101:4 и земель, находящихся в государственной или муниципальной собственности (ЗУ10/1). Площадь перераспределяемого участка составляет 66 кв.м. Размер перераспределяемого участка не превышает предельный минимальный размер (400 кв.м.), для вида разрешенного использования - «для ведения садоводства», в соответствии с Правилами землепользования и застройки Добрянского городского округа;

участок №158: образовать земельный участок из земель, находящихся в государственной или муниципальной собственности с видом разрешенного использования «Земельные участки (территории) общего пользования», код 12.0 (ЗУ11). В дальнейшем предусмотреть изменения вида разрешенного использования с «Земельные участки (территории) общего пользования» (код 12.0) на «Ведение садоводства» (код 13.2);

участок №159: образовать земельный участок из земель, находящихся в государственной или муниципальной собственности с видом разрешенного использования «Земельные участки (территории) общего пользования», код 12.0 (ЗУ12);

участок №160: образовать земельный участок путем перераспределения земельного участка 59:18:0480101:94 и земель, находящихся в государственной или муниципальной собственности (ЗУ13/1). Площадь перераспределяемого участка составляет 173 кв.м. Размер перераспределяемого участка не превышает предельный минимальный размер (500 кв.м.), для вида разрешенного использования - «для ведения личного подсобного хозяйства», в соответствии с Правилами землепользования и застройки Добрянского городского округа;

участок №161: образовать земельный участок путем перераспределения земельного участка 59:18:0480101:18 и земель, находящихся в государственной или муниципальной собственности (ЗУ14/1). Образование возможно после уточнения реестровой ошибки в местоположении границы земельного участка с кадастровым номером 59:18:0480101:18. Площадь перераспределяемого участка составляет 493 кв.м. Размер перераспределяемого участка не превышает предельный минимальный размер (500 кв.м.), для вида разрешенного

использования - «для ведения личного подсобного хозяйства», в соответствии с Правилами землепользования и застройки Добрянского городского округа;

участок №162: образовать земельный участок путем перераспределения земельного участка 59:18:0480101:231 и земель, находящихся в государственной или муниципальной собственности (ЗУ15/1). Площадь перераспределяемого участка составляет 147 кв.м. Размер перераспределяемого участка не превышает предельный минимальный размер (500 кв.м.), для вида разрешенного использования - «для ведения личного подсобного хозяйства», в соответствии с Правилами землепользования и застройки Добрянского городского округа;

участок №163: образовать земельный участок из земель, находящихся в государственной или муниципальной собственности с видом разрешенного использования «Земельные участки (территории) общего пользования», код 12.0 (ЗУ16);

участок №164: образовать земельный участок путем перераспределения земельного участка 59:18:0480101:1509 и земель, находящихся в государственной или муниципальной собственности (ЗУ17/1). Площадь перераспределяемого участка составляет 56 кв.м. Размер перераспределяемого участка не превышает предельный минимальный размер (400 кв.м.), для вида разрешенного использования - «для индивидуального жилищного строительства», в соответствии с Правилами землепользования и застройки Добрянского городского округа;

участок №165: образовать земельный участок из земель, находящихся в государственной или муниципальной собственности с видом разрешенного использования «Земельные участки (территории) общего пользования», код 12.0 (ЗУ18);

участок №166: образовать земельный участок путем перераспределения земельного участка 59:18:0480101:47 и земель, находящихся в государственной или муниципальной собственности (ЗУ19/1). Площадь перераспределяемого участка составляет 68 кв.м. Размер перераспределяемого участка не превышает предельный минимальный размер (400 кв.м.), для вида разрешенного использования - «для индивидуального жилищного строительства», в соответствии с Правилами землепользования и застройки Добрянского городского округа;

участок №167: образовать земельный участок из земель, находящихся в государственной или муниципальной собственности с видом разрешенного использования «Земельные участки (территории) общего пользования», код 12.0 (ЗУ20);

участок №168: образовать земельный участок путем перераспределения земельного участка 59:18:0480101:250 и земель, находящихся в государственной или муниципальной собственности (ЗУ21/1). Площадь перераспределяемого участка составляет 57 кв.м. Размер перераспределяемого участка не превышает предельный минимальный размер (500 кв.м.), для вида разрешенного использования - «для ведения личного подсобного хозяйства», в соответствии с Правилами землепользования и застройки Добрянского городского округа;

участок №169: образовать земельный участок путем перераспределения земельного участка 59:18:0480101:455 и земель, находящихся в государственной или муниципальной собственности (ЗУ22/1). Площадь перераспределяемого участка составляет 36 кв.м. Размер перераспределяемого участка не превышает предельный минимальный размер (400 кв.м.), для вида разрешенного использования - «для ведения садоводства», в соответствии с Правилами землепользования и застройки Добрянского городского округа;

участок №170: образовать земельный участок путем перераспределения земельного участка 59:18:0480101:473 и земель, находящихся в государственной или муниципальной собственности (ЗУ23/1). Перераспределение возможно после передачи земельного участка с кадастровым номером 59:18:3630202:1527 в муниципальную собственность для обеспечения прохода, проезда. Площадь перераспределяемого участка составляет 432 кв.м. Размер перераспределяемого участка не превышает предельный минимальный размер (400 кв.м.), для вида разрешенного использования - «для ведения садоводства», в соответствии с Правилами землепользования и застройки Добрянского городского округа;

участок №171: образовать земельный участок из земель, находящихся в государственной или муниципальной собственности с видом разрешенного использования «Земельные участки (территории) общего пользования», код 12.0 (ЗУ24);

участок №172: образовать земельный участок путем перераспределения земельного участка 59:18:0480101:1289 и земель, находящихся в государственной или муниципальной собственности (ЗУ25/1). Перераспределение возможно после передачи земельного участка с кадастровым номером 59:18:3630202:1527 в муниципальную собственность для обеспечения прохода, проезда. Площадь перераспределяемого участка составляет 189 кв.м. Размер перераспределяемого участка не превышает предельный минимальный размер (400 кв.м.), для вида разрешенного использования - «для индивидуального жилищного строительства», в соответствии с Правилами землепользования и застройки Добрянского городского округа;

участок №173: образовать земельный участок путем перераспределения земельного участка 59:18:0480101:227 и земель, находящихся в государственной или муниципальной собственности (ЗУ26/1). Площадь перераспределяемого участка составляет 58 кв.м. Размер перераспределяемого участка не превышает предельный минимальный размер (500 кв.м.), для вида разрешенного использования - «для ведения личного подсобного хозяйства», в соответствии с Правилами землепользования и застройки Добрянского городского округа;

участок №174: образовать земельный участок путем перераспределения земельного участка 59:18:0480101:1267 и земель, находящихся в государственной или муниципальной собственности (ЗУ27/1). Площадь перераспределяемого участка составляет 109 кв.м. Размер перераспределяемого участка не превышает предельный минимальный размер (400 кв.м.), для вида разрешенного использования - «для ведения садоводства», в соответствии с Правилами землепользования и застройки Добрянского городского округа;



участок №175: образовать земельный участок путем перераспределения земельного участка 59:18:0480101:112 и земель, находящихся в государственной или муниципальной собственности (ЗУ28/1). Образование возможно после исправления реестровой ошибки в местоположении границы земельного участка с кадастровым номером 59:18:0270101:112. Площадь перераспределяемого участка составляет 42 кв.м. Размер перераспределяемого участка не превышает предельный минимальный размер (500 кв.м.), для вида разрешенного использования - «для ведения личного подсобного хозяйства», в соответствии с Правилами землепользования и застройки Добрянского городского округа;

участок №176: образовать земельный участок путем перераспределения земельного участка 59:18:0480101:316 и земель, находящихся в государственной или муниципальной собственности (ЗУ29/1). Перераспределение возможно после передачи земельного участка с кадастровым номером 59:18:3630202:1528 в муниципальную собственность для обеспечения прохода, проезда. Площадь перераспределяемого участка составляет 191 кв.м. Размер перераспределяемого участка не превышает предельный минимальный размер (500 кв.м.), для вида разрешенного использования - «для ведения личного подсобного хозяйства», в соответствии с Правилами землепользования и застройки Добрянского городского округа;

участок №177: образовать земельный участок из земель, находящихся в государственной или муниципальной собственности с видом разрешенного использования «Земельные участки (территории) общего пользования», код 12.0 (ЗУ30). В дальнейшем предусмотреть изменения вида разрешенного использования с «Земельные участки (территории) общего пользования» (код 12.0) на «Для ведения личного подсобного хозяйства» (код 2.2);

участок №178: образовать земельный участок путем перераспределения земельного участка 59:18:0480101:427 и земель, находящихся в государственной или муниципальной собственности (ЗУ31/1). Площадь перераспределяемого участка составляет 38 кв.м. Размер перераспределяемого участка не превышает предельный минимальный размер (500 кв.м.), для вида разрешенного использования - «для ведения личного подсобного хозяйства», в соответствии с Правилами землепользования и застройки Добрянского городского округа;

участок №179: образовать земельный участок из земель, находящихся в государственной или муниципальной собственности с видом разрешенного использования «Земельные участки (территории) общего пользования», код 12.0 (ЗУ32);

участок №180: образовать земельный участок путем перераспределения земельного участка 59:18:0480101:1056 и земель, находящихся в государственной или муниципальной собственности (ЗУ33/1). Площадь перераспределяемого участка составляет 68 кв.м. Размер перераспределяемого участка не превышает предельный минимальный размер (400 кв.м.), для вида разрешенного использования - «для индивидуального жилищного строительства», в соответствии с Правилами землепользования и застройки Добрянского городского округа;

участок №181: образовать земельный участок из земель, находящихся в государственной или муниципальной собственности с видом разрешенного использования «Земельные участки (территории) общего пользования», код 12.0 (ЗУ34). В дальнейшем предусмотреть изменения вида разрешенного использования с «Земельные участки (территории) общего пользования» (код 12.0) на «Ведение садоводства» (код 13.2);

участок №182: образовать земельный участок из земель, находящихся в государственной или муниципальной собственности с видом разрешенного использования «Земельные участки (территории) общего пользования», код 12.0 (ЗУ35), В дальнейшем предусмотреть изменения вида разрешенного использования с «Земельные участки (территории) общего пользования» (код 12.0) на «Ведение огородничества» (код 13.1);

участок №183: образовать земельный участок из земель, находящихся в государственной или муниципальной собственности с видом разрешенного использования «Земельные участки (территории) общего пользования», код 12.0 (ЗУ36);

участок №184: образовать земельный участок путем перераспределения земельного участка 59:18:0480101:460 и земель, находящихся в государственной или муниципальной собственности (ЗУ37/1). Образование возможно после уточнения реестровой ошибки в местоположении границы земельного участка с кадастровым номером 59:18:0480101:460. Площадь перераспределяемого участка составляет 11 кв.м. Размер перераспределяемого участка не превышает предельный минимальный размер (400 кв.м.), для вида разрешенного использования - «для индивидуального жилищного строительства», в соответствии с Правилами землепользования и застройки Добрянского городского округа;

участок №185: образовать земельный участок путем перераспределения земельного участка 59:18:0480101:1040 и земель, находящихся в государственной или муниципальной собственности (ЗУ38/1). Площадь перераспределяемого участка составляет 35 кв.м. Размер перераспределяемого участка не превышает предельный минимальный размер (400 кв.м.), для вида разрешенного использования - «для индивидуального жилищного строительства», в соответствии с Правилами землепользования и застройки Добрянского городского округа;

участок №186: образовать земельный участок из земель, находящихся в государственной или муниципальной собственности с видом разрешенного использования «Для ведения личного подсобного хозяйства», код 2.2 (ЗУ39);

участок №187: образовать земельный участок путем перераспределения земельного участка 59:18:0480101:472 и земель, находящихся в государственной или муниципальной собственности (ЗУ40/1, ЗУ40/2). Площадь перераспределяемого участка составляет 245 кв.м и 3 кв.м соответственно. Размер перераспределяемого участка не превышает предельный минимальный размер (400 кв.м.), для вида разрешенного использования - «для ведения садоводства», в

соответствии с Правилами землепользования и застройки Добрянского городского округа;

участок №188: образовать земельный участок путем перераспределения земельного участка 59:18:0480101:419 и земель, находящихся в государственной или муниципальной собственности (ЗУ41/1). Площадь перераспределяемого участка составляет 57 кв.м. Размер перераспределяемого участка не превышает предельный минимальный размер (400 кв.м.), для вида разрешенного использования - «для ведения садоводства», в соответствии с Правилами землепользования и застройки Добрянского городского округа;

участок №189: образовать земельный участок из земель, находящихся в государственной или муниципальной собственности с видом разрешенного использования «Земельные участки (территории) общего пользования», код 12.0 (ЗУ42). В дальнейшем предусмотреть изменения вида разрешенного использования с «Земельные участки (территории) общего пользования» (код 12.0) на «Для ведения личного подсобного хозяйства» (код 2.2);

участок №190: образовать земельный участок путем перераспределения земельного участка 59:18:0480101:178 и земель, находящихся в государственной или муниципальной собственности (ЗУ43/1). Образование возможно после уточнения реестровой ошибки в местоположении границы земельного участка с кадастровым номером 59:18:0480101:178. Площадь перераспределяемого участка составляет 68 кв.м. Размер перераспределяемого участка не превышает предельный минимальный размер (400 кв.м.), для вида разрешенного использования - «для ведения садоводства», в соответствии с Правилами землепользования и застройки Добрянского городского округа;

участок №191: образовать земельный участок путем перераспределения земельного участка 59:18:0480101:387 и земель, находящихся в государственной или муниципальной собственности (ЗУ44/1). Образование возможно после уточнения реестровой ошибки в местоположении границы земельного участка с кадастровым номером 59:18:0480101:387. Площадь перераспределяемого участка составляет 67 кв.м. Размер перераспределяемого участка не превышает предельный минимальный размер (400 кв.м.), для вида разрешенного использования - «для ведения садоводства», в соответствии с Правилами землепользования и застройки Добрянского городского округа;

участок №192: образовать земельный участок из земель, находящихся в государственной или муниципальной собственности с видом разрешенного использования «Земельные участки (территории) общего пользования», код 12.0 (ЗУ45);

участок №193: образовать земельный участок путем перераспределения земельного участка 59:18:0480101:104 и земель, находящихся в государственной или муниципальной собственности (ЗУ46/1). Площадь перераспределяемого участка составляет 56 кв.м. Размер перераспределяемого участка не превышает предельный минимальный размер (400 кв.м.), для вида разрешенного использования - «для ведения садоводства», в соответствии с Правилами землепользования и застройки Добрянского городского округа;



участок №194: образовать земельный участок из земель, находящихся в государственной или муниципальной собственности с видом разрешенного использования «Для ведения личного подсобного хозяйства», код 2.2 (ЗУ47);

участок №195: образовать земельный участок путем перераспределения земельного участка 59:18:0480101:253 и земель, находящихся в государственной или муниципальной собственности (ЗУ48/1). Площадь перераспределяемого участка составляет 29 кв.м. Размер перераспределяемого участка не превышает предельный минимальный размер (400 кв.м.), для вида разрешенного использования - «для индивидуального жилищного строительства», в соответствии с Правилами землепользования и застройки Добрянского городского округа;

участок №196: образовать земельный участок из земель, находящихся в государственной или муниципальной собственности с видом разрешенного использования «Земельные участки (территории) общего пользования», код 12.0 (ЗУ49);

участок №197: образовать земельный участок из земель, находящихся в государственной или муниципальной собственности с видом разрешенного использования «Земельные участки (территории) общего пользования», код 12.0 (ЗУ50);

участок №198: образовать земельный участок путем перераспределения земельного участка 59:18:0480101:32 и земель, находящихся в государственной или муниципальной собственности (ЗУ51/1). Площадь перераспределяемого участка составляет 52 кв.м. Размер перераспределяемого участка не превышает предельный минимальный размер (500 кв.м.), для вида разрешенного использования - «для ведения личного подсобного хозяйства», в соответствии с Правилами землепользования и застройки Добрянского городского округа;

участок №199: образовать земельный участок из земель, находящихся в государственной или муниципальной собственности с видом разрешенного использования «Земельные участки (территории) общего пользования», код 12.0 (ЗУ52);

участок №200: образовать земельный участок из земель, находящихся в государственной или муниципальной собственности с видом разрешенного использования «Земельные участки (территории) общего пользования», код 12.0 (ЗУ53);

участок №201: образовать земельный участок путем перераспределения земельного участка 59:18:0480101:425 и земель, находящихся в государственной или муниципальной собственности (ЗУ54/1). Площадь перераспределяемого участка составляет 349 кв.м. Размер перераспределяемого участка не превышает предельный минимальный размер (400 кв.м.), для вида разрешенного использования - «для ведения садоводства», в соответствии с Правилами землепользования и застройки Добрянского городского округа;

участок №202: образовать земельный участок из земель, находящихся в государственной или муниципальной собственности с видом разрешенного использования «Ведение огородничества», код 13.1 (ЗУ55);



участок №203: образовать земельный участок путем перераспределения земельного участка 59:18:0480101:229 и земель, находящихся в государственной или муниципальной собственности (ЗУ56/1). Площадь перераспределяемого участка составляет 31 кв.м. Размер перераспределяемого участка не превышает предельный минимальный размер (400 кв.м.), для вида разрешенного использования - «для индивидуального жилищного строительства», в соответствии с Правилами землепользования и застройки Добрянского городского округа;

участок №204: образовать земельный участок из земель, находящихся в государственной или муниципальной собственности с видом разрешенного использования «Для ведения личного подсобного хозяйства», код 2.2 (ЗУ57);

участок №205: образовать земельный участок из земель, находящихся в государственной или муниципальной собственности с видом разрешенного использования «Ведение огородничества», код 13.1 (ЗУ58);

участок №206: образовать земельный участок из земель, находящихся в государственной или муниципальной собственности с видом разрешенного использования «Ведение садоводства», код 13.2 (ЗУ59);

участок №207: образовать земельный участок из земель, находящихся в государственной или муниципальной собственности с видом разрешенного использования «Земельные участки (территории) общего пользования», код 12.0 (ЗУ60);

участок №208: образовать земельный участок из земель, находящихся в государственной или муниципальной собственности с видом разрешенного использования «Ведение огородничества», код 13.1 (ЗУ61);

участок №209: образовать земельный участок из земель, находящихся в государственной или муниципальной собственности с видом разрешенного использования «Земельные участки (территории) общего пользования», код 12.0 (ЗУ62);

участок №210: образовать земельный участок из земель, находящихся в государственной или муниципальной собственности с видом разрешенного использования «Малоэтажная многоквартирная жилая застройка», код 2.1.1 (ЗУ63);

участок №211: образовать земельный участок из земель, находящихся в государственной или муниципальной собственности с видом разрешенного использования «Малоэтажная многоквартирная жилая застройка», код 2.1.1 (ЗУ64);

участок №212: образовать земельный участок путем перераспределения земельного участка 59:18:0480101:1521 и земель, находящихся в государственной или муниципальной собственности (ЗУ65/1). Образование возможно после уточнения реестровой ошибки в местоположении границы земельного участка с кадастровым номером 59:18:0480101:1521. Площадь перераспределяемого участка составляет 15 кв.м. Размер перераспределяемого участка не превышает предельный минимальный размер (500 кв.м.), для вида разрешенного



использования - «для ведения личного подсобного хозяйства», в соответствии с Правилами землепользования и застройки Добрянского городского округа;

участок №213: образовать земельный участок путем перераспределения земельного участка 59:18:0480101:410 и земель, находящихся в государственной или муниципальной собственности (ЗУ66/1). Площадь перераспределяемого участка составляет 25 кв.м. Размер перераспределяемого участка не превышает предельный минимальный размер (400 кв.м.), для вида разрешенного использования - «для ведения садоводства», в соответствии с Правилами землепользования и застройки Добрянского городского округа;

участок №214: образовать земельный участок путем перераспределения земельного участка 59:18:0480101:37 и земель, находящихся в государственной или муниципальной собственности (ЗУ67/1). Площадь перераспределяемого участка составляет 64 кв.м. Размер перераспределяемого участка не превышает предельный минимальный размер (400 кв.м.), для вида разрешенного использования - «для индивидуального жилищного строительства», в соответствии с Правилами землепользования и застройки Добрянского городского округа;

участок №215: образовать земельный участок из земель, находящихся в государственной или муниципальной собственности с видом разрешенного использования «Земельные участки (территории) общего пользования», код 12.0 (ЗУ68);

участок №216: образовать земельный участок из земель, находящихся в государственной или муниципальной собственности с видом разрешенного использования «Земельные участки (территории) общего пользования», код 12.0 (ЗУ69);

участок №217: образовать земельный участок путем перераспределения земельного участка 59:18:0480101:485 и земель, находящихся в государственной или муниципальной собственности (ЗУ70/1). Площадь перераспределяемого участка составляет 66 кв.м. Размер перераспределяемого участка не превышает предельный минимальный размер (500 кв.м.), для вида разрешенного использования - «для ведения личного подсобного хозяйства», в соответствии с Правилами землепользования и застройки Добрянского городского округа;

участок №218: образовать земельный участок из земель, находящихся в государственной или муниципальной собственности с видом разрешенного использования «Земельные участки (территории) общего пользования», код 12.0 (ЗУ71). В дальнейшем предусмотреть изменения вида разрешенного использования с «Земельные участки (территории) общего пользования» (код 12.0) на «Для ведения личного подсобного хозяйства» (код 2.2);

участок №219: образовать земельный участок путем перераспределения земельного участка 59:18:0480101:224 и земель, находящихся в государственной или муниципальной собственности (ЗУ72/1, ЗУ72/2). Площадь перераспределяемого участка составляет 60 кв.м, 25 кв.м. Размер перераспределяемого участка не превышает предельный минимальный размер (400 кв.м.), для вида разрешенного использования - «для ведения садоводства», в

соответствии с Правилами землепользования и застройки Добрянского городского округа;

участок №220: образовать земельный участок путем перераспределения земельного участка 59:18:0480101:184 и земель, находящихся в государственной или муниципальной собственности (ЗУ73/1, ЗУ73/2). Образование возможно после уточнения реестровой ошибки в местоположении границы земельного участка с кадастровым номером 59:18:0270101:184. Площадь перераспределяемого участка составляет 132 кв.м, 67 кв.м. Размер перераспределяемого участка не превышает предельный минимальный размер (400 кв.м.), для вида разрешенного использования - «для ведения садоводства», в соответствии с Правилами землепользования и застройки Добрянского городского округа;

участок №221: образовать земельный участок путем перераспределения земельного участка 59:18:0480101:255 и земель, находящихся в государственной или муниципальной собственности (ЗУ74/1). Площадь перераспределяемого участка составляет 81 кв.м. Размер перераспределяемого участка не превышает предельный минимальный размер (500 кв.м.), для вида разрешенного использования - «для ведения личного подсобного хозяйства», в соответствии с Правилами землепользования и застройки Добрянского городского округа;

участок №222: образовать земельный участок путем перераспределения земельного участка 59:18:0480101:1420 и земель, находящихся в государственной или муниципальной собственности (ЗУ75/1). Площадь перераспределяемого участка составляет 66 кв.м. Размер перераспределяемого участка не превышает предельный минимальный размер (400 кв.м.), для вида разрешенного использования - «для индивидуального жилищного строительства», в соответствии с Правилами землепользования и застройки Добрянского городского округа;

участок №223: образовать земельный участок путем перераспределения земельного участка 59:18:0480101:1299 и земель, находящихся в государственной или муниципальной собственности (ЗУ76/1). Площадь перераспределяемого участка составляет 35 кв.м. Размер перераспределяемого участка не превышает предельный минимальный размер (400 кв.м.), для вида разрешенного использования - «для индивидуального жилищного строительства», в соответствии с Правилами землепользования и застройки Добрянского городского округа;

участок №224: образовать земельный участок путем перераспределения земельного участка 59:18:0480101:64 и земель, находящихся в государственной или муниципальной собственности (ЗУ77/1). Образование возможно после уточнения реестровой ошибки в местоположении границы земельного участка с кадастровым номером 59:18:0270101:64. Площадь перераспределяемого участка составляет 82 кв.м. Размер перераспределяемого участка не превышает предельный минимальный размер (500 кв.м.), для вида разрешенного использования - «для ведения личного подсобного хозяйства», в соответствии с Правилами землепользования и застройки Добрянского городского округа;

участок №225: образовать земельный участок путем перераспределения земельного участка 59:18:0480101:291 и земель, находящихся в государственной или муниципальной собственности (ЗУ78/1). Площадь перераспределяемого участка составляет 63 кв.м. Размер перераспределяемого участка не превышает предельный минимальный размер (500 кв.м.), для вида разрешенного использования - «для ведения личного подсобного хозяйства», в соответствии с Правилами землепользования и застройки Добрянского городского округа;

участок №226: образовать земельный участок из земель, находящихся в государственной или муниципальной собственности с видом разрешенного использования «Земельные участки (территории) общего пользования», код 12.0 (ЗУ79);

участок №227: образовать земельный участок из земель, находящихся в государственной или муниципальной собственности с видом разрешенного использования «Земельные участки (территории) общего пользования», код 12.0 (ЗУ80);

участок №228: образовать земельный участок путем перераспределения земельного участка 59:18:0480101:1515 и земель, находящихся в государственной или муниципальной собственности (ЗУ81/1, ЗУ81/2). Образование возможно после уточнения реестровой ошибки в местоположении границы земельного участка с кадастровым номером 59:18:0270101:1515. Площадь перераспределяемого участка составляет 27 кв.м, 37 кв.м.. Размер перераспределяемого участка не превышает предельный минимальный размер (400 кв.м.), для вида разрешенного использования - «для ведения садоводства», в соответствии с Правилами землепользования и застройки Добрянского городского округа;

участок №229: образовать земельный участок путем перераспределения земельного участка 59:18:0480101:171 и земель, находящихся в государственной или муниципальной собственности (ЗУ82/1). Образование возможно после уточнения реестровой ошибки в местоположении границы земельного участка с кадастровым номером 59:18:0270101:171. Площадь перераспределяемого участка составляет 52 кв.м. Размер перераспределяемого участка не превышает предельный минимальный размер (400 кв.м.), для вида разрешенного использования - «для ведения садоводства», в соответствии с Правилами землепользования и застройки Добрянского городского округа;

участок №230: образовать земельный участок путем перераспределения земельного участка 59:18:0480101:1516 и земель, находящихся в государственной или муниципальной собственности (ЗУ83/1). Образование возможно после уточнения реестровой ошибки в местоположении границы земельного участка с кадастровым номером 59:18:0270101:1516. Площадь перераспределяемого участка составляет 62 кв.м. Размер перераспределяемого участка не превышает предельный минимальный размер (400 кв.м.), для вида разрешенного использования - «для ведения садоводства», в соответствии с Правилами землепользования и застройки Добрянского городского округа;

участок №231: образовать земельный участок путем перераспределения земельного участка 59:18:0480101:224 и земель, находящихся в государственной или муниципальной собственности (ЗУ84/1, ЗУ84/2). Площадь перераспределяемого участка составляет 61 кв.м., 34 кв.м. Размер перераспределяемого участка не превышает предельный минимальный размер (400 кв.м.), для вида разрешенного использования - «для индивидуального жилищного строительства», в соответствии с Правилами землепользования и застройки Добрянского городского округа;

участок №232: образовать земельный участок из земель, находящихся в государственной или муниципальной собственности с видом разрешенного использования «Земельные участки (территории) общего пользования», код 12.0 (ЗУ85);

участок №233: образовать земельный участок из земель, находящихся в государственной или муниципальной собственности с видом разрешенного использования «Для ведения личного подсобного хозяйства», код 2.2 (ЗУ86);

участок №234: образовать земельный участок из земель, находящихся в государственной или муниципальной собственности с видом разрешенного использования «Земельные участки (территории) общего пользования», код 12.0 (ЗУ87);

участок №235: образовать земельный участок путем перераспределения земельного участка 59:18:0480101:405 и земель, находящихся в государственной или муниципальной собственности (ЗУ88/1). Образование возможно после уточнения реестровой ошибки в местоположении границы земельного участка с кадастровым номером 59:18:0270101:405. Площадь перераспределяемого участка составляет 97 кв.м. Размер перераспределяемого участка не превышает предельный минимальный размер (400 кв.м.), для вида разрешенного использования - «для индивидуального жилищного строительства», в соответствии с Правилами землепользования и застройки Добрянского городского округа;

участок №236: образовать земельный участок путем перераспределения земельного участка 59:18:0480101:1540 и земель, находящихся в государственной или муниципальной собственности (ЗУ89/1). Площадь перераспределяемого участка составляет 156 кв.м. Размер перераспределяемого участка не превышает предельный минимальный размер (400 кв.м.), для вида разрешенного использования - «для индивидуального жилищного строительства», в соответствии с Правилами землепользования и застройки Добрянского городского округа;

участок №237: образовать земельный участок из земель, находящихся в государственной или муниципальной собственности с видом разрешенного использования «Для ведения личного подсобного хозяйства», код 2.2 (ЗУ90);

участок №238: образовать земельный участок из земель, находящихся в государственной или муниципальной собственности с видом разрешенного использования «Земельные участки (территории) общего пользования», код 12.0 (ЗУ91). В дальнейшем предусмотреть изменения вида разрешенного

использования с «Земельные участки (территории) общего пользования» (код 12.0) на «Ведение садоводства» (код 13.2);

участок №239: образовать земельный участок путем перераспределения земельного участка 59:18:0480101:1471 и земель, находящихся в государственной или муниципальной собственности (ЗУ92/1). Площадь перераспределяемого участка составляет 255 кв.м. Размер перераспределяемого участка не превышает предельный минимальный размер (400 кв.м.), для вида разрешенного использования - «для индивидуального жилищного строительства», в соответствии с Правилами землепользования и застройки Добрянского городского округа;

участок №240: образовать земельный участок из земель, находящихся в государственной или муниципальной собственности с видом разрешенного использования «Земельные участки (территории) общего пользования», код 12.0 (ЗУ93);

участок №241: образовать земельный участок путем перераспределения земельного участка 59:18:0480101:190 и земель, находящихся в государственной или муниципальной собственности (ЗУ94/1). Площадь перераспределяемого участка составляет 27 кв.м. Размер перераспределяемого участка не превышает предельный минимальный размер (400 кв.м.), для вида разрешенного использования - «для ведения садоводства», в соответствии с Правилами землепользования и застройки Добрянского городского округа;

участок №242: образовать земельный участок из земель, находящихся в государственной или муниципальной собственности с видом разрешенного использования «Земельные участки (территории) общего пользования», код 12.0 (ЗУ95);

участок №243: образовать земельный участок путем перераспределения земельного участка 59:18:0480101:1479 и земель, находящихся в государственной или муниципальной собственности (ЗУ96/1). Площадь перераспределяемого участка составляет 41 кв.м. Размер перераспределяемого участка не превышает предельный минимальный размер (400 кв.м.), для вида разрешенного использования - «для индивидуального жилищного строительства», в соответствии с Правилами землепользования и застройки Добрянского городского округа;

участок №244: образовать земельный участок путем перераспределения земельного участка 59:18:0480101:223 и земель, находящихся в государственной или муниципальной собственности (ЗУ97/1). Образование возможно после уточнения реестровой ошибки в местоположении границы земельного участка с кадастровым номером 59:18:0270101:223. Площадь перераспределяемого участка составляет 340 кв.м. Размер перераспределяемого участка не превышает предельный минимальный размер (500 кв.м.), для вида разрешенного использования - «для ведения личного подсобного хозяйства», в соответствии с Правилами землепользования и застройки Добрянского городского округа;

участок №245: образовать земельный участок из земель, находящихся в государственной или муниципальной собственности с видом разрешенного

использования «Земельные участки (территории) общего пользования», код 12.0 (ЗУ98);

участок №246: образовать земельный участок путем перераспределения земельного участка 59:18:0480101:149 и земель, находящихся в государственной или муниципальной собственности (ЗУ99/1). Площадь перераспределяемого участка составляет 397 кв.м. Размер перераспределяемого участка не превышает предельный минимальный размер (500 кв.м.), для вида разрешенного использования - «для ведения личного подсобного хозяйства строительства», в соответствии с Правилами землепользования и застройки Добрянского городского округа;

участок №247: образовать земельный участок путем перераспределения земельного участка 59:18:0480101:97 и земель, находящихся в государственной или муниципальной собственности (ЗУ100/1, ЗУ100/2). Площадь перераспределяемого участка составляет 31 кв.м, 23 кв.м. Размер перераспределяемого участка не превышает предельный минимальный размер (400 кв.м.), для вида разрешенного использования - «для ведения садоводства», в соответствии с Правилами землепользования и застройки Добрянского городского округа;

участок №248: образовать земельный участок путем перераспределения земельного участка 59:18:0480101:50 и земель, находящихся в государственной или муниципальной собственности (ЗУ101/1, ЗУ101/2). Образование возможно после уточнения реестровой ошибки в местоположении границы земельного участка с кадастровым номером 59:18:0270101:50. Площадь перераспределяемого участка составляет 30 кв.м., 24 кв.м. Размер перераспределяемого участка не превышает предельный минимальный размер (400 кв.м.), для вида разрешенного использования - «для ведения садоводства», в соответствии с Правилами землепользования и застройки Добрянского городского округа;

участок №249: образовать земельный участок из земель, находящихся в государственной или муниципальной собственности с видом разрешенного использования «Земельные участки (территории) общего пользования», код 12.0 (ЗУ102);

участок №250: образовать земельный участок путем перераспределения земельного участка 59:18:0480101:491 и земель, находящихся в государственной или муниципальной собственности (ЗУ103/1). Площадь перераспределяемого участка составляет 399 кв.м. Размер перераспределяемого участка не превышает предельный минимальный размер (400 кв.м.), для вида разрешенного использования - «для ведения садоводства», в соответствии с Правилами землепользования и застройки Добрянского городского округа;

участок №251: образовать земельный участок из земель, находящихся в государственной или муниципальной собственности с видом разрешенного использования «Земельные участки (территории) общего пользования», код 12.0 (ЗУ104). В дальнейшем предусмотреть изменения вида разрешенного использования с «Земельные участки (территории) общего пользования» (код 12.0) на «Для ведения личного подсобного хозяйства» (код 2.2);



участок №252: образовать земельный участок путем перераспределения земельного участка 59:18:0480101:147 и земель, находящихся в государственной или муниципальной собственности (ЗУ105/1). Образование возможно после уточнения реестровой ошибки в местоположении границы земельного участка с кадастровым номером 59:18:0270101:147. Площадь перераспределяемого участка составляет 10 кв.м. Размер перераспределяемого участка не превышает предельный минимальный размер (400 кв.м.), для вида разрешенного использования - «для ведения садоводства», в соответствии с Правилами землепользования и застройки Добрянского городского округа;

участок №253: образовать земельный участок из земель, находящихся в государственной или муниципальной собственности с видом разрешенного использования «Земельные участки (территории) общего пользования», код 12.0 (ЗУ106). В дальнейшем предусмотреть изменения вида разрешенного использования с «Земельные участки (территории) общего пользования» (код 12.0) на «Для ведения личного подсобного хозяйства» (код 2.2);

участок №254: образовать земельный участок путем перераспределения земельного участка 59:18:0480101:1434 и земель, находящихся в государственной или муниципальной собственности (ЗУ107/1). Площадь перераспределяемого участка составляет 391 кв.м. Размер перераспределяемого участка не превышает предельный минимальный размер (400 кв.м.), для вида разрешенного использования - «для ведения садоводства», в соответствии с Правилами землепользования и застройки Добрянского городского округа;

участок №255: образовать земельный участок путем перераспределения земельного участка 59:18:0480101:221 и земель, находящихся в государственной или муниципальной собственности (ЗУ108/1). Образование возможно после уточнения реестровой ошибки в местоположении границы земельного участка с кадастровым номером 59:18:0270101:221. Площадь перераспределяемого участка составляет 134 кв.м. Размер перераспределяемого участка не превышает предельный минимальный размер (400 кв.м.), для вида разрешенного использования - «для ведения садоводства», в соответствии с Правилами землепользования и застройки Добрянского городского округа;

участок №256: образовать земельный участок путем перераспределения земельного участка 59:18:0480101:11 и земель, находящихся в государственной или муниципальной собственности (ЗУ109/1). Образование возможно после уточнения реестровой ошибки в местоположении границы земельного участка с кадастровым номером 59:18:0270101:11. Площадь перераспределяемого участка составляет 60 кв.м. Размер перераспределяемого участка не превышает предельный минимальный размер (400 кв.м.), для вида разрешенного использования - «для ведения садоводства», в соответствии с Правилами землепользования и застройки Добрянского городского округа;

участок №257: образовать земельный участок из земель, находящихся в государственной или муниципальной собственности с видом разрешенного использования «Земельные участки (территории) общего пользования», код 12.0 (ЗУ110);

участок №258: образовать земельный участок из земель, находящихся в государственной или муниципальной собственности с видом разрешенного использования «Земельные участки (территории) общего пользования», код 12.0 (ЗУ111);

участок №259: образовать земельный участок из земель, находящихся в государственной или муниципальной собственности с видом разрешенного использования «Земельные участки (территории) общего пользования», код 12.0 (ЗУ112);

участок №260: образовать земельный участок путем перераспределения земельного участка 59:18:0480101:304:ЗУ1 и земель, находящихся в государственной или муниципальной собственности (ЗУ113/1). Площадь перераспределяемого участка составляет 88 кв.м. Образование возможно после раздела земельного участка 59:18:0480101:304. Размер перераспределяемого участка не превышает предельный минимальный размер (500 кв.м.), для вида разрешенного использования - «для ведения личного подсобного хозяйства», в соответствии с Правилами землепользования и застройки Добрянского городского округа;

участок №261: образовать земельный участок путем перераспределения земельного участка 59:18:0480101:403 и земель, находящихся в государственной или муниципальной собственности (ЗУ114/1). Образование возможно после исправления реестровой ошибки в местоположении границы земельного участка с кадастровым номером 59:18:0270101:403. Площадь перераспределяемого участка составляет 352 кв.м. Размер перераспределяемого участка не превышает предельный минимальный размер (500 кв.м.), для вида разрешенного использования - «для ведения личного подсобного хозяйства», в соответствии с Правилами землепользования и застройки Добрянского городского округа;

участок №262: образовать земельный участок путем перераспределения земельного участка 59:18:0480101:1496 и земель, находящихся в государственной или муниципальной собственности (ЗУ115/1). Площадь перераспределяемого участка составляет 139 кв.м. Размер перераспределяемого участка не превышает предельный минимальный размер (500 кв.м.), для вида разрешенного использования - «для ведения личного подсобного хозяйства», в соответствии с Правилами землепользования и застройки Добрянского городского округа;

участок №263: образовать земельный участок путем перераспределения земельного участка 59:18:0480101:1492 и земель, находящихся в государственной или муниципальной собственности (ЗУ116/1, ЗУ116/2). Площадь перераспределяемого участка составляет 18 кв.м и 74. Размер перераспределяемого участка не превышает предельный минимальный размер (400 кв.м.), для вида разрешенного использования - «для индивидуального жилищного строительства», в соответствии с Правилами землепользования и застройки Добрянского городского округа;

участок №264: образовать земельный участок из земель, находящихся в государственной или муниципальной собственности с видом разрешенного использования «Ведение садоводства», код 13.2 (ЗУ117).

В границах проектируемой территории границы 71 земельного участка требуют уточнения местоположения границы и площади, 76 земельных участков - исправления реестровой ошибки в местоположении границы.

Доступ (проход или проезд от земельных участков общего пользования) к образуемым земельным участкам осуществляется посредством земель общего пользования.

Земельные участки с кадастровыми номерами 59:18:0480101:17, 59:18:0480101:52, 59:18:0480101:58, 59:18:0480101:67, 59:18:0480101:74, 59:18:0480101:82, 59:18:0480101:100, 59:18:0480101:104, 59:18:0480101:211, 59:18:0480101:218, 59:18:0480101:236, 59:18:0480101:248, 59:18:0480101:249, 59:18:0480101:300, 59:18:0480101:304, 59:18:0480101:357, 59:18:0480101:420, 59:18:0480101:465, 59:18:0480101:472, 59:18:0480101:484, 59:18:0480101:489, 59:18:0480101:1183, 59:18:0480101:1184, 59:18:0480101:1215, 59:18:0480101:1250, 59:18:0480101:1251, 59:18:0480101:1252, 59:18:0480101:1253, 59:18:0480101:1255, 59:18:0480101:1276, 59:18:0480101:1302, 59:18:0480101:1432, 59:18:0480101:1433, 59:18:0480101:1465, 59:18:0480101:1466, 59:18:0480101:1467 частично расположены в границах береговой полосы.

Перечень земельных участков, не идентифицированных на местности, смотреть в таблице 1.

Данные по образуемым, изменяемым и уточняемым земельным участкам приведены в таблице — Экспликация изменяемых и образуемых земельных участков, графическая часть отображена на чертеже — Чертеж изменяемых земельных участков, Чертеж образуемых земельных участков.

Таблица 1– Перечень земельных участков не идентифицированных на местности

№	Кадастровый номер земельного участка	Адрес земельного участка	Вид права на земельный участок	Вид разрешенного использования	Площадь по документу (кв.м.)	Примечание
1	59:18:0480101:13	Пермский край, г Добрянка, с Красная Слудка	Собственность	Для ведения садоводства	975	Местоположение границ ранее учтенного земельного участка не установлено в соответствии с требованиями действующего земельного законодательства. На местности в кадастровом квартале 59:18:0480101 не идентифицирован.
2	59:18:0480101:29	Пермский край, г Добрянка, с Красная Слудка	Собственность	Для ведения садоводства	200	
3	59:18:0480101:31	Пермский край, г Добрянка, с Красная Слудка	Собственность	Для ведения садоводства	1000	



№	Кадастровый номер земельного участка	Адрес земельного участка	Вид права на земельный участок	Вид разрешенного использования	Площадь по документу (кв.м.)	Примечание
4	59:18:0480101:54	Пермский край, г Добрянка, с Красная Слудка	Собственность	Для садоводства	500	Местоположение границ ранее учтенного земельного участка не установлено в соответствии с требованиями действующего земельного законодательства. На местности в кадастровом квартале 59:18:0480101 не идентифицирован.
5	59:18:0480101:106	Пермский край, г Добрянка, с Красная Слудка	Собственность	Для ведения личного подсобного хозяйства	800	
6	59:18:0480101:125	Пермский край, г Добрянка, с Красная Слудка	Собственность	Для садоводства	981	
7	59:18:0480101:128	Пермский край, г Добрянка, с Красная Слудка	Собственность	Для садоводства	700	
8	59:18:0480101:29	Пермский край, г Добрянка, с Красная Слудка	Собственность	Для садоводства	1000	
9	59:18:0480101:135	Пермский край, г Добрянка, с Красная Слудка	Собственность	Для ведения личного подсобного хозяйства	800	
10	59:18:0480101:145	Пермский край, г Добрянка, с Красная Слудка	Собственность	Для садоводства	600	
11	59:18:0480101:182	Пермский край, г Добрянка, с Красная Слудка	Собственность	Для садоводства	1200	
12	59:18:0480101:186	Пермский край, г Добрянка, с Красная Слудка	Собственность	Для садоводства	920	
13	59:18:0480101:187	Пермский край, г Добрянка, с Красная Слудка	Собственность	Ведение огородничества	330	
14	59:18:0480101:191	Пермский край, г Добрянка, с Красная Слудка	Собственность	Для садоводства	900	
15	59:18:0480101:197	Пермский край, г Добрянка, с Красная Слудка	Собственность	Для ведения личного подсобного хозяйства	1400	
16	59:18:0480101:476	Пермский край, г Добрянка, с Красная Слудка	Собственность	Для ведения садоводства огородничества	800	
17	59:18:0480101:1545	Пермский край, г Добрянка, с Красная Слудка	Собственность	для садоводства и огородничества	1800	



2. Экспликация изменяемых и образуемых земельных участков

Таблица 2

№ участка на чертеже	Условные номера земельных участков	Кадастровый номер земельного участка	Адрес земельного участка	Вид разрешенного использования	Площадь по документу (кв.м.)	Площадь по проекту (кв.м.)	Примечание
I этап							
1	:11	59:18:0480101:11	Пермский край, Добрянский район, г Добрянка, с Красная Слудка	Для садоводства	1395 +/-26	1395	Исправление реестровой ошибки в местоположении земельного участка 59:18:0480101:11
2	:221	59:18:0480101:221	Пермский край, Добрянский р-н, с/п Краснослудское, с Красная Слудка	Для садоводства	794	794	Уточнение местоположения границ земельного участка 59:18:0480101:221
3	:43	59:18:0480101:43	Пермский край, г Добрянка, с Красная Слудка	Для садоводства	1270	1339	Уточнение местоположения границ земельного участка 59:18:0480101:43
4	:169	59:18:0480101:169	Пермский край, г Добрянка, с Красная Слудка	Для садоводства	1000	1067	Уточнение местоположения границ земельного участка 59:18:0480101:169
5	:373	59:18:0480101:373	Пермский край, г Добрянка, с Красная Слудка	Для ведения садоводства	1000	1000	Уточнение местоположения границ земельного участка 59:18:0480101:373
6	:147	59:18:0480101:147	Пермский край, г Добрянка, с Красная Слудка	Для садоводства	500	550	Исправление реестровой ошибки в



№ участка на чертеже	Условные номера земельных участков	Кадастровый номер земельного участка	Адрес земельного участка	Вид разрешенного использования	Площадь по документу (кв.м.)	Площадь по проекту (кв.м.)	Примечание
							местоположении земельного участка 59:18:0480101:147
7	:232	59:18:0480101:232	Пермский край, г Добрянка, с Красная Слудка, ул Дачная, 5	Для садоводства	700	759	Уточнение местоположения границ земельного участка 59:18:0480101:232
8	:71	59:18:0480101:71	Пермский край, г Добрянка, с Красная Слудка	Для садоводства	1100	1413	Уточнение местоположения границ земельного участка 59:18:0480101:71
9	:1564	59:18:0480101:1564	Пермский край, Добрянский городской округ, с. Красная Слудка	для ведения садоводства	1480	1480	Исправление реестровой ошибки в местоположении земельного участка 59:18:0480101:1564
10	:50	59:18:0480101:50	Пермский край, г Добрянка, с Красная Слудка	Индивидуальные жилые дома	869 +/-10	869	Исправление реестровой ошибки в местоположении земельного участка 59:18:0480101:50
11	:116	59:18:0480101:116	Пермский край, г Добрянка, с Красная Слудка	Для садоводства	500	607	Уточнение местоположения границ земельного участка 59:18:0480101:116
12	:111	59:18:0480101:111	Пермский край, г Добрянка, с Красная Слудка, ул Дачная, 14	Для ведения личного подсобного хозяйства	800 +/-6.4	800	Исправление реестровой ошибки в местоположении земельного участка



№ участка на чертеже	Условные номера земельных участков	Кадастровый номер земельного участка	Адрес земельного участка	Вид разрешенного использования	Площадь по документу (кв.м.)	Площадь по проекту (кв.м.)	Примечание
							59:18:0480101:111
13	:238	59:18:0480101:238	Пермский край, г Добрянка, с Красная Слудка	Для садоводства	981 +/-7.43	992	Исправление реестровой ошибки в местоположении земельного участка 59:18:0480101:238
14	:5	59:18:0480101:5	Пермский край, г Добрянка, с Красная Слудка	Для ведения личного подсобного хозяйства	744	748	Уточнение местоположения границ земельного участка 59:18:0480101:5
15	:59	59:18:0480101:59	Пермский край, г Добрянка, с Красная Слудка	Для садоводства	720	774	Уточнение местоположения границ земельного участка 59:18:0480101:774
16	:243	59:18:0480101:243	618719, Пермский край, Город Добрянка, Село Красная Слудка, Переулок 1-й Дачный	Для ведения личного подсобного хозяйства	750 +/-9.96	754	Исправление реестровой ошибки в местоположении земельного участка 59:18:0480101:243
17	:127	59:18:0480101:127	618719, Пермский край, город Добрянка, с Красная Слудка, переулок 1-й Дачный, д 13	Для садоводства	696 +/-9	662	Исправление реестровой ошибки в местоположении земельного участка 59:18:0480101:127
18	:401	59:18:0480101:401	Пермский край, г Добрянка, с Красная Слудка	Для индивидуального жилищного строительства	850 +/-20	863	Исправление реестровой ошибки в местоположении земельного участка



№ участка на чертеже	Условные номера земельных участков	Кадастровый номер земельного участка	Адрес земельного участка	Вид разрешенного использования	Площадь по документу (кв.м.)	Площадь по проекту (кв.м.)	Примечание
							59:18:0480101:401
19	:1265	59:18:0480101:1265	Пермский край, г Добрянка, Краснослудский, с Красная Слудка	Для ведения личного подсобного хозяйства	971 +/-6	971	Исправление реестровой ошибки в местоположении земельного участка 59:18:0480101:1265
20	:390	59:18:0480101:390	Пермский край, г Добрянка, с Красная Слудка	Для ведения личного подсобного хозяйства	884	942	Уточнение местоположения границ земельного участка 59:18:0480101:390
21	:1297	59:18:0480101:1297	618719, Пермский край, Город Добрянка, Село Красная Слудка, Переулок 1-й Дачный	садовые участки, предназначенные для выращивания овощных культур, садовых деревьев и кустарников без использования пестицидов, с правом возведения хозяйственных строений и сооружений, садовых и дачных домов	882 +/-5.97	960	Исправление реестровой ошибки в местоположении земельного участка 59:18:0480101:1297



№ участка на чертеже	Условные номера земельных участков	Кадастровый номер земельного участка	Адрес земельного участка	Вид разрешенного использования	Площадь по документу (кв.м.)	Площадь по проекту (кв.м.)	Примечание
22	:223	59:18:0480101:223	618719, Пермский край, Город Добрянка, Село Красная Слудка, Переулок 2-й Дачный	Для ведения личного подсобного хозяйства	1800	1800	Исправление реестровой ошибки в местоположении земельного участка 59:18:0480101:223
23	:92	59:18:0480101:92	Пермский край, г Добрянка, с Красная Слудка	для строительства индивидуального дома	2300 +/-4.8	2300	Исправление реестровой ошибки в местоположении земельного участка 59:18:0480101:92
24	:1480	59:18:0480101:1480	Пермский край, Добрянский р-н, г Добрянка, с Красная Слудка	для индивидуального жилищного строительства	1106 +/-12	1109	Исправление реестровой ошибки в местоположении земельного участка 59:18:0480101:1480
25	:488	59:18:0480101:488	Пермский край, г Добрянка, с Красная Слудка, пер 2-й Дачный, д 16	Индивидуальное жилищное строительство	786 +/-10	812	Исправление реестровой ошибки в местоположении земельного участка 59:18:0480101:488
26	:96	59:18:0480101:96	Пермский край, г Добрянка, с Красная Слудка	Для ведения садоводства и огородничества	870 +/-9	840	Исправление реестровой ошибки в местоположении земельного участка 59:18:0480101:96
27	:274	59:18:0480101:274	Пермский край, г Добрянка, с Красная Слудка	индивидуальное жилищное строительство	902	850	Исправление реестровой ошибки в местоположении земельного участка



№ участка на чертеже	Условные номера земельных участков	Кадастровый номер земельного участка	Адрес земельного участка	Вид разрешенного использования	Площадь по документу (кв.м.)	Площадь по проекту (кв.м.)	Примечание
							59:18:0480101:274
28	:273	59:18:0480101:273	Пермский край, г Добрянка, с Красная Слудка	индивидуальное жилищное строительство	842 +/-20	851	Исправление реестровой ошибки в местоположении земельного участка 59:18:0480101:273
29	:272	59:18:0480101:272	618719, Пермский край, Город Добрянка, Село Красная Слудка, Переулок 2-й Дачный	Для садоводства	836	875	Уточнение местоположения границ земельного участка 59:18:0480101:272
30	:276	59:18:0480101:276	Пермский край, г Добрянка, с Красная Слудка	Для ведения личного подсобного хозяйства	1097	1030	Исправление реестровой ошибки в местоположении земельного участка 59:18:0480101:276
31	:356	59:18:0480101:356	Пермский край, с/п Добрянка, с Красная Слудка	Для ведения личного подсобного хозяйства	1565	1565	Исправление реестровой ошибки в местоположении земельного участка 59:18:0480101:356
32	:146	59:18:0480101:146	Пермский край, г Добрянка, с Красная Слудка	Для ведения личного подсобного хозяйства	2017 +/-16	2017	Уточнение местоположения границ земельного участка 59:18:0480101:146
33	:1059	59:18:0480101:1059	Пермский край, город Добрянка, с Красная Слудка, ул Береговая, д 9	Индивидуальное жилищное строительство	1100	1090	Уточнение местоположения границ земельного участка 59:18:0480101:1059



№ участка на чертеже	Условные номера земельных участков	Кадастровый номер земельного участка	Адрес земельного участка	Вид разрешенного использования	Площадь по документу (кв.м.)	Площадь по проекту (кв.м.)	Примечание
34	:141	59:18:0480101:141	Пермский край, г Добрянка, с Красная Слудка	Для индивидуального жилищного строительства	924	949	Исправление реестровой ошибки в местоположении земельного участка 59:18:0480101:141
35	:494	59:18:0480101:494	Пермский край, г Добрянка, с Красная Слудка, ул Набережная, д 15	Для садоводства	1320 +/-25	1409	Исправление реестровой ошибки в местоположении земельного участка 59:18:0480101:494
36	:454	59:18:0480101:454	Пермский край, Добрянский район, г Добрянка, с Красная Слудка	Для ведения личного подсобного хозяйства	1200	1197	Уточнение местоположения границ земельного участка 59:18:0480101:454
37	:1497	59:18:0480101:1497	Пермский край, г.о. Добрянский, с. Красная Слудка, ул. Набережная	Для ведения личного подсобного хозяйства	666 +/-3	696	Исправление реестровой ошибки в местоположении земельного участка 59:18:0480101:1497
38	:406	59:18:0480101:406	Пермский край, г Добрянка, с Красная Слудка	индивидуальное жилищное строительство	653	649	Исправление реестровой ошибки в местоположении земельного участка 59:18:0480101:406
39	:405	59:18:0480101:405	618719, Пермский край, Город Добрянка, Село Красная Слудка, Улица Набережная	индивидуальное жилищное строительство	647	647	Исправление реестровой ошибки в местоположении земельного участка 59:18:0480101:405



№ участка на чертеже	Условные номера земельных участков	Кадастровый номер земельного участка	Адрес земельного участка	Вид разрешенного использования	Площадь по документу (кв.м.)	Площадь по проекту (кв.м.)	Примечание
40	:139	59:18:0480101:139	Пермский край, город Добрянка, с Красная Слудка, ул Дачная, д 24	Для ведения личного подсобного хозяйства	754 +/-19	754	Исправление реестровой ошибки в местоположении земельного участка 59:18:0480101:139
41	:403	59:18:0480101:403	Пермский край, г Добрянка, с Красная Слудка, ул Набережная, д 8	Для ведения личного подсобного хозяйства	1500	1500	Исправление реестровой ошибки в местоположении земельного участка 59:18:0480101:403
42	:1435	59:18:0480101:1435	Пермский край, добрянский р-н, г Добрянка, с Красная Слудка	индивидуальные жилые дома	1000 +/-6	1016	Исправление реестровой ошибки в местоположении земельного участка 59:18:0480101:1435
43	:1486	59:18:0480101:1486	618719, Пермский край, г Добрянка, с Красная Слудка, ул Чусовская	для индивидуального жилищного строительства	765 +/-5	765	Исправление реестровой ошибки в местоположении земельного участка 59:18:0480101:1486
44	:225	59:18:0480101:225	Пермский край, Добрянский р-н, с Красная Слудка, ул Набережная, 1	для личного подсобного хозяйства	912	996	Уточнение местоположения границ земельного участка 59:18:0480101:225
45	:179	59:18:0480101:179	Пермский край, Добрянский район, с Красная Слудка, ул Чусовая, 8	Для ведения личного подсобного хозяйства	1161	1195	Уточнение местоположения границ земельного участка 59:18:0480101:179



№ участка на чертеже	Условные номера земельных участков	Кадастровый номер земельного участка	Адрес земельного участка	Вид разрешенного использования	Площадь по документу (кв.м.)	Площадь по проекту (кв.м.)	Примечание
46	:263	59:18:0480101:263	Пермский край, г Добрянка, с Красная Слудка	Для садоводства	497	497	Исправление реестровой ошибки в местоположении земельного участка 59:18:0480101:263
47	:256	59:18:0480101:256	Пермский край, г Добрянка, с Красная Слудка	Для садоводства	1000	1012	Исправление реестровой ошибки в местоположении земельного участка 59:18:0480101:256
48	:98	59:18:0480101:98	Пермский край, г Добрянка, с Красная Слудка	Для ведения садоводства	1020	1017	Уточнение местоположения границ земельного участка 59:18:0480101:98
49	:314	59:18:0480101:314	Пермский край, г Добрянка, с Красная Слудка	Индивидуальные жилые дома с приусадебными участками	1089	1096	Уточнение местоположения границ земельного участка 59:18:0480101:314
50	:214	59:18:0480101:214	Пермский край, г Добрянка, с Красная Слудка, ул Подгорная, 10	Для ведения личного подсобного хозяйства	1142	1165	Исправление реестровой ошибки в местоположении земельного участка 59:18:0480101:214
51	:192	59:18:0480101:192	Пермский край, Добрянский р-н, с Красная Слудка	Личное подсобное хозяйство	800	860	Уточнение местоположения границ земельного участка 59:18:0480101:192
52	:184	59:18:0480101:184	Пермский край, г Добрянка, с Красная Слудка	Для садоводства	1000	1108	Уточнение местоположения границ



№ участка на чертеже	Условные номера земельных участков	Кадастровый номер земельного участка	Адрес земельного участка	Вид разрешенного использования	Площадь по документу (кв.м.)	Площадь по проекту (кв.м.)	Примечание
							земельного участка 59:18:0480101:184
53	:237	59:18:0480101:237	Пермский край, г Добрянка, с Красная Слудка	Для садоводства	423	438	Уточнение местоположения границ земельного участка 59:18:0480101:237
54	:99	59:18:0480101:99	Пермский край, город Добрянка, с Красная Слудка, ул Дачная, д 19	Для размещения культовых зданий (для размещения хозяйственной постройки для размещения иконописной мастерской)	2518	2518	Уточнение местоположения границ земельного участка 59:18:0480101:99
55	:198	59:18:0480101:198	Пермский край, г Добрянка, с Красная Слудка	Для ведения личного подсобного хозяйства	1000	1000	Уточнение местоположения границ земельного участка 59:18:0480101:198
56	:20	59:18:0480101:20	Пермский край, г Добрянка, с Красная Слудка	Для ведения садоводства	976	1053	Уточнение местоположения границ земельного участка 59:18:0480101:20
57	:64	59:18:0480101:64	Пермский край, город Добрянка, с Красная Слудка, ул Дачная, д 26	для ведения личного подсобного хозяйства	1070 +/-11	1070	Исправление реестровой ошибки в местоположении земельного участка 59:18:0480101:64



№ участка на чертеже	Условные номера земельных участков	Кадастровый номер земельного участка	Адрес земельного участка	Вид разрешенного использования	Площадь по документу (кв.м.)	Площадь по проекту (кв.м.)	Примечание
58	:194	59:18:0480101:194	Пермский край, г Добрянка, с Красная Слудка	Для садоводства	860 +/-5.9	807	Исправление реестровой ошибки в местоположении земельного участка 59:18:0480101:194
59	:189	59:18:0480101:189	Пермский край, г Добрянка, с Красная Слудка	Для садоводства	1000	957	Уточнение местоположения границ земельного участка 59:18:0480101:59
60	:167	59:18:0480101:167	Пермский край, г Добрянка, с Красная Слудка	Для ведения личного подсобного хозяйства	2023 +/-0	1924	Исправление реестровой ошибки в местоположении земельного участка 59:18:0480101:167
61	:477	59:18:0480101:477	Пермский край, Добрянский р-н, с Красная Слудка	для ведения садоводства	1269 +/-25	1259	Исправление реестровой ошибки в местоположении земельного участка 59:18:0480101:477
62	:1	59:18:0480101:1	Пермский край, Добрянский р-н, с Красная Слудка	Для ведения садоводства	800	800	Исправление реестровой ошибки в местоположении земельного участка 59:18:0480101:1
63	:112	59:18:0480101:112	618740, Пермский край, г Добрянка	Для ведения личного подсобного хозяйства	1690 +/-29	1690	Исправление реестровой ошибки в местоположении земельного участка 59:18:0480101:112



№ участка на чертеже	Условные номера земельных участков	Кадастровый номер земельного участка	Адрес земельного участка	Вид разрешенного использования	Площадь по документу (кв.м.)	Площадь по проекту (кв.м.)	Примечание
64	:268	59:18:0480101:268	Пермский край, город Добрянка, с Красная Слудка, ул Вознесенская, д 22	Для ведения личного подсобного хозяйства	901 +/-11	884	Исправление реестровой ошибки в местоположении земельного участка 59:18:0480101:268
65	:1499	59:18:0480101:1499	Пермский край, г.о. Добрянский, с. Красная Слудка	Для ведения личного подсобного хозяйства	731 +/-5.44	739	Исправление реестровой ошибки в местоположении земельного участка 59:18:0480101:1499
66	:430	59:18:0480101:430	Пермский край, г Добрянка, с Красная Слудка	Для ведения садоводства	1081 +/-7	1081	Исправление реестровой ошибки в местоположении земельного участка 59:18:0480101:430
67	:204	59:18:0480101:204	Пермский край, Добрянский АО, с Красная Слудка, ул Набережная, 25	Для ведения личного подсобного хозяйства	900	904	Уточнение местоположения границ земельного участка 59:18:0480101:204
68	:350	59:18:0480101:350	Пермский край, Добрянский район, с Красная Слудка, ул Набережная, д 27	Для садоводства	500 +/-0	500	Исправление реестровой ошибки в местоположении земельного участка 59:18:0480101:350
69	:269	59:18:0480101:269	Пермский край, Город Добрянка, Село Красная Слудка, Улица Набережная	Для садоводства и огородничества	710 +/-19	709	Исправление реестровой ошибки в местоположении земельного участка 59:18:0480101:269



№ участка на чертеже	Условные номера земельных участков	Кадастровый номер земельного участка	Адрес земельного участка	Вид разрешенного использования	Площадь по документу (кв.м.)	Площадь по проекту (кв.м.)	Примечание
70	:84	59:18:0480101:84	Пермский край, г Добрянка, с Красная Слудка	Для садоводства	536 +/-24	532	Исправление реестровой ошибки в местоположении земельного участка 59:18:0480101:84
71	:1516	59:18:0480101:1516	Российская Федерация, Пермский край, г.о. Добрянский, с Красная Слудка, ул Набережная, з/у 29	Для ведения садоводства	500 +/-8	500	Исправление реестровой ошибки в местоположении земельного участка 59:18:0480101:1516
72	:1515	59:18:0480101:1515	Пермский край, г Добрянка, с Красная Слудка	Для садоводства	583 +/-8	600	Исправление реестровой ошибки в местоположении земельного участка 59:18:0480101:1515
73	:217	59:18:0480101:217	Пермский край, город Добрянка, с Красная Слудка	Для садоводства	606	606	Исправление реестровой ошибки в местоположении земельного участка 59:18:0480101:217
74	:1113	59:18:0480101:1113	Пермский край, город Добрянка, с Красная Слудка, ул Набережная, д 33	Для садоводства	1239 +/-12	1239	Исправление реестровой ошибки в местоположении земельного участка 59:18:0480101:1113
75	:387	59:18:0480101:387	Пермский край, г Добрянка, с Красная Слудка	Для ведения садоводства	1375	1375	Исправление реестровой ошибки в местоположении земельного участка



№ участка на чертеже	Условные номера земельных участков	Кадастровый номер земельного участка	Адрес земельного участка	Вид разрешенного использования	Площадь по документу (кв.м.)	Площадь по проекту (кв.м.)	Примечание
							59:18:0480101:387
76	:411	59:18:0480101:411	Пермский край, г Добрянка, с Красная Слудка	Для садоводства и огородничества	800	1158	Уточнение местоположения границ земельного участка 59:18:0480101:411
77	:83	59:18:0480101:83	Пермский край, г Добрянка, с Красная Слудка	Для садоводства	1100	1158	Уточнение местоположения границ земельного участка 59:18:0480101:83
78	:219	59:18:0480101:219	Пермский край, г Добрянка, с Красная Слудка	для садоводства и огородничества	1839	1995	Уточнение местоположения границ земельного участка 59:18:0480101:219
79	:385	59:18:0480101:385	Пермский край, Город Добрянка, Село Красная Слудка, Улица Чусовская	Для садоводства	600	600	Уточнение местоположения границ земельного участка 59:18:0480101:385
80	:175	59:18:0480101:175	Пермский край, Добрянский р-н, с/п Краснослудское, с Красная Слудка	Для ведения личного подсобного хозяйства	540	540	Уточнение местоположения границ земельного участка 59:18:0480101:175
81	:1436	59:18:0480101:1436	Пермский край, добрянский р-н, г Добрянка, с Красная Слудка	Площадки с элементами	400 +/-4	400	Исправление реестровой ошибки в местоположении земельного участка 59:18:0480101:1436



№ участка на чертеже	Условные номера земельных участков	Кадастровый номер земельного участка	Адрес земельного участка	Вид разрешенного использования	Площадь по документу (кв.м.)	Площадь по проекту (кв.м.)	Примечание
82	:417	59:18:0480101:417	Пермский край, г Добрянка, с Красная Слудка, пер Ильинский, д 1	Для садоводства	400 +/-8.41	400	Исправление реестровой ошибки в местоположении земельного участка 59:18:0480101:417
83	:435	59:18:0480101:435	Пермский край, Добрянский район, г Добрянка, с Красная Слудка	Для садоводства	212 +/-10.19	200	Исправление реестровой ошибки в местоположении земельного участка 59:18:0480101:435
84	:1531	59:18:0480101:1531	Пермский край, г Добрянка, с Красная Слудка, ул Дачная	ведение садоводства	500 +/-8	500	Исправление реестровой ошибки в местоположении земельного участка 59:18:0480101:1531
85	:308	59:18:0480101:308	Пермский край, г Добрянка, с Красная Слудка	Для ведения личного подсобного хозяйства	814	814	Исправление реестровой ошибки в местоположении земельного участка 59:18:0480101:308
86	:311	59:18:0480101:311	Пермский край, г Добрянка, с Красная Слудка, ул Дачная	Размещение существующего жилого дома и приусадебного участка	793 +/-11.34	793	Исправление реестровой ошибки в местоположении земельного участка 59:18:0480101:311
87	:452	59:18:0480101:452	Пермский край, г Добрянка, с Красная Слудка, д 3а	личное подсобное хозяйство	1210 +/-7	1210	Исправление реестровой ошибки в местоположении земельного участка



№ участка на чертеже	Условные номера земельных участков	Кадастровый номер земельного участка	Адрес земельного участка	Вид разрешенного использования	Площадь по документу (кв.м.)	Площадь по проекту (кв.м.)	Примечание
							59:18:0480101:452
88	:1300	59:18:0480101:1300	Пермский край, г Добрянка, с Красная Слудка	Для садоводства и огородничества	605 +/-5	632	Исправление реестровой ошибки в местоположении земельного участка 59:18:0480101:1300
89	:146	59:18:0480101:146	Пермский край, г Добрянка, с Красная Слудка	Для ведения личного подсобного хозяйства	2017 +/-16	2017	Исправление реестровой ошибки в местоположении земельного участка 59:18:0480101:146
90	:299	59:18:0480101:299	Пермский край, г Добрянка, с Красная Слудка	Для ведения садоводства	766	882	Уточнение местоположения границ земельного участка 59:18:0480101:299
91	:70	59:18:0480101:70	Пермский край, г Добрянка, с Красная Слудка	Для садоводства	800	859	Уточнение местоположения границ земельного участка 59:18:0480101:70
92	:302	59:18:0480101:302	Пермский край, Добрянский р-н, с/п Краснослудское, с Красная Слудка	Для ведения личного подсобного хозяйства	1816	1816	Исправление реестровой ошибки в местоположении земельного участка 59:18:0480101:302
93	:303	59:18:0480101:303	Пермский край, г Добрянка, с Красная Слудка	Для ведения личного подсобного хозяйства	1795 +/-8	1743	Исправление реестровой ошибки в местоположении земельного участка



№ участка на чертеже	Условные номера земельных участков	Кадастровый номер земельного участка	Адрес земельного участка	Вид разрешенного использования	Площадь по документу (кв.м.)	Площадь по проекту (кв.м.)	Примечание
							59:18:0480101:303
94	:226	59:18:0480101:226	Пермский край, г Добрянка, с Красная Слудка, ул Г. Лядова, 12	Для индивидуального жилищного строительства	857	921	Исправление реестровой ошибки в местоположении земельного участка 59:18:0480101:226
95	:480	59:18:0480101:480	Пермский край, Добрянский р-н, с Красная Слудка, ул Героя Лядова, 14	Для ведения личного подсобного хозяйства	1383 +/-7	1383	Исправление реестровой ошибки в местоположении земельного участка 59:18:0480101:480
96	:490	59:18:0480101:490	Пермский край, г Добрянка, с Красная Слудка, ул Дачная, 29	Под домами индивидуальной жилой застройки	1695 +/-29	1690	Исправление реестровой ошибки в местоположении земельного участка 59:18:0480101:490
97	:413	59:18:0480101:413	Пермский край, Город Добрянка, Село Красная Слудка, Улица Героя Лядова	Для индивидуального жилищного строительства	1300 +/-22.14	1300	Исправление реестровой ошибки в местоположении земельного участка 59:18:0480101:413
98	:129	59:18:0480101:129	Пермский край, г Добрянка, с Красная Слудка	Для ведения личного подсобного хозяйства	1219	1219	Уточнение местоположения границ земельного участка 59:18:0480101:129
99	:113	59:18:0480101:113	Пермский край, Город Добрянка, Село Красная Слудка	Для садоводства	700 +/-5.42	690	Исправление реестровой ошибки в местоположении



№ участка на чертеже	Условные номера земельных участков	Кадастровый номер земельного участка	Адрес земельного участка	Вид разрешенного использования	Площадь по документу (кв.м.)	Площадь по проекту (кв.м.)	Примечание
							земельного участка 59:18:0480101:113
100	:412	59:18:0480101:412	Пермский край, Добрянский район, г Добрянка, с Красная Слудка, ул Дачная, 33	Для индивидуального жилищного строительства	1423 +/-25.7	1423	Исправление реестровой ошибки в местоположении земельного участка 59:18:0480101:412
101	:21	59:18:0480101:21	Пермский край, г Добрянка, с Красная Слудка	Для ведения личного подсобного хозяйства	780	796	Исправление реестровой ошибки в местоположении земельного участка 59:18:0480101:21
102	:1522	59:18:0480101:1522	618719, Пермский край, г Добрянка, с Красная Слудка, ул Дачная	Индивидуальные жилые дома	900 +/-6.04	900	Исправление реестровой ошибки в местоположении земельного участка 59:18:0480101:1522
103	:1521	59:18:0480101:1521	618719, Пермский край, г Добрянка, с Красная Слудка, ул Дачная	Индивидуальные жилые дома	937 +/-6.12	937	Исправление реестровой ошибки в местоположении земельного участка 59:18:0480101:1521
104	:27	59:18:0480101:27	618320, Пермский край, Добрянский район, г Добрянка, с Красная Слудка, ул Вознесенская, 11	Индивидуальное жилищное строительство	1100	1165	Уточнение местоположения границ земельного участка 59:18:0480101:27
105	:196	59:18:0480101:196	Пермский край, г Добрянка, с Красная Слудка	Для садоводства	650	704	Уточнение местоположения границ земельного участка



№ участка на чертеже	Условные номера земельных участков	Кадастровый номер земельного участка	Адрес земельного участка	Вид разрешенного использования	Площадь по документу (кв.м.)	Площадь по проекту (кв.м.)	Примечание
							59:18:0480101:196
106	:183	59:18:0480101:183	Пермский край, г Добрянка, с Красная Слудка	Для садоводства	600	600	Уточнение местоположения границ земельного участка 59:18:0480101:183
107	:215	59:18:0480101:215	Пермский край, город Добрянка, с Красная Слудка, ул Дачная, д 37	Индивидуальные жилые дома	1894	1894	Уточнение местоположения границ земельного участка 59:18:0480101:215
108	:52	59:18:0480101:52	Пермский край, г Добрянка, с Красная Слудка	для ведения садоводства	500	500	Уточнение местоположения границ земельного участка 59:18:0480101:52
109	:74	59:18:0480101:74	Пермский край, г Добрянка, с Красная Слудка	Садоводство	300	289	Уточнение местоположения границ земельного участка 59:18:0480101:74
110	:218	59:18:0480101:218	Пермский край, г Добрянка, с Красная Слудка	Для садоводства	955	955	Уточнение местоположения границ земельного участка 59:18:0480101:218
111	:211	59:18:0480101:211	Пермский край, Добрянский р-он, с Красная Слудка, ул Дачная, 52	Для ведения личного подсобного хозяйства	3344	3344	Уточнение местоположения границ земельного участка 59:18:0480101:211
112	:86	59:18:0480101:86	Пермский край, г Добрянка, с Красная Слудка	Для садоводства	984	1059	Исправление реестровой ошибки в местоположении



№ участка на чертеже	Условные номера земельных участков	Кадастровый номер земельного участка	Адрес земельного участка	Вид разрешенного использования	Площадь по документу (кв.м.)	Площадь по проекту (кв.м.)	Примечание
							земельного участка 59:18:0480101:86
113	:372	59:18:0480101:372	Пермский край, г Добрянка, с Красная Слудка	Для садоводства	542	528	Уточнение местоположения границ земельного участка 59:18:0480101:372
114	:315	59:18:0480101:315	Пермский край, г Добрянка, с Красная Слудка	Для садоводства	500	510	Уточнение местоположения границ земельного участка 59:18:0480101:315
115	:126	59:18:0480101:126	Пермский край, г Добрянка, с Красная Слудка	Для садоводства	511	527	Уточнение местоположения границ земельного участка 59:18:0480101:126
116	:467	59:18:0480101:467	Пермский край, Добрянский район, г Добрянка, с Красная Слудка	Для ведения садоводства и огородничества	1000	985	Уточнение местоположения границ земельного участка 59:18:0480101:467
117	:468	59:18:0480101:468	Пермский край, Добрянский район, г Добрянка, с Красная Слудка	Для ведения садоводства и огородничества	1000	831	Уточнение местоположения границ земельного участка 59:18:0480101:468
118	:236	59:18:0480101:236	Пермский край, г Добрянка, с Красная Слудка, ул Береговая, д 8	индивидуальные жилые дома	600 +/-0	600	Исправление реестровой ошибки в местоположении земельного участка 59:18:0480101:236



№ участка на чертеже	Условные номера земельных участков	Кадастровый номер земельного участка	Адрес земельного участка	Вид разрешенного использования	Площадь по документу (кв.м.)	Площадь по проекту (кв.м.)	Примечание
119	:460	59:18:0480101:460	Пермский край, город Добрянка, с Красная Слудка, ул Береговая, д 14	индивидуальное жилищное строительство	837 +/-10	837	Исправление реестровой ошибки в местоположении земельного участка 59:18:0480101:460
120	:75	59:18:0480101:75	Пермский край, г Добрянка, с Красная Слудка	Для ведения личного подсобного хозяйства	600	882	Уточнение местоположения границ земельного участка 59:18:0480101:75
121	:66	59:18:0480101:66	Пермский край, г Добрянка, с Красная Слудка	Для садоводства	1000	1000	Уточнение местоположения границ земельного участка 59:18:0480101:66
122	:67	59:18:0480101:67	Пермский край, г Добрянка, с Красная Слудка	для рекреационных целей	684	684	Уточнение местоположения границ земельного участка 59:18:0480101:67
123	:374	59:18:0480101:374	Пермский край, г Добрянка	Для ведения личного подсобного хозяйства	2100	2141	Уточнение местоположения границ земельного участка 59:18:0480101:374
124	:376	59:18:0480101:376	Пермский край, г Добрянка, с Красная Слудка	Для ведения личного подсобного хозяйства	1200	1228	Исправление реестровой ошибки в местоположении земельного участка 59:18:0480101:376
125	:471	59:18:0480101:471	Пермский край, город Добрянка, с Красная Слудка, ул Береговая, д 3	Для индивидуального жилищного	600	665	Уточнение местоположения границ земельного участка



№ участка на чертеже	Условные номера земельных участков	Кадастровый номер земельного участка	Адрес земельного участка	Вид разрешенного использования	Площадь по документу (кв.м.)	Площадь по проекту (кв.м.)	Примечание
				строительства			59:18:0480101:471
126	:393	59:18:0480101:393	Пермский край, г Добрянка, с Красная Слудка, ул Береговая, 11	для размещения индивидуального жилого дома и приусадебного участка,	881	902	Уточнение местоположения границ земельного участка 59:18:0480101:393
127	:392	59:18:0480101:392	Пермский край, Добрянский р-н, с Красная Слудка, ул Береговая, 11	Для размещения индивидуального жилого дома и приусадебного участка	800	834	Уточнение местоположения границ земельного участка 59:18:0480101:392
128	:73	59:18:0480101:73	Пермский край, г Добрянка, с Красная Слудка, ул Водопроводная, 10	для ведения садоводства	900	907	Уточнение местоположения границ земельного участка 59:18:0480101:73
129	:1244	59:18:0480101:1244	618719, Пермский край, Город Добрянка, Село Красная Слудка, Улица Водопроводная	для ведения личного подсобного хозяйства	1040 +/-11	1040	Исправление реестровой ошибки в местоположении земельного участка 59:18:0480101:1244
130	:166	59:18:0480101:166	Пермский край, г Добрянка, с Красная Слудка	Для садоводства	200	200	Уточнение местоположения границ земельного участка 59:18:0480101:166
131	:148	59:18:0480101:148	Пермский край, г Добрянка, с Красная Слудка	Для садоводства	303	303	Исправление реестровой ошибки в местоположении земельного участка



№ участка на чертеже	Условные номера земельных участков	Кадастровый номер земельного участка	Адрес земельного участка	Вид разрешенного использования	Площадь по документу (кв.м.)	Площадь по проекту (кв.м.)	Примечание
							59:18:0480101:148
132	:1184	59:18:0480101:1184	618719, Пермский край, г Добрянка, с Красная Слудка	Для ведения личного подсобного хозяйства	598 +/-7	608	Исправление реестровой ошибки в местоположении земельного участка 59:18:0480101:1184
133	:489	59:18:0480101:489	Пермский край, Добрянский р-н, с/п Краснослудское, с Красная Слудка	Для садоводства	1430 +/-26	1418	Исправление реестровой ошибки в местоположении земельного участка 59:18:0480101:489
134	:213	59:18:0480101:213	Пермский край, г Добрянка, с Красная Слудка	Для садоводства	705	768	Уточнение местоположения границ земельного участка 59:18:0480101:213
135	:1425	59:18:0480101:1425	618719, Пермский край, г Добрянка, с Красная Слудка, ул Центральная, д 13	для садоводства и огородничества	1300	1688	Уточнение местоположения границ земельного участка 59:18:0480101:1425
136	:36	59:18:0480101:36	618719, Пермский край, Город Добрянка, Село Красная Слудка, Улица Водопроводная	Для ведения личного подсобного хозяйства	1711	1755	Уточнение местоположения границ земельного участка 59:18:0480101:36
137	:18	59:18:0480101:18	618719, Пермский край, Город Добрянка, Село Красная Слудка, Улица Луговая	Для ведения личного подсобного хозяйства	1074	1074	Уточнение местоположения границ земельного участка 59:18:0480101:18



№ участка на чертеже	Условные номера земельных участков	Кадастровый номер земельного участка	Адрес земельного участка	Вид разрешенного использования	Площадь по документу (кв.м.)	Площадь по проекту (кв.м.)	Примечание
138	:379	59:18:0480101:379	Пермский край, г Добрянка, с Красная Слудка	Для ведения личного подсобного хозяйства	772	828	Уточнение местоположения границ земельного участка 59:18:0480101:379
139	:239	59:18:0480101:239	Пермский край, г Добрянка, с Красная Слудка	Для ведения личного подсобного хозяйства	2285	2400	Уточнение местоположения границ земельного участка 59:18:0480101:239
140	:41	59:18:0480101:41	Пермский край, г Добрянка, с Красная Слудка	Для ведения садоводства	1000	1000	Уточнение местоположения границ земельного участка 59:18:0480101:41
141	:108	59:18:0480101:108	Пермский край, г Добрянка, с Красная Слудка	Для ведения личного подсобного хозяйства	1000	1024	Уточнение местоположения границ земельного участка 59:18:0480101:108
142	:178	59:18:0480101:178	Пермский край, г Добрянка, с Красная Слудка	Для садоводства	790	806	Уточнение местоположения границ земельного участка 59:18:0480101:178
143	:170	59:18:0480101:170	Пермский край, г Добрянка, с Красная Слудка	Для садоводства	1100	1137	Уточнение местоположения границ земельного участка 59:18:0480101:170
144	:418	59:18:0480101:418	Пермский край, Добрянский ао, с Красная Слудка	Для ведения личного подсобного хозяйства	850 +/-21	899	Уточнение местоположения границ земельного участка 59:18:0480101:418



№ участка на чертеже	Условные номера земельных участков	Кадастровый номер земельного участка	Адрес земельного участка	Вид разрешенного использования	Площадь по документу (кв.м.)	Площадь по проекту (кв.м.)	Примечание
145	:53	59:18:0480101:53	Пермский край, г Добрянка, с Красная Слудка	для ведения садоводства	700	686	Уточнение местоположения границ земельного участка 59:18:0480101:53
146	:1243	59:18:0480101:1243	Пермский край, город Добрянка, с Красная Слудка	для ведения личного подсобного хозяйства	728	602	Уточнение местоположения границ земельного участка 59:18:0480101:1243
147	:191	59:18:0480101:191	Пермский край, г Добрянка, с Красная Слудка	Ведение огородничества	330	530	Уточнение местоположения границ земельного участка 59:18:0480101:191
II этап							
148	ЗУ1	-	Российская Федерация, Пермский край, г.о. Добрянский, с Красная Слудка	Для индивидуального жилищного строительства (код 2.1)	-	1408	Перераспределение земельного участка 59:18:0480101:115 и земель, находящихся в государственной или муниципальной собственности
149	ЗУ2	-	Российская Федерация, Пермский край, г.о. Добрянский, с. Красная Слудка, ул. Луговая	Для ведения личного подсобного хозяйства (приусадебный земельный участок) (код 2.2)	-	1750	Перераспределение земельного участка 59:18:0480101:105 и земель, находящихся в государственной или муниципальной собственности



№ участка на чертеже	Условные номера земельных участков	Кадастровый номер земельного участка	Адрес земельного участка	Вид разрешенного использования	Площадь по документу (кв.м.)	Площадь по проекту (кв.м.)	Примечание
150	ЗУ3	-	Российская Федерация, Пермский край, г.о. Добрянский, с. Красная Слудка, ул. Луговая	Для индивидуального жилищного строительства (код 2.1)	-	1649	Перераспределение земельного участка 59:18:0480101:123 и земель, находящихся в государственной или муниципальной собственности
151	ЗУ4	-	Российская Федерация, Пермский край, г.о. Добрянский, с. Красная Слудка	Ведение садоводства (код 13.2)	-	1095	Перераспределение земельного участка 59:18:0480101:162 и земель, находящихся в государственной или муниципальной собственности
152	ЗУ5	-	Российская Федерация, Пермский край, г.о. Добрянский, с. Красная Слудка	Для индивидуального жилищного строительства (код 2.1)	-	1078	Перераспределение земельного участка 59:18:0480101:69 и земель, находящихся в государственной или муниципальной собственности
153	ЗУ6	-	Российская Федерация, Пермский край, г.о. Добрянский, с. Красная Слудка, ул. Луговая	Для индивидуального жилищного строительства (код 2.1)	-	1066	Перераспределение земельного участка 59:18:0480101:124 и земель, находящихся в государственной или муниципальной собственности



№ участка на чертеже	Условные номера земельных участков	Кадастровый номер земельного участка	Адрес земельного участка	Вид разрешенного использования	Площадь по документу (кв.м.)	Площадь по проекту (кв.м.)	Примечание
154	ЗУ7	-	Российская Федерация, Пермский край, г.о. Добрянский, с. Красная Слудка	Ведение садоводства (код 13.2)	-	1072	Перераспределение земельного участка 59:18:0480101:91 и земель, находящихся в государственной или муниципальной собственности
155	ЗУ8	-	Российская Федерация, Пермский край, г.о. Добрянский, с. Красная Слудка	Ведение садоводства (код 13.2)	-	1082	Перераспределение земельного участка 59:18:0480101:108 и земель, находящихся в государственной или муниципальной собственности
156	ЗУ9	-	Российская Федерация, Пермский край, г.о. Добрянский, с. Красная Слудка	Ведение садоводства (код 13.2)	-	1042	Перераспределение земельного участка 59:18:0480101:41 и земель, находящихся в государственной или муниципальной собственности
157	ЗУ10	-	Российская Федерация, Пермский край, г.о. Добрянский, с. Красная Слудка	Ведение садоводства (код 13.2)	-	1164	Перераспределение земельного участка 59:18:0480101:4 и земель, находящихся в государственной или муниципальной собственности



№ участка на чертеже	Условные номера земельных участков	Кадастровый номер земельного участка	Адрес земельного участка	Вид разрешенного использования	Площадь по документу (кв.м.)	Площадь по проекту (кв.м.)	Примечание
158	ЗУ11	-	Российская Федерация, Пермский край, г.о. Добрянский, с Красная Слудка	Земельные участки (территории) общего пользования (код 12.0)	-	1054	Образование земельного участка из земель муниципальной собственности
159	ЗУ12	-	Российская Федерация, Пермский край, г.о. Добрянский, с Красная Слудка	Земельные участки (территории) общего пользования (код 12.0)	-	4576	Образование земельного участка из земель муниципальной собственности
160	ЗУ13	-	Российская Федерация, Пермский край, г.о. Добрянский, с. Красная Слудка, ул. Луговая	Для ведения личного подсобного хозяйства (приусадебный земельный участок) (код 2.2)	-	1250	Перераспределение земельного участка 59:18:0480101:94 и земель, находящихся в государственной или муниципальной собственности
161	ЗУ14	-	Российская Федерация, Пермский край, г.о. Добрянский, с. Красная Слудка, ул. Луговая	Для ведения личного подсобного хозяйства (приусадебный земельный участок) (код 2.2)	-	1567	Перераспределение земельного участка 59:18:0480101:18 и земель, находящихся в государственной или муниципальной собственности
162	ЗУ15	-	Российская Федерация, Пермский край, г.о. Добрянский, с. Красная Слудка, ул. Центральная	Для ведения личного подсобного хозяйства	-	2647	Перераспределение земельного участка 59:18:0480101:231 и земель, находящихся в



№ участка на чертеже	Условные номера земельных участков	Кадастровый номер земельного участка	Адрес земельного участка	Вид разрешенного использования	Площадь по документу (кв.м.)	Площадь по проекту (кв.м.)	Примечание
				(приусадебный земельный участок) (код 2.2)			государственной или муниципальной собственности
163	ЗУ16	-	Российская Федерация, Пермский край, г.о. Добрянский, с Красная Слудка	Земельные участки (территории) общего пользования (код 12.0)	-	848	Образование земельного участка из земель муниципальной собственности
164	ЗУ17	-	Российская Федерация, Пермский край, г.о. Добрянский, с. Красная Слудка	Для индивидуального жилищного строительства (код 2.1)	-	1279	Перераспределение земельного участка 59:18:0480101:1509 и земель, находящихся в государственной или муниципальной собственности
165	ЗУ18	-	Российская Федерация, Пермский край, г.о. Добрянский, с Красная Слудка	Земельные участки (территории) общего пользования (код 12.0)	-	5826	Образование земельного участка из земель муниципальной собственности
166	ЗУ19	-	Российская Федерация, Пермский край, г.о. Добрянский, с Красная Слудка, ул Центральная	Для индивидуального жилищного строительства (код 2.1)	-	750	Перераспределение земельного участка 59:18:0480101:47 и земель, находящихся в государственной или муниципальной собственности



№ участка на чертеже	Условные номера земельных участков	Кадастровый номер земельного участка	Адрес земельного участка	Вид разрешенного использования	Площадь по документу (кв.м.)	Площадь по проекту (кв.м.)	Примечание
167	ЗУ20	-	Российская Федерация, Пермский край, г.о. Добрянский, с Красная Слудка	Земельные участки (территории) общего пользования (код 12.0)	-	278	Образование земельного участка из земель муниципальной собственности
168	ЗУ21	-	Российская Федерация, Пермский край, г.о. Добрянский, с. Красная Слудка, ул. Центральная	Для ведения личного подсобного хозяйства (приусадебный земельный участок) (код 2.2)	-	1561	Перераспределение земельного участка 59:18:0480101:250 и земель, находящихся в государственной или муниципальной собственности
169	ЗУ22	-	Российская Федерация, Пермский край, г.о. Добрянский, с. Красная Слудка	Для ведения личного подсобного хозяйства (приусадебный земельный участок) (код 2.2)	-	1867	Перераспределение земельного участка 59:18:0480101:455 и земель, находящихся в государственной или муниципальной собственности
170	ЗУ23	-	Российская Федерация, Пермский край, г.о. Добрянский, с. Красная Слудка	Ведение садоводства (код 13.2)	-	1206	Перераспределение земельного участка 59:18:0480101:473 и земель, находящихся в государственной или муниципальной собственности
171	ЗУ24	-	Российская Федерация, Пермский край, г.о. Добрянский, с Красная	Земельные участки (территории)	-	4022	Образование земельного участка из земель муниципальной



№ участка на чертеже	Условные номера земельных участков	Кадастровый номер земельного участка	Адрес земельного участка	Вид разрешенного использования	Площадь по документу (кв.м.)	Площадь по проекту (кв.м.)	Примечание
			Слудка	общего пользования (код 12.0)			собственности
172	ЗУ25	-	Российская Федерация, Пермский край, г.о. Добрянский, с. Красная Слудка	Для индивидуального жилищного строительства (код 2.1)	-	988	Перераспределение земельного участка 59:18:0480101:1289 и земель, находящихся в государственной или муниципальной собственности
173	ЗУ26	-	Российская Федерация, Пермский край, г.о. Добрянский, с. Красная Слудка, Краснослудское с/п	Для индивидуального жилищного строительства (код 2.1)	-	495	Перераспределение земельного участка 59:18:0480101:227 и земель, находящихся в государственной или муниципальной собственности
174	ЗУ27	-	Российская Федерация, Пермский край, г.о. Добрянский, с.Красная Слудка	Ведение садоводства (код 13.2)	-	409	Перераспределение земельного участка 59:18:0480101:1267 и земель, находящихся в государственной или муниципальной собственности
175	ЗУ28	-	Российская Федерация, Пермский край, г.о. Добрянский, с. Красная Слудка, ул. Береговая	Для индивидуального жилищного строительства (код 2.1)	-	1732	Перераспределение земельного участка 59:18:0480101:112 и земель, находящихся в государственной или муниципальной



№ участка на чертеже	Условные номера земельных участков	Кадастровый номер земельного участка	Адрес земельного участка	Вид разрешенного использования	Площадь по документу (кв.м.)	Площадь по проекту (кв.м.)	Примечание
							собственности
176	ЗУ29	-	Российская Федерация, Пермский край, г.о. Добрянский, с. Красная Слудка, пер. Петропавловский	Для ведения личного подсобного хозяйства (приусадебный земельный участок) (код 2.2)	-	2790	Перераспределение земельного участка 59:18:0480101:316 и земель, находящихся в государственной или муниципальной собственности
177	ЗУ30	-	Российская Федерация, Пермский край, г.о. Добрянский, с. Красная Слудка	Земельные участки (территории) общего пользования (код 12.0)	-	1140	Образование земельного участка из земель муниципальной собственности
178	ЗУ31	-	Российская Федерация, Пермский край, г.о. Добрянский, с. Красная Слудка	Для индивидуального жилищного строительства (код 2.1)	-	439	Перераспределение земельного участка 59:18:0480101:427 и земель, находящихся в государственной или муниципальной собственности
179	ЗУ32	-	Российская Федерация, Пермский край, г.о. Добрянский, с. Красная Слудка	Земельные участки (территории) общего пользования (код 12.0)	-	123	Образование земельного участка из земель муниципальной собственности



№ участка на чертеже	Условные номера земельных участков	Кадастровый номер земельного участка	Адрес земельного участка	Вид разрешенного использования	Площадь по документу (кв.м.)	Площадь по проекту (кв.м.)	Примечание
180	ЗУ33	-	Российская Федерация, Пермский край, г.о. Добрянский, с. Красная Слудка, ул. Береговая,	Для индивидуального жилищного строительства (код 2.1)		1168	Перераспределение земельного участка 59:18:0480101:1056 и земель, находящихся в государственной или муниципальной собственности
181	ЗУ34	-	Российская Федерация, Пермский край, г.о. Добрянский, с. Красная Слудка	Земельные участки (территории) общего пользования (код 12.0)	-	602	Образование земельного участка из земель муниципальной собственности
182	ЗУ35	-	Российская Федерация, Пермский край, г.о. Добрянский, с. Красная Слудка	Земельные участки (территории) общего пользования (код 12.0)	-	500	Образование земельного участка из земель муниципальной собственности
183	ЗУ36	-	Российская Федерация, Пермский край, г.о. Добрянский, с. Красная Слудка	Земельные участки (территории) общего пользования (код 12.0)	-	6857	Образование земельного участка из земель муниципальной собственности
184	ЗУ37	-	Российская Федерация, Пермский край, г.о. Добрянский, с. Красная Слудка, ул. Береговая	Для индивидуального жилищного строительства (код 2.1)	-	848	Перераспределение земельного участка 59:18:0480101:460 и земель, находящихся в государственной или муниципальной собственности



№ участка на чертеже	Условные номера земельных участков	Кадастровый номер земельного участка	Адрес земельного участка	Вид разрешенного использования	Площадь по документу (кв.м.)	Площадь по проекту (кв.м.)	Примечание
							муниципальной собственности
185	ЗУ38	-	Российская Федерация, Пермский край, г.о. Добрянский, с. Красная Слудка, ул. Береговая	Для индивидуального жилищного строительства (код 2.1)	-	585	Перераспределение земельного участка 59:18:0480101:1040 и земель, находящихся в государственной или муниципальной собственности
186	ЗУ39	-	Российская Федерация, Пермский край, г.о. Добрянский, с. Красная Слудка	Для ведения личного подсобного хозяйства (приусадебный земельный участок) (код 2.2)	-	500	Образование земельного участка из земель муниципальной собственности
187	ЗУ40	-	Российская Федерация, Пермский край, г.о. Добрянский, с. Красная Слудка, ул. Подгорная	Ведение садоводства (код 13.2)	-	1448	Перераспределение земельного участка 59:18:0480101:472 и земель, находящихся в государственной или муниципальной собственности
188	ЗУ41	-	Российская Федерация, Пермский край, г.о. Добрянский, с. Красная Слудка, ул. Подгорная	Ведение садоводства (код 13.2)	-	938	Перераспределение земельного участка 59:18:0480101:419 и земель, находящихся в государственной или муниципальной собственности



№ участка на чертеже	Условные номера земельных участков	Кадастровый номер земельного участка	Адрес земельного участка	Вид разрешенного использования	Площадь по документу (кв.м.)	Площадь по проекту (кв.м.)	Примечание
							собственности
189	ЗУ42	-	Российская Федерация, Пермский край, г.о. Добрянский, с Красная Слудка, ул Подгорная	Земельные участки (территории) общего пользования (код 12.0)	-	641	Образование земельного участка из земель муниципальной собственности
190	ЗУ43	-	Российская Федерация, Пермский край, г.о. Добрянский, с Красная Слудка, ул Подгорная	Ведение садоводства (код 13.2)	-	874	Перераспределение земельного участка 59:18:0480101:718 и земель, находящихся в государственной или муниципальной собственности
191	ЗУ44	-	Российская Федерация, Пермский край, г.о. Добрянский, с. Красная Слудка	Ведение садоводства (код 13.2)	-	1442	Перераспределение земельного участка 59:18:0480101:387 и земель, находящихся в государственной или муниципальной собственности
192	ЗУ45	-	Российская Федерация, Пермский край, г.о. Добрянский, с Красная Слудка	Земельные участки (территории) общего пользования (код 12.0)	-	9682	Образование земельного участка из земель муниципальной собственности



№ участка на чертеже	Условные номера земельных участков	Кадастровый номер земельного участка	Адрес земельного участка	Вид разрешенного использования	Площадь по документу (кв.м.)	Площадь по проекту (кв.м.)	Примечание
193	ЗУ46	-	Российская Федерация, Пермский край, г.о. Добрянский, с. Красная Слудка, ул. Героя Лядова	Ведение садоводства (код 13.2)	-	957	Перераспределение земельного участка 59:18:0480101:104 и земель, находящихся в государственной или муниципальной собственности
194	ЗУ47	-	Российская Федерация, Пермский край, г.о. Добрянский, с. Красная Слудка, ул. Героя Лядова	Для ведения личного подсобного хозяйства (приусадебный земельный участок) (код 2.2)	-	1038	Образование земельного участка из земель муниципальной собственности
195	ЗУ48	-	Российская Федерация, Пермский край, г.о. Добрянский, с. Красная Слудка, ул. Набережная	Для индивидуального жилищного строительства (код 2.1)	-	729	Перераспределение земельного участка 59:18:0480101:253 и земель, находящихся в государственной или муниципальной собственности
196	ЗУ49	-	Российская Федерация, Пермский край, г.о. Добрянский, с. Красная Слудка	Земельные участки (территории) общего пользования (код 12.0)	-	497	Образование земельного участка из земель муниципальной собственности
197	ЗУ50	-	Российская Федерация, Пермский край, г.о. Добрянский, с. Красная	Земельные участки (территории)	-	1481	Образование земельного участка из земель муниципальной



№ участка на чертеже	Условные номера земельных участков	Кадастровый номер земельного участка	Адрес земельного участка	Вид разрешенного использования	Площадь по документу (кв.м.)	Площадь по проекту (кв.м.)	Примечание
			Слудка	общего пользования (код 12.0)			собственности
198	ЗУ51	-	Российская Федерация, Пермский край, г.о. Добрянский, с. Красная Слудка, ул. Набережная	Для ведения личного подсобного хозяйства (приусадебный земельный участок) (код 2.2)	-	1701	Перераспределение земельного участка 59:18:0480101:32 и земель, находящихся в государственной или муниципальной собственности
199	ЗУ52	-	Российская Федерация, Пермский край, г.о. Добрянский, с. Красная Слудка	Земельные участки (территории) общего пользования (код 12.0)	-	217	Образование земельного участка из земель муниципальной собственности
200	ЗУ53	-	Российская Федерация, Пермский край, г.о. Добрянский, с. Красная Слудка	Земельные участки (территории) общего пользования (код 12.0)	-	4839	Образование земельного участка из земель муниципальной собственности
201	ЗУ54	-	Российская Федерация, Пермский край, г.о. Добрянский, с. Красная Слудка, ул. Дачная	Ведение садоводства (код 13.2)	-	1749	Перераспределение земельного участка 59:18:0480101:425 и земель, находящихся в государственной или муниципальной собственности



№ участка на чертеже	Условные номера земельных участков	Кадастровый номер земельного участка	Адрес земельного участка	Вид разрешенного использования	Площадь по документу (кв.м.)	Площадь по проекту (кв.м.)	Примечание
202	ЗУ55	-	Российская Федерация, Пермский край, г.о. Добрянский, с Красная Слудка, ул. Вознесенская	Ведение огородничества, (код 13.1)	-	245	Образование земельного участка из земель муниципальной собственности
203	ЗУ56	-	Российская Федерация, Пермский край, г.о. Добрянский, с Красная Слудка, ул. Вознесенская	Для индивидуального жилищного строительства (код 2.1)	-	831	Перераспределение земельного участка 59:18:0480101:229 и земель, находящихся в государственной или муниципальной собственности
204	ЗУ57	-	Российская Федерация, Пермский край, г.о. Добрянский, с Красная Слудка	Для ведения личного подсобного хозяйства (приусадебный земельный участок) (код 2.2)	-	1890	Образование земельного участка из земель муниципальной собственности
205	ЗУ58	-	Российская Федерация, Пермский край, г.о. Добрянский, с Красная Слудка	Ведение огородничества, (код 13.1)	-	600	Образование земельного участка из земель муниципальной собственности
206	ЗУ59	-	Российская Федерация, Пермский край, г.о. Добрянский, с Красная Слудка	Ведение садоводства (код 13.2)	-	1550	Образование земельного участка из земель муниципальной собственности
207	ЗУ60	-	Российская Федерация, Пермский край, г.о. Добрянский, с Красная	Земельные участки (территории)	-	4861	Образование земельного участка из земель муниципальной



№ участка на чертеже	Условные номера земельных участков	Кадастровый номер земельного участка	Адрес земельного участка	Вид разрешенного использования	Площадь по документу (кв.м.)	Площадь по проекту (кв.м.)	Примечание
			Слудка	общего пользования (код 12.0)			собственности
208	ЗУ61	-	Российская Федерация, Пермский край, г.о. Добрянский, с Красная Слудка	Ведение огородничества, (код 13.1)	-	499	Образование земельного участка из земель муниципальной собственности
209	ЗУ62	-	Российская Федерация, Пермский край, г.о. Добрянский, с Красная Слудка	Земельные участки (территории) общего пользования (код 12.0)	-	136	Образование земельного участка из земель муниципальной собственности
210	ЗУ63	-	Российская Федерация, Пермский край, г.о. Добрянский, с Красная Слудка	Малоэтажная многоквартирная жилая застройка, (код 2.1.1)	-	420	Образование земельного участка из земель муниципальной собственности
211	ЗУ64	-	Российская Федерация, Пермский край, г.о. Добрянский, с Красная Слудка	Малоэтажная многоквартирная жилая застройка, (код 2.1.1)	-	196	Образование земельного участка из земель муниципальной собственности
212	ЗУ65	-	Российская Федерация, Пермский край, г.о. Добрянский, с Красная Слудка	Для ведения личного подсобного хозяйства (приусадебный земельный участок) (код 2.2)	-	952	Перераспределение земельного участка 59:18:0480101:1521 и земель, находящихся в государственной или муниципальной собственности



№ участка на чертеже	Условные номера земельных участков	Кадастровый номер земельного участка	Адрес земельного участка	Вид разрешенного использования	Площадь по документу (кв.м.)	Площадь по проекту (кв.м.)	Примечание
213	ЗУ66	-	Российская Федерация, Пермский край, г.о. Добрянский, с Красная Слудка	Ведение садоводства (код 13.2)	-	1783	Перераспределение земельного участка 59:18:0480101:410 и земель, находящихся в государственной или муниципальной собственности
214	ЗУ67	-	Российская Федерация, Пермский край, г.о. Добрянский, с Красная Слудка	Для индивидуального жилищного строительства (код 2.1)	-	937	Перераспределение земельного участка 59:18:0480101:37 и земель, находящихся в государственной или муниципальной собственности
215	ЗУ68	-	Российская Федерация, Пермский край, г.о. Добрянский, с Красная Слудка	Земельные участки (территории) общего пользования (код 12.0)	-	8184	Образование земельного участка из земель муниципальной собственности
216	ЗУ69	-	Российская Федерация, Пермский край, г.о. Добрянский, с Красная Слудка	Земельные участки (территории) общего пользования (код 12.0)	-	4009	Образование земельного участка из земель муниципальной собственности
217	ЗУ70	-	Российская Федерация, Пермский край, г.о. Добрянский, с Красная Слудка, пер Зеленый	Для ведения личного подсобного хозяйства	-	367	Перераспределение земельного участка 59:18:0480101:485 и земель, находящихся в



№ участка на чертеже	Условные номера земельных участков	Кадастровый номер земельного участка	Адрес земельного участка	Вид разрешенного использования	Площадь по документу (кв.м.)	Площадь по проекту (кв.м.)	Примечание
				(приусадебный земельный участок) (код 2.2)			государственной или муниципальной собственности
218	ЗУ71		Российская Федерация, Пермский край, г.о. Добрянский, с Красная Слудка	Земельные участки (территории) общего пользования (код 12.0)	-	631	Образование земельного участка из земель муниципальной собственности
219	ЗУ72		Российская Федерация, Пермский край, г.о. Добрянский, с Красная Слудка	Ведение садоводства (код 13.2)	-	761	Перераспределение земельного участка 59:18:0480101:224 и земель, находящихся в государственной или муниципальной собственности
220	ЗУ73	-	Российская Федерация, Пермский край, г.о. Добрянский, с Красная Слудка	Ведение садоводства (код 13.2)	-	1307	Перераспределение земельного участка 59:18:0480101:184 и земель, находящихся в государственной или муниципальной собственности
221	ЗУ74	-	Российская Федерация, Пермский край, г.о. Добрянский, с Красная Слудка	Для ведения личного подсобного хозяйства (приусадебный земельный участок) (код 2.2)	-	2064	Перераспределение земельного участка 59:18:0480101:255 и земель, находящихся в государственной или муниципальной собственности



№ участка на чертеже	Условные номера земельных участков	Кадастровый номер земельного участка	Адрес земельного участка	Вид разрешенного использования	Площадь по документу (кв.м.)	Площадь по проекту (кв.м.)	Примечание
222	ЗУ75	-	Российская Федерация, Пермский край, г.о. Добрянский, с Красная Слудка	Для индивидуального жилищного строительства (код 2.1)	-	1901	Перераспределение земельного участка 59:18:0480101:1420 и земель, находящихся в государственной или муниципальной собственности
223	ЗУ76	-	Российская Федерация, Пермский край, г.о. Добрянский, с Красная Слудка, ул Дачная	Для индивидуального жилищного строительства (код 2.1)	-	1179	Перераспределение земельного участка 59:18:0480101:1299 и земель, находящихся в государственной или муниципальной собственности
224	ЗУ77	-	Российская Федерация, Пермский край, г.о. Добрянский, с Красная Слудка, ул Дачная	Для ведения личного подсобного хозяйства (приусадебный земельный участок) (код 2.2)	-	1153	Перераспределение земельного участка 59:18:0480101:64 и земель, находящихся в государственной или муниципальной собственности
225	ЗУ78	-	Российская Федерация, Пермский край, г.о. Добрянский, с Красная Слудка	Для ведения личного подсобного хозяйства (приусадебный земельный участок) (код 2.2)	-	1140	Перераспределение земельного участка 59:18:0480101:291 и земель, находящихся в государственной или муниципальной собственности



№ участка на чертеже	Условные номера земельных участков	Кадастровый номер земельного участка	Адрес земельного участка	Вид разрешенного использования	Площадь по документу (кв.м.)	Площадь по проекту (кв.м.)	Примечание
226	ЗУ79	-	Российская Федерация, Пермский край, г.о. Добрянский, с Красная Слудка	Земельные участки (территории) общего пользования (код 12.0)	-	763	Образование земельного участка из земель муниципальной собственности
227	ЗУ80	-	Российская Федерация, Пермский край, г.о. Добрянский, с Красная Слудка	Земельные участки (территории) общего пользования (код 12.0)	-	8881	Образование земельного участка из земель муниципальной собственности
228	ЗУ81	-	Российская Федерация, Пермский край, г.о. Добрянский, с Красная Слудка	Ведение садоводства (код 13.2)	-	664	Перераспределение земельного участка 59:18:0480101:1515 и земель, находящихся в государственной или муниципальной собственности
229	ЗУ82	-	Российская Федерация, Пермский край, г.о. Добрянский, с Красная Слудка	Ведение садоводства (код 13.2)	-	658	Перераспределение земельного участка 59:18:0480101:171 и земель, находящихся в государственной или муниципальной собственности
230	ЗУ83	-	Российская Федерация, Пермский край, г.о. Добрянский, с Красная Слудка	Ведение садоводства (код 13.2)	-	562	Перераспределение земельного участка 59:18:0480101:1516 и земель, находящихся в



№ участка на чертеже	Условные номера земельных участков	Кадастровый номер земельного участка	Адрес земельного участка	Вид разрешенного использования	Площадь по документу (кв.м.)	Площадь по проекту (кв.м.)	Примечание
							государственной или муниципальной собственности
231	ЗУ84	-	Российская Федерация, Пермский край, г.о. Добрянский, с Красная Слудка	Для индивидуального жилищного строительства (код 2.1)	-	2585	Перераспределение земельного участка 59:18:0480101:224 и земель, находящихся в государственной или муниципальной собственности
232	ЗУ85	-	Российская Федерация, Пермский край, г.о. Добрянский, с Красная Слудка	Земельные участки (территории) общего пользования (код 12.0)	-	1531	Образование земельного участка из земель муниципальной собственности
233	ЗУ86	-	Российская Федерация, Пермский край, г.о. Добрянский, с Красная Слудка	Для ведения личного подсобного хозяйства (приусадебный земельный участок) (код 2.2)	-	1361	Образование земельного участка из земель муниципальной собственности
234	ЗУ87	-	Российская Федерация, Пермский край, г.о. Добрянский, с Красная Слудка	Земельные участки (территории) общего пользования (код 12.0)	-	1024	Образование земельного участка из земель муниципальной собственности



№ участка на чертеже	Условные номера земельных участков	Кадастровый номер земельного участка	Адрес земельного участка	Вид разрешенного использования	Площадь по документу (кв.м.)	Площадь по проекту (кв.м.)	Примечание
235	ЗУ88	-	Российская Федерация, Пермский край, г.о. Добрянский, с Красная Слудка	Для индивидуального жилищного строительства (код 2.1)	-	744	Перераспределение земельного участка 59:18:0480101:405 и земель, находящихся в государственной или муниципальной собственности
236	ЗУ89	-	Российская Федерация, Пермский край, г.о. Добрянский, с Красная Слудка	Для индивидуального жилищного строительства (код 2.1)	-	1134	Перераспределение земельного участка 59:18:0480101:1540 и земель, находящихся в государственной или муниципальной собственности
237	ЗУ90	-	Российская Федерация, Пермский край, г.о. Добрянский, с Красная Слудка	Для ведения личного подсобного хозяйства (приусадебный земельный участок) (код 2.2)	-	1952	Образование земельного участка из земель муниципальной собственности
238	ЗУ91	-	Российская Федерация, Пермский край, г.о. Добрянский, с Красная Слудка	Земельные участки (территории) общего пользования (код 12.0)	-	540	Образование земельного участка из земель муниципальной собственности
239	ЗУ92	-	Российская Федерация, Пермский край, г.о. Добрянский, с Красная Слудка	Для индивидуального жилищного	-	1240	Перераспределение земельного участка 59:18:0480101:1471 и



№ участка на чертеже	Условные номера земельных участков	Кадастровый номер земельного участка	Адрес земельного участка	Вид разрешенного использования	Площадь по документу (кв.м.)	Площадь по проекту (кв.м.)	Примечание
			Слудка	строительства (код 2.1)			земель, находящихся в государственной или муниципальной собственности
240	ЗУ93	-	Российская Федерация, Пермский край, г.о. Добрянский, с Красная Слудка	Земельные участки (территории) общего пользования (код 12.0)	-	1418	Образование земельного участка из земель муниципальной собственности
241	ЗУ94	-	Российская Федерация, Пермский край, г.о. Добрянский, с Красная Слудка	Ведение садоводства (код 13.2)	-	929	Перераспределение земельного участка 59:18:0480101:190 и земель, находящихся в государственной или муниципальной собственности
242	ЗУ95	-	Российская Федерация, Пермский край, г.о. Добрянский, с Красная Слудка	Земельные участки (территории) общего пользования (код 12.0)	-	1767	Образование земельного участка из земель муниципальной собственности
243	ЗУ96	-	Российская Федерация, Пермский край, г.о. Добрянский, с Красная Слудка	Для индивидуального жилищного строительства (код 2.1)	-	1164	Перераспределение земельного участка 59:18:0480101:1479 и земель, находящихся в государственной или муниципальной собственности



№ участка на чертеже	Условные номера земельных участков	Кадастровый номер земельного участка	Адрес земельного участка	Вид разрешенного использования	Площадь по документу (кв.м.)	Площадь по проекту (кв.м.)	Примечание
244	ЗУ97	-	Российская Федерация, Пермский край, г.о. Добрянский, с Красная Слудка	Для ведения личного подсобного хозяйства (приусадебный земельный участок) (код 2.2)	-	2140	Перераспределение земельного участка 59:18:0480101:223 и земель, находящихся в государственной или муниципальной собственности
245	ЗУ98	-	Российская Федерация, Пермский край, г.о. Добрянский, с Красная Слудка	Земельные участки (территории) общего пользования (код 12.0)	-	1161	Образование земельного участка из земель муниципальной собственности
246	ЗУ99	-	Российская Федерация, Пермский край, г.о. Добрянский, с Красная Слудка	Для ведения личного подсобного хозяйства (приусадебный земельный участок) (код 2.2)	-	1492	Перераспределение земельного участка 59:18:0480101:149 и земель, находящихся в государственной или муниципальной собственности
247	ЗУ100	-	Российская Федерация, Пермский край, г.о. Добрянский, с Красная Слудка, ул Дачная	Ведение садоводства (код 13.2)	-	555	Перераспределение земельного участка 59:18:0480101:97 и земель, находящихся в государственной или муниципальной собственности
248	ЗУ101	-	Российская Федерация, Пермский край, г.о. Добрянский, с Красная	Ведение садоводства (код 13.2)	-	923	Перераспределение земельного участка 59:18:0480101:50 и



№ участка на чертеже	Условные номера земельных участков	Кадастровый номер земельного участка	Адрес земельного участка	Вид разрешенного использования	Площадь по документу (кв.м.)	Площадь по проекту (кв.м.)	Примечание
			Слудка, ул Дачная				земель, находящихся в государственной или муниципальной собственности
249	ЗУ102	-	Российская Федерация, Пермский край, г.о. Добрянский, с Красная Слудка	Земельные участки (территории) общего пользования (код 12.0)	-	1357	Образование земельного участка из земель муниципальной собственности
250	ЗУ103	-	Российская Федерация, Пермский край, г.о. Добрянский, с Красная Слудка	Ведение садоводства (код 13.2)	-	872	Перераспределение земельного участка 59:18:0480101:491 и земель, находящихся в государственной или муниципальной собственности
251	ЗУ104	-	Российская Федерация, Пермский край, г.о. Добрянский, с Красная Слудка	Земельные участки (территории) общего пользования (код 12.0)	-	857	Образование земельного участка из земель муниципальной собственности
252	ЗУ105	-	Российская Федерация, Пермский край, г.о. Добрянский, с Красная Слудка	Ведение садоводства (код 13.2)	-	560	Перераспределение земельного участка 59:18:0480101:147 и земель, находящихся в государственной или муниципальной собственности



№ участка на чертеже	Условные номера земельных участков	Кадастровый номер земельного участка	Адрес земельного участка	Вид разрешенного использования	Площадь по документу (кв.м.)	Площадь по проекту (кв.м.)	Примечание
253	ЗУ106	-	Российская Федерация, Пермский край, г.о. Добрянский, с Красная Слудка	Земельные участки (территории) общего пользования (код 12.0)	-	868	Образование земельного участка из земель муниципальной собственности
254	ЗУ107	-	Российская Федерация, Пермский край, г.о. Добрянский, с Красная Слудка	Ведение садоводства (код 13.2)	-	1091	Перераспределение земельного участка 59:18:0480101:1434 и земель, находящихся в государственной или муниципальной собственности
255	ЗУ108	-	Российская Федерация, Пермский край, г.о. Добрянский, с Красная Слудка	Ведение садоводства (код 13.2)	-	928	Перераспределение земельного участка 59:18:0480101:221 и земель, находящихся в государственной или муниципальной собственности
256	ЗУ109	-	Российская Федерация, Пермский край, г.о. Добрянский, с Красная Слудка	Ведение садоводства (код 13.2)	-	1455	Перераспределение земельного участка 59:18:0480101:11 и земель, находящихся в государственной или муниципальной собственности
257	ЗУ110	-	Российская Федерация, Пермский край, г.о. Добрянский, с Красная Слудка	Земельные участки (территории)	-	1636	Образование земельного участка из земель муниципальной собственности



№ участка на чертеже	Условные номера земельных участков	Кадастровый номер земельного участка	Адрес земельного участка	Вид разрешенного использования	Площадь по документу (кв.м.)	Площадь по проекту (кв.м.)	Примечание
			Слудка	общего пользования (код 12.0)			собственности
258	ЗУ111	-	Российская Федерация, Пермский край, г.о. Добрянский, с Красная Слудка	Земельные участки (территории) общего пользования (код 12.0)	-	3476	Образование земельного участка из земель муниципальной собственности
259	ЗУ112	-	Российская Федерация, Пермский край, г.о. Добрянский, с Красная Слудка	Земельные участки (территории) общего пользования (код 12.0)	-	967	Образование земельного участка из земель муниципальной собственности
260	ЗУ113	-	Российская Федерация, Пермский край, г.о. Добрянский, с Красная Слудка	Для ведения личного подсобного хозяйства (приусадебный земельный участок) (код 2.2)	-	688	Перераспределение земельного участка 59:18:0480101:304:ЗУ1 (после раздела) и земель, находящихся в государственной или муниципальной собственности
261	ЗУ114	-	Российская Федерация, Пермский край, г.о. Добрянский, с Красная Слудка	Для ведения личного подсобного хозяйства (приусадебный земельный участок) (код 2.2)	-	1853	Перераспределение земельного участка 59:18:0480101:403 и земель, находящихся в государственной или муниципальной собственности



№ участка на чертеже	Условные номера земельных участков	Кадастровый номер земельного участка	Адрес земельного участка	Вид разрешенного использования	Площадь по документу (кв.м.)	Площадь по проекту (кв.м.)	Примечание
262	ЗУ115	-	Российская Федерация, Пермский край, г.о. Добрянский, с Красная Слудка	Для ведения личного подсобного хозяйства (приусадебный земельный участок) (код 2.2)	-	813	Перераспределение земельного участка 59:18:0480101:1496 и земель, находящихся в государственной или муниципальной собственности
263	ЗУ116	-	Российская Федерация, Пермский край, г.о. Добрянский, с Красная Слудка	Для индивидуального жилищного строительства (код 2.1)	-	1488	Перераспределение земельного участка 59:18:0480101:1492 и земель, находящихся в государственной или муниципальной собственности
264	ЗУ117	-	Российская Федерация, Пермский край, г.о. Добрянский, с Красная Слудка	Ведение садоводства (код 13.2)	-	400	Образование земельного участка из земель муниципальной собственности



3. Каталог координат границ изменяемых и образуемых земельных участков

Таблица 3

№ участка на чертеже	Условные номера земельных участков	№ точки	X	Y	№ участка на чертеже	Условные номера земельных участков	№ точки	X	Y		
1	:11	1	537837.54	2245526.20	5	:373	7	537720.50	2245373.08		
		2	537817.49	2245487.53			1	537754.75	2245433.82		
		3	537812.70	2245487.91			2	537718.42	2245453.09		
		4	537809.68	2245488.87			3	537706.80	2245431.52		
		5	537807.02	2245490.00			4	537743.99	2245412.60		
		6	537795.55	2245496.17	5	537744.46	2245413.48				
		7	537789.30	2245499.82	6	:147	1	537754.75	2245433.82		
		8	537794.88	2245510.65			2	537718.42	2245453.09		
		9	537805.78	2245531.80			3	537724.05	2245464.58		
		10	537809.86	2245539.72			4	537760.92	2245446.31		
			5	537759.12			2245442.46				
2	:221	1	537759.12	2245442.46	7	:232	1	537784.98	2245496.44		
		2	537754.75	2245433.82			2	537787.47	2245498.50		
		3	537744.46	2245413.48			3	537789.30	2245499.82		
		4	537757.77	2245406.87			4	537794.88	2245510.65		
		5	537765.89	2245402.84			5	537777.29	2245520.87		
		6	537781.52	2245431.44			6	537756.52	2245531.60		
		7	537761.23	2245441.34			7	537756.03	2245531.22		
3	:43	1	537729.89	2245366.98			8	537749.19	2245516.73		
		2	537728.29	2245368.58			9	537750.51	2245515.17		
		3	537724.85	2245371.13			8	:71	1	537794.88	2245510.65
		4	537723.23	2245371.79					2	537805.78	2245531.80
		5	537723.43	2245372.17	3	537809.86			2245539.72		
		6	537720.50	2245373.08	4	537770.10			2245560.31		
		7	537685.55	2245390.70	5	537765.02			2245549.38		
		8	537668.73	2245355.87	6	537758.39			2245535.94		
		9	537670.54	2245354.52	7	537757.02			2245531.98		
		10	537691.00	2245349.88	8	537756.52			2245531.60		
		11	537719.32	2245361.23	9	537777.29			2245520.87		
4	:169	1	537723.43	2245372.17	9	:1564			1	537750.58	2245530.92
		2	537732.41	2245389.28					2	537754.44	2245539.15
		3	537734.88	2245394.24			3	537758.34	2245550.43		
		4	537711.42	2245405.98			4	537762.64	2245561.54		
		5	537696.81	2245412.84			5	537761.76	2245565.02		
		6	537685.55	2245390.70							



№ участка на чертеже	Условные номера земельных участков	№ точки	X	Y	№ участка на чертеже	Условные номера земельных участков	№ точки	X	Y
10	:50	6	537721.37	2245578.14	14	:5	15	537680.56	2245394.47
		7	537720.76	2245576.00			16	537683.94	2245400.83
		8	537719.67	2245572.13			17	537685.86	2245404.51
		9	537716.78	2245566.03			18	537688.55	2245409.45
		10	537715.59	2245563.14			1	537680.56	2245394.47
		11	537709.28	2245550.32			2	537664.14	2245401.54
		12	537709.87	2245550.04			3	537647.56	2245408.78
		13	537749.49	2245531.44			4	537636.08	2245413.18
		1	537709.87	2245550.04			5	537629.88	2245399.34
		2	537701.75	2245532.13			6	537629.64	2245398.70
		3	537740.46	2245513.66			7	537673.98	2245381.00
		4	537741.52	2245513.19			1	537673.98	2245381.00
		5	537749.49	2245531.44			2	537666.43	2245366.38
11	:116	1	537719.02	2245465.89	15	:59	3	537623.79	2245383.18
		2	537725.01	2245476.75			4	537623.47	2245383.40
		3	537682.87	2245497.11			5	537629.64	2245398.70
		4	537682.17	2245495.88			1	537629.18	2245400.10
		5	537676.31	2245485.22			2	537598.64	2245414.73
12	:111	1	537710.74	2245450.49	16	:243	3	537609.45	2245434.83
		2	537708.87	2245451.83			4	537638.83	2245419.37
		3	537668.23	2245470.04			5	537636.08	2245413.18
		4	537676.31	2245485.22			6	537629.88	2245399.34
		5	537719.02	2245465.89			1	537649.30	2245435.87
13	:238	1	537690.24	2245412.69	17	:127	2	537649.10	2245436.00
		2	537681.58	2245416.12			3	537647.04	2245437.33
		3	537674.07	2245419.16			4	537619.14	2245453.00
		4	537666.26	2245422.44			5	537619.06	2245453.04
		5	537660.54	2245424.56			6	537609.45	2245434.83
		6	537646.95	2245430.49			7	537638.83	2245419.37
		7	537647.33	2245431.54			8	537645.85	2245435.19
		8	537647.07	2245431.65			9	537648.30	2245433.97
		9	537648.30	2245433.97			1	537670.27	2245473.91
		10	537645.85	2245435.19			2	537676.31	2245485.22
		11	537638.83	2245419.37	18	:401	3	537682.17	2245495.88
		12	537636.08	2245413.18			4	537651.41	2245512.07
		13	537647.56	2245408.78			5	537639.45	2245490.66
		14	537664.14	2245401.54			1	537682.87	2245497.11
							19	:1265	



№ участка на чертеже	Условные номера земельных участков	№ точки	X	Y	№ участка на чертеже	Условные номера земельных участков	№ точки	X	Y		
		2	537688.99	2245508.92			3	537596.50	2245517.60		
		3	537694.26	2245520.09			4	537585.08	2245496.67		
		4	537694.79	2245521.20			5	537585.77	2245496.31		
		5	537694.62	2245521.40			6	537626.87	2245476.29		
		6	537664.62	2245536.69			25	:488	1	537538.70	2245423.64
		7	537651.41	2245512.07					2	537545.40	2245436.29
		8	537682.17	2245495.88					3	537539.45	2245439.67
		20	:390	1					537700.41	2245533.04	4
2	537702.68			2245537.87	5	537486.72	2245451.44				
3	537707.41			2245546.79	26	:96	1	537552.80	2245448.81		
4	537677.78			2245561.58			2	537499.40	2245475.38		
5	537664.62			2245536.69			3	537492.81	2245462.81		
6	537694.62			2245521.40			4	537539.51	2245439.65		
7	537695.99			2245524.33			5	537545.40	2245436.29		
21	:1297	1	537709.28	2245550.32			27	:274	1	537506.28	2245488.64
		2	537715.59	2245563.14					2	537499.40	2245475.38
		3	537719.67	2245572.13	3	537550.00			2245450.38		
		4	537720.76	2245576.00	4	537552.80			2245448.81		
		5	537688.69	2245584.53	5	537559.35			2245461.15		
		6	537677.78	2245561.58	6	537543.64			2245468.98		
		7	537707.41	2245546.79	28	:273			1	537559.35	2245461.15
22	:223	1	537660.31	2245542.29			2	537566.22	2245473.87		
		2	537622.06	2245560.35			3	537512.75	2245500.77		
		3	537620.34	2245561.21			4	537506.28	2245488.64		
		4	537625.76	2245572.27			5	537543.64	2245468.98		
		5	537635.29	2245589.85			29	:272	1	537512.75	2245500.77
		6	537637.61	2245592.29					2	537566.22	2245473.87
		7	537681.35	2245583.58	3	537572.99			2245486.77		
23	:92	1	537596.50	2245517.60	4	537519.80			2245513.71		
		2	537612.94	2245509.92	30	:276	1	537555.69	2245598.29		
		3	537637.86	2245497.50			2	537573.80	2245636.21		
		4	537662.43	2245541.29			3	537610.66	2245602.42		
		5	537660.31	2245542.29			4	537608.81	2245602.13		
		6	537622.06	2245560.35			5	537571.60	2245598.65		
		7	537620.34	2245561.21			31	:356	1	537555.69	2245598.29
24	:1480	1	537637.86	2245497.50					2	537536.27	2245604.59
		2	537612.94	2245509.92	3	537533.93			2245610.27		



№ участка на чертеже	Условные номера земельных участков	№ точки	X	Y	№ участка на чертеже	Условные номера земельных участков	№ точки	X	Y		
32	:146	4	537522.69	2245637.59	36	:454	3	537457.69	2245479.97		
		5	537554.69	2245648.70			4	537458.67	2245482.03		
		6	537573.80	2245636.21			5	537423.47	2245497.25		
32	:146	1	537675.01	2245073.91	36	:454	6	537414.84	2245486.05		
		2	537675.61	2245075.60			7	537405.97	2245468.02		
		3	537675.50	2245076.39			8	537443.18	2245450.25		
		4	537683.72	2245103.53			1	537438.56	2245520.97		
		5	537673.23	2245120.04			2	537466.74	2245508.73		
		6	537664.23	2245135.64			3	537477.26	2245534.81		
		7	537658.81	2245139.22			4	537481.98	2245545.31		
		8	537659.79	2245140.48			5	537456.49	2245557.13		
		9	537654.72	2245146.64	6	537451.22	2245545.88				
		10	537646.62	2245135.59	7	537446.90	2245541.79				
		11	537652.12	2245131.02	8	537445.61	2245539.98				
		12	537631.95	2245089.69	37	:1497	1	537400.91	2245500.37		
		13	537641.15	2245084.73			2	537403.10	2245512.23		
		14	537641.55	2245085.57			3	537401.53	2245534.90		
		15	537648.65	2245083.03			4	537392.30	2245534.75		
		16	537656.76	2245080.08			5	537375.54	2245535.80		
		17	537673.99	2245074.25			6	537382.61	2245514.55		
33	:1059	1	537432.43	2245409.81			38	:406	7	537382.85	2245508.63
		2	537440.58	2245429.61					8	537383.29	2245506.31
		3	537397.75	2245449.00					9	537384.46	2245505.56
		4	537387.27	2245425.94	1	537382.85			2245508.63		
		5	537405.91	2245419.86	2	537365.69			2245509.07		
		6	537416.02	2245416.39	3	537352.02			2245508.25		
		7	537428.91	2245411.23	4	537344.26			2245507.31		
34	:141	1	537440.58	2245429.61			5	537342.54	2245503.73		
		2	537443.18	2245435.76			6	537368.11	2245498.40		
		3	537443.07	2245435.81			7	537382.35	2245492.73		
		4	537448.24	2245447.74			8	537396.27	2245485.98		
		5	537446.66	2245448.49			9	537401.21	2245483.42		
		6	537443.18	2245450.25			10	537402.03	2245487.04		
		7	537405.97	2245468.02			11	537398.98	2245495.83		
		8	537397.75	2245449.00			12	537400.91	2245500.37		
35	:494	1	537443.55	2245450.84			13	537384.46	2245505.56		
		2	537449.04	2245461.77			14	537383.29	2245506.31		



№ участка на чертеже	Условные номера земельных участков	№ точки	X	Y	№ участка на чертеже	Условные номера земельных участков	№ точки	X	Y
39	:405	1	537396.27	2245485.98	43	:1486	4	537337.24	2245417.65
		2	537382.35	2245492.73			5	537338.43	2245421.59
		3	537368.11	2245498.40			6	537345.11	2245444.64
		4	537342.54	2245503.73			7	537324.01	2245452.46
		5	537341.06	2245498.63			8	537320.03	2245453.96
		6	537340.91	2245496.42			9	537317.44	2245447.71
		7	537369.05	2245485.02			10	537308.76	2245419.11
		8	537375.11	2245481.98			1	537317.44	2245447.71
		9	537382.72	2245476.30			2	537320.64	2245455.42
		10	537384.78	2245474.54			3	537312.42	2245458.84
		11	537388.08	2245472.19			4	537305.88	2245444.81
40	:139	1	537335.96	2245479.40	5	537291.58	2245450.69		
		2	537367.52	2245465.45	6	537283.54	2245426.76		
		3	537378.22	2245461.79	7	537291.62	2245424.09		
		4	537383.40	2245459.33	8	537294.63	2245423.71		
		5	537387.76	2245467.68	9	537302.44	2245421.54		
		6	537374.21	2245477.45	10	537308.76	2245419.11		
		7	537362.47	2245484.06	1	537382.85	2245508.63		
		8	537340.37	2245493.11	2	537382.61	2245514.55		
		9	537338.30	2245492.84	3	537375.54	2245535.80		
		10	537332.05	2245481.03	4	537367.91	2245536.37		
41	:403	1	537369.57	2245435.72	44	:225	5	537361.80	2245535.46
		2	537365.57	2245437.04			6	537355.60	2245532.29
		3	537345.11	2245444.64			7	537338.02	2245526.77
		4	537324.01	2245452.46			8	537340.81	2245508.98
		5	537335.96	2245479.40			9	537344.26	2245507.31
		6	537367.52	2245465.45			10	537352.02	2245508.25
		7	537378.22	2245461.79			11	537365.69	2245509.07
		8	537383.40	2245459.33			1	537260.77	2245434.28
		9	537381.30	2245454.80			2	537249.92	2245438.28
		10	537383.56	2245453.77			3	537228.15	2245445.45
		11	537379.67	2245445.04			4	537236.86	2245471.83
		12	537375.16	2245433.89			5	537238.07	2245474.90
		13	537373.58	2245434.55			6	537239.35	2245474.42
42	:1435	1	537333.92	2245408.84	45	:179	7	537240.38	2245477.83
		2	537334.84	2245411.54			8	537249.40	2245474.08
		3	537336.95	2245417.75			9	537266.85	2245467.01



№ участка на чертеже	Условные номера земельных участков	№ точки	X	Y	№ участка на чертеже	Условные номера земельных участков	№ точки	X	Y		
		10	537273.69	2245464.71	51	:192	1	537629.51	2245179.36		
		11	537271.23	2245459.04			2	537655.94	2245166.62		
46	:263	1	537714.95	2245334.15			3	537660.09	2245175.09		
		2	537708.19	2245318.21			4	537654.17	2245193.12		
		3	537700.65	2245320.85			5	537650.10	2245199.75		
		4	537708.84	2245339.26			6	537651.01	2245215.37		
		5	537710.67	2245340.37			7	537650.11	2245226.10		
		6	537758.52	2245354.35			8	537630.57	2245190.30		
		7	537755.77	2245345.54			9	537634.38	2245188.19		
47	:256	1	537744.00	2245308.30			10	537630.79	2245181.67		
		2	537755.77	2245345.54	52	:184	1	537593.82	2245196.90		
		3	537714.95	2245334.15			2	537611.33	2245220.51		
		4	537708.19	2245318.21			3	537631.16	2245245.57		
48	:98	1	537738.17	2245286.39			4	537632.09	2245247.06		
		2	537719.28	2245292.31			5	537628.26	2245249.87		
		3	537691.82	2245301.52			6	537623.18	2245252.60		
		4	537700.65	2245320.85			7	537594.55	2245231.49		
		5	537708.19	2245318.21			8	537584.01	2245219.19		
		6	537744.00	2245308.30			9	537579.91	2245204.26		
		7	537742.25	2245303.23			10	537589.95	2245198.29		
49	:314	1	537738.80	2245286.23	11	537590.49	2245199.22				
		2	537738.17	2245286.39	53	:237	1	537646.39	2245233.17		
		3	537719.28	2245292.31			2	537631.16	2245245.57		
		4	537691.82	2245301.52			3	537632.09	2245247.06		
		5	537684.83	2245283.29			4	537628.26	2245249.87		
		6	537727.43	2245265.31			5	537623.18	2245252.60		
		7	537733.28	2245263.55			6	537619.39	2245254.48		
		8	537734.55	2245267.75			7	537626.07	2245263.40		
50	:214	1	537661.72	2245251.33			8	537655.31	2245246.25		
		2	537682.89	2245243.60			54	:99	1	537626.07	2245263.40
		3	537722.28	2245222.04					2	537631.95	2245273.00
		4	537723.37	2245224.62	3	537655.04			2245316.83		
		5	537726.13	2245237.08	4	537691.82			2245301.52		
		6	537700.56	2245255.81	5	537684.83			2245283.29		
		7	537677.44	2245266.15	6	537677.44			2245266.15		
		8	537675.30	2245262.93	7	537675.30			2245262.93		
		9	537668.71	2245266.46	8	537668.71			2245266.46		



№ участка на чертеже	Условные номера земельных участков	№ точки	X	Y	№ участка на чертеже	Условные номера земельных участков	№ точки	X	Y		
		9	537661.72	2245251.33			10	537563.14	2245244.01		
		10	537655.31	2245246.25			11	537561.98	2245244.90		
55	:198	1	537691.82	2245301.52	60	:167	12	537555.24	2245238.16		
		2	537700.65	2245320.85			1	537487.48	2245196.18		
		3	537708.84	2245339.26			2	537458.68	2245212.70		
		4	537659.35	2245325.08			3	537477.57	2245243.88		
		5	537655.04	2245316.83			4	537479.96	2245248.04		
56	:20	1	537598.31	2245332.44			5	537494.17	2245263.10		
		2	537647.46	2245331.04			6	537508.10	2245283.11		
		3	537638.18	2245305.29			7	537510.34	2245281.90		
		4	537635.63	2245305.44			9	537518.26	2245277.25		
		5	537635.11	2245305.48			10	537518.62	2245276.73		
		6	537593.75	2245315.38			11	537512.02	2245264.50		
57	:64	1	537635.11	2245305.48			12	537511.33	2245264.89		
		2	537593.75	2245315.38			13	537509.96	2245260.86		
		3	537587.03	2245292.66			14	537505.53	2245250.32		
		4	537623.41	2245280.13			15	537498.83	2245228.03		
		5	537624.58	2245279.72	1	537400.65	2245251.65				
		6	537625.12	2245279.46	2	537366.52	2245267.27				
		7	537635.63	2245305.44	3	537365.20	2245264.38				
58	:194	1	537605.44	2245253.29	61	:477	4	537356.78	2245245.91		
		2	537584.10	2245231.50			5	537353.28	2245236.49		
		3	537578.10	2245230.82			6	537368.13	2245228.32		
		4	537566.10	2245242.19			7	537382.58	2245219.59		
		5	537563.29	2245243.90			8	537396.94	2245244.46		
		6	537563.14	2245244.01			62	:1	1	537374.93	2245285.76
		7	537577.95	2245266.25					2	537410.64	2245270.98
		8	537604.39	2245254.16					3	537400.65	2245251.65
1	537551.04	2245240.80	4	537366.52	2245267.27						
2	537538.05	2245251.54	5	537370.23	2245275.38						
3	537545.97	2245264.70	63	:112	1	537422.44			2245295.29		
4	537550.93	2245274.82			2	537409.59			2245300.98		
5	537552.37	2245278.29			3	537393.60			2245305.77		
6	537554.33	2245282.02			4	537383.62	2245309.13				
7	537576.79	2245271.53			5	537375.94	2245311.73				
8	537575.15	2245267.76			6	537364.57	2245315.58				
9	537577.95	2245266.33			7	537359.08	2245317.69				

№ участка на чертеже	Условные номера земельных участков	№ точки	X	Y	№ участка на чертеже	Условные номера земельных участков	№ точки	X	Y		
		8	537350.83	2245294.31			6	537367.10	2245385.38		
		9	537358.93	2245291.60			7	537357.67	2245361.51		
		10	537374.93	2245285.76			8	537362.75	2245359.13		
		11	537410.64	2245270.98			9	537379.05	2245352.23		
64	:268	1	537424.17	2245294.52			67	:204	10	537380.30	2245351.82
		2	537438.73	2245322.88					1	537365.38	2245319.79
		3	537441.29	2245328.17					2	537341.10	2245328.58
		4	537443.37	2245332.02					3	537357.67	2245361.51
		5	537446.89	2245338.90					4	537362.75	2245359.13
		6	537446.11	2245339.36					5	537379.05	2245352.23
		7	537429.01	2245346.71	68	:350	6	537380.30	2245351.82		
		8	537422.91	2245332.31			1	537380.30	2245351.82		
		9	537419.25	2245323.67			2	537365.38	2245319.79		
		10	537418.27	2245324.08			3	537364.31	2245317.50		
		11	537417.48	2245322.42			4	537376.65	2245313.21		
		12	537418.51	2245321.95			5	537392.92	2245346.52		
		13	537409.59	2245300.98			6	537391.84	2245347.02		
		14	537422.44	2245295.29			7	537390.89	2245347.48		
65	:1499	1	537422.91	2245332.31	69	:269	1	537409.95	2245338.21		
		2	537429.01	2245346.71			2	537398.60	2245314.87		
		3	537428.49	2245346.93			3	537393.60	2245305.77		
		4	537428.19	2245346.96			4	537383.62	2245309.13		
		5	537428.28	2245347.15			5	537375.94	2245311.73		
		6	537407.08	2245356.04			6	537376.65	2245313.21		
		7	537407.27	2245356.60			7	537392.92	2245346.52		
		8	537413.42	2245372.33	70	:84	1	537409.59	2245300.98		
		9	537402.19	2245376.25			2	537418.51	2245321.95		
		10	537392.40	2245351.32			3	537417.48	2245322.42		
		11	537390.89	2245347.48			4	537418.27	2245324.08		
		12	537391.84	2245347.02			5	537419.25	2245323.67		
		13	537392.92	2245346.52			6	537422.91	2245332.31		
		14	537409.95	2245338.21			7	537409.95	2245338.21		
66	:430	1	537390.89	2245347.48	71	:1516	8	537398.60	2245314.87		
		2	537392.40	2245351.32			9	537393.60	2245305.77		
		3	537402.19	2245376.25			1	537359.08	2245317.69		
		4	537375.48	2245386.02	2	537340.76	2245322.89				
		5	537369.63	2245387.25	3	537335.58	2245310.37				

№ участка на чертеже	Условные номера земельных участков	№ точки	X	Y	№ участка на чертеже	Условные номера земельных участков	№ точки	X	Y
72	:1515	4	537333.83	2245310.77	74	:1113	9	537321.43	2245278.03
		5	537330.37	2245302.37			10	537334.11	2245272.00
		6	537332.06	2245301.78			11	537338.04	2245277.06
		7	537331.70	2245300.88			12	537365.20	2245264.38
		8	537338.53	2245297.92			1	537353.28	2245236.49
		9	537345.33	2245295.65			2	537356.78	2245245.91
		10	537350.83	2245294.31			3	537365.20	2245264.38
		1	537374.93	2245285.76			4	537338.04	2245277.06
		2	537358.93	2245291.60			5	537334.11	2245272.00
		3	537350.83	2245294.31			6	537321.43	2245278.03
4	537345.33	2245295.65	7	537316.42	2245266.33				
5	537338.53	2245297.92	8	537314.37	2245266.99				
6	537331.49	2245300.34	9	537312.56	2245263.48				
7	537328.03	2245291.69	10	537314.42	2245262.39				
8	537350.20	2245283.68	11	537319.57	2245259.92				
9	537364.55	2245277.39	12	537317.62	2245255.81				
10	537370.23	2245275.38	13	537322.32	2245253.15				
1	537374.93	2245285.76	14	537321.92	2245251.89				
11	537324.41	2245250.87	15	537324.41	2245250.87				
12	537321.92	2245251.89	16	537335.28	2245245.14				
13	537322.32	2245253.15	17	537348.29	2245238.29				
14	537317.62	2245255.81	75	:387	1	537809.79	2245196.66		
15	537319.57	2245259.92			2	537825.72	2245225.62		
16	537314.42	2245262.39			3	537828.26	2245230.24		
17	537309.21	2245251.55			4	537827.98	2245235.16		
18	537310.21	2245251.13			5	537827.89	2245236.62		
19	537321.06	2245244.78			6	537805.35	2245242.56		
11	537324.41	2245250.87			7	537804.96	2245242.66		
1	537366.52	2245267.27			8	537794.07	2245245.37		
2	537370.23	2245275.38			9	537789.12	2245224.47		
3	537364.55	2245277.39			10	537783.64	2245206.15		
4	537350.20	2245283.68			11	537783.40	2245205.08		
5	537328.03	2245291.69	12	537784.73	2245204.77				
6	537325.88	2245292.49	13	537790.82	2245203.46				
7	537320.07	2245278.75	14	537799.29	2245200.69				
8	537320.52	2245278.46	76	:411	1	537281.86	2245219.52		
					2	537289.94	2245237.10		

№ участка на чертеже	Условные номера земельных участков	№ точки	X	Y	№ участка на чертеже	Условные номера земельных участков	№ точки	X	Y
		3	537279.55	2245242.04	87	:452	1	537614.98	2245099.77
		4	537276.01	2245243.95			2	537620.63	2245110.76
		5	537235.71	2245261.44			3	537637.28	2245142.76
		6	537229.68	2245242.29			4	537634.93	2245143.81
		7	537237.75	2245238.77			5	537637.74	2245149.08
77	:83	1	537289.94	2245237.10			6	537638.32	2245148.77
		2	537298.04	2245255.62			7	537639.58	2245151.32
		3	537278.14	2245263.31			8	537638.15	2245152.35
		4	537252.99	2245274.79			9	537635.16	2245154.12
		5	537241.94	2245280.50			10	537636.67	2245156.67
		6	537235.71	2245261.44			11	537633.79	2245158.42
		7	537276.01	2245243.95			12	537624.70	2245163.99
		8	537279.55	2245242.04			13	537621.94	2245159.85
78	:219	1	537346.35	2245362.66			14	537604.42	2245122.51
		2	537358.77	2245393.30			15	537597.51	2245107.48
		3	537304.74	2245413.01			16	537606.63	2245102.79
		4	537301.69	2245414.21			17	537607.24	2245103.66
		5	537290.79	2245382.54	88	:1300	1	537631.95	2245089.69
		6	537344.64	2245363.18			2	537652.12	2245131.02
1	537301.69	2245414.21	3	537646.62			2245135.59		
2	537291.73	2245417.69	4	537654.72			2245146.64		
3	537286.71	2245419.07	5	537652.49			2245149.46		
4	537283.86	2245415.92	6	537644.37			2245137.36		
5	537278.08	2245399.13	7	537628.45			2245106.47		
6	537274.35	2245386.84	8	537620.63			2245110.76		
7	537290.25	2245381.18	9	537614.98			2245099.77		
8	537290.79	2245382.54	10	537620.06			2245097.24		
80	:175	1	537275.58	2245402.92	89	:146	1	537675.01	2245073.91
		2	537279.50	2245418.04			2	537675.61	2245075.60
		3	537261.16	2245423.10			3	537675.50	2245076.39
		4	537239.76	2245420.43			4	537683.72	2245103.53
		5	537237.98	2245412.56			5	537673.23	2245120.04
81	:1436	1	537275.58	2245402.92			6	537664.23	2245135.64
		2	537237.98	2245412.56			7	537658.81	2245139.22
		3	537236.21	2245402.83			8	537659.79	2245140.48
		4	537236.77	2245402.68			9	537654.72	2245146.64
		5	537271.99	2245392.31			10	537646.62	2245135.59



№ участка на чертеже	Условные номера земельных участков	№ точки	X	Y	№ участка на чертеже	Условные номера земельных участков	№ точки	X	Y		
		11	537652.12	2245131.02			11	537623.06	2245046.87		
		12	537631.95	2245089.69	93	:303	1	537586.13	2245061.93		
		13	537641.15	2245084.73			2	537586.51	2245062.74		
		14	537641.55	2245085.57			3	537606.63	2245102.79		
		15	537648.65	2245083.03			4	537597.51	2245107.48		
		16	537656.76	2245080.08			5	537596.89	2245107.80		
		17	537673.99	2245074.25			6	537592.11	2245111.09		
90	:299	1	537653.82	2245028.41			7	537578.19	2245120.65		
		2	537656.25	2245032.99			8	537576.31	2245121.95		
		3	537655.81	2245033.22			9	537551.73	2245079.78		
		4	537662.01	2245046.06			94	:226	1	537563.29	2245131.02
		5	537664.84	2245047.60					2	537562.66	2245129.32
		6	537670.83	2245062.37					3	537545.90	2245108.80
		7	537675.01	2245073.91					4	537534.08	2245090.09
		8	537673.99	2245074.25					5	537551.73	2245079.78
		9	537657.68	2245079.77					6	537576.31	2245121.95
		10	537646.20	2245051.36					7	537568.69	2245127.26
		11	537637.83	2245036.05					95	:480	1
91	:70	1	537637.83	2245036.05	2	537545.90					2245108.80
		2	537646.20	2245051.36	3	537562.66					2245129.32
		3	537657.68	2245079.77	4	537542.98					2245141.54
		4	537656.76	2245080.08	5	537538.87	2245134.98				
		5	537648.65	2245083.03	6	537533.71	2245137.37				
		6	537641.55	2245085.57	7	537532.62	2245136.21				
		7	537641.15	2245084.73	8	537519.50	2245115.81				
		8	537623.06	2245046.87	9	537511.52	2245119.58				
		9	537621.69	2245043.52	10	537503.91	2245108.15				
92	:302	1	537621.69	2245043.52	96	:490	1	537503.91	2245108.15		
		2	537603.43	2245053.54			2	537511.52	2245119.58		
		3	537586.13	2245061.93			3	537519.50	2245115.81		
		4	537586.51	2245062.74			4	537532.62	2245136.21		
		5	537606.63	2245102.79			5	537522.77	2245142.10		
		6	537607.24	2245103.66			6	537510.71	2245149.33		
		7	537614.98	2245099.77			7	537491.35	2245159.09		
		8	537620.06	2245097.24			8	537483.68	2245144.84		
		9	537631.95	2245089.69			9	537482.66	2245145.33		
		10	537641.15	2245084.73			10	537476.04	2245132.33		



№ участка на чертеже	Условные номера земельных участков	№ точки	X	Y	№ участка на чертеже	Условные номера земельных участков	№ точки	X	Y		
		11	537472.25	2245124.57			10	537476.78	2245032.97		
97	:413	1	537469.13	2245062.21	101	:21	1	537597.95	2244989.77		
		2	537491.74	2245103.14			2	537603.88	2244986.75		
		3	537464.92	2245116.16			3	537613.97	2244983.13		
		4	537445.33	2245077.15			4	537622.65	2244979.22		
		5	537447.15	2245076.23			5	537625.31	2244978.54		
		6	537455.94	2245071.29			6	537628.35	2244977.90		
		7	537464.83	2245064.59			7	537626.78	2244954.50		
98	:129	1	537490.43	2245050.89			102	:1522	8	537616.56	2244957.40
		2	537492.42	2245052.08					9	537591.94	2244967.04
		3	537507.99	2245076.93	1	537438.66			2245084.80		
		4	537515.55	2245089.91	2	537451.70			2245108.40		
		5	537491.74	2245103.14	3	537434.30			2245117.23		
		6	537469.13	2245062.21	4	537435.06			2245118.86		
		7	537475.93	2245058.87	5	537438.49			2245126.17		
		8	537489.98	2245051.65	6	537428.64			2245130.77		
99	:113	1	537484.12	2245039.31	103	:1521			7	537420.87	2245115.21
		2	537490.43	2245050.89			8	537418.94	2245111.37		
		3	537489.98	2245051.65			9	537412.60	2245099.50		
		4	537475.93	2245058.87			1	537424.29	2245057.70		
		5	537469.13	2245062.21			2	537430.01	2245068.93		
		6	537464.83	2245064.59			3	537433.62	2245076.04		
		7	537455.94	2245071.29			4	537438.66	2245084.80		
		8	537447.15	2245076.23			5	537412.60	2245099.50		
		9	537439.92	2245063.02			6	537409.44	2245093.62		
		10	537441.69	2245062.15			7	537398.26	2245073.74		
		11	537443.39	2245061.30	8	537397.27	2245071.77				
		12	537453.24	2245056.03	9	537397.17	2245071.58				
100	:412	1	537466.68	2245014.66	104	:27	10	537421.69	2245059.17		
		2	537438.76	2245027.54			1	537398.26	2245073.74		
		3	537426.70	2245033.25			2	537409.44	2245093.62		
		4	537441.69	2245062.15			3	537412.60	2245099.50		
		5	537443.39	2245061.30			4	537418.94	2245111.37		
		6	537453.24	2245056.03			5	537420.87	2245115.21		
		7	537484.12	2245039.31			6	537399.17	2245127.58		
		8	537483.79	2245038.69			7	537377.38	2245084.37		
		9	537480.06	2245031.73			8	537378.54	2245083.84		



№ участка на чертеже	Условные номера земельных участков	№ точки	X	Y	№ участка на чертеже	Условные номера земельных участков	№ точки	X	Y
105	:196	1	537473.90	2244900.19	109	:74	5	537440.30	2244899.69
		2	537491.10	2244903.29			6	537454.88	2244899.08
		3	537498.32	2244905.12			7	537456.43	2244891.68
		4	537505.10	2244910.50			8	537449.03	2244887.70
		5	537508.79	2244914.90			9	537439.50	2244878.90
		6	537494.04	2244927.24			10	537428.56	2244877.85
		7	537471.28	2244912.35			1	537424.76	2244878.46
		8	537456.67	2244929.45			2	537425.37	2244878.62
		9	537455.66	2244925.43			3	537425.19	2244880.92
		10	537454.93	2244924.60			4	537425.91	2244880.96
		11	537456.88	2244923.01			5	537427.60	2244900.20
		12	537465.23	2244912.39			6	537426.64	2244900.77
106	:183	1	537486.92	2244933.20	110	:218	7	537415.92	2244903.89
		2	537479.45	2244939.53			8	537415.91	2244903.83
		3	537473.07	2244944.37			9	537413.75	2244876.94
		4	537466.42	2244937.87			1	537405.22	2244874.90
		5	537456.67	2244929.45			2	537413.69	2244876.37
		6	537471.28	2244912.35			3	537413.75	2244876.94
		7	537494.04	2244927.24			4	537415.91	2244903.83
107	:215	1	537430.07	2244903.52	111	:211	5	537415.92	2244903.89
		2	537415.19	2244908.40			6	537407.52	2244907.97
		3	537408.77	2244910.99			7	537391.74	2244919.82
		4	537400.93	2244916.94			8	537388.97	2244904.93
		5	537393.20	2244924.35			9	537388.41	2244901.89
		6	537389.55	2244927.05			10	537387.64	2244880.50
		7	537379.86	2244939.06			11	537388.06	2244876.23
		8	537378.61	2244941.61			1	537352.71	2244865.39
		9	537377.67	2244947.77			2	537355.32	2244882.17
		10	537388.27	2244964.64			3	537357.29	2244887.88
		11	537406.49	2244952.23			4	537360.95	2244900.29
		12	537418.32	2244941.01			5	537368.63	2244916.77
		13	537445.13	2244914.84			6	537372.64	2244924.27
		14	537436.78	2244908.78			7	537368.85	2244926.46
108	:52	1	537425.45	2244877.60	8	537373.77	2244935.61		
		2	537425.19	2244880.92	9	537369.12	2244938.55		
		3	537425.91	2244880.96	10	537365.57	2244940.80		
		4	537427.60	2244900.20	11	537360.23	2244933.65		



№ участка на чертеже	Условные номера земельных участков	№ точки	X	Y	№ участка на чертеже	Условные номера земельных участков	№ точки	X	Y				
		12	537364.40	2244931.41			5	537341.50	2245009.87				
		13	537361.79	2244926.54			6	537314.48	2245022.86				
		14	537357.24	2244929.41			7	537316.03	2245026.62				
		15	537352.85	2244922.45			8	537306.61	2245031.17				
		16	537349.80	2244924.15			9	537305.20	2245031.90				
		17	537334.42	2244933.80			10	537300.97	2245022.72				
		18	537307.86	2244949.27			11	537303.63	2245021.48				
		19	537307.06	2244949.65			12	537309.24	2245018.75				
		20	537301.10	2244938.75			13	537309.97	2245020.32				
		21	537299.62	2244935.96			14	537314.82	2245017.93				
		22	537299.19	2244935.17			15	537312.87	2245014.07				
		23	537298.11	2244932.41			16	537335.30	2245002.19				
		24	537303.99	2244929.22			17	537328.40	2244989.13				
		25	537305.54	2244928.37			114	:315	1	537280.37	2245005.94		
		26	537297.85	2244913.37					2	537285.44	2245015.37		
		27	537296.80	2244913.82					3	537246.86	2245035.26		
		28	537295.46	2244910.94					4	537246.26	2245035.54		
		29	537307.52	2244903.45					5	537240.45	2245024.54		
				30			537319.98	2244896.14	115	:126	1	537275.39	2244996.50
				31			537319.22	2244890.75			2	537280.37	2245005.94
				32			537331.98	2244878.89			3	537240.45	2245024.54
				33			537331.51	2244875.65			4	537238.01	2245025.63
				34			537341.05	2244869.03			5	537233.30	2245014.33
				6			537239.29	2245012.22			7	537250.61	2245006.73
		112	:86	1			537391.56	2244992.25	116	:467	8	537263.87	2245001.56
				2			537400.54	2245007.59			1	537261.76	2244983.38
				3			537406.40	2245019.20			2	537253.42	2244988.48
				4			537410.00	2245027.22			3	537258.03	2244996.21
				5			537409.07	2245028.23			4	537271.11	2244988.59
				6			537410.91	2245032.18			5	537275.39	2244996.50
				7			537410.06	2245033.76			6	537263.87	2245001.56
				8			537391.57	2245043.29			7	537250.61	2245006.73
				9			537377.08	2245013.11			8	537239.29	2245012.22
				10			537371.39	2245001.90			9	537233.30	2245014.33
113	:372	1	537334.66	2244986.72	10	537224.37	2245017.51						
		2	537340.08	2244995.62	11	537222.83	2244995.97						
		3	537343.71	2245003.15									
		4	537345.67	2245007.71									



№ участка на чертеже	Условные номера земельных участков	№ точки	X	Y	№ участка на чертеже	Условные номера земельных участков	№ точки	X	Y
117	:468	12	537249.40	2244981.48	120	:75	9	537277.19	2244534.04
		13	537257.98	2244976.98			10	537311.83	2244544.59
		1	537256.77	2244960.31			1	537324.42	2244520.72
117	:468	2	537263.79	2244973.94	120	:75	2	537317.81	2244537.72
		3	537266.86	2244980.31			3	537314.20	2244536.70
		4	537271.11	2244988.59			4	537302.09	2244533.25
		5	537258.03	2244996.21			5	537303.13	2244528.62
		6	537253.42	2244988.48			6	537290.90	2244524.14
		7	537261.76	2244983.38			7	537281.24	2244520.61
		8	537257.98	2244976.98			8	537278.70	2244529.04
		9	537249.40	2244981.48			9	537277.19	2244534.04
		10	537225.50	2244994.45			10	537270.62	2244532.71
		11	537222.83	2244995.97			11	537272.48	2244525.97
		12	537222.69	2244986.40			12	537274.49	2244518.13
		13	537224.58	2244977.43			13	537277.50	2244506.10
		14	537229.10	2244975.44			14	537278.13	2244504.95
		15	537230.48	2244974.64			15	537281.67	2244506.02
		16	537243.58	2244967.04			16	537290.48	2244508.68
		118	:236	1			537231.91	2244601.42	121
2	537243.47			2244603.60	18	537313.34	2244515.89		
3	537270.51			2244608.68	19	537315.26	2244516.73		
4	537271.73			2244605.42	20	537321.47	2244519.43		
5	537284.87			2244609.44	1	537248.18	2244563.26		
6	537287.02			2244610.17	2	537248.29	2244555.67		
7	537281.20			2244624.19	3	537251.77	2244545.16		
8	537277.17			2244622.29	4	537261.74	2244548.65		
9	537272.09			2244620.38	5	537263.33	2244549.56		
10	537260.40			2244616.22	6	537263.78	2244549.69		
11	537230.36			2244611.52	7	537269.83	2244535.13		
119	:460	1	537313.26	2244545.28	8	537270.62	2244532.71		
		2	537308.80	2244559.23	9	537272.48	2244525.97		
		3	537307.60	2244562.56	10	537274.49	2244518.13		
		4	537307.05	2244562.22	11	537277.50	2244506.10		
		5	537305.32	2244561.93	12	537258.48	2244503.53		
		6	537263.78	2244549.69	13	537250.83	2244539.15		
		7	537269.83	2244535.13	14	537244.07	2244536.43		
		8	537270.62	2244532.71	15	537241.61	2244544.60		



№ участка на чертеже	Условные номера земельных участков	№ точки	X	Y	№ участка на чертеже	Условные номера земельных участков	№ точки	X	Y
		16	537238.07	2244561.08			2	537326.27	2244660.68
122	:67	1	537238.07	2244561.08	127	:392	3	537283.02	2244644.93
		2	537241.61	2244544.60			4	537281.95	2244644.54
		3	537244.07	2244536.43			5	537289.46	2244625.12
		4	537250.83	2244539.15			6	537332.68	2244644.59
		5	537258.48	2244503.53			1	537299.19	2244610.21
		6	537250.45	2244502.45			2	537296.58	2244610.77
		7	537249.49	2244502.32	3	537293.99	2244613.82		
		8	537243.41	2244524.53	4	537289.46	2244625.12		
		9	537235.30	2244523.41	5	537332.68	2244644.59		
		10	537231.68	2244541.94	6	537339.06	2244627.71		
		11	537229.74	2244543.89	128	:73	1	537339.06	2244627.71
		12	537232.00	2244559.37			2	537332.68	2244644.59
		13	537237.65	2244560.96			3	537329.72	2244652.44
123	:374	1	537255.92	2244479.01			4	537361.41	2244662.18
		2	537275.96	2244482.98			5	537366.13	2244648.98
		3	537279.47	2244483.64			6	537367.24	2244649.35
		4	537283.68	2244473.54			7	537374.40	2244651.79
		5	537284.31	2244471.98			8	537375.52	2244648.47
		6	537288.01	2244463.88			9	537375.91	2244648.62
		7	537290.57	2244458.27			10	537377.95	2244643.40
		8	537293.25	2244459.25			129	:1244	1
		9	537303.68	2244418.03	2	537369.96			2244684.43
		10	537270.61	2244415.25	3	537366.91			2244693.10
		11	537252.25	2244478.21	4	537357.10			2244690.01
124	:376	1	537273.77	2244346.37	5	537354.21			2244688.86
		2	537274.90	2244406.25	6	537351.55			2244696.64
		3	537295.75	2244406.19	7	537354.67			2244697.71
		4	537293.91	2244346.24	8	537354.02			2244699.63
125	:471	1	537319.78	2244686.37	9	537352.03			2244705.48
		2	537317.86	2244701.91	10	537341.70			2244702.27
		3	537285.87	2244706.12	11	537339.92			2244704.55
		4	537286.31	2244700.45	12	537319.81			2244702.15
		5	537288.29	2244691.02	13	537317.86			2244701.91
		6	537289.93	2244683.02	14	537319.78			2244686.37
		7	537290.83	2244678.94	15	537320.12			2244683.60
126	:393	1	537329.72	2244652.44	16	537321.43			2244674.34



№ участка на чертеже	Условные номера земельных участков	№ точки	X	Y	№ участка на чертеже	Условные номера земельных участков	№ точки	X	Y		
		17	537322.82	2244673.63			5	537429.26	2244746.46		
		18	537359.69	2244681.82			6	537412.21	2244741.80		
130	:166	1	537339.04	2244710.35			7	537416.64	2244728.11		
		2	537343.54	2244711.31			8	537419.78	2244717.89		
		3	537335.09	2244750.06			9	537434.90	2244722.60		
		4	537329.67	2244749.44			10	537442.68	2244728.71		
131	:148	1	537343.54	2244711.31	135	:1425	1	537454.59	2244624.97		
		2	537335.09	2244750.06			2	537445.24	2244649.92		
		3	537339.70	2244753.04			3	537442.94	2244654.32		
		4	537350.69	2244721.13			4	537441.96	2244655.99		
		5	537350.60	2244715.01			5	537395.55	2244642.48		
		6	537351.69	2244712.32			6	537408.15	2244609.27		
132	:1184	1	537397.36	2244744.74	136	:36	1	537421.87	2244575.88		
		2	537389.63	2244768.72			2	537417.51	2244586.79		
		3	537387.86	2244771.27			3	537416.80	2244586.53		
		4	537379.49	2244772.07			4	537408.15	2244609.27		
		5	537374.09	2244770.03			5	537454.59	2244624.97		
		6	537381.42	2244747.21			6	537465.87	2244596.88		
		7	537360.22	2244738.87			7	537467.83	2244591.99		
		8	537362.34	2244732.74	137	:18	1	537743.41	2244523.50		
		9	537372.56	2244735.58			2	537678.20	2244530.25		
133	:489	1	537429.26	2244746.46	3	537713.53	2244559.54				
		2	537433.81	2244751.90	1	537743.41	2244523.50				
		3	537441.92	2244754.54	138	:379	1	537608.77	2244681.19		
		4	537434.42	2244778.65			2	537606.84	2244692.06		
		5	537429.11	2244780.03			3	537605.95	2244695.29		
		6	537389.63	2244768.72			4	537601.75	2244695.54		
		7	537397.36	2244744.74			5	537565.51	2244689.40		
		8	537372.56	2244735.58			6	537559.64	2244688.20		
		9	537362.34	2244732.74			7	537552.29	2244686.16		
		10	537362.74	2244730.70			8	537555.37	2244672.10		
		11	537410.34	2244746.72			139	:239	1	537606.23	2244816.10
		12	537412.21	2244741.80					2	537589.49	2244817.41
134	:213	1	537446.04	2244737.25	3	537591.67			2244809.43		
		2	537446.73	2244741.29	4	537600.74			2244764.87		
		3	537441.92	2244754.54	5	537605.15			2244746.77		
		4	537433.81	2244751.90	6	537605.09			2244744.70		

№участка на чертеже	Условные номера земельных участков	№ точки	X	Y	№участка на чертеже	Условные номера земельных участков	№ точки	X	Y
		7	537616.17	2244746.20			4	537497.50	2245423.01
		8	537635.80	2244748.85			5	537492.02	2245409.87
		9	537637.71	2244749.09			6	537490.09	2245403.77
		10	537638.39	2244749.20			7	537506.44	2245397.00
		11	537637.82	2244751.85			8	537513.49	2245394.09
		12	537625.98	2244807.42	146	:1243	1	537416.27	2245040.31
		13	537623.33	2244819.81			2	537424.97	2245057.20
		14	537623.09	2244819.75			3	537424.29	2245057.70
		15	537616.04	2244818.22			4	537421.69	2245059.17
140	:41	1	537675.09	2244690.56			5	537397.17	2245071.58
		2	537641.16	2244662.51	6	537388.67	2245055.48		
		3	537626.70	2244680.01	7	537388.19	2245054.58		
		4	537660.63	2244708.06	147	:191	1	537699.98	2245067.47
		5	537667.96	2244699.31			2	537699.02	2245077.21
141	:108	1	537689.37	2244672.39			3	537696.54	2245085.91
		2	537675.09	2244690.56			4	537693.48	2245095.85
		3	537641.16	2244662.51			5	537687.88	2245103.72
		4	537655.81	2244644.08	6	537685.66	2245104.94		
		5	537683.19	2244667.22	7	537683.72	2245103.53		
142	:178	1	537780.55	2245186.03	8	537675.50	2245076.39		
		2	537784.73	2245204.77	9	537675.61	2245075.60		
		3	537783.40	2245205.08	148	3У1	1	537820.24	2244512.48
		4	537743.34	2245213.81			2	537823.91	2244519.28
		5	537740.64	2245194.38			3	537796.00	2244552.00
143	:170	1	537726.13	2245237.08			4	537792.17	2244548.96
		2	537733.28	2245263.55			5	537790.77	2244547.83
		3	537727.43	2245265.31	6	537757.77	2244520.98		
		4	537684.83	2245283.29	7	537761.48	2244516.63		
		5	537677.44	2245266.15	149	3У2	1	537757.77	2244520.98
		6	537700.56	2245255.81			2	537790.77	2244547.83
144	:418	1	537572.99	2245486.77			3	537792.17	2244548.96
		2	537580.31	2245500.08			4	537796.00	2244552.00
		3	537527.29	2245526.78			5	537772.54	2244579.48
		4	537519.80	2245513.71	6	537769.23	2244576.72		
145	:53	1	537520.95	2245391.42	7	537735.19	2244548.23		
		2	537521.58	2245391.21	150	3У3	1	537735.19	2244548.23
		3	537530.10	2245407.08			2	537769.23	2244576.72



№ участка на чертеже	Условные номера земельных участков	№ точки	X	Y	№ участка на чертеже	Условные номера земельных участков	№ точки	X	Y				
		3	537772.54	2244579.48			13	537684.73	2244659.84				
		4	537750.49	2244605.32			10	537685.09	2244659.75				
		5	537747.57	2244602.91			155	3У8	1	537689.37	2244672.39		
		6	537713.37	2244574.17					2	537691.63	2244674.33		
		151	3У4	1					537747.57	2244602.91	3	537676.69	2244691.85
				2					537750.49	2244605.32	4	537675.09	2244690.56
3	537735.74			2244622.64	5	537641.16			2244662.51				
4	537733.11			2244620.38	6	537655.81			2244644.08				
5	537698.98			2244591.72	7	537683.19	2244667.22						
6	537713.37			2244574.17	156	3У9	1	537675.09	2244690.56				
152	3У5	1	537733.11	2244620.38			2	537641.16	2244662.51				
		2	537735.74	2244622.64			3	537626.70	2244680.01				
		3	537721.20	2244639.68			4	537660.63	2244708.06				
		4	537718.78	2244637.72			5	537661.92	2244709.15				
		5	537684.70	2244609.35			6	537676.69	2244691.85				
		6	537698.98	2244591.72	157	3У10	1	537660.63	2244708.06				
153	3У6	1	537718.78	2244637.72			2	537661.92	2244709.15				
		2	537721.20	2244639.68			3	537641.93	2244732.60				
		3	537706.55	2244656.85			4	537641.32	2244735.44				
		4	537704.44	2244655.06			5	537639.88	2244733.15				
		5	537693.48	2244646.07			6	537615.15	2244693.98				
		6	537670.34	2244626.63			7	537626.70	2244680.01				
		7	537684.70	2244609.35	158	3У11	1	537643.63	2244548.96				
154	3У7	1	537704.44	2244655.06			2	537689.51	2244586.99				
		2	537706.55	2244656.85			3	537689.98	2244587.38				
		3	537691.63	2244674.33			4	537678.41	2244600.70				
		4	537689.37	2244672.39			5	537636.24	2244568.52				
		5	537683.19	2244667.22			6	537641.06	2244557.90				
		6	537655.81	2244644.08	159	3У12	1	537761.48	2244516.63				
7	537661.56	2244637.07	2	537757.77			2244520.98						
8	537670.34	2244626.63	3	537735.19			2244548.23						
9	537693.48	2244646.07	4	537713.37			2244574.17						
1	537704.44	2244655.06	5	537698.98			2244591.72						
			6	537684.70			2244609.35						
10	537685.09	2244659.75	7	537670.34			2244626.63						
11	537686.19	2244663.14	8	537655.81			2244644.08						
12	537685.83	2244663.41	9	537641.16			2244662.51						



№ участка на чертеже	Условные номера земельных участков	№ точки	X	Y	№ участка на чертеже	Условные номера земельных участков	№ точки	X	Y
		10	537626.70	2244680.01			47	537664.17	2244619.08
		11	537615.15	2244693.98			48	537678.41	2244600.70
		12	537614.42	2244692.82			49	537689.98	2244587.38
		13	537613.21	2244699.04			50	537700.83	2244574.29
		14	537605.09	2244744.70			51	537713.53	2244559.54
		15	537605.15	2244746.77			52	537743.41	2244523.50
		16	537600.74	2244764.87			53	537745.01	2244521.56
		17	537576.50	2244762.10			54	537745.31	2244517.44
		18	537549.14	2244758.36	160	3У13	1	537713.53	2244559.54
		19	537539.94	2244757.10			2	537700.83	2244574.29
		20	537533.77	2244756.25			3	537700.21	2244573.78
		21	537512.73	2244752.37			4	537662.95	2244542.89
		22	537494.49	2244747.69			5	537652.91	2244534.57
		23	537498.38	2244739.96			6	537651.10	2244533.05
		24	537514.41	2244742.74			7	537653.87	2244524.17
		25	537540.26	2244746.38			8	537671.58	2244522.93
		26	537569.58	2244750.83			9	537671.87	2244526.46
		27	537594.04	2244754.54			10	537678.20	2244530.25
		28	537595.42	2244747.77	161	3У14	1	537743.41	2244523.50
		29	537598.44	2244730.85			2	537745.01	2244521.56
		30	537599.70	2244731.36			3	537745.31	2244517.44
		31	537602.48	2244706.33			4	537671.58	2244522.93
		32	537564.97	2244700.28			5	537671.87	2244526.46
		33	537525.69	2244692.31			6	537678.20	2244530.25
		34	537529.83	2244679.47			7	537713.53	2244559.54
		35	537552.29	2244686.16	162	3У15	1	537539.91	2244653.09
		36	537559.64	2244688.20			2	537543.11	2244642.80
		37	537565.51	2244689.40			3	537541.24	2244642.21
		38	537601.75	2244695.54			4	537543.57	2244633.74
		39	537605.95	2244695.29			5	537545.56	2244634.29
		40	537606.84	2244692.06			6	537546.59	2244630.22
		41	537608.87	2244691.90			7	537545.07	2244629.89
		42	537617.29	2244680.46			8	537546.18	2244624.76
		43	537618.86	2244679.86			9	537547.86	2244625.18
		44	537619.40	2244678.74			10	537548.71	2244620.77
		45	537622.97	2244672.71			11	537548.81	2244620.40
		46	537647.11	2244639.65			12	537555.69	2244621.83



№ участка на чертеже	Условные номера земельных участков	№ точки	X	Y	№ участка на чертеже	Условные номера земельных участков	№ точки	X	Y
		13	537558.77	2244621.48			2	537517.11	2244690.47
		14	537565.96	2244621.18			3	537502.01	2244713.65
		15	537569.19	2244621.17			4	537486.29	2244710.91
		16	537618.14	2244629.85			5	537488.11	2244698.84
		17	537617.63	2244632.66			6	537498.08	2244682.78
		18	537611.11	2244667.64			7	537486.10	2244677.94
163	3У16	1	537642.82	2244522.10			8	537471.32	2244675.04
		2	537653.87	2244524.17			9	537466.06	2244674.00
		3	537671.58	2244522.93			10	537458.69	2244671.40
		4	537745.31	2244517.44			11	537444.79	2244667.52
		5	537761.48	2244516.63			12	537422.72	2244661.74
		6	537820.24	2244512.48			13	537396.26	2244653.12
		7	537830.20	2244503.70			14	537389.84	2244654.18
		8	537789.03	2244506.88			15	537395.55	2244642.48
		9	537746.17	2244511.29			16	537441.96	2244655.99
		10	537746.23	2244511.88			17	537470.34	2244664.87
		11	537746.60	2244515.29			18	537470.62	2244663.33
		12	537696.48	2244520.32			19	537472.74	2244663.51
		13	537696.02	2244516.43			20	537487.43	2244665.78
		14	537695.02	2244516.53			21	537494.75	2244662.57
		15	537663.22	2244519.81			22	537506.07	2244652.80
		16	537650.16	2244521.17			23	537523.14	2244628.99
		17	537647.20	2244521.77			24	537528.71	2244621.87
164	3У17	1	537526.46	2244815.03			25	537530.90	2244619.08
		2	537521.75	2244812.18			26	537537.71	2244608.82
		3	537506.19	2244806.01			27	537539.20	2244605.64
		4	537506.69	2244800.97			28	537540.48	2244602.89
		5	537505.73	2244800.63			29	537556.29	2244606.38
		6	537503.32	2244799.28			30	537561.17	2244607.46
		7	537505.70	2244788.16			31	537585.93	2244612.94
		8	537508.50	2244775.97			32	537609.57	2244618.16
		9	537512.73	2244752.37			33	537624.25	2244576.64
		10	537533.77	2244756.25			34	537638.93	2244535.11
		11	537528.16	2244801.53			35	537642.82	2244522.10
		12	537527.97	2244803.12			36	537653.87	2244524.17
		13	537527.63	2244807.00			37	537651.10	2244533.05
165	3У18	1	537525.69	2244692.31			38	537650.87	2244532.86



№ участка на чертеже	Условные номера земельных участков	№ точки	X	Y	№ участка на чертеже	Условные номера земельных участков	№ точки	X	Y		
		39	537649.56	2244532.89			3	537501.05	2244590.78		
		40	537643.63	2244548.96			4	537529.28	2244599.45		
		41	537641.06	2244557.90			5	537540.48	2244602.89		
		42	537636.24	2244568.52			6	537539.20	2244605.64		
		43	537628.89	2244589.83			7	537521.19	2244600.10		
		44	537619.05	2244616.38			8	537499.38	2244593.15		
		45	537616.21	2244624.32			9	537498.54	2244596.04		
		46	537619.05	2244624.83			10	537470.78	2244586.47		
		47	537618.14	2244629.85			168	3У21	1	537473.83	2244643.84
		48	537569.19	2244621.17					2	537470.99	2244661.32
		49	537565.96	2244621.18	3	537470.62			2244663.33		
		50	537558.77	2244621.48	4	537472.74			2244663.51		
		51	537555.69	2244621.83	5	537487.43			2244665.78		
		52	537548.81	2244620.40	6	537494.75			2244662.57		
		53	537548.71	2244620.77	7	537506.07			2244652.80		
		54	537547.86	2244625.18	8	537498.46			2244651.35		
		55	537546.18	2244624.76	9	537521.19			2244600.10		
		56	537545.07	2244629.89	10	537499.38			2244593.15		
		57	537546.59	2244630.22	11	537498.54			2244596.04		
		58	537545.56	2244634.29	12	537484.71			2244642.69		
		59	537543.57	2244633.74	13	537477.37			2244643.74		
		60	537541.24	2244642.21	169	3У22			1	537480.73	2244561.54
		61	537543.11	2244642.80					2	537471.88	2244558.23
		62	537539.91	2244653.09			3	537478.25	2244537.19		
		63	537534.78	2244670.12			4	537486.21	2244510.74		
		64	537532.42	2244669.85			5	537499.57	2244514.69		
		65	537529.83	2244679.47			6	537499.57	2244514.69		
		166	3У19	1			537539.20	2244605.64	7	537501.10	2244509.29
				2			537521.19	2244600.10	8	537508.32	2244511.35
				3			537498.46	2244651.35	9	537510.86	2244511.92
				4			537506.07	2244652.80	10	537511.00	2244512.13
				5			537523.14	2244628.99	11	537511.68	2244516.23
6	537528.71			2244621.87			12	537512.06	2244518.72		
7	537530.90			2244619.08			13	537512.24	2244519.97		
8	537537.71			2244608.82			14	537507.54	2244535.64		
167	3У20	1	537473.10	2244582.13			15	537491.92	2244587.81		
		2	537491.92	2244587.81			16	537473.10	2244582.13		



№ участка на чертеже	Условные номера земельных участков	№ точки	X	Y	№ участка на чертеже	Условные номера земельных участков	№ точки	X	Y
170	3У23	1	537503.57	2244500.01			24	537355.63	2244757.45
		2	537501.10	2244509.29			25	537352.01	2244758.62
		3	537499.57	2244514.69			26	537355.98	2244744.40
		4	537486.21	2244510.74			27	537366.43	2244709.75
		5	537485.59	2244510.59			28	537364.93	2244709.41
		6	537448.64	2244501.55			29	537360.49	2244709.62
		7	537448.73	2244501.28			30	537352.51	2244711.85
		8	537454.12	2244487.41			31	537351.69	2244712.32
		9	537455.46	2244483.56			32	537343.54	2244711.31
		10	537457.23	2244479.79			33	537339.04	2244710.35
		11	537478.46	2244484.80			34	537326.34	2244708.40
				12	537505.83	2244491.27			35
171	3У24	1	537457.23	2244479.79			36	537300.25	2244709.78
		2	537455.46	2244483.56			37	537285.89	2244710.92
		3	537454.12	2244487.41			38	537285.87	2244706.12
		4	537448.73	2244501.28			39	537317.86	2244701.91
		5	537448.64	2244501.55			40	537319.81	2244702.15
		4	537448.57	2244501.53			41	537339.92	2244704.55
		5	537440.76	2244523.43			42	537341.70	2244702.27
		6	537440.40	2244525.00			43	537352.03	2244705.48
		7	537433.96	2244544.26			44	537354.02	2244699.63
		8	537421.87	2244575.88			45	537361.06	2244702.12
		9	537418.85	2244583.41			46	537364.74	2244698.63
		10	537417.51	2244586.79			47	537366.91	2244693.10
		11	537416.80	2244586.53			48	537369.96	2244684.43
		12	537408.52	2244608.21			49	537372.58	2244677.63
		13	537408.15	2244609.27			50	537381.89	2244651.12
		14	537395.55	2244642.48			51	537382.13	2244650.29
		15	537389.84	2244654.18			52	537375.91	2244648.62
		16	537380.42	2244681.91			53	537377.95	2244643.40
		17	537380.05	2244681.73			54	537364.17	2244637.93
		18	537375.57	2244692.05			55	537339.06	2244627.71
		19	537371.70	2244703.88			56	537299.19	2244610.21
		20	537369.12	2244707.75			57	537296.58	2244610.77
		21	537362.74	2244730.70			58	537300.92	2244600.84
		22	537362.34	2244732.74			59	537330.76	2244616.46
		23	537360.22	2244738.87			60	537335.84	2244619.22



№ участка на чертеже	Условные номера земельных участков	№ точки	X	Y	№ участка на чертеже	Условные номера земельных участков	№ точки	X	Y
		61	537341.05	2244621.76			12	537416.36	2244474.66
		62	537376.49	2244636.10	173	3У26	1	537371.03	2245063.62
		63	537376.27	2244636.72			2	537388.19	2245054.58
		64	537387.63	2244641.59			3	537388.67	2245055.48
		65	537388.60	2244639.96			4	537397.27	2245071.77
		66	537391.87	2244632.44			5	537398.26	2245073.74
		67	537393.63	2244626.70			6	537378.54	2245083.84
		68	537405.94	2244590.23			7	537377.38	2245084.37
		69	537407.31	2244586.23			8	537371.12	2245071.67
		70	537416.70	2244559.81			9	537369.42	2245068.58
		71	537418.08	2244556.05			10	537369.36	2245065.85
		72	537379.25	2244538.26			174	3У27	1
		73	537378.64	2244539.41	2	537410.60			2244522.90
		74	537351.85	2244527.99	3	537408.02			2244531.62
		75	537344.66	2244525.13	4	537409.97			2244532.16
		76	537334.74	2244521.17	5	537413.09			2244534.70
		77	537337.71	2244515.27	6	537408.04			2244547.42
		78	537355.26	2244522.96	7	537394.76			2244540.63
		79	537361.62	2244525.76	8	537404.50			2244517.57
		80	537365.07	2244527.06	9	537405.26			2244515.76
		81	537394.76	2244540.63	10	537408.98			2244503.06
		82	537408.04	2244547.42	11	537415.79			2244505.28
		83	537419.68	2244552.36	175	3У28	1	537422.44	2245295.29
		84	537434.21	2244511.41			2	537409.59	2245300.98
		85	537440.11	2244495.59			3	537393.60	2245305.77
		86	537446.69	2244477.29			4	537383.62	2245309.13
172	3У25	1	537416.85	2244472.72			5	537375.94	2245311.73
		2	537417.95	2244470.71			6	537364.57	2245315.58
		3	537423.31	2244471.75			7	537359.08	2245317.69
		4	537434.55	2244474.41			8	537350.83	2245294.31
		5	537446.69	2244477.29			9	537358.93	2245291.60
		6	537440.11	2244495.59			10	537374.93	2245285.76
		7	537434.21	2244511.41			11	537410.64	2245270.98
		8	537415.79	2244505.28	12	537411.90	2245270.50		
		9	537408.98	2244503.06	13	537422.17	2245290.81		
		10	537412.94	2244488.24	14	537424.17	2245294.52		
				11	537413.39	2244486.56	176	3У29	1

№ участка на чертеже	Условные номера земельных участков	№ точки	X	Y	№ участка на чертеже	Условные номера земельных участков	№ точки	X	Y		
		2	537346.19	2244486.02	179	3У32	1	537366.91	2244693.10		
		3	537344.47	2244491.59			2	537364.74	2244698.63		
		4	537344.16	2244496.74			3	537361.06	2244702.12		
		5	537396.87	2244512.20			4	537354.02	2244699.63		
		6	537405.26	2244515.76			5	537354.67	2244697.71		
		7	537408.98	2244503.06			6	537351.55	2244696.64		
		8	537412.94	2244488.24			7	537354.21	2244688.86		
		9	537413.39	2244486.56			8	537357.10	2244690.01		
		10	537416.36	2244474.66			180	3У33	1	537326.27	2244660.68
		11	537416.85	2244472.72					2	537322.82	2244673.63
		12	537417.95	2244470.71					3	537321.43	2244674.34
		13	537367.52	2244458.98					4	537320.12	2244683.60
		14	537359.40	2244460.85					5	537319.78	2244686.37
15	537354.16	2244463.60	6	537290.83	2244678.94						
16	537351.80	2244468.10	7	537291.22	2244677.19						
177	3У30	1	537377.60	2244581.34	8	537292.60			2244670.22		
		2	537405.94	2244590.23	9	537279.01			2244664.92		
		3	537393.63	2244626.70	10	537276.82			2244662.97		
		4	537384.74	2244622.58	11	537283.02			2244644.93		
		5	537382.94	2244627.09	181	3У34			1	537351.69	2244712.32
		6	537381.31	2244626.41					2	537352.51	2244711.85
		7	537382.20	2244624.10			3	537360.49	2244709.62		
		8	537374.36	2244620.53			4	537364.93	2244709.41		
		9	537366.51	2244617.12			5	537366.43	2244709.75		
		10	537365.74	2244616.61			6	537355.98	2244744.40		
1	537361.41	2244662.18	7	537352.01			2244758.62				
2	537366.13	2244648.98	8	537347.10			2244756.64				
3	537367.24	2244649.35	9	537339.81			2244752.72				
4	537374.40	2244651.79	10	537350.69			2244721.13				
5	537375.52	2244648.47	11	537350.60			2244715.01				
178	3У31	6	537382.13	2244650.29	182	3У35	1	537326.34	2244708.40		
		7	537381.89	2244651.12			2	537339.04	2244710.35		
		8	537372.58	2244677.63			3	537330.08	2244747.70		
		9	537369.96	2244684.43			4	537316.37	2244739.31		
		10	537369.07	2244683.91	183	3У36	1	537267.55	2244709.67		
		11	537359.69	2244681.82			2	537285.17	2244706.91		
		12	537366.56	2244663.87			3	537285.87	2244706.12		



№ участка на чертеже	Условные номера земельных участков	№ точки	X	Y	№ участка на чертеже	Условные номера земельных участков	№ точки	X	Y
		4	537285.89	2244710.92			42	537334.78	2244485.04
		5	537283.87	2244713			43	537335.85	2244480.2
		6	537283.44	2244716.33			44	537339.48	2244463.97
		7	537282.33	2244719.99			45	537340.74	2244464.19
		8	537279.25	2244719.71			46	537341.12	2244460.21
		9	537249.84	2244720.22			47	537341.59	2244457.51
		10	537253.08	2244695.98			48	537342.06	2244446.08
		11	537254.89	2244690.65			49	537332.85	2244437.96
		12	537257.53	2244678.30			50	537305.98	2244418.55
		13	537262.36	2244668.06			51	537303.68	2244418.03
		14	537265.13	2244661.99			52	537270.61	2244415.25
		15	537268.79	2244651.30			53	537274.9	2244406.25
		16	537281.20	2244624.19			54	537295.75	2244406.19
		17	537287.02	2244610.17			55	537293.91	2244346.24
		18	537291.73	2244599.37			56	537294.9	2244342.36
		19	537288.90	2244597.17			57	537297.7	2244308.87
		20	537269.33	2244588.31			58	537303.7	2244273.22
		21	537246.65	2244577.86			59	537305.68	2244262.99
		22	537241.81	2244571.27			60	537311.14	2244247.08
		23	537241.74	2244570.91			61	537306.08	2244202.03
		24	537236.42	2244569.21			62	537305.61	2244197.81
		25	537237.65	2244560.96			63	537309.57	2244197.60
		26	537238.07	2244561.08			64	537310.15	2244197.54
		27	537248.18	2244563.26			65	537310.81	2244202.07
		29	537248.48	2244571.82			66	537313.20	2244218.40
		30	537249.70	2244574.29			67	537313.60	2244228.10
		31	537291.34	2244593.23			68	537316.59	2244243.12
		32	537294.04	2244593.33			69	537320.35	2244254.73
		33	537307.60	2244562.56			70	537321.61	2244258.61
		34	537309.10	2244559.37			71	537322.07	2244261.44
		35	537314.25	2244545.76			72	537322.90	2244266.50
		36	537317.81	2244537.72			73	537322.20	2244272.60
		37	537324.42	2244520.72			74	537320.62	2244276.98
		38	537331.82	2244502.19			75	537320.50	2244277.30
		39	537334.28	2244495.76			76	537313.80	2244292.00
		40	537335.51	2244492.55			77	537311.15	2244298.92
		41	537334.38	2244486.83			78	537309.70	2244302.70



№ участка на чертеже	Условные номера земельных участков	№ точки	X	Y	№ участка на чертеже	Условные номера земельных участков	№ точки	X	Y
		79	537308.04	2244312.98			116	537283.02	2244644.93
		80	537304.4	2244335.6			117	537276.82	2244662.97
		81	537304.38	2244336.67			118	537277.62	2244663.68
		82	537304.20	2244344.00			119	537274.81	2244670.21
		83	537304.38	2244356.58			120	537270.68	2244680.41
		84	537304.40	2244358.40			121	537268.72	2244699.05
		85	537306.20	2244377.80			122	537267.68	2244699.19
		86	537307.48	2244384.48	184	3У37	1	537313.26	2244545.28
		87	537309.60	2244395.60			2	537314.25	2244545.76
		88	537310.35	2244397.98			3	537309.10	2244559.37
		89	537312.85	2244406.09			4	537307.60	2244562.56
		90	537317.61	2244411.38			5	537307.05	2244562.22
		91	537322.80	2244417.20			6	537305.32	2244561.93
		92	537330.24	2244425.38			7	537263.78	2244549.69
		93	537337.75	2244433.71			8	537269.83	2244535.13
		94	537344.71	2244439.22			9	537270.62	2244532.71
		95	537352.20	2244445.20			10	537277.19	2244534.04
		96	537367.54	2244457.28			11	537311.83	2244544.59
		97	537367.52	2244458.98	185	3У38	1	537288.90	2244597.17
		98	537359.40	2244460.85			2	537291.73	2244599.37
		99	537354.16	2244463.60			3	537287.02	2244610.17
		100	537351.80	2244468.10			4	537284.87	2244609.44
		101	537350.59	2244471.96			5	537271.73	2244605.42
		102	537346.19	2244486.02			6	537270.51	2244608.68
		103	537344.47	2244491.59			7	537243.47	2244603.60
		104	537344.16	2244496.74			8	537245.16	2244593.41
		105	537343.28	2244496.48			9	537265.52	2244597.45
		106	537337.71	2244515.27			10	537269.33	2244588.31
		107	537334.74	2244521.17	186	3У39	1	537257.53	2244678.30
		108	537318.47	2244559.44			2	537254.89	2244690.65
		109	537310.38	2244577.13			3	537253.08	2244695.98
		110	537308.99	2244580.61			4	537238.18	2244695.46
		111	537300.92	2244600.84			5	537234.32	2244680.77
		112	537296.58	2244610.77			6	537229.16	2244670.15
		113	537293.99	2244613.82			7	537245.48	2244671.15
		114	537289.46	2244625.12			8	537248.19	2244671.59
		115	537281.95	2244644.54			9	537250.25	2244671.80



№ участка на чертеже	Условные номера земельных участков	№ точки	X	Y	№ участка на чертеже	Условные номера земельных участков	№ точки	X	Y
187	3У40	10	537253.05	2244672.47	191	3У44	5	537783.40	2245205.08
		11	537251.82	2244677.02			6	537743.34	2245213.81
		1	537762.66	2245011.73			7	537740.64	2245194.38
		2	537761.75	2245005.92			1	537810.35	2245195.47
		3	537754.19	2245000.46			2	537825.94	2245222.98
		4	537722.82	2245001.00			3	537828.26	2245230.24
		5	537721.90	2245003.08			4	537827.98	2245235.16
		6	537719.26	2245004.85			5	537827.89	2245236.62
		7	537719.14	2245015.64			6	537805.35	2245242.56
		8	537720.76	2245028.25			7	537804.96	2245242.66
		9	537721.83	2245037.38			8	537794.07	2245245.37
		10	537762.70	2245032.24				537789.12	2245224.47
		11	537763.08	2245032.19			9	537783.64	2245206.15
12	537765.08	2245031.92	10	537783.40	2245205.08				
13	537764.84	2245030.02	11	537784.73	2245204.77				
188	3У41	1	537775.98	2245112.31	192	3У45	12	537790.52	2245202.78
		2	537779.27	2245125.24			1	537719.26	2245004.85
		3	537783.04	2245135.76			2	537676.97	2245010.14
		4	537780.38	2245136.88			3	537680.81	2245015.78
		5	537775.81	2245135.40			4	537694.18	2245044.90
		6	537768.84	2245134.52			5	537699.98	2245067.47
		7	537754.08	2245133.50			6	537712.47	2245124.92
		8	537736.59	2245133.23			7	537720.41	2245136.50
		9	537732.85	2245133.52			8	537728.76	2245163.20
		10	537730.94	2245115.52			9	537729.61	2245171.36
		11	537733.64	2245115.67			10	537727.29	2245170.86
		12	537759.93	2245114.23			11	537726.42	2245203.94
189	3У42	1	537736.88	2245150.97			12	537722.28	2245222.04
		2	537748.77	2245149.90			13	537723.37	2245224.62
		3	537758.14	2245156.71			14	537726.13	2245237.08
		4	537763.89	2245161.99			15	537733.28	2245263.55
		5	537772.08	2245171.65			16	537734.55	2245267.75
		6	537739.17	2245179.06			17	537738.80	2245286.23
190	3У43	1	537780.55	2245186.03			18	537738.17	2245286.39
		2	537781.54	2245185.82			19	537742.25	2245303.23
		3	537790.52	2245202.78			20	537744.00	2245308.30
		4	537784.73	2245204.77			21	537755.77	2245345.54



№ участка на чертеже	Условные номера земельных участков	№ точки	X	Y	№ участка на чертеже	Условные номера земельных участков	№ точки	X	Y
		22	537758.52	2245354.35			59	537743.34	2245213.81
		23	537762.54	2245362.37			60	537740.64	2245194.38
		24	537764.48	2245362.93			61	537739.17	2245179.06
		25	537764.30	2245363.29			62	537736.88	2245150.97
		26	537762.78	2245362.87			63	537732.85	2245133.52
		27	537774.73	2245386.75			64	537730.94	2245115.52
		28	537843.13	2245523.43			65	537728.20	2245101.39
		29	537850.94	2245539.05			66	537727.53	2245093.59
		30	537924.83	2245697.03			67	537727.13	2245093.31
		31	537924.64	2245697.40			68	537726.23	2245092.47
		32	537924.77	2245697.48			69	537724.98	2245090.36
		33	537925.92	2245696.09			70	537724.17	2245076.71
		34	537946.05	2245711.30			71	537724.02	2245074.18
		35	537940.40	2245701.09			72	537722.25	2245054.51
		36	537935.62	2245692.43			73	537723.42	2245054.47
		37	537922.46	2245668.63			74	537721.83	2245037.38
		38	537919.40	2245663.10			75	537720.76	2245028.25
		39	537917.20	2245657.94			76	537719.14	2245015.64
		40	537864.69	2245547.31			1	537719.26	2245004.85
		41	537822.27	2245461.90					
		42	537810.77	2245438.76			77	537926.97	2245702.08
		43	537803.47	2245423.29			78	537944.60	2245715.05
		44	537795.83	2245410.50			79	537931.41	2245710.64
		45	537786.26	2245392.41			77	537926.97	2245702.08
		46	537785.57	2245391.11			1	537649.71	2244969.39
		47	537782.98	2245386.22			2	537644.89	2244958.00
		48	537781.39	2245383.21			3	537644.19	2244955.60
		49	537773.49	2245364.73			4	537647.57	2244956.70
		50	537772.28	2245361.89			5	537661.75	2244957.25
		51	537768.48	2245353.01			6	537676.97	2245010.14
		52	537767.29	2245350.22			7	537665.01	2245015.31
		53	537762.35	2245338.69			8	537661.36	2245016.83
		54	537761.06	2245334.42			9	537660.32	2245014.34
		55	537748.79	2245294.01			10	537657.38	2245001.07
		56	537745.10	2245269.88			11	537649.31	2244973.87
		57	537749.16	2245254.37			12	537651.32	2244973.70
		58	537745.90	2245233.62	194	3У47	1	537649.31	2244973.87



№ участка на чертеже	Условные номера земельных участков	№ точки	X	Y	№ участка на чертеже	Условные номера земельных участков	№ точки	X	Y
		2	537657.38	2245001.07			17	537603.62	2244957.68
		3	537660.32	2245014.34			18	537628.90	2244950.16
		4	537661.36	2245016.83			19	537640.87	2244950.46
		5	537649.08	2245021.92			20	537642.42	2244955.47
		6	537644.44	2245024.13	197	3У50	1	537544.17	2244972.44
		7	537642.52	2245021.17			2	537544.81	2244973.06
		8	537636.73	2245008.07			3	537540.59	2244975.18
		9	537630.66	2244992.36			4	537533.31	2244978.80
		10	537625.31	2244978.54			5	537516.54	2244988.18
		11	537628.35	2244977.90			6	537505.37	2244994.58
		12	537634.67	2244976.56			7	537503.73	2244995.48
		13	537638.55	2244975.13			8	537485.20	2245005.55
		14	537643.15	2244974.41			9	537466.68	2245014.66
195	3У48	1	537554.96	2244991.84			10	537438.76	2245027.54
		2	537537.51	2245002.26			11	537426.70	2245033.25
		3	537527.05	2245008.13			12	537423.08	2245026.02
		4	537516.54	2244988.18			13	537442.20	2245015.88
		5	537533.31	2244978.80			14	537456.88	2245010.04
		6	537540.59	2244975.18	15	537457.87	2245011.87		
		7	537544.81	2244973.06	16	537487.99	2244996.75		
		8	537555.90	2244990.90	17	537489.90	2244993.39		
196	3У49	1	537628.82	2244954.47	18	537506.54	2244984.40		
		2	537626.78	2244954.50	19	537516.36	2244979.35		
		3	537616.56	2244957.40	20	537534.16	2244967.31		
		4	537591.94	2244967.04	21	537537.05	2244949.57		
		5	537591.90	2244966.81	22	537536.44	2244947.61		
		6	537588.00	2244967.34	23	537517.16	2244924.84		
		7	537586.58	2244970.38	24	537508.79	2244914.90		
		8	537580.56	2244970.48	25	537505.10	2244910.50		
		9	537568.49	2244972.22	26	537509.51	2244906.96		
		10	537567.95	2244972.04	27	537531.84	2244934.24		
		11	537552.29	2244967.98	28	537543.67	2244949.80		
		12	537544.17	2244972.44	29	537543.87	2244963.55		
		13	537543.87	2244963.55	198	3У51	1	537440.96	2244969.83
		14	537570.57	2244964.67			2	537446.33	2244981.11
		15	537573.09	2244964.70			3	537454.96	2244999.66
		16	537580.48	2244966.17			4	537457.59	2245005.77



№ участка на чертеже	Условные номера земельных участков	№ точки	X	Y	№ участка на чертеже	Условные номера земельных участков	№ точки	X	Y		
		5	537456.05	2245008.53			18	537323.22	2245095.66		
		6	537456.88	2245010.04			19	537304.78	2245105.03		
		7	537442.20	2245015.88			20	537292.05	2245114.02		
		8	537423.08	2245026.02			21	537287.71	2245104.95		
		9	537403.81	2244990.25			22	537254.64	2245123.33		
		10	537404.62	2244989.80			23	537252.13	2245124.44		
		11	537439.99	2244970.31			24	537249.87	2245126.80		
		199	3У52	1	537391.74	2244919.82			25	537248.64	2245130.35
				2	537407.52	2244907.97			26	537241.57	2245125.60
				3	537415.91	2244903.83			27	537245.91	2245117.38
				4	537426.64	2244900.77			28	537258.87	2245110.80
5	537427.60			2244900.20			29	537267.98	2245106.80		
6	537440.30			2244899.69			30	537270.12	2245108.46		
7	537440.50			2244900.17			31	537280.87	2245103.45		
8	537436.78			2244908.78			32	537281.14	2245104.01		
9	537430.07			2244903.52			33	537288.80	2245100.00		
10	537415.19			2244908.40			34	537287.30	2245097.36		
11	537408.77			2244910.99			35	537311.37	2245083.96		
12	537400.93			2244916.94			36	537312.50	2245086.01		
13	537393.20			2244924.35			37	537318.27	2245082.57		
200	3У53	1	537391.74	2244919.82			38	537317.93	2245078.63		
		2	537393.20	2244924.35			39	537303.62	2245050.46		
		3	537389.55	2244927.05			40	537304.53	2245050.00		
		4	537379.86	2244939.06			41	537296.55	2245034.68		
		5	537378.61	2244941.61			42	537285.97	2245015.10		
		6	537377.67	2244947.77			43	537285.44	2245015.37		
		7	537388.27	2244964.64			44	537280.37	2245005.94		
		8	537396.24	2244977.15			45	537275.39	2244996.50		
		9	537396.68	2244976.92			46	537271.11	2244988.59		
		10	537403.81	2244990.25			47	537266.86	2244980.31		
		11	537423.08	2245026.02			48	537263.79	2244973.94		
		12	537426.70	2245033.25			49	537256.77	2244960.31		
		13	537416.27	2245040.31			50	537249.93	2244947.23		
		14	537388.19	2245054.58			51	537257.84	2244935.62		
		15	537371.03	2245063.62			52	537261.14	2244947.02		
		16	537369.36	2245065.85			53	537261.55	2244948.89		
		17	537324.53	2245087.94			54	537265.96	2244959.49		



№ участка на чертеже	Условные номера земельных участков	№ точки	X	Y	№ участка на чертеже	Условные номера земельных участков	№ точки	X	Y
		55	537274.72	2244978.33			92	537357.52	2244933.82
		56	537278.79	2244986.22			93	537353.87	2244929.31
		57	537283.14	2244994.40			94	537349.80	2244924.15
		58	537298.49	2245022.67			95	537352.85	2244922.45
		59	537299.06	2245023.62			96	537357.24	2244929.41
		60	537300.97	2245022.72			97	537361.79	2244926.54
		61	537305.20	2245031.90			98	537364.40	2244931.41
		62	537306.61	2245031.17			99	537360.23	2244933.65
		63	537314.25	2245045.07			100	537365.57	2244940.80
		64	537317.06	2245047.49			101	537369.12	2244938.55
		65	537323.32	2245060.42			102	537373.77	2244935.61
		66	537326.36	2245066.06			103	537385.12	2244918.15
		67	537324.94	2245067.43	201	3У54	1	537373.76	2244958.63
		68	537328.91	2245070.70			2	537389.57	2244986.98
		69	537331.46	2245072.67			3	537391.56	2244992.25
		70	537335.33	2245075.55			4	537371.39	2245001.90
		71	537339.24	2245073.46			5	537359.06	2245007.38
		72	537342.75	2245071.62			6	537357.30	2245008.34
		73	537357.47	2245063.87			7	537349.24	2245012.73
		74	537358.33	2245063.42			8	537345.67	2245007.71
		75	537374.10	2245055.43			9	537343.71	2245003.15
		76	537372.73	2245052.66			10	537340.08	2244995.62
		77	537391.57	2245043.29			11	537334.66	2244986.72
		78	537410.06	2245033.76			12	537331.37	2244980.83
		79	537410.91	2245032.18			13	537333.46	2244980.06
		80	537409.07	2245028.23			14	537340.50	2244976.58
		81	537410.00	2245027.22			15	537353.05	2244970.39
		82	537406.40	2245019.20			16	537362.94	2244965.00
		83	537400.54	2245007.59			17	537367.64	2244962.32
		84	537391.56	2244992.25			18	537371.54	2244960.10
		85	537389.57	2244986.98	202	3У55	1	537249.93	2244947.23
		86	537373.76	2244958.63			2	537256.77	2244960.31
		87	537371.54	2244960.10			3	537243.58	2244967.04
		88	537362.10	2244945.07			4	537230.48	2244974.64
		89	537359.41	2244941.27			5	537232.02	2244970.17
		90	537361.60	2244939.79			6	537242.93	2244955.31
		91	537358.72	2244935.70	203	3У56	1	537295.22	2245036.19



№ участка на чертеже	Условные номера земельных участков	№ точки	X	Y	№ участка на чертеже	Условные номера земельных участков	№ точки	X	Y
		2	537261.51	2245053.59			6	537430.53	2245518.92
3	537256.00	2245058.22	7	537419.36	2245500.15				
4	537264.66	2245073.94	8	537416.38	2245496.56				
5	537299.62	2245052.70	9	537413.80	2245493.02				
6	537302.94	2245050.75	10	537404.24	2245495.42				
7	537303.62	2245050.46	11	537405.31	2245506.33				
8	537304.53	2245050.00	12	537405.88	2245524.95				
9	537296.55	2245034.68	13	537406.11	2245537.05				
204	3У57	1	537256.00	2245058.22	14	537401.96	2245538.11		
		2	537264.66	2245073.94	15	537401.53	2245534.90		
		3	537280.42	2245102.56	16	537403.10	2245512.23		
		4	537280.87	2245103.45	17	537400.91	2245500.37		
		5	537270.12	2245108.46	18	537398.98	2245495.83		
		6	537267.98	2245106.80	19	537402.03	2245487.04		
		7	537258.87	2245110.80	20	537401.21	2245483.42		
		8	537245.91	2245117.38	21	537395.75	2245473.29		
		9	537241.57	2245125.60	22	537392.99	2245468.69		
		10	537234.11	2245109.47	23	537387.76	2245467.68		
		11	537232.20	2245080.29	24	537383.40	2245459.33		
		12	537233.70	2245068.53	25	537381.30	2245454.80		
205	3У58	1	537245.83	2245143.59	26	537383.56	2245453.77		
		2	537254.94	2245167.23	27	537379.67	2245445.04		
		3	537261.32	2245182.46	28	537375.16	2245433.89		
		4	537241.21	2245189.11	29	537360.63	2245397.67		
		5	537242.62	2245176.17	30	537358.77	2245393.30		
		6	537235.40	2245145.86	31	537346.35	2245362.66		
206	3У59	1	537261.32	2245182.46	32	537345.07	2245359.72		
		2	537274.53	2245209.59	33	537331.64	2245331.28		
		3	537279.35	2245220.58	34	537330.07	2245332.04		
		4	537237.75	2245238.77	35	537323.99	2245319.74		
		5	537236.24	2245203.50	36	537320.73	2245312.16		
		6	537241.21	2245189.11	37	537315.45	2245300.06		
207	3У60	1	537446.90	2245541.79	38	537308.65	2245286.00		
		2	537440.99	2245543.63	39	537310.98	2245285.23		
		3	537437.64	2245534.86	40	537298.27	2245257.48		
		4	537434.62	2245529.14	41	537298.04	2245255.62		
		5	537433.36	2245527.12	42	537289.94	2245237.10		



№ участка на чертеже	Условные номера земельных участков	№ точки	X	Y	№ участка на чертеже	Условные номера земельных участков	№ точки	X	Y
		43	537281.86	2245219.52			80	537376.65	2245313.21
		44	537279.35	2245220.58			81	537364.31	2245317.50
		45	537274.53	2245209.59			82	537365.38	2245319.79
		46	537261.32	2245182.46			83	537344.81	2245327.18
		47	537254.94	2245167.23			84	537341.10	2245328.58
		48	537245.83	2245143.59			85	537357.67	2245361.51
		49	537243.87	2245138.48			86	537367.10	2245385.38
		50	537241.73	2245129.77			87	537373.73	2245396.52
		51	537241.57	2245125.60			88	537375.27	2245399.70
		52	537248.64	2245130.35			89	537383.83	2245418.43
		53	537248.94	2245133.74			90	537385.44	2245421.84
		54	537251.26	2245141.48			91	537387.27	2245425.94
		55	537259.73	2245165.03			92	537397.75	2245449.00
		56	537262.90	2245171.06			93	537405.97	2245468.02
		57	537265.00	2245174.92			94	537414.84	2245486.05
		58	537267.85	2245180.15			95	537423.47	2245497.25
		59	537282.76	2245210.25			96	537427.69	2245503.52
		60	537283.38	2245211.16			97	537438.56	2245520.97
		61	537284.54	2245211.85			98	537445.61	2245539.98
		62	537286.40	2245212.14	208	3У61	1	537254.64	2245123.33
		63	537287.65	2245211.47			2	537273.37	2245164.28
		64	537288.70	2245210.90			3	537268.51	2245167.43
		65	537294.23	2245221.29			4	537262.90	2245171.06
		66	537307.16	2245252.61			5	537259.73	2245165.03
		67	537312.56	2245263.48			6	537251.26	2245141.48
		68	537314.37	2245266.99			7	537248.94	2245133.74
		69	537316.42	2245266.33			8	537248.64	2245130.35
		70	537318.33	2245270.79			9	537249.87	2245126.80
		71	537316.41	2245271.71			10	537252.13	2245124.44
		72	537315.60	2245273.71	209	3У62	1	537406.39	2245142.17
		73	537324.47	2245292.85			2	537404.20	2245142.83
		74	537328.90	2245302.40			3	537380.25	2245095.14
		75	537332.93	2245310.95			4	537377.38	2245084.37
		76	537339.17	2245324.77			5	537399.17	2245127.58
		77	537359.08	2245317.69	210	3У63	1	537420.87	2245115.21
		78	537364.57	2245315.58			2	537428.64	2245130.77
		79	537375.94	2245311.73			3	537406.39	2245142.17



№ участка на чертеже	Условные номера земельных участков	№ точки	X	Y	№ участка на чертеже	Условные номера земельных участков	№ точки	X	Y			
211	3У64	4	537399.17	2245127.58			2	537653.82	2245028.41			
		1	537451.70	2245108.40			3	537637.83	2245036.05			
		2	537456.16	2245117.44			4	537621.69	2245043.52			
		3	537438.49	2245126.17			5	537603.43	2245053.54			
213	3У65	4	537434.30	2245117.23			6	537586.13	2245061.93	7	537551.73	2245079.78
		1	537424.29	2245057.70			8	537534.08	2245090.09	9	537503.91	2245108.15
		2	537424.97	2245057.20			10	537472.25	2245124.57	11	537461.08	2245130.52
		3	537426.92	2245061.33			12	537449.43	2245135.37	13	537432.10	2245143.10
		4	537435.41	2245078.53			14	537419.01	2245149.62	15	537410.94	2245153.79
		5	537438.66	2245084.80			16	537377.63	2245172.01	17	537364.80	2245179.23
		6	537412.60	2245099.50			18	537351.37	2245185.46	19	537348.42	2245189.18
		7	537409.44	2245093.62			20	537336.20	2245195.42	21	537327.83	2245200.07
		8	537398.26	2245073.74			22	537327.15	2245198.78	23	537316.06	2245204.93
		9	537397.27	2245071.77			24	537310.53	2245208.02	25	537299.83	2245215.11
		10	537397.17	2245071.58			26	537294.23	2245221.29	27	537288.70	2245210.90
214	3У66	11	537421.69	2245059.17			28	537300.19	2245204.73	29	537305.32	2245200.62
		1	537528.86	2245030.90			30	537302.31	2245194.25	31	537303.20	2245193.82
		2	537542.18	2245054.49			32	537306.35	2245201.74	33	537317.47	2245195.39
		3	537548.10	2245066.87			34	537321.50	2245189.63	35	537324.89	2245182.59
		4	537545.72	2245068.29			36	537339.66	2245174.91	37	537364.45	2245162.45
		5	537537.36	2245073.37			38	537364.84	2245156.97			
		6	537538.30	2245077.16								
		7	537515.55	2245089.91								
		8	537507.99	2245076.93								
		9	537492.42	2245052.08								
215	3У67	10	537509.61	2245041.78								
		1	537508.12	2244996.98								
		2	537509.90	2245000.63								
		3	537516.41	2245012.15								
		4	537485.80	2245029.13								
		5	537480.06	2245031.73								
		6	537476.78	2245032.97								
		7	537466.68	2245014.66								
		8	537485.20	2245005.55								
		9	537503.73	2244995.48								
216	3У68	1	537680.81	2245015.78								



№ участка на чертеже	Условные номера земельных участков	№ точки	X	Y	№ участка на чертеже	Условные номера земельных участков	№ точки	X	Y
		39	537369.12	2245103.15			76	537542.18	2245054.49
		40	537368.07	2245100.16			77	537529.02	2245031.18
		41	537366.87	2245097.22			78	537531.15	2245029.81
		42	537364.93	2245094.72			79	537528.26	2245025.17
		43	537362.11	2245093.23			80	537525.18	2245027.16
		44	537324.53	2245087.94			81	537518.40	2245015.88
		45	537369.36	2245065.85			82	537516.41	2245012.15
		46	537369.42	2245068.58			83	537509.90	2245000.63
		47	537371.12	2245071.67			84	537508.12	2244996.98
		48	537377.38	2245084.37			85	537505.37	2244994.58
		49	537380.25	2245095.14			86	537516.54	2244988.18
		50	537378.43	2245127.86			87	537527.05	2245008.13
		51	537376.30	2245156.67			88	537536.10	2245024.85
		52	537389.66	2245150.12			89	537536.50	2245025.53
		53	537404.20	2245142.83			90	537545.42	2245040.96
		54	537406.39	2245142.17			91	537551.50	2245051.48
		55	537428.64	2245130.77			92	537554.77	2245057.14
		56	537438.49	2245126.17			93	537560.99	2245067.90
		57	537456.16	2245117.44			94	537570.21	2245062.56
		58	537451.70	2245108.40			95	537579.97	2245057.48
		59	537438.66	2245084.80			96	537599.57	2245043.86
		60	537435.41	2245078.53			97	537624.84	2245031.64
		61	537426.92	2245061.33			98	537629.75	2245029.21
		62	537424.97	2245057.20			99	537628.86	2245027.10
		63	537416.27	2245040.31			100	537634.56	2245025.02
		64	537426.70	2245033.25			101	537642.52	2245021.17
		65	537441.69	2245062.15			102	537644.44	2245024.13
		66	537439.92	2245063.02			103	537649.08	2245021.92
		67	537447.15	2245076.23			104	537661.36	2245016.83
		68	537445.33	2245077.15			105	537665.01	2245015.31
		69	537464.92	2245116.16			106	537676.97	2245010.14
		70	537491.78	2245103.22	217	3У69	1	537647.46	2245331.04
		71	537515.55	2245089.91			2	537638.18	2245305.29
		72	537538.30	2245077.16			3	537633.04	2245290.66
		73	537537.36	2245073.37			4	537629.27	2245281.63
		74	537545.72	2245068.29			5	537627.60	2245278.60
		75	537548.10	2245066.87			6	537621.98	2245271.08



№ участка на чертеже	Условные номера земельных участков	№ точки	X	Y	№ участка на чертеже	Условные номера земельных участков	№ точки	X	Y
		7	537619.01	2245267.52			44	537491.35	2245159.09
		8	537605.94	2245253.42			45	537496.70	2245169.73
		9	537605.44	2245253.29			46	537502.54	2245181.37
		10	537584.10	2245231.50			47	537504.38	2245184.29
		11	537578.10	2245230.82			48	537507.35	2245189.02
		12	537577.77	2245230.52			49	537510.90	2245190.69
		13	537577.39	2245229.35			50	537512.61	2245188.87
		14	537571.83	2245224.46			51	537516.04	2245193.66
		15	537568.79	2245222.34			52	537516.31	2245193.96
		16	537565.62	2245220.46			53	537517.07	2245194.33
		17	537560.23	2245219.09			54	537531.92	2245185.03
		18	537558.12	2245219.09			55	537531.66	2245184.63
		19	537554.96	2245218.21			56	537543.14	2245176.14
		20	537548.60	2245215.95			57	537548.42	2245172.87
		21	537543.00	2245213.96			58	537556.11	2245168.25
		22	537539.25	2245212.59			59	537557.96	2245172.11
		23	537536.01	2245209.57			60	537553.00	2245174.43
		24	537532.40	2245207.65			61	537530.99	2245190.29
		25	537524.20	2245203.13			62	537533.63	2245194.15
		26	537522.17	2245202.25			63	537532.97	2245197.62
		27	537517.33	2245199.40			64	537540.55	2245206.23
		28	537514.38	2245197.87			65	537545.69	2245207.90
		29	537511.35	2245200.46			66	537549.63	2245209.40
		30	537497.11	2245190.19			67	537549.88	2245209.27
		31	537496.25	2245188.34			68	537555.05	2245210.96
		32	537496.38	2245188.21			69	537568.81	2245203.28
		33	537488.93	2245173.30			70	537581.69	2245196.51
		34	537486.87	2245168.27			71	537590.29	2245189.64
		35	537484.11	2245162.69			72	537596.20	2245185.32
		36	537481.92	2245159.06			73	537610.67	2245176.96
		37	537481.78	2245158.35			74	537611.99	2245176.25
		38	537468.67	2245134.38			75	537619.09	2245172.45
		39	537461.08	2245130.52			76	537619.15	2245169.42
		40	537472.25	2245124.57			77	537616.11	2245162.63
		41	537476.04	2245132.33			78	537620.50	2245160.51
		42	537482.66	2245145.33			79	537621.94	2245159.85
		43	537483.68	2245144.84			80	537624.70	2245163.99



№ участка на чертеже	Условные номера земельных участков	№ точки	X	Y	№ участка на чертеже	Условные номера земельных участков	№ точки	X	Y		
		81	537628.09	2245169.57			7	537597.51	2245107.48		
		82	537637.22	2245164.15	219	3У71	1	537513.41	2245147.71		
		83	537635.63	2245161.37			2	537522.69	2245171.71		
		84	537645.29	2245155.50			3	537506.10	2245183.04		
		85	537652.49	2245149.46			4	537504.38	2245184.29		
		86	537654.72	2245146.64			5	537502.54	2245181.37		
		87	537659.79	2245140.48			6	537496.70	2245169.73		
		88	537658.81	2245139.22			7	537491.35	2245159.09		
		89	537664.23	2245135.64			8	537510.71	2245149.33		
		90	537673.23	2245120.04			220	3У72	1	537553.00	2245174.43
		91	537683.72	2245103.53					2	537556.64	2245181.04
		92	537685.66	2245104.94	3	537567.48			2245200.71		
		93	537674.13	2245123.80	4	537568.81			2245203.28		
		94	537667.37	2245136.87	5	537555.05			2245210.96		
		95	537665.27	2245145.77	6	537545.69			2245207.90		
		96	537655.94	2245166.62	7	537540.55			2245206.23		
		97	537629.51	2245179.36	8	537532.97			2245197.62		
		98	537626.96	2245180.60	9	537534.63			2245189.02		
		99	537617.69	2245185.08	221	3У73			1	537593.82	2245196.90
		100	537593.82	2245196.90			2	537611.33	2245220.51		
		101	537590.49	2245199.22			3	537631.16	2245245.57		
		102	537589.95	2245198.29			4	537632.09	2245247.06		
		103	537579.91	2245204.26			5	537628.26	2245249.87		
		104	537571.68	2245209.44			6	537623.18	2245252.60		
		105	537580.68	2245221.19			7	537619.39	2245254.48		
		106	537594.55	2245231.49			8	537594.55	2245231.49		
		107	537619.39	2245254.48			9	537580.68	2245221.19		
		108	537626.07	2245263.40			10	537571.68	2245209.44		
		109	537631.95	2245273.00			11	537579.91	2245204.26		
		110	537655.04	2245316.83			12	537589.95	2245198.29		
		111	537659.35	2245325.08			13	537590.49	2245199.22		
218	3У70	1	537604.42	2245122.51	222	3У74	1	537465.22	2245167.40		
		2	537621.94	2245159.85			2	537449.32	2245138.72		
		3	537620.50	2245160.51			3	537449.02	2245138.20		
		4	537616.11	2245162.63			4	537449.43	2245135.37		
		5	537592.11	2245111.09			5	537432.10	2245143.10		
		6	537596.89	2245107.80			6	537419.01	2245149.62		



№ участка на чертеже	Условные номера земельных участков	№ точки	X	Y	№ участка на чертеже	Условные номера земельных участков	№ точки	X	Y		
		7	537410.98	2245153.86			12	537577.95	2245266.25		
		8	537412.99	2245157.63			13	537604.39	2245254.16		
		9	537416.37	2245164.06			14	537605.44	2245253.29		
		10	537417.64	2245164.78			15	537605.94	2245253.42		
		11	537423.31	2245175.94			16	537619.01	2245267.52		
		12	537434.32	2245195.50	225	3У77	1	537635.11	2245305.48		
		13	537444.04	2245194.64			2	537593.75	2245315.38		
		14	537448.51	2245192.34			3	537587.03	2245292.66		
		15	537471.50	2245180.53			4	537623.41	2245280.13		
223	3У75	1	537536.01	2245209.57			5	537624.58	2245279.72		
		2	537539.25	2245212.59			6	537625.12	2245279.46		
		3	537537.03	2245218.36			7	537626.63	2245278.75		
		4	537546.21	2245228.95			8	537627.60	2245278.60		
		5	537538.26	2245235.20			9	537629.27	2245281.63		
		6	537531.07	2245238.52			10	537633.04	2245290.66		
		7	537505.53	2245250.32			11	537638.18	2245305.29		
		8	537498.83	2245228.03			12	537635.63	2245305.44		
		9	537487.48	2245196.18			226	3У78	1	537585.76	2245292.45
		10	537496.25	2245188.34					2	537584.45	2245292.85
		11	537497.11	2245190.19					3	537559.56	2245300.48
		12	537511.35	2245200.46	4	537568.84			2245336.29		
		13	537514.38	2245197.87	5	537596.51			2245332.08		
		14	537517.33	2245199.40	6	537598.31			2245332.44		
		15	537522.17	2245202.25	7	537593.75			2245315.38		
		16	537524.20	2245203.13	8	537587.03			2245292.66		
		17	537532.40	2245207.65	9	537585.92			2245293.03		
224	3У76	1	537621.98	2245271.08	227	3У79	1	537543.83	2245335.40		
		2	537627.60	2245278.60			2	537537.32	2245327.31		
		3	537626.63	2245278.75			3	537531.50	2245318.83		
		4	537624.58	2245279.72			4	537529.33	2245315.29		
		5	537623.41	2245280.13			5	537519.06	2245298.53		
		6	537585.92	2245293.03			6	537516.24	2245295.38		
		7	537585.76	2245292.45			7	537508.10	2245283.11		
		8	537584.45	2245292.85			8	537494.17	2245263.10		
		9	537576.79	2245271.53			9	537479.96	2245248.04		
		10	537575.15	2245267.76			10	537502.07	2245286.39		
		11	537576.76	2245266.83			11	537530.02	2245337.26		



№ участка на чертеже	Условные номера земельных участков	№ точки	X	Y	№ участка на чертеже	Условные номера земельных участков	№ точки	X	Y
228	3У80	1	537774.73	2245386.75			38	537446.89	2245338.90
		2	537759.54	2245381.43			39	537443.37	2245332.02
		3	537741.66	2245372.49			40	537441.29	2245328.17
		4	537729.89	2245366.98			41	537438.73	2245322.88
		5	537719.32	2245361.23			42	537424.17	2245294.52
		6	537691.00	2245349.88			43	537422.17	2245290.81
		7	537670.54	2245354.52			44	537411.90	2245270.50
		8	537657.51	2245343.77			45	537410.64	2245270.98
		9	537639.95	2245342.64			46	537400.65	2245251.65
		10	537626.24	2245344.26			47	537396.94	2245244.46
		11	537610.10	2245348.77			48	537382.58	2245219.59
		12	537611.87	2245353.36			49	537370.79	2245196.36
		13	537600.72	2245351.22			50	537371.97	2245195.54
		14	537583.88	2245348.05			51	537369.40	2245189.95
		15	537567.69	2245352.83			52	537370.34	2245189.51
		16	537559.14	2245349.47			53	537366.97	2245182.84
		17	537557.67	2245347.91			54	537364.80	2245179.23
		18	537520.85	2245356.04			55	537377.63	2245172.01
		19	537515.07	2245357.34			56	537380.88	2245178.32
		20	537503.30	2245357.52			57	537386.61	2245189.93
		21	537494.73	2245358.24			58	537390.08	2245197.13
		22	537483.25	2245362.49			59	537392.22	2245201.73
		23	537477.25	2245359.18			60	537398.28	2245212.63
		24	537461.17	2245360.62			61	537435.41	2245287.44
		25	537438.94	2245369.99			62	537433.23	2245288.65
		26	537438.45	2245368.82			63	537437.10	2245295.01
		27	537404.92	2245382.31			64	537459.88	2245335.29
		28	537374.81	2245393.63			65	537469.42	2245342.41
		29	537373.73	2245396.52			66	537473.18	2245345.06
		30	537367.10	2245385.38			67	537493.09	2245341.89
		31	537369.63	2245387.25			68	537497.53	2245341.18
		32	537375.48	2245386.02			69	537530.02	2245337.26
		33	537402.19	2245376.25			70	537543.83	2245335.40
		34	537413.42	2245372.33			71	537568.84	2245336.29
		35	537441.14	2245361.77			72	537596.51	2245332.08
		36	537452.50	2245357.16			73	537598.31	2245332.44
		37	537454.28	2245353.84			74	537647.46	2245331.04



№ участка на чертеже	Условные номера земельных участков	№ точки	X	Y	№ участка на чертеже	Условные номера земельных участков	№ точки	X	Y
		75	537659.35	2245325.08			3	537364.55	2245277.39
		76	537708.84	2245339.26			4	537350.20	2245283.68
		77	537710.67	2245340.37			5	537328.03	2245291.69
		78	537758.52	2245354.35			6	537325.88	2245292.49
		79	537762.54	2245362.37			7	537324.47	2245292.85
		80	537758.98	2245361.37			8	537315.60	2245273.71
		81	537758.79	2245361.74			9	537316.41	2245271.71
		82	537762.78	2245362.87			10	537318.33	2245270.79
229	3У81	1	537374.93	2245285.76			11	537321.43	2245278.03
		2	537358.93	2245291.60			12	537334.11	2245272.00
		3	537350.83	2245294.31			13	537338.04	2245277.06
		4	537345.33	2245295.65			14	537365.20	2245264.38
		5	537338.53	2245297.92	231	3У83	1	537359.08	2245317.69
		6	537331.70	2245300.88			2	537339.17	2245324.77
		7	537328.90	2245302.40			3	537328.90	2245302.40
		8	537324.47	2245292.85			4	537331.70	2245300.88
		9	537325.88	2245292.49			5	537338.53	2245297.92
		10	537328.03	2245291.69			6	537345.33	2245295.65
		11	537350.20	2245283.68			7	537350.83	2245294.31
		12	537364.55	2245277.39	232	3У84	1	537276.65	2245300.11
		13	537370.23	2245275.38			2	537279.16	2245306.45
		1	537374.93	2245285.76			3	537286.20	2245324.19
							4	537281.27	2245326.23
		14	537324.41	2245250.87			5	537258.40	2245335.70
		15	537321.92	2245251.89			6	537266.32	2245358.71
		16	537322.32	2245253.15			7	537289.10	2245349.23
		17	537317.62	2245255.81			8	537328.20	2245332.97
		18	537319.57	2245259.92			9	537330.07	2245332.04
		19	537314.42	2245262.39			10	537323.99	2245319.74
		20	537312.56	2245263.48			11	537320.73	2245312.16
		21	537307.16	2245252.61			12	537315.45	2245300.06
		22	537309.21	2245251.55			13	537308.65	2245286.00
		23	537310.21	2245251.13			14	537307.60	2245286.33
		24	537321.06	2245244.78	233	3У85	1	537360.63	2245397.67
		14	537324.41	2245250.87			2	537333.92	2245408.84
230	3У82	1	537366.52	2245267.27			3	537308.76	2245419.11
		2	537370.23	2245275.38			4	537302.44	2245421.54



№ участка на чертеже	Условные номера земельных участков	№ точки	X	Y	№ участка на чертеже	Условные номера земельных участков	№ точки	X	Y
		5	537294.63	2245423.71			10	537309.61	2245487.92
		6	537291.62	2245424.09			11	537308.01	2245489.52
		7	537283.54	2245426.76			12	537302.73	2245493.62
		8	537260.77	2245434.28			13	537303.00	2245493.93
		9	537249.92	2245438.28			14	537299.88	2245495.30
		10	537228.15	2245445.45			15	537297.93	2245495.75
		11	537239.76	2245420.43			16	537293.11	2245487.29
		12	537261.16	2245423.10			17	537284.71	2245466.70
		13	537279.50	2245418.04			18	537276.68	2245469.81
		14	537275.58	2245402.92			19	537273.69	2245464.71
		15	537271.99	2245392.31			20	537271.23	2245459.04
		16	537266.50	2245376.90	235	ЗУ87	1	537392.99	2245468.69
		17	537260.93	2245361.79			2	537388.08	2245472.19
		18	537263.49	2245355.58			3	537384.78	2245474.54
		19	537258.87	2245338.08			4	537382.72	2245476.30
		20	537258.40	2245335.70			5	537375.11	2245481.98
		21	537266.32	2245358.71			6	537369.05	2245485.02
		22	537271.89	2245375.13			7	537340.91	2245496.42
		23	537274.35	2245386.84			8	537341.06	2245498.63
		24	537278.08	2245399.13			9	537342.54	2245503.73
		25	537283.86	2245415.92			10	537344.26	2245507.31
		26	537285.36	2245417.67			11	537340.81	2245508.98
		27	537286.71	2245419.07			12	537338.02	2245526.77
		28	537291.73	2245417.69			13	537331.10	2245523.09
		29	537298.16	2245415.35			14	537328.81	2245507.18
		30	537301.69	2245414.21			15	537297.99	2245512.07
		31	537304.74	2245413.01			16	537265.63	2245497.52
		32	537358.77	2245393.30			17	537276.25	2245499.16
234	ЗУ86	1	537305.88	2245444.81			18	537282.72	2245501.20
		2	537312.42	2245458.84			19	537285.04	2245500.42
		3	537322.44	2245480.54			20	537287.94	2245501.94
		4	537326.10	2245478.79			21	537293.14	2245504.00
		5	537327.99	2245482.64			22	537297.79	2245505.25
		6	537324.54	2245484.88			23	537300.71	2245505.65
		7	537320.67	2245487.41			24	537305.23	2245504.88
		8	537318.96	2245484.83			25	537316.40	2245501.14
		9	537316.72	2245484.18			26	537326.59	2245496.95



№ участка на чертеже	Условные номера земельных участков	№ точки	X	Y	№ участка на чертеже	Условные номера земельных участков	№ точки	X	Y
		27	537322.54	2245490.20			11	537375.27	2245399.70
		28	537320.67	2245487.41			12	537373.73	2245396.52
		29	537324.54	2245484.88			13	537374.81	2245393.63
		30	537327.99	2245482.64			14	537404.92	2245382.31
		31	537328.67	2245488.67	238	3У90	1	537490.82	2245467.81
		32	537331.44	2245488.44			2	537502.18	2245490.08
		33	537332.76	2245489.06			3	537487.98	2245497.96
		34	537335.07	2245494.00			4	537476.96	2245503.68
		35	537338.30	2245492.84			5	537466.99	2245508.67
		36	537340.37	2245493.11			6	537438.56	2245520.97
		37	537362.47	2245484.06			7	537427.69	2245503.52
		38	537374.21	2245477.45			8	537423.47	2245497.25
		39	537387.76	2245467.68			9	537458.67	2245482.03
236	3У88	1	537396.27	2245485.98	239	3У91	1	537476.96	2245503.68
		2	537382.35	2245492.73			2	537495.96	2245538.43
		3	537368.11	2245498.40			3	537481.98	2245545.31
		4	537342.54	2245503.73			4	537477.26	2245534.81
		5	537341.06	2245498.63			5	537466.74	2245508.73
		6	537340.91	2245496.42	240	3У92	1	537504.48	2245560.00
		7	537369.05	2245485.02			2	537503.56	2245584.65
		8	537375.11	2245481.98			3	537506.72	2245599.13
		9	537382.72	2245476.30			4	537508.42	2245603.84
		10	537384.78	2245474.54			5	537510.37	2245607.27
		11	537388.08	2245472.19			6	537496.10	2245603.46
		12	537392.99	2245468.69			7	537495.85	2245602.21
		13	537395.75	2245473.29			8	537492.47	2245601.93
		14	537401.21	2245483.42			9	537481.85	2245601.05
237	3У89	1	537405.82	2245385.73			10	537477.62	2245600.70
		2	537406.28	2245387.49			11	537476.51	2245599.08
		3	537407.81	2245392.36			12	537475.20	2245587.83
		4	537410.91	2245400.46			13	537474.86	2245586.21
		5	537413.75	2245408.61			14	537476.94	2245575.48
		6	537416.02	2245416.39			15	537478.65	2245569.58
		7	537405.91	2245419.86			16	537481.11	2245565.84
		8	537387.27	2245425.94			17	537484.91	2245561.87
		9	537385.44	2245421.84			18	537501.77	2245550.63
		10	537383.83	2245418.43	241	3У93	1	537560.25	2245593.75



№ участка на чертеже	Условные номера земельных участков	№ точки	X	Y	№ участка на чертеже	Условные номера земельных участков	№ точки	X	Y
		2	537553.78	2245594.83			39	537536.99	2245543.70
		3	537548.11	2245577.70			40	537552.90	2245578.69
		4	537532.71	2245549.39			41	537557.82	2245590.56
		5	537528.62	2245539.96			42	537559.62	2245592.75
		6	537502.18	2245490.08	242	3У94	1	537607.56	2245551.10
		7	537490.82	2245467.81			2	537614.01	2245563.13
		8	537480.54	2245448.02			3	537602.16	2245568.40
		9	537473.62	2245434.82			4	537586.81	2245578.19
		10	537472.74	2245433.22			5	537580.63	2245582.12
		11	537490.00	2245425.52			6	537571.84	2245587.68
		12	537489.89	2245417.50			7	537562.99	2245593.58
		13	537484.60	2245405.52			8	537560.25	2245593.75
		14	537473.20	2245380.81			9	537559.62	2245592.75
		15	537481.24	2245375.21			10	537557.82	2245590.56
		16	537479.44	2245370.56			11	537552.90	2245578.69
		17	537477.25	2245359.18	243	3У95	1	537640.57	2245593.52
		18	537483.25	2245362.49			2	537627.77	2245593.29
		19	537486.87	2245387.25			3	537626.46	2245586.82
		20	537487.27	2245389.87			4	537614.58	2245562.81
		21	537489.35	2245403.97			5	537614.01	2245563.13
		22	537490.09	2245403.77			6	537607.56	2245551.10
		23	537492.02	2245409.87			7	537589.51	2245517.73
		24	537497.50	2245423.01			8	537580.31	2245500.08
		25	537497.85	2245423.71			9	537572.99	2245486.77
		26	537498.32	2245424.69			10	537566.22	2245473.87
		27	537495.45	2245428.54			11	537559.35	2245461.15
		28	537491.94	2245430.41			12	537552.80	2245448.81
		29	537484.43	2245433.79			13	537545.40	2245436.29
		30	537482.47	2245436.69			14	537538.70	2245423.64
		31	537482.25	2245440.86			15	537530.10	2245407.08
		32	537486.72	2245451.44			16	537521.58	2245391.21
		33	537492.81	2245462.81			17	537520.95	2245391.42
		34	537499.40	2245475.38			18	537516.59	2245383.41
		35	537506.28	2245488.64			19	537514.59	2245379.43
		36	537512.75	2245500.77			20	537504.12	2245359.10
		37	537519.80	2245513.71			21	537503.30	2245357.52
		38	537527.29	2245526.78			22	537515.07	2245357.34



№ участка на чертеже	Условные номера земельных участков	№ точки	X	Y	№ участка на чертеже	Условные номера земельных участков	№ точки	X	Y
		23	537517.11	2245362.56			12	537684.89	2245585.08
		24	537516.99	2245367.51			13	537662.43	2245541.29
		25	537519.32	2245372.41	246	3У98	1	537688.69	2245584.53
		26	537528.06	2245390.76			2	537686.19	2245588.79
		27	537529.18	2245390.30			3	537684.89	2245585.08
		28	537539.64	2245411.71			4	537662.43	2245541.29
		29	537539.75	2245411.67			5	537637.86	2245497.50
		30	537548.38	2245427.22			6	537626.87	2245476.29
		31	537557.06	2245442.99			7	537627.17	2245476.14
		32	537565.48	2245457.90			8	537623.55	2245470.25
		33	537568.88	2245464.79			9	537615.25	2245455.95
		34	537572.39	2245473.12			10	537615.33	2245455.36
		35	537585.08	2245496.67			11	537607.04	2245439.91
		36	537596.50	2245517.60			12	537598.60	2245424.26
		37	537620.34	2245561.21			13	537590.69	2245408.40
		38	537625.76	2245572.27			14	537584.30	2245396.21
		39	537635.29	2245589.85			15	537582.17	2245392.46
		40	537637.61	2245592.29			16	537581.86	2245392.23
244	3У96	1	537615.25	2245455.95			17	537581.71	2245392.30
		2	537623.55	2245470.25			18	537580.41	2245389.84
		3	537627.17	2245476.14			19	537571.54	2245373.01
		4	537585.77	2245496.31			20	537561.50	2245352.50
		5	537585.08	2245496.67			21	537559.14	2245349.47
		6	537572.39	2245473.12			22	537567.69	2245352.83
		7	537594.37	2245464.33			23	537575.64	2245370.52
		8	537615.33	2245455.36			24	537578.61	2245378.16
245	3У97	1	537660.31	2245542.29			25	537578.96	2245378.61
		2	537622.06	2245560.35			26	537588.20	2245397.31
		3	537620.34	2245561.21			27	537589.43	2245396.75
		4	537625.76	2245572.27			28	537598.64	2245414.73
		5	537635.29	2245589.85			29	537609.45	2245434.83
		6	537637.61	2245592.29			30	537619.06	2245453.04
		7	537640.57	2245593.52			31	537619.14	2245453.00
		8	537643.25	2245593.81			32	537629.27	2245471.86
		9	537655.44	2245593.33			33	537639.45	2245490.66
		10	537671.05	2245592.08			34	537651.41	2245512.07
		11	537686.19	2245588.79			35	537664.62	2245536.69



№ участка на чертеже	Условные номера земельных участков	№ точки	X	Y	№ участка на чертеже	Условные номера земельных участков	№ точки	X	Y
		36	537677.78	2245561.58			3	537762.64	2245561.54
247	3У99	1	537659.52	2245349.43			4	537758.34	2245550.43
		2	537666.43	2245366.38			5	537754.44	2245539.15
		3	537623.79	2245383.18			6	537750.58	2245530.92
		4	537623.13	2245381.48			7	537743.18	2245512.50
		5	537615.83	2245362.85			8	537739.67	2245505.41
		6	537612.69	2245355.64			9	537737.55	2245502.59
		7	537611.87	2245353.36			10	537731.55	2245490.07
		8	537610.10	2245348.77			11	537730.31	2245486.44
		9	537626.24	2245344.26			12	537725.01	2245476.75
		10	537639.95	2245342.64			13	537719.02	2245465.89
		11	537657.51	2245343.77			14	537710.74	2245450.49
248	3У100	1	537696.53	2245520.99			15	537702.09	2245434.08
		2	537735.74	2245503.64			16	537690.96	2245412.42
		3	537737.55	2245502.59			17	537690.24	2245412.69
		4	537739.67	2245505.41			18	537688.55	2245409.45
		5	537743.18	2245512.50			19	537685.86	2245404.51
		6	537741.52	2245513.19			20	537683.94	2245400.83
		7	537740.46	2245513.66			21	537680.56	2245394.47
		8	537701.75	2245532.13			22	537673.98	2245381.00
		9	537700.41	2245533.04			23	537666.43	2245366.38
		10	537695.99	2245524.33			24	537659.52	2245349.43
		11	537694.62	2245521.40			25	537657.51	2245343.77
		12	537694.79	2245521.20			26	537670.54	2245354.52
249	3У101	1	537709.87	2245550.04			27	537668.73	2245355.87
		2	537709.28	2245550.32			28	537685.55	2245390.70
		3	537707.41	2245546.79			29	537696.81	2245412.84
		4	537702.72	2245537.96			30	537706.80	2245431.52
		5	537700.41	2245533.04			31	537718.42	2245453.09
		6	537701.75	2245532.13			32	537724.05	2245464.58
		7	537740.46	2245513.66			33	537733.36	2245482.62
		8	537741.52	2245513.19			34	537743.51	2245499.54
		9	537743.18	2245512.50			35	537750.51	2245515.17
		10	537750.58	2245530.92			36	537749.19	2245516.73
		11	537749.49	2245531.44			37	537756.03	2245531.22
250	3У102	1	537770.10	2245560.31			38	537756.52	2245531.60
		2	537761.76	2245565.02			39	537757.02	2245531.98



№ участка на чертеже	Условные номера земельных участков	№ точки	X	Y	№ участка на чертеже	Условные номера земельных участков	№ точки	X	Y
		40	537758.39	2245535.94			6	537757.77	2245406.87
		41	537765.02	2245549.38			7	537744.46	2245413.48
251	3У103	1	537781.77	2245478.14			8	537743.99	2245412.60
		2	537783.62	2245477.09			9	537740.96	2245407.02
		3	537798.04	2245488.17			10	537734.88	2245394.24
		4	537789.95	2245493.54			11	537732.41	2245389.28
		5	537784.91	2245496.48			12	537723.23	2245371.79
		6	537750.51	2245515.17			13	537724.85	2245371.13
		7	537743.51	2245499.54			14	537728.29	2245368.58
		8	537779.48	2245479.42			15	537729.89	2245366.98
252	3У104	1	537760.92	2245446.31	256	3У108	1	537759.12	2245442.46
		2	537762.89	2245445.29			2	537754.75	2245433.82
		3	537764.91	2245450.19			3	537744.46	2245413.48
		4	537769.31	2245458.80			4	537757.77	2245406.87
		5	537770.79	2245463.04			5	537765.89	2245402.84
		6	537762.19	2245467.81			6	537770.10	2245400.79
		7	537757.74	2245470.23			7	537784.73	2245429.92
		8	537733.36	2245482.62			8	537781.52	2245431.44
		9	537724.05	2245464.58			9	537761.23	2245441.34
253	3У105	1	537754.75	2245433.82	257	3У109	1	537837.54	2245526.20
		2	537718.42	2245453.09			2	537839.15	2245525.44
		3	537724.05	2245464.58			3	537818.56	2245487.49
		4	537760.92	2245446.31			4	537817.49	2245487.53
		5	537762.89	2245445.29			5	537812.70	2245487.91
		6	537761.23	2245441.34			6	537809.68	2245488.87
		7	537759.12	2245442.46			7	537807.02	2245490.00
254	3У106	1	537734.88	2245394.24			8	537795.55	2245496.17
		2	537740.96	2245407.02			9	537789.30	2245499.82
		3	537743.99	2245412.60			10	537805.78	2245531.80
		4	537706.80	2245431.52			11	537809.86	2245539.72
		5	537696.81	2245412.84	258	3У110	1	537843.13	2245523.43
		6	537711.42	2245405.98			2	537839.75	2245525.08
255	3У107	1	537741.66	2245372.49			3	537839.47	2245524.81
		2	537759.54	2245381.43			4	537839.20	2245525.08
		3	537761.40	2245384.10			5	537839.47	2245525.36
		4	537770.10	2245400.79			6	537839.15	2245525.44
		5	537765.89	2245402.84			7	537818.56	2245487.49



№ участка на чертеже	Условные номера земельных участков	№ точки	X	Y	№ участка на чертеже	Условные номера земельных участков	№ точки	X	Y
		8	537817.49	2245487.53			39	537795.42	2245435.40
		9	537812.70	2245487.91			36	537795.69	2245435.68
		10	537809.68	2245488.87	259	3У111	1	537850.94	2245539.05
		11	537807.02	2245490.00			2	537825.55	2245538.58
		12	537795.55	2245496.17			3	537761.87	2245570.73
		13	537789.30	2245499.82			4	537687.98	2245594.49
		14	537787.47	2245498.50			5	537618.48	2245606.07
		15	537784.98	2245496.44			6	537580.15	2245641.45
		16	537789.95	2245493.54			7	537563.28	2245657.48
		17	537798.04	2245488.17			8	537556.63	2245656.98
		18	537815.41	2245479.20			9	537550.20	2245652.51
		19	537807.51	2245463.71			10	537519.94	2245642.35
		20	537799.54	2245468.04			11	537518.93	2245643.85
		21	537797.82	2245464.54			12	537519.73	2245641.29
		22	537781.52	2245431.44			13	537520.69	2245638.20
		23	537784.73	2245429.92			14	537522.69	2245637.59
		24	537770.10	2245400.79			15	537554.69	2245648.70
		25	537761.40	2245384.10			16	537573.80	2245636.21
		26	537759.54	2245381.43			17	537609.93	2245603.06
		27	537774.73	2245386.75			18	537610.66	2245602.42
		1	537843.13	2245523.43			19	537608.81	2245602.13
							20	537571.60	2245598.65
		28	537817.81	2245480.98			21	537555.69	2245598.29
		29	537817.53	2245481.25			22	537536.27	2245604.59
		30	537817.26	2245480.98			23	537533.93	2245610.27
		31	537817.53	2245480.70			24	537532.83	2245610.32
		28	537817.81	2245480.98			25	537509.65	2245611.45
							26	537486.01	2245610.80
		32	537776.32	2245396.42			27	537477.85	2245610.45
		33	537776.05	2245396.69			28	537478.46	2245609.79
		34	537775.77	2245396.42			29	537472.04	2245589.51
		35	537776.05	2245396.14			30	537474.86	2245586.21
		32	537776.32	2245396.42			31	537475.20	2245587.83
							32	537476.51	2245599.08
		36	537795.69	2245435.68			33	537477.62	2245600.70
		37	537795.42	2245435.95			34	537481.85	2245601.05
		38	537795.14	2245435.68			35	537492.47	2245601.93



№ участка на чертеже	Условные номера земельных участков	№ точки	X	Y	№ участка на чертеже	Условные номера земельных участков	№ точки	X	Y
		36	537495.85	2245602.21			13	537944.60	2245715.05
		37	537496.10	2245603.46	261	3У113	1	537777.89	2244977.46
		38	537510.37	2245607.27			2	537768.05	2244997.98
		39	537553.78	2245594.83			3	537765.24	2244997.44
		40	537560.25	2245593.75			4	537750.82	2244996.52
		41	537562.99	2245593.58			5	537754.28	2244967.06
		42	537609.34	2245596.72			6	537780.47	2244967.88
		43	537614.53	2245597.30			7	537783.49	2244967.90
		44	537627.77	2245593.29	262	3У114	1	537369.57	2245435.72
		45	537640.57	2245593.52			2	537365.57	2245437.04
		46	537643.25	2245593.81			3	537345.11	2245444.64
		47	537655.44	2245593.33			4	537324.01	2245452.46
		48	537671.05	2245592.08			5	537320.03	2245453.96
		49	537686.19	2245588.79			6	537320.64	2245455.42
		50	537688.69	2245584.53			7	537312.42	2245458.84
		51	537720.76	2245576.00			8	537322.44	2245480.54
		52	537721.37	2245578.14			9	537326.10	2245478.79
		53	537761.76	2245565.02			10	537327.99	2245482.64
		54	537770.10	2245560.31			11	537332.05	2245481.03
		55	537809.86	2245539.72			12	537335.96	2245479.40
		56	537837.54	2245526.20			13	537367.52	2245465.45
		57	537839.15	2245525.44			14	537378.22	2245461.79
		58	537839.47	2245525.36			15	537383.40	2245459.33
		59	537839.75	2245525.08			16	537381.30	2245454.80
		60	537843.13	2245523.43			17	537383.56	2245453.77
260	3У112	1	537940.62	2245723.10			18	537379.67	2245445.04
		2	537896.92	2245732.00			19	537375.16	2245433.89
		3	537850.31	2245754.54			20	537373.58	2245434.55
		4	537806.14	2245757.10	263	3У115	1	537413.80	2245493.02
		5	537796.76	2245743.29			2	537416.38	2245496.56
		6	537798.68	2245743.04			3	537419.36	2245500.15
		7	537807.00	2245749.63			4	537430.53	2245518.92
		8	537819.24	2245752.79			5	537433.36	2245527.12
		9	537839.03	2245751.82			6	537425.61	2245530.72
		10	537867.85	2245737.43			7	537419.15	2245533.72
		11	537926.41	2245717.55			8	537406.11	2245537.05
		12	537931.41	2245710.64			9	537405.88	2245524.95



№ участка на чертеже	Условные номера земельных участков	№ точки	X	Y	№ участка на чертеже	Условные номера земельных участков	№ точки	X	Y
		10	537405.31	2245506.33			9	537520.85	2245356.04
		11	537404.24	2245495.42			10	537557.67	2245347.91
264	ЗУ116	1	537561.50	2245352.50			11	537559.14	2245349.47
		2	537571.54	2245373.01	265	ЗУ117	1	537783.66	2245477.12
		3	537570.93	2245373.26			2	537799.54	2245468.04
		4	537528.06	2245390.76			3	537807.51	2245463.71
		5	537519.32	2245372.41			4	537815.41	2245479.20
		6	537516.99	2245367.51			5	537798.04	2245488.17
		7	537517.11	2245362.56					
		8	537515.07	2245357.34					

4. Каталог координат красных линий

Таблица 4

№ точки	Координаты, м	
	X	Y
1	537820.24	2244512.48
2	537761.48	2244516.63
3	537757.77	2244520.98
4	537735.19	2244548.23
5	537713.37	2244574.17
6	537698.98	2244591.72
7	537684.70	2244609.35
8	537670.34	2244626.63
9	537655.81	2244644.08
10	537641.16	2244662.51
11	537626.70	2244680.01
12	537615.15	2244693.98
13	537614.42	2244692.82
14	537613.21	2244699.04
15	537605.09	2244744.70
16	537605.15	2244746.77
17	537600.74	2244764.87
18	537576.50	2244762.10
19	537549.14	2244758.36
20	537539.94	2244757.10
21	537533.77	2244756.25
22	537512.73	2244752.37
23	537494.49	2244747.69
24	537745.31	2244517.44
25	537745.01	2244521.56
26	537743.41	2244523.50
27	537713.53	2244559.54
28	537700.83	2244574.29
29	537689.98	2244587.38
30	537678.41	2244600.70
31	537664.17	2244619.08
32	537647.11	2244639.65
33	537622.97	2244672.71
34	537619.40	2244678.74
35	537618.86	2244679.86
36	537617.29	2244680.46
37	537608.87	2244691.90
38	537606.84	2244692.06
№	Координаты, м	



точки	X	Y
39	537605.95	2244695.29
40	537601.75	2244695.54
41	537565.51	2244689.40
42	537559.64	2244688.20
43	537552.29	2244686.16
44	537529.83	2244679.47
45	537532.42	2244669.85
46	537534.78	2244670.12
47	537539.91	2244653.09
48	537543.11	2244642.80
49	537541.24	2244642.21
50	537543.57	2244633.74
51	537545.56	2244634.29
52	537546.59	2244630.22
53	537545.07	2244629.89
54	537546.18	2244624.76
55	537547.86	2244625.18
56	537548.71	2244620.77
57	537548.81	2244620.40
58	537555.69	2244621.83
59	537558.77	2244621.48
60	537565.96	2244621.18
61	537569.19	2244621.17
62	537618.14	2244629.85
63	537619.05	2244624.83
64	537616.21	2244624.32
65	537619.05	2244616.38
66	537628.89	2244589.83
67	537636.24	2244568.52
68	537641.06	2244557.90
69	537643.63	2244548.96
70	537649.56	2244532.89
71	537650.87	2244532.86
72	537651.10	2244533.05
73	537653.87	2244524.17
74	537671.58	2244522.93
24	537745.31	2244517.44
75	537498.38	2244739.96
76	537514.41	2244742.74
77	537540.26	2244746.38
78	537569.58	2244750.83
79	537594.04	2244754.54
80	537595.42	2244747.77

81	537598.44	2244730.85
82	537599.70	2244731.36
83	537602.48	2244706.33
84	537564.97	2244700.28
85	537525.69	2244692.31
86	537517.11	2244690.47
87	537498.08	2244682.78
88	537486.10	2244677.94
89	537471.32	2244675.04
90	537466.06	2244674.00
91	537458.69	2244671.40
92	537444.79	2244667.52
93	537422.72	2244661.74
94	537396.26	2244653.12
95	537389.84	2244654.18
96	537380.42	2244681.91
97	537380.05	2244681.73
98	537375.57	2244692.05
99	537371.70	2244703.88
100	537369.12	2244707.75
101	537362.74	2244730.70
102	537362.34	2244732.74
103	537360.22	2244738.87
104	537355.63	2244757.45
105	537642.87	2244521.94
106	537638.93	2244535.11
107	537624.25	2244576.64
108	537609.57	2244618.16
109	537585.93	2244612.94
110	537561.17	2244607.46
111	537556.29	2244606.38
112	537540.48	2244602.89
113	537539.20	2244605.64
114	537537.71	2244608.82
115	537530.90	2244619.08
116	537528.71	2244621.87
117	537523.14	2244628.99
118	537506.07	2244652.80
119	537494.75	2244662.57
120	537487.43	2244665.78
121	537472.74	2244663.51
122	537470.62	2244663.33
123	537470.34	2244664.87



124	537441.96	2244655.99
125	537395.55	2244642.48
126	537408.15	2244609.27
127	537408.52	2244608.21
128	537416.80	2244586.53
129	537417.51	2244586.79
130	537418.85	2244583.41
131	537421.87	2244575.88
132	537433.96	2244544.26
133	537440.40	2244525.00
134	537440.76	2244523.43
135	537448.57	2244501.53
136	537454.12	2244487.41
137	537455.46	2244483.56
138	537457.16	2244479.94
139	537446.66	2244477.39
140	537440.11	2244495.59
141	537434.21	2244511.41
142	537419.68	2244552.36
143	537408.04	2244547.42
144	537394.76	2244540.63
145	537365.07	2244527.06
146	537361.62	2244525.76
147	537355.26	2244522.96
148	537337.71	2244515.27
149	537343.28	2244496.48
150	537344.16	2244496.74
151	537344.47	2244491.59
152	537346.19	2244486.02
153	537350.59	2244471.96
154	537351.80	2244468.10
155	537354.16	2244463.60
156	537359.40	2244460.85
157	537367.52	2244458.98
158	537368.15	2244457.76
159	537418.08	2244556.05
160	537416.70	2244559.81
161	537407.31	2244586.23
162	537405.94	2244590.23
163	537393.63	2244626.70
164	537391.87	2244632.44
165	537388.60	2244639.96
166	537387.63	2244641.59

167	537376.27	2244636.72
168	537376.49	2244636.10
169	537341.05	2244621.76
170	537335.84	2244619.22
171	537330.76	2244616.46
172	537300.92	2244600.84
173	537308.99	2244580.61
174	537310.38	2244577.13
175	537318.47	2244559.44
176	537334.74	2244521.17
177	537344.66	2244525.13
178	537351.85	2244527.99
179	537378.64	2244539.41
180	537379.25	2244538.26
159	537418.08	2244556.05
181	537382.13	2244650.29
182	537381.89	2244651.12
183	537372.58	2244677.63
184	537369.96	2244684.43
185	537366.91	2244693.10
186	537364.74	2244698.63
187	537361.06	2244702.12
188	537354.02	2244699.63
189	537352.03	2244705.48
190	537341.70	2244702.27
191	537339.92	2244704.55
192	537319.81	2244702.15
193	537317.86	2244701.91
194	537285.87	2244706.12
195	537285.17	2244706.91
196	537267.55	2244709.67
197	537267.68	2244699.19
198	537268.72	2244699.05
199	537270.68	2244680.41
200	537274.81	2244670.21
201	537277.62	2244663.68
202	537276.82	2244662.97
203	537283.02	2244644.93
204	537281.95	2244644.54
205	537289.46	2244625.12
206	537293.99	2244613.82
207	537296.58	2244610.77
208	537299.19	2244610.21
209	537339.06	2244627.71



210	537364.17	2244637.93
211	537377.95	2244643.40
212	537375.91	2244648.62
181	537382.13	2244650.29
213	537352.01	2244758.62
214	537355.98	2244744.40
215	537366.43	2244709.75
216	537364.93	2244709.41
217	537360.49	2244709.62
218	537352.51	2244711.85
219	537351.69	2244712.32
220	537343.54	2244711.31
221	537339.04	2244710.35
222	537326.34	2244708.40
223	537309.03	2244707.36
224	537300.25	2244709.78
225	537285.89	2244710.92
226	537283.87	2244713.00
227	537283.44	2244716.33
228	537282.33	2244719.99
229	537279.25	2244719.71
230	537253.08	2244695.98
231	537254.89	2244690.65
232	537257.53	2244678.30
233	537262.36	2244668.06
234	537265.13	2244661.99
235	537268.79	2244651.30
236	537281.20	2244624.19
237	537287.02	2244610.17
238	537291.73	2244599.37
239	537288.90	2244597.17
240	537269.33	2244588.31
241	537246.65	2244577.86
242	537241.81	2244571.27
243	537248.18	2244563.26
244	537248.48	2244571.82
245	537249.70	2244574.29
246	537291.34	2244593.23
247	537294.04	2244593.33
248	537307.60	2244562.56
249	537309.10	2244559.37
250	537314.25	2244545.76

251	537317.81	2244537.72
252	537324.42	2244520.72
253	537331.82	2244502.19
254	537334.28	2244495.76
255	537335.51	2244492.55
256	537334.38	2244486.83
257	537334.78	2244485.04
258	537335.85	2244480.20
259	537339.48	2244463.97
260	537340.74	2244464.19
261	537341.12	2244460.21
262	537341.59	2244457.51
263	537342.06	2244446.08
264	537332.85	2244437.96
265	537305.98	2244418.55
266	537303.68	2244418.03
267	537270.61	2244415.25
268	537274.90	2244406.25
269	537295.75	2244406.19
270	537293.91	2244346.24
271	537294.90	2244342.36
272	537297.70	2244308.87
273	537303.70	2244273.22
274	537305.68	2244262.99
275	537311.14	2244247.08
276	537306.08	2244202.03
277	537305.61	2244197.81
278	537719.26	2245004.85
279	537719.14	2245015.64
280	537720.76	2245028.25
281	537721.83	2245037.38
282	537723.42	2245054.47
283	537722.25	2245054.51
284	537724.02	2245074.18
285	537724.17	2245076.71
286	537724.98	2245090.36
287	537726.23	2245092.47
288	537727.13	2245093.31
289	537727.53	2245093.59
299	537728.20	2245101.39
300	537730.94	2245115.52
301	537732.85	2245133.52
302	537736.88	2245150.97



303	537739.17	2245179.06
304	537740.64	2245194.38
305	537743.34	2245213.81
306	537745.90	2245233.62
307	537749.16	2245254.37
308	537750.65	2245256.38
309	537753.81	2245256.57
310	537795.63	2245248.25
311	537655.94	2245166.62
312	537629.51	2245179.36
313	537626.96	2245180.60
314	537617.69	2245185.08
315	537593.82	2245196.90
316	537590.49	2245199.22
317	537589.95	2245198.29
318	537579.91	2245204.26
319	537571.68	2245209.44
320	537580.68	2245221.19
321	537594.55	2245231.49
322	537619.39	2245254.48
323	537626.07	2245263.40
324	537631.95	2245273.00
325	537655.04	2245316.83
326	537659.35	2245325.08
327	537708.84	2245339.26
328	537710.67	2245340.37
329	537758.52	2245354.35
330	537755.77	2245345.54
331	537744.00	2245308.30
332	537742.25	2245303.23
333	537738.17	2245286.39
334	537738.80	2245286.23
335	537734.55	2245267.75
336	537733.28	2245263.55
337	537726.13	2245237.08
338	537723.37	2245224.62
339	537722.28	2245222.04
340	537726.42	2245203.94
341	537727.29	2245170.86
342	537729.61	2245171.36
343	537728.76	2245163.20
344	537720.41	2245136.50
345	537712.47	2245124.92
346	537699.98	2245067.47

347	537694.18	2245044.90
348	537680.81	2245015.78
349	537653.82	2245028.41
350	537637.83	2245036.05
351	537621.69	2245043.52
352	537603.43	2245053.54
353	537586.13	2245061.93
354	537551.73	2245079.78
355	537534.08	2245090.09
356	537503.91	2245108.15
357	537472.25	2245124.57
358	537476.04	2245132.33
359	537482.66	2245145.33
360	537483.68	2245144.84
361	537491.35	2245159.09
362	537496.70	2245169.73
363	537502.54	2245181.37
364	537504.38	2245184.29
365	537507.35	2245189.02
366	537510.90	2245190.69
367	537512.61	2245188.87
368	537516.04	2245193.66
369	537516.31	2245193.96
370	537517.07	2245194.33
371	537531.92	2245185.03
372	537531.66	2245184.63
373	537543.14	2245176.14
374	537548.42	2245172.87
375	537556.11	2245168.25
376	537557.96	2245172.11
377	537553.00	2245174.43
378	537530.99	2245190.29
379	537533.63	2245194.15
380	537532.97	2245197.62
381	537540.55	2245206.23
382	537545.69	2245207.90
383	537549.63	2245209.40
384	537549.88	2245209.27
385	537555.05	2245210.96
386	537568.81	2245203.28
387	537581.69	2245196.51
388	537590.29	2245189.64
389	537596.20	2245185.32
390	537610.67	2245176.96
391	537611.99	2245176.25



392	537619.09	2245172.45
393	537619.15	2245169.42
394	537616.11	2245162.63
395	537620.50	2245160.51
396	537621.94	2245159.85
397	537624.70	2245163.99
398	537628.09	2245169.57
399	537637.22	2245164.15
400	537635.63	2245161.37
401	537645.29	2245155.50
402	537652.49	2245149.46
403	537654.72	2245146.64
404	537659.79	2245140.48
405	537658.81	2245139.22
406	537664.23	2245135.64
407	537673.23	2245120.04
408	537683.72	2245103.53
409	537685.66	2245104.94
410	537642.42	2244955.47
411	537628.82	2244954.47
412	537626.78	2244954.50
413	537616.56	2244957.40
414	537591.94	2244967.04
415	537591.90	2244966.81
416	537588.00	2244967.34
417	537586.58	2244970.38
418	537580.56	2244970.48
419	537568.49	2244972.22
420	537567.95	2244972.04
421	537552.29	2244967.98
422	537544.17	2244972.44
423	537544.81	2244973.06
424	537540.59	2244975.18
425	537533.31	2244978.80
426	537516.54	2244988.18
427	537527.05	2245008.13
428	537536.10	2245024.85
429	537536.50	2245025.53
430	537545.42	2245040.96
431	537551.50	2245051.48
432	537554.77	2245057.14
433	537560.99	2245067.90
434	537570.21	2245062.56
435	537579.97	2245057.48

436	537599.57	2245043.86
437	537624.84	2245031.64
438	537629.75	2245029.21
439	537628.86	2245027.10
440	537634.56	2245025.02
441	537642.52	2245021.17
442	537644.44	2245024.13
443	537649.08	2245021.92
444	537661.36	2245016.83
445	537665.01	2245015.31
446	537676.97	2245010.14
447	537640.87	2244950.46
448	537628.90	2244950.16
449	537603.62	2244957.68
450	537580.48	2244966.17
451	537573.09	2244964.70
452	537570.57	2244964.67
453	537543.87	2244963.55
454	537543.67	2244949.80
455	537531.84	2244934.24
456	537505.10	2244910.50
457	537508.79	2244914.90
458	537517.16	2244924.84
459	537536.44	2244947.61
460	537537.05	2244949.57
461	537534.16	2244967.31
462	537516.36	2244979.35
463	537506.54	2244984.40
464	537489.90	2244993.39
465	537487.99	2244996.75
466	537457.87	2245011.87
467	537456.88	2245010.04
468	537442.20	2245015.88
469	537423.08	2245026.02
470	537403.81	2244990.25
471	537396.68	2244976.92
472	537396.24	2244977.15
473	537388.27	2244964.64
474	537377.67	2244947.77
475	537378.61	2244941.61
476	537379.86	2244939.06
477	537389.55	2244927.05
478	537393.20	2244924.35



479	537400.93	2244916.94
480	537408.77	2244910.99
481	537415.19	2244908.40
482	537430.07	2244903.52
483	537436.78	2244908.78
484	537440.50	2244900.17
485	537440.30	2244899.69
486	537427.60	2244900.20
487	537426.64	2244900.77
488	537415.91	2244903.83
489	537407.52	2244907.97
490	537391.74	2244919.82
491	537505.37	2244994.58
492	537508.12	2244996.98
493	537509.90	2245000.63
494	537516.41	2245012.15
495	537518.40	2245015.88
496	537525.18	2245027.16
497	537528.26	2245025.17
498	537531.15	2245029.81
499	537529.02	2245031.18
500	537542.18	2245054.49
501	537548.10	2245066.87
502	537545.72	2245068.29
503	537537.36	2245073.37
504	537538.30	2245077.16
505	537515.55	2245089.91
506	537491.78	2245103.22
507	537464.92	2245116.16
508	537445.33	2245077.15
509	537447.15	2245076.23
510	537439.92	2245063.02
511	537441.69	2245062.15
512	537426.70	2245033.25
513	537438.76	2245027.54
514	537466.68	2245014.66
515	537485.20	2245005.55
516	537503.73	2244995.48
491	537505.37	2244994.58
517	537416.27	2245040.31
518	537424.97	2245057.20
519	537426.92	2245061.33
520	537435.41	2245078.53

521	537438.66	2245084.80
522	537451.70	2245108.40
523	537456.16	2245117.44
524	537438.49	2245126.17
525	537428.64	2245130.77
526	537406.39	2245142.17
527	537404.20	2245142.83
528	537389.66	2245150.12
529	537376.30	2245156.67
530	537378.43	2245127.86
531	537380.25	2245095.14
532	537377.38	2245084.37
533	537371.12	2245071.67
534	537369.42	2245068.58
535	537369.36	2245065.85
536	537371.03	2245063.62
537	537388.19	2245054.58
517	537416.27	2245040.31
538	537373.77	2244935.61
539	537369.12	2244938.55
540	537365.57	2244940.80
541	537360.23	2244933.65
542	537364.40	2244931.41
543	537361.79	2244926.54
544	537357.24	2244929.41
519	537352.85	2244922.45
	537349.80	2244924.15
545	537353.87	2244929.31
546	537357.52	2244933.82
547	537358.72	2244935.70
548	537361.60	2244939.79
549	537359.41	2244941.27
550	537362.10	2244945.07
551	537371.54	2244960.10
552	537373.76	2244958.63
553	537389.57	2244986.98
554	537391.56	2244992.25
555	537400.54	2245007.59
556	537406.40	2245019.20
557	537410.00	2245027.22
558	537409.07	2245028.23
559	537410.91	2245032.18
560	537410.06	2245033.76
561	537391.57	2245043.29



562	537372.73	2245052.66
563	537374.10	2245055.43
564	537358.33	2245063.42
565	537357.47	2245063.87
566	537342.75	2245071.62
567	537339.24	2245073.46
568	537335.33	2245075.55
569	537331.46	2245072.67
570	537328.91	2245070.70
571	537324.94	2245067.43
572	537326.36	2245066.06
573	537323.32	2245060.42
574	537317.06	2245047.49
575	537314.25	2245045.07
576	537306.61	2245031.17
577	537305.20	2245031.90
578	537300.97	2245022.72
579	537299.06	2245023.62
580	537298.49	2245022.67
581	537283.14	2244994.40
582	537278.79	2244986.22
583	537274.72	2244978.33
584	537265.96	2244959.49
585	537261.55	2244948.89
586	537261.14	2244947.02
587	537257.84	2244935.62
588	537249.93	2244947.23
589	537256.77	2244960.31
590	537263.79	2244973.94
591	537266.86	2244980.31
592	537271.11	2244988.59
593	537275.39	2244996.50
594	537280.37	2245005.94
595	537285.44	2245015.37
596	537285.97	2245015.10
597	537296.55	2245034.68
598	537304.53	2245050.00
599	537303.62	2245050.46
600	537317.93	2245078.63
601	537318.27	2245082.57
602	537312.50	2245086.01
603	537311.37	2245083.96
604	537287.30	2245097.36
605	537288.80	2245100.00

606	537281.14	2245104.01
607	537280.87	2245103.45
608	537270.12	2245108.46
609	537267.98	2245106.80
610	537258.87	2245110.80
611	537245.91	2245117.38
612	537241.57	2245125.60
613	537241.73	2245129.77
614	537243.87	2245138.48
615	537245.83	2245143.59
616	537254.94	2245167.23
617	537261.32	2245182.46
618	537274.53	2245209.59
619	537279.35	2245220.58
620	537281.86	2245219.52
621	537289.94	2245237.10
622	537298.04	2245255.62
623	537298.27	2245257.48
624	537310.98	2245285.23
625	537308.65	2245286.00
626	537315.45	2245300.06
627	537320.73	2245312.16
628	537323.99	2245319.74
629	537330.07	2245332.04
630	537331.64	2245331.28
631	537345.07	2245359.72
632	537346.35	2245362.66
633	537358.77	2245393.30
634	537304.74	2245413.01
635	537301.69	2245414.21
636	537291.73	2245417.69
637	537286.71	2245419.07
638	537283.86	2245415.92
639	537278.08	2245399.13
640	537274.35	2245386.84
641	537271.89	2245375.13
642	537266.32	2245358.71
643	537263.49	2245355.58
644	537260.93	2245361.79
645	537266.50	2245376.90
646	537271.99	2245392.31
647	537275.58	2245402.92
648	537279.50	2245418.04
649	537261.16	2245423.10
650	537239.76	2245420.43



651	537287.71	2245104.95
652	537292.05	2245114.02
653	537307.73	2245146.75
654	537324.89	2245182.59
655	537321.50	2245189.63
656	537317.47	2245195.39
657	537306.35	2245201.74
658	537303.20	2245193.82
659	537302.31	2245194.25
660	537305.32	2245200.62
661	537300.19	2245204.73
662	537288.70	2245210.90
663	537287.65	2245211.47
664	537286.40	2245212.14
665	537284.54	2245211.85
666	537283.38	2245211.16
667	537282.76	2245210.25
668	537267.85	2245180.15
669	537265.00	2245174.92
670	537262.90	2245171.06
671	537259.73	2245165.03
672	537251.26	2245141.48
673	537248.94	2245133.74
674	537248.64	2245130.35
675	537249.87	2245126.80
676	537252.13	2245124.44
677	537254.64	2245123.33
651	537287.71	2245104.95
678	537364.80	2245179.23
679	537366.97	2245182.84
680	537370.34	2245189.51
681	537369.40	2245189.95
682	537371.97	2245195.54
683	537370.79	2245196.36
684	537382.58	2245219.59
685	537396.94	2245244.46
686	537400.65	2245251.65
687	537410.64	2245270.98
688	537411.90	2245270.50
689	537422.17	2245290.81
690	537424.17	2245294.52
691	537438.73	2245322.88
692	537441.29	2245328.17

693	537443.37	2245332.02
694	537446.89	2245338.90
695	537454.28	2245353.84
696	537452.50	2245357.16
697	537441.14	2245361.77
698	537413.42	2245372.33
699	537402.19	2245376.25
700	537375.48	2245386.02
701	537369.63	2245387.25
702	537367.10	2245385.38
703	537357.67	2245361.51
704	537341.10	2245328.58
705	537365.38	2245319.79
706	537364.31	2245317.50
707	537376.65	2245313.21
708	537375.94	2245311.73
709	537364.57	2245315.58
710	537359.08	2245317.69
711	537339.17	2245324.77
712	537332.93	2245310.95
713	537328.90	2245302.40
714	537324.47	2245292.85
715	537315.60	2245273.71
716	537316.41	2245271.71
717	537318.33	2245270.79
718	537316.42	2245266.33
719	537314.37	2245266.99
720	537312.56	2245263.48
721	537307.16	2245252.61
722	537294.23	2245221.29
723	537299.83	2245215.11
724	537310.53	2245208.02
725	537316.06	2245204.93
726	537327.15	2245198.78
727	537327.83	2245200.07
728	537336.20	2245195.42
729	537348.42	2245189.18
730	537351.37	2245185.46
678	537364.80	2245179.23
731	537461.08	2245130.52
732	537468.67	2245134.38
733	537481.78	2245158.35
734	537481.92	2245159.06
735	537484.11	2245162.69



736	537486.87	2245168.27
737	537488.93	2245173.30
738	537496.38	2245188.21
739	537496.25	2245188.34
740	537497.11	2245190.19
741	537511.35	2245200.46
742	537514.38	2245197.87
743	537517.33	2245199.40
744	537522.17	2245202.25
745	537524.20	2245203.13
746	537532.40	2245207.65
747	537536.01	2245209.57
748	537539.25	2245212.59
749	537543.00	2245213.96
750	537548.60	2245215.95
751	537554.96	2245218.21
752	537558.12	2245219.09
753	537560.23	2245219.09
754	537565.62	2245220.46
755	537568.79	2245222.34
756	537571.83	2245224.46
757	537577.39	2245229.35
758	537577.77	2245230.52
759	537578.10	2245230.82
760	537584.10	2245231.50
761	537605.44	2245253.29
762	537605.94	2245253.42
763	537619.01	2245267.52
764	537621.98	2245271.08
765	537627.60	2245278.60
766	537629.27	2245281.63
767	537633.04	2245290.66
768	537638.18	2245305.29
769	537647.46	2245331.04
770	537598.31	2245332.44
771	537596.51	2245332.08
772	537568.84	2245336.29
773	537543.83	2245335.40
774	537537.32	2245327.31
775	537531.50	2245318.83
776	537529.33	2245315.29
777	537519.06	2245298.53
778	537516.24	2245295.38
779	537508.10	2245283.11
780	537494.17	2245263.10

781	537479.96	2245248.04
782	537502.07	2245286.39
783	537530.02	2245337.26
784	537497.53	2245341.18
785	537493.09	2245341.89
786	537473.18	2245345.06
787	537469.42	2245342.41
788	537459.88	2245335.29
789	537437.10	2245295.01
790	537433.23	2245288.65
791	537435.41	2245287.44
792	537398.28	2245212.63
793	537392.22	2245201.73
794	537390.08	2245197.13
795	537386.61	2245189.93
796	537380.88	2245178.32
797	537377.63	2245172.01
798	537410.94	2245153.79
799	537419.01	2245149.62
800	537432.10	2245143.10
801	537449.43	2245135.37
731	537461.08	2245130.52
802	537774.73	2245386.75
803	537759.54	2245381.43
804	537741.66	2245372.49
805	537729.89	2245366.98
806	537719.32	2245361.23
807	537691.00	2245349.88
808	537670.54	2245354.52
809	537668.73	2245355.87
810	537685.55	2245390.70
811	537696.81	2245412.84
812	537706.80	2245431.52
813	537718.42	2245453.09
814	537724.05	2245464.58
815	537733.36	2245482.62
816	537743.51	2245499.54
817	537750.51	2245515.17
818	537749.19	2245516.73
819	537756.03	2245531.22
820	537756.52	2245531.60
821	537757.02	2245531.98
822	537758.39	2245535.94
823	537765.02	2245549.38



824	537770.10	2245560.31
825	537809.86	2245539.72
826	537837.54	2245526.20
827	537839.15	2245525.44
828	537839.47	2245525.36
829	537839.75	2245525.08
830	537843.13	2245523.43
831	537657.51	2245343.77
832	537659.52	2245349.43
833	537666.43	2245366.38
834	537673.98	2245381.00
835	537680.56	2245394.47
836	537683.94	2245400.83
837	537685.86	2245404.51
838	537688.55	2245409.45
839	537690.24	2245412.69
840	537690.96	2245412.42
841	537702.09	2245434.08
842	537710.74	2245450.49
843	537719.02	2245465.89
844	537725.01	2245476.75
845	537730.31	2245486.44
846	537731.55	2245490.07
847	537737.55	2245502.59
848	537739.67	2245505.41
849	537743.18	2245512.50
850	537750.58	2245530.92
851	537754.44	2245539.15
852	537758.34	2245550.43
853	537762.64	2245561.54
854	537761.76	2245565.02
855	537721.37	2245578.14
856	537720.76	2245576.00
857	537688.69	2245584.53
858	537677.78	2245561.58
859	537664.62	2245536.69
860	537651.41	2245512.07
861	537639.45	2245490.66
862	537629.27	2245471.86
863	537619.14	2245453.00
864	537619.06	2245453.04
865	537609.45	2245434.83
866	537598.64	2245414.73
867	537589.43	2245396.75

868	537588.20	2245397.31
869	537578.96	2245378.61
870	537578.61	2245378.16
871	537575.64	2245370.52
872	537567.69	2245352.83
873	537583.88	2245348.05
874	537600.72	2245351.22
875	537611.87	2245353.36
876	537610.10	2245348.77
877	537626.24	2245344.26
878	537639.95	2245342.64
831	537657.51	2245343.77
879	537557.67	2245347.91
880	537559.14	2245349.47
881	537561.50	2245352.50
882	537571.54	2245373.01
883	537580.41	2245389.84
884	537581.71	2245392.30
885	537581.86	2245392.23
886	537582.17	2245392.46
887	537584.30	2245396.21
888	537590.69	2245408.40
889	537598.60	2245424.26
890	537607.04	2245439.91
891	537615.33	2245455.36
892	537615.25	2245455.95
893	537623.55	2245470.25
894	537627.17	2245476.14
895	537626.87	2245476.29
896	537637.86	2245497.50
897	537662.43	2245541.29
898	537684.89	2245585.08
899	537686.19	2245588.79
900	537671.05	2245592.08
901	537655.44	2245593.33
902	537643.25	2245593.81
903	537640.57	2245593.52
904	537637.61	2245592.29
905	537635.29	2245589.85
906	537625.76	2245572.27
907	537620.34	2245561.21
908	537596.50	2245517.60
909	537585.08	2245496.67
910	537572.39	2245473.12



911	537568.88	2245464.79
912	537565.48	2245457.90
913	537557.06	2245442.99
914	537548.38	2245427.22
915	537539.75	2245411.67
916	537539.64	2245411.71
917	537529.18	2245390.30
918	537528.06	2245390.76
919	537519.32	2245372.41
920	537516.99	2245367.51
921	537517.11	2245362.56
922	537515.07	2245357.34
923	537520.85	2245356.04
879	537557.67	2245347.91
924	537503.30	2245357.52
925	537504.12	2245359.10
926	537514.59	2245379.43
927	537516.59	2245383.41
928	537520.95	2245391.42
929	537521.58	2245391.21
930	537530.10	2245407.08
931	537538.70	2245423.64
932	537545.40	2245436.29
933	537552.80	2245448.81
934	537559.35	2245461.15
935	537566.22	2245473.87
936	537572.99	2245486.77
937	537580.31	2245500.08
938	537589.51	2245517.73
939	537607.56	2245551.10
940	537614.01	2245563.13
941	537614.58	2245562.81
942	537626.46	2245586.82
943	537627.77	2245593.29
944	537614.53	2245597.30
945	537609.34	2245596.72
946	537562.99	2245593.58
947	537560.25	2245593.75
948	537559.62	2245592.75
949	537557.82	2245590.56
950	537552.90	2245578.69
951	537536.99	2245543.70
952	537527.29	2245526.78
953	537519.80	2245513.71

954	537512.75	2245500.77
955	537506.28	2245488.64
956	537499.40	2245475.38
957	537492.81	2245462.81
958	537486.72	2245451.44
959	537482.25	2245440.86
960	537482.47	2245436.69
961	537484.43	2245433.79
962	537491.94	2245430.41
963	537495.45	2245428.54
964	537498.32	2245424.69
965	537497.85	2245423.71
966	537497.50	2245423.01
967	537492.02	2245409.87
968	537490.09	2245403.77
969	537489.35	2245403.97
970	537487.27	2245389.87
971	537486.87	2245387.25
972	537483.25	2245362.49
973	537494.73	2245358.24
924	537503.30	2245357.52
974	537472.04	2245589.51
975	537478.46	2245609.79
976	537477.85	2245610.45
977	537486.01	2245610.80
978	537509.65	2245611.45
979	537532.83	2245610.32
980	537533.93	2245610.27
981	537536.27	2245604.59
982	537555.69	2245598.29
983	537571.60	2245598.65
984	537608.81	2245602.13
985	537610.66	2245602.42
986	537609.93	2245603.06
987	537573.80	2245636.21
988	537554.69	2245648.70
989	537522.69	2245637.59
990	537520.69	2245638.20
991	537519.73	2245641.29
992	537518.93	2245643.85
993	537519.94	2245642.35
994	537550.20	2245652.51
995	537556.63	2245656.98
996	537563.28	2245657.48



997	537580.15	2245641.45
998	537618.48	2245606.07
999	537297.99	2245512.07
1000	537328.81	2245507.18
1001	537331.10	2245523.09
1002	537338.02	2245526.77
1003	537340.81	2245508.98
1004	537344.26	2245507.31
1005	537342.54	2245503.73
1006	537341.06	2245498.63
1007	537340.91	2245496.42
1008	537369.05	2245485.02
1009	537375.11	2245481.98
1010	537382.72	2245476.30
1011	537384.78	2245474.54
1012	537388.08	2245472.19
1013	537392.99	2245468.69
1014	537395.75	2245473.29
1015	537401.21	2245483.42
1016	537402.03	2245487.04
1017	537398.98	2245495.83
1018	537400.91	2245500.37
1019	537403.10	2245512.23
1020	537401.53	2245534.90
1021	537401.96	2245538.11
1022	537406.11	2245537.05
1023	537405.88	2245524.95
1024	537405.31	2245506.33
1025	537404.24	2245495.42
1026	537413.80	2245493.02
1027	537416.38	2245496.56
1028	537419.36	2245500.15
1029	537430.53	2245518.92
1030	537433.36	2245527.12
1031	537434.62	2245529.14
1032	537437.64	2245534.86
1033	537440.99	2245543.63
1034	537446.90	2245541.79
1035	537445.61	2245539.98
1036	537438.56	2245520.97
1037	537427.69	2245503.52

1038	537423.47	2245497.25
1039	537414.84	2245486.05
1040	537405.97	2245468.02
1041	537397.75	2245449.00
1042	537387.27	2245425.94
1043	537385.44	2245421.84
1044	537383.83	2245418.43
1045	537375.27	2245399.70
1046	537373.73	2245396.52
1047	537374.81	2245393.63
1048	537404.92	2245382.31
1049	537438.45	2245368.82
1050	537438.94	2245369.99
1051	537461.17	2245360.62
1052	537477.25	2245359.18
1053	537479.44	2245370.56
1054	537481.24	2245375.21
1055	537473.20	2245380.81
1056	537484.60	2245405.52
1057	537489.89	2245417.50
1058	537490.00	2245425.52
1059	537472.74	2245433.22
1060	537473.62	2245434.82
1061	537480.54	2245448.02
1062	537490.82	2245467.81
1063	537502.18	2245490.08
1064	537528.62	2245539.96
1065	537532.71	2245549.39
1066	537548.11	2245577.70
1067	537553.78	2245594.83
1068	537510.37	2245607.27
1069	537496.10	2245603.46
1070	537495.85	2245602.21
1071	537492.47	2245601.93
1072	537481.85	2245601.05
1073	537477.62	2245600.70
1074	537476.51	2245599.08
1075	537475.20	2245587.83
1076	537474.86	2245586.21



5. Каталог координат границы проекта межевания

Таблица 5

№ точки	Координаты, м	
	X	Y
1	537185.66	2244037.58
2	537186.72	2244039.89
3	537193.20	2244048.80
4	537222.48	2244089.07
5	537236.32	2244111.14
6	537247.78	2244123.87
7	537254.09	2244127.98
8	537302.29	2244159.36
9	537303.41	2244161.14
10	537309.43	2244192.37
11	537313.16	2244218.44
12	537313.59	2244228.05
13	537316.59	2244243.12
14	537321.61	2244258.61
15	537322.89	2244266.52
16	537322.15	2244272.61
17	537320.52	2244277.26
18	537313.78	2244292.00
19	537309.72	2244302.69
20	537304.38	2244335.56
21	537304.16	2244344.00
22	537304.38	2244358.42
23	537306.19	2244377.76
24	537309.61	2244395.57
25	537312.85	2244406.09
26	537322.84	2244417.18
27	537337.75	2244433.71
28	537352.24	2244445.18
29	537368.15	2244457.76
30	537413.54	2244469.44
31	537423.31	2244471.75
32	537434.55	2244474.41
33	537478.46	2244484.80
34	537516.47	2244493.79
35	537637.71	2244522.46
36	537647.20	2244521.77
37	537650.16	2244521.17
38	537663.22	2244519.81
39	537695.02	2244516.53
40	537696.02	2244516.43

№ точки	Координаты, м	
	X	Y
41	537700.98	2244515.92
42	537738.88	2244512.04
43	537744.77	2244511.43
44	537746.17	2244511.29
45	537746.23	2244511.88
46	537830.20	2244503.70
47	537819.72	2244515.64
48	537790.81	2244550.61
49	537776.35	2244568.10
50	537761.88	2244585.60
51	537747.42	2244603.09
52	537732.95	2244620.58
53	537731.88	2244621.92
54	537718.49	2244638.08
55	537704.02	2244655.57
56	537689.56	2244673.07
57	537675.09	2244690.56
58	537660.63	2244708.06
59	537639.88	2244733.15
60	537641.32	2244735.44
61	537638.39	2244749.20
62	537637.71	2244749.09
63	537637.10	2244753.68
64	537635.39	2244761.61
65	537631.23	2244781.35
66	537625.98	2244807.42
67	537655.24	2244810.98
68	537700.01	2244816.44
69	537705.96	2244817.17
70	537723.16	2244819.26
71	537740.18	2244821.34
72	537756.32	2244802.21
73	537795.54	2244755.70
74	537803.96	2244745.72
75	537812.70	2244727.07
76	537824.89	2244701.05
77	537826.94	2244698.07
78	537847.28	2244668.53
79	537842.93	2244652.78
80	537838.25	2244635.76



81	537850.28	2244627.37
82	537864.15	2244617.69
83	537870.49	2244613.27
84	537881.50	2244603.49
85	537898.78	2244588.15
86	537910.69	2244577.56
87	537918.48	2244594.79
88	537916.16	2244613.93
89	537905.75	2244625.46
90	537905.79	2244630.35
91	537906.22	2244674.79
92	537897.25	2244694.43
93	537890.65	2244708.86
94	537891.05	2244715.36
95	537893.49	2244755.55
96	537893.90	2244762.36
97	537882.74	2244793.10
98	537880.05	2244800.51
99	537876.26	2244810.96
100	537876.79	2244816.95
101	537881.37	2244868.42
102	537885.41	2244868.81
103	537910.20	2244871.11
104	537951.04	2244874.91
105	537960.87	2244875.83
106	537990.08	2244878.55
107	538004.84	2244852.60
108	538005.31	2244852.32
109	538016.43	2244845.68
110	538052.84	2244823.94
111	538068.91	2244815.42
112	538078.19	2244871.54
113	538081.16	2244892.41
114	538078.80	2244934.05
115	538078.00	2244961.69
116	538079.16	2245009.72
117	538078.36	2245046.70
118	538078.25	2245124.80
119	538068.41	2245126.59
120	538035.60	2245131.13
121	538004.75	2245031.60
122	537983.27	2245037.04
123	537948.72	2245045.79
124	537932.56	2245027.42
125	537924.83	2245019.18

126	537899.56	2244999.12
127	537895.43	2244997.84
128	537886.29	2244995.01
129	537874.79	2244991.45
130	537869.12	2244989.70
131	537862.99	2244989.94
132	537860.75	2244990.03
133	537841.56	2244990.79
134	537829.82	2244991.26
135	537827.69	2244991.35
136	537826.78	2244991.38
137	537821.59	2244991.97
138	537806.25	2244993.69
139	537799.11	2244994.49
140	537774.74	2244997.22
141	537768.05	2244997.98
142	537768.25	2245000.01
143	537768.75	2245004.98
144	537770.53	2245022.86
145	537772.59	2245043.64
146	537772.87	2245058.15
147	537772.91	2245060.34
148	537773.13	2245062.14
149	537773.69	2245066.74
150	537778.57	2245106.56
151	537778.91	2245109.30
152	537782.55	2245119.93
153	537786.04	2245130.11
154	537798.30	2245156.54
155	537800.13	2245160.47
156	537810.86	2245183.60
157	537815.94	2245193.34
158	537838.69	2245237.02
159	537837.26	2245240.21
160	537834.74	2245245.77
161	537825.03	2245247.50
162	537802.17	2245251.65
163	537800.85	2245251.87
164	537790.02	2245253.70
165	537773.44	2245259.67
166	537745.10	2245269.88
167	537748.79	2245294.01
168	537761.06	2245334.42
169	537762.35	2245338.69
170	537767.29	2245350.22



171	537768.48	2245353.01
172	537772.28	2245361.89
173	537773.49	2245364.73
174	537781.39	2245383.21
175	537785.57	2245391.11
176	537795.83	2245410.50
177	537803.47	2245423.29
178	537810.77	2245438.76
179	537864.69	2245547.31
180	537917.20	2245657.94
181	537919.40	2245663.10
182	537935.87	2245702.31
183	537938.81	2245705.82
184	537946.05	2245711.30
185	537944.60	2245715.05
186	537940.62	2245723.10
187	537896.92	2245732.00
188	537850.31	2245754.54
189	537806.14	2245757.10
190	537796.76	2245743.29
191	537788.20	2245730.68
192	537771.79	2245706.50
193	537758.98	2245687.61
194	537747.24	2245666.70
195	537739.55	2245653.01
196	537732.76	2245639.38
197	537730.81	2245635.32
198	537715.61	2245604.51
199	537668.80	2245622.70
200	537623.05	2245641.19
201	537565.07	2245681.01
202	537539.09	2245699.55
203	537535.32	2245702.24
204	537518.57	2245701.01
205	537503.12	2245692.84
206	537468.07	2245683.73
207	537452.55	2245671.21
208	537447.80	2245654.30
209	537424.69	2245613.89
210	537383.10	2245565.81
211	537346.93	2245551.84
212	537333.36	2245560.92
213	537300.52	2245550.11
214	537218.58	2245488.26
215	537202.41	2245452.25

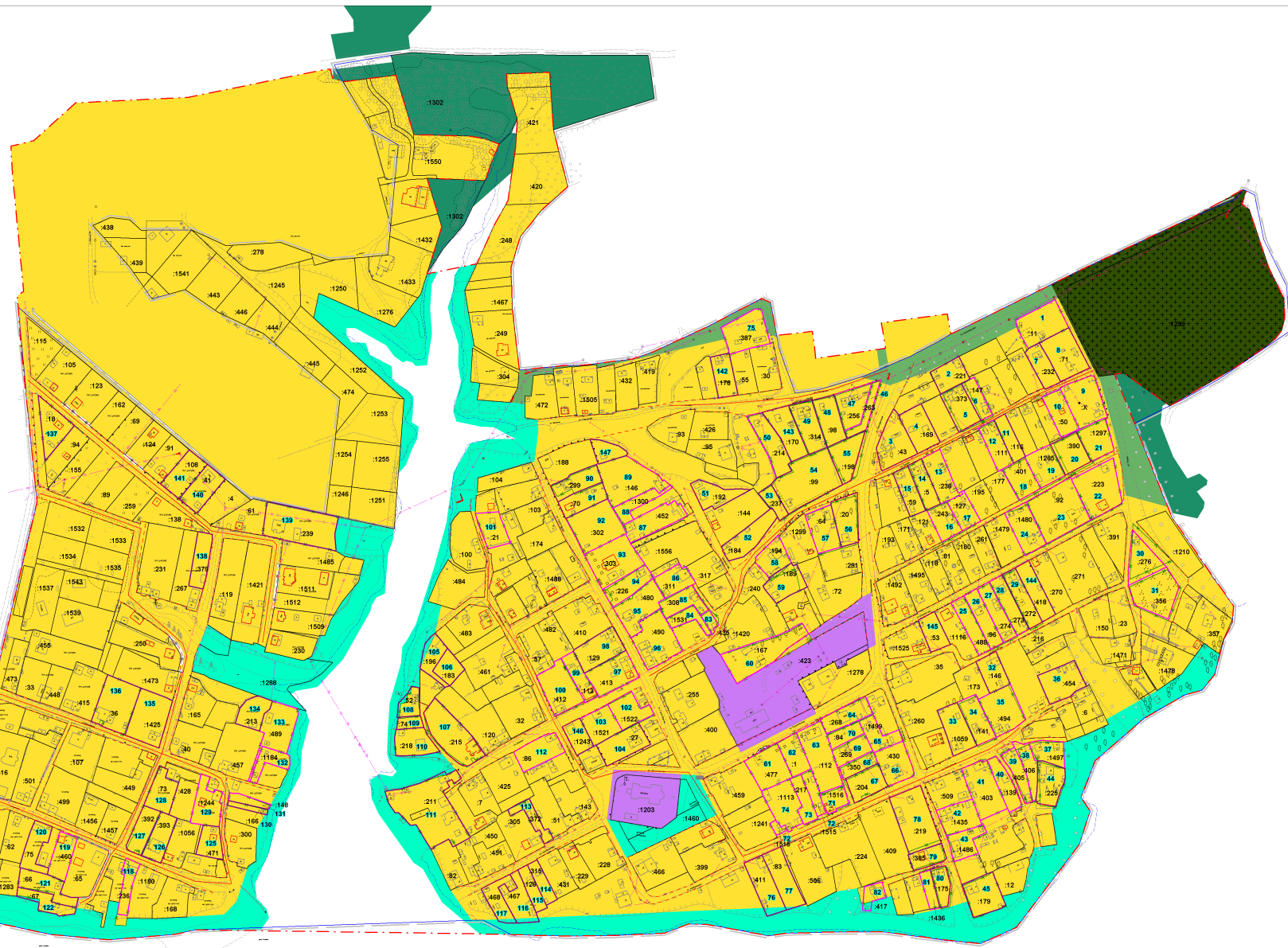
216	537208.08	2245403.39
217	537214.19	2245357.18
218	537214.05	2245308.55
219	537213.02	2245261.27
220	537210.21	2245243.63
221	537221.64	2245183.52
222	537221.88	2245164.98
223	537212.99	2245140.79
224	537210.56	2245089.80
225	537210.03	2245046.25
226	537211.66	2244989.78
227	537225.89	2244962.28
228	537225.68	2244950.84
229	537216.25	2244679.08
230	537211.68	2244656.88
231	537206.34	2244593.37
232	537211.57	2244536.42
233	537222.79	2244484.21
234	537226.77	2244422.58
235	537228.45	2244376.56
236	537222.71	2244260.31
237	537211.41	2244188.94
238	537208.78	2244167.91
239	537196.34	2244149.97
240	537196.18	2244139.44
241	537185.83	2244107.83
242	537175.41	2244094.41
243	537159.06	2244052.29
244	537184.08	2244037.58
245	537185.66	2244037.58



ПРОЕКТ МЕЖЕВАНИЯ ТЕРРИТОРИИ
 кадастрового квартала 59:18:0480101,
 расположенного по адресу: Пермский край,
 Добрянский городской округ, с. Красная Слудка
 ЧЕРТЕЖ ИЗМЕНЯЕМЫХ ЗЕМЕЛЬНЫХ УЧАСТКОВ

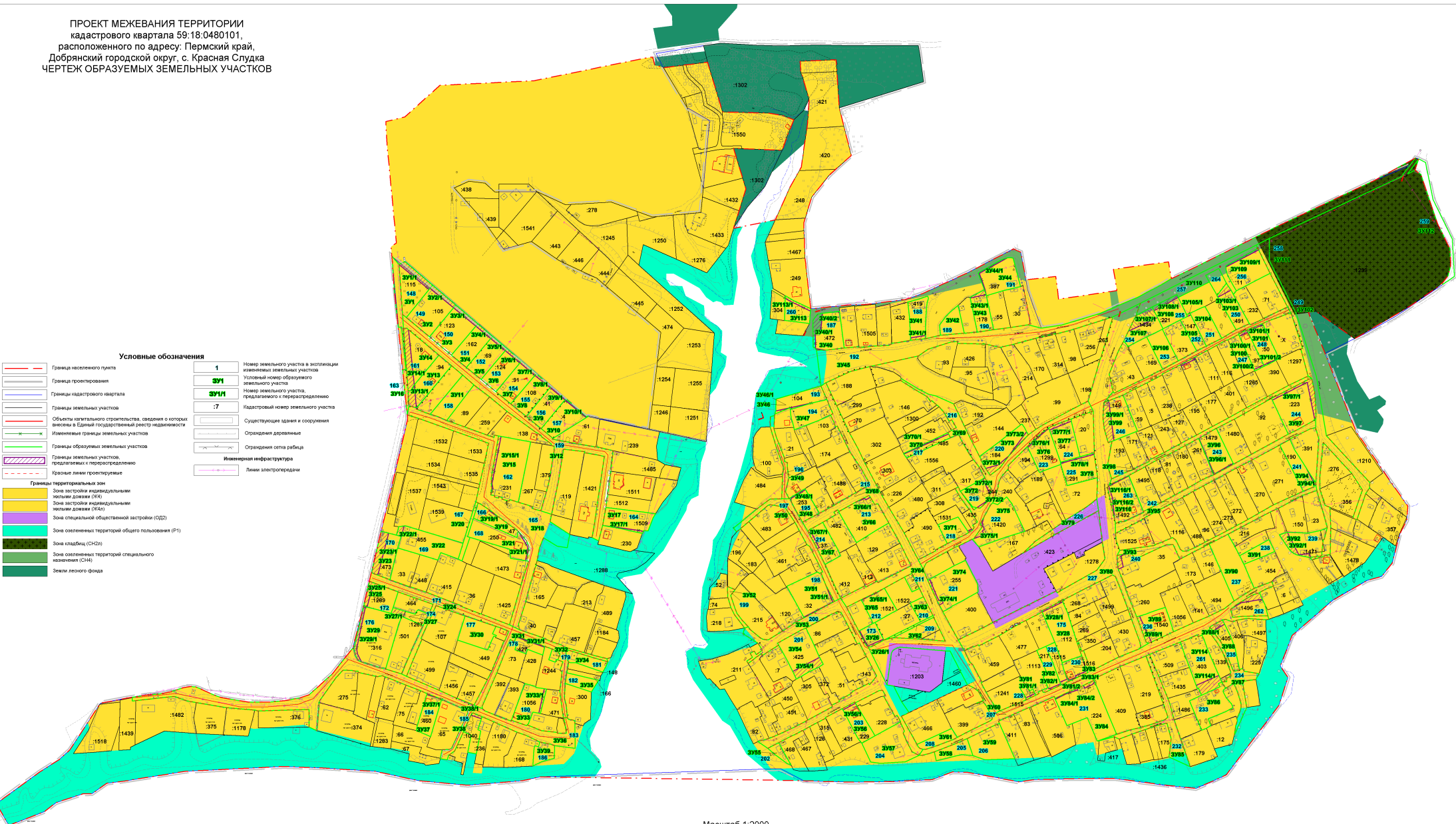
Основные обозначения

-  Границы проектирования
-  Границы кадастрового квартала
-  Границы земельных участков, учтенные в Едином государственном реестре недвижимости
-  Объекты капитального строительства, сведения о которых внесены в Единый государственный реестр недвижимости
-  Изменяемые границы земельных участков
-  Границы земельных участков, подлежащие уточнению в связи с исправлением реестровых ошибок
-  Границы земельных участков, подлежащие уточнению
-  Границы линий проектируемых
-  1 Номер земельного участка в организации изменяемых земельных участков
-  1 Условный номер учтенного земельного участка
-  1 Кадастровый номер земельного участка
-  Существующие здания и сооружения
-  Ограждения деревянные
-  Ограждения сетка рабица
- Инженерная инфраструктура**
-  Линии электропередач
- Границы территориальных зон**
-  Зона застройки индивидуальными жилыми домами (ИЖЗ)
-  Зона специальной общественной застройки (СОЗ)
-  Зона озелененных территорий общего пользования (ПО)
-  Зона клубных (СНЗ)
-  Зона озелененных территорий специального назначения (СН4)
-  Земли лесного фонда



Масштаб 1:2000

ПРОЕКТ МЕЖЕВАНИЯ ТЕРРИТОРИИ
 кадастрового квартала 59:18:0480101,
 расположенного по адресу: Пермский край,
 Добрянский городской округ, с. Красная Слудка
 ЧЕРТЕЖ ОБРАЗУЕМЫХ ЗЕМЕЛЬНЫХ УЧАСТКОВ



Условные обозначения

	1	Номер земельного участка в эксплуатации
	3/1	Условный номер образуемого земельного участка
	3/1/1	Номер земельного участка, подлежащего перераспределению
	7	Кадастровый номер земельного участка
		Существующие здания и сооружения
		Ограждения деревянные
		Ограждения сетка рабица
		Инженерная инфраструктура
		Линии электропередачи
		Границы территориальных зон
		Зона застройки индивидуальными жилыми домами (ИЖС)
		Зона застройки индивидуальными жилыми домами (ИЖС)
		Зона специальной общественной застройки (СОЗ)
		Зона оленевых территорий общего пользования (П1)
		Зона кладбищ (СНЗ2)
		Зона оленевых территорий специального назначения (СН4)
		Земли лесного фонда



Государственное бюджетное учреждение
Пермского края «Центр технической
инвентаризации и кадастровой оценки
Пермского края»

ПРОЕКТ
МЕЖЕВАНИЯ ТЕРРИТОРИИ
населенного пункта – село Красная Слудка,
Добрянский городской округ, Пермский край,
в границах кадастрового квартала 59:18:0480101

Пояснительная записка
ТОМ 2
Материалы по обоснованию

9005-2023-ПМТ

2023



Государственное бюджетное учреждение
Пермского края «Центр технической
инвентаризации и кадастровой оценки
Пермского края»

ПРОЕКТ
МЕЖЕВАНИЯ ТЕРРИТОРИИ
населенного пункта – село Красная Слудка,
Добрянский городской округ, Пермский край,
в границах кадастрового квартала 59:18:0480101

Пояснительная записка
ТОМ 2
Материалы по обоснованию

9005-2023-ПМТ

Руководитель проекта



Гивчак Е.В.

Руководитель работ



Кобелева В.В.

2023

Содержание

Раздел	Наименование	Стр.
	Проект межевания. Пояснительная записка. Том 1. Основная часть	
1	Описание проектных решений	4
2	Экспликация изменяемых земельных участков	47
3	Каталог координат изменяемых земельных участков	98
4	Каталог координат красных линий	147
5	Каталог координат границы проекта межевания	160
	Чертеж изменяемых земельных участков. М 1:2000	Лист 1
	Чертеж образуемых земельных участков. М 1:2000	Лист 2
	Проект межевания. Пояснительная записка. Том 2. Материалы по обоснованию	
1	Общие данные	4
2	Цель выполнения работы	7
3	Анализ современного использования территории	7
3.1	Местоположение и фактическое использование проектируемой территории	7
3.2	Анализ градостроительной документации	8
3.3	Зоны с особыми условиями использования территории. Установление публичных сервитутов	10
4	Основные технико-экономические показатели проекта межевания	16
	Приложения	17
	Экспликация земельных участков фактического землепользования	
	Чертеж фактического использования М 1:2000	Лист 1
	Схема границ зон с особыми условиями использования территории 1:2000	Лист 2



МАТЕРИАЛЫ ПО ОБОСНОВАНИЮ

1 ОБЩИЕ ДАННЫЕ

Проект межевания территории выполняется в отношении кадастрового квартала 59:18:0480101 с. Красная Слудка Добрянского городского округа Пермского края с целью последующего выполнения комплексных кадастровых работ.

Проект межевания разрабатывается на основании следующих документов:

1. Постановление администрации Добрянского городского округа от 28.12.2022 №3818 «О подготовке проекта межевания территории»;
2. Муниципальный контракт от 14.12.2022 № 27/2022 на выполнение работ по разработке проектов межевания территории и проведению комплексных кадастровых работ;
3. Техническое задание к муниципальному контракту от 14.12.2022 № 27/2022 на выполнение работ по разработке проектов межевания территории и проведение комплексных кадастровых работ.

При разработке проекта межевания территории были использованы следующие исходные данные:

- Генеральный план Добрянского городского округа, утвержденный решением Думы Добрянского городского округа от 26.08.2021г. №471;
- Правила землепользования и застройки Добрянского городского округа Пермского края, утвержденные постановлением администрации Добрянского городского округа от 20.09.2021г. №1878;
- топографическая съемка территории, масштаб 1:1000, выполненные ГБУ ПК «Центр технической инвентаризации и кадастровой оценки Пермского края» в январе 2023 г;
- сведения государственного фонда данных, полученных в результате проведения землеустройства Управления Росреестра по Пермскому краю: картографический материал в виде цифрового планово-картографического материала в масштабе 1:2000, цифровых ортофотопланов 1:10000 на территорию с. Красная Слудка;
- кадастровые планы территории на кадастровый квартал 59:18:0480101;
- выписки из Единого государственного реестра недвижимости на земельные участки, расположенные в кадастровом квартале 59:18:0480101.

При разработке проекта межевания были использованы следующие документы, регламентирующие выполнение работ:

- Градостроительный кодекс Российской Федерации;
- Земельный кодекс Российской Федерации;
- Жилищный кодекс Российской Федерации;
- Федеральный закон от 13.07.2015 № 218-ФЗ «О государственной регистрации недвижимости»;
- Федеральный закон от 24.07.2007 № 221-ФЗ «О кадастровой деятельности»;

- Федеральный закон от 30.12.2015 № 431-ФЗ «О геодезии, картографии и пространственных данных и о внесении изменений в отдельные законодательные акты Российской Федерации»;

- Приказ Росреестра от 23.10.2020 г. № П/0393 «Об утверждении требований к точности и методам определения координат характерных точек границ земельного участка, требований к точности и методам определения координат характерных точек контура здания, сооружения или объекта незавершенного строительства на земельном участке, а также требований к определению площади здания, сооружения, помещения, машино-места»;

- Приказ Росреестра от 21.10.2020 г. № П/0391 «Об установлении Порядка уведомления правообладателями объектов недвижимости, на которых находятся пункты государственной геодезической сети, государственной нивелирной сети и государственной гравиметрической сети, а также лицами, выполняющими геодезические и картографические работы, федерального органа исполнительной власти, уполномоченного на оказание государственных услуг в сфере геодезии и картографии, о случаях повреждения или уничтожения пунктов государственной геодезической сети, государственной нивелирной сети и государственной гравиметрической сети»;

- «Инструкция по межеванию земель», утвержденная Роскомземом 08.04.1996;

- Приказ Росреестра от 04.08.2021 № П/0337 «Об установлении формы карты-плана территории, формы акта согласования местоположения границ земельных участков при выполнении комплексных кадастровых работ и требований к их подготовке»;

- Приказ Минэкономразвития России от 20.04.2015 № 244 «Об утверждении формы и содержания протокола заседания согласительной комиссии по вопросу согласования местоположения границ земельных участков при выполнении комплексных кадастровых работ»;

- Приказ Минэкономразвития России от 23.04.2015 № 254 «Об утверждении формы извещения о начале выполнения комплексных кадастровых работ и примерной формы и содержания извещения о проведении заседания согласительной комиссии по вопросу согласования местоположения границ земельных участков при выполнении комплексных кадастровых работ»;

- Приказ Минэкономразвития России от 06.11.2019 г. № 728 «Об утверждении формы сведений о выявленных расположенных в границах выполнения комплексных кадастровых работ земельных участках, сведения о которых отсутствуют в Едином государственном реестре недвижимости и в отношении которых у использующих их лиц отсутствуют документы, устанавливающие или подтверждающие право пользования земельным участком, в том числе на условиях сервитута, либо иные документы, допускающие в соответствии с земельным законодательством использование земельных участков без предоставления или установления сервитута, а также зданиях, сооружениях, объектах незавершенного строительства, сведения о которых отсутствуют в Едином государственном реестре недвижимости и в отношении которых у использующих их лиц отсутствуют правоустанавливающие или правоудостоверяющие документы»;

- Постановление Правительства Пермского края от 24.06.2015 № 416-п «Об утверждении Типового регламента работы согласительной комиссии по согласованию местоположения границ земельных участков при выполнении комплексных кадастровых работ на территории Пермского края»;

- Постановление Правительства Российской Федерации от 02 сентября 2009 № 717 «О нормах отвода земель для размещения автомобильных дорог и (или) объектов дорожного сервиса» (в редакции постановления Правительства Российской Федерации от 11 марта 2011 № 153);

- Приказ Министерства строительства и жилищно-коммунального хозяйства Российской Федерации от 09 февраля 2021 г. № 53/пр «Об утверждении СП 34.13330.2021 «СНИП 2.05.02-85* Автомобильные дороги»;

- Приказ Министерства строительства и жилищно-коммунального хозяйства Российской Федерации от 30 декабря 2016 г. № 1034/пр «Об утверждении СП 42.13330.2016. Свод правил. Градостроительство. Планировка и застройка городских и сельских поселений. Актуализированная редакция СНиП 2.07.01-89*»;

- Постановление Правительства Российской Федерации от 24 февраля 2009 года № 160 «О порядке установления охранных зон объектов электросетевого хозяйства и особых условий использования земельных участков, расположенных в границах таких зон»;

- Постановление Правительства РФ от 09 июня 1995 №578 «Об утверждении правил охраны линий и сооружений связи РФ»;

- Постановление Государственного комитета Российской Федерации по жилищной и строительной политике от 06 апреля 1998 г. № 18-30 «О принятии и введении в действие РДС 30-201-98 «Инструкция о порядке проектирования и установления красных линий в городах и других поселениях Российской Федерации»;

- ГКИНП-02-033-82 Инструкция по топографической съемке в масштабах 1:5000, 1:2000, 1:1000 и 1:500. Утверждена ГУГК 05.10.79. Введена в действие с 01.01.83 с поправками, утвержденными ГУГК 09.09.82 (Приказ № 436п). — М., Недра, 1982;

- СП 11-104-97 «Инженерно-геодезические изыскания для строительства», приложение Д (обязательное);

- ГОСТ Р 58854-2020 «Фотограмметрия. Требования к созданию ориентированных аэроснимков для построения стереомоделей застроенных территорий».

2. ЦЕЛЬ ВЫПОЛНЕНИЯ РАБОТ

Цель подготовки проекта межевания территории – установление границ земельных участков, на которых расположены объекты капитального строительства, определение местоположения границ образуемых и изменяемых земельных участков, установления красных линий для застроенных территорий.

3. АНАЛИЗ СОВРЕМЕННОГО ИСПОЛЬЗОВАНИЯ ТЕРРИТОРИИ

3.1 МЕСТОПОЛОЖЕНИЕ И ФАКТИЧЕСКОЕ ИСПОЛЬЗОВАНИЕ ТЕРРИТОРИИ ПРОЕКТИРОВАНИЯ

Территория проектирования расположена в южной части Добрянского городского округа Пермского края - с. Красная Слудка. Территория проектирования включает в себя преимущественно территорию для ведения личного подсобного хозяйства, для ведения садоводства.

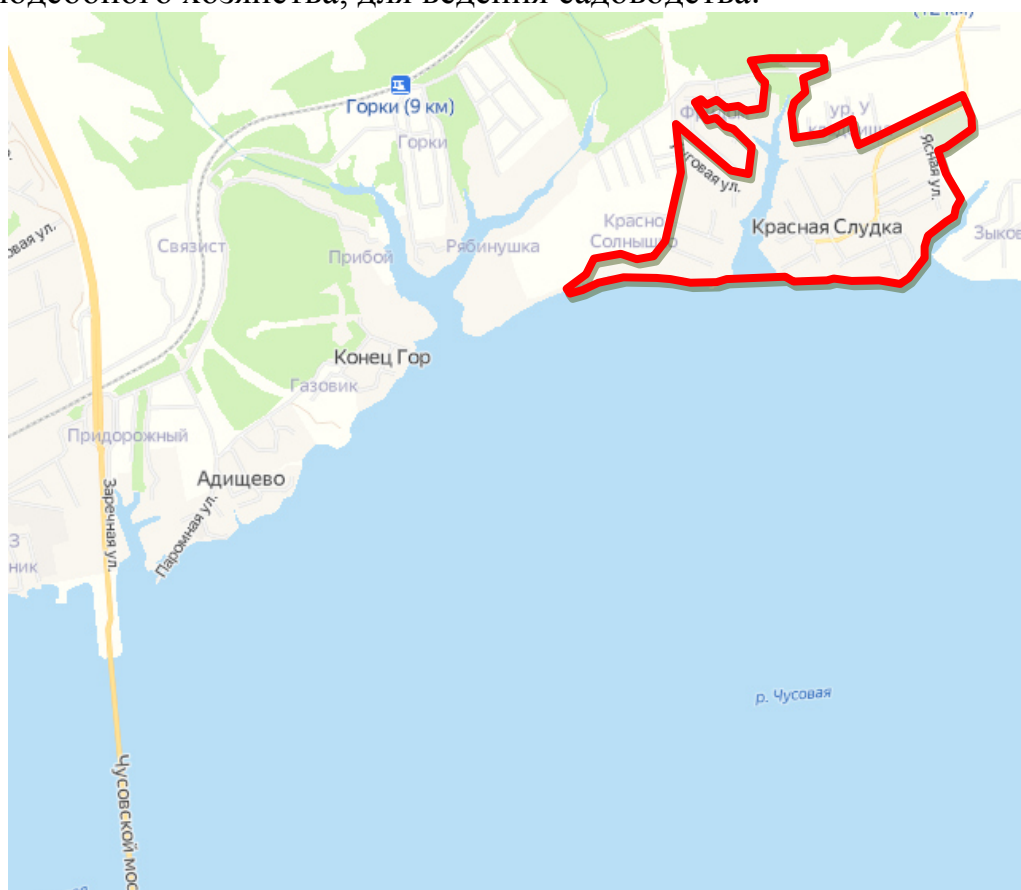


Рисунок 1- Проектируемая территория на плане Добрянского городского округа

Въезд на территорию квартала 59:18:0480101 осуществляется с улицы Вознесенская.

Площадь территории в границах проектирования составляет – 75.79 га.



Рельеф площадки относительно ровный. Граница проектируемой территории представлена на Рисунке 2.

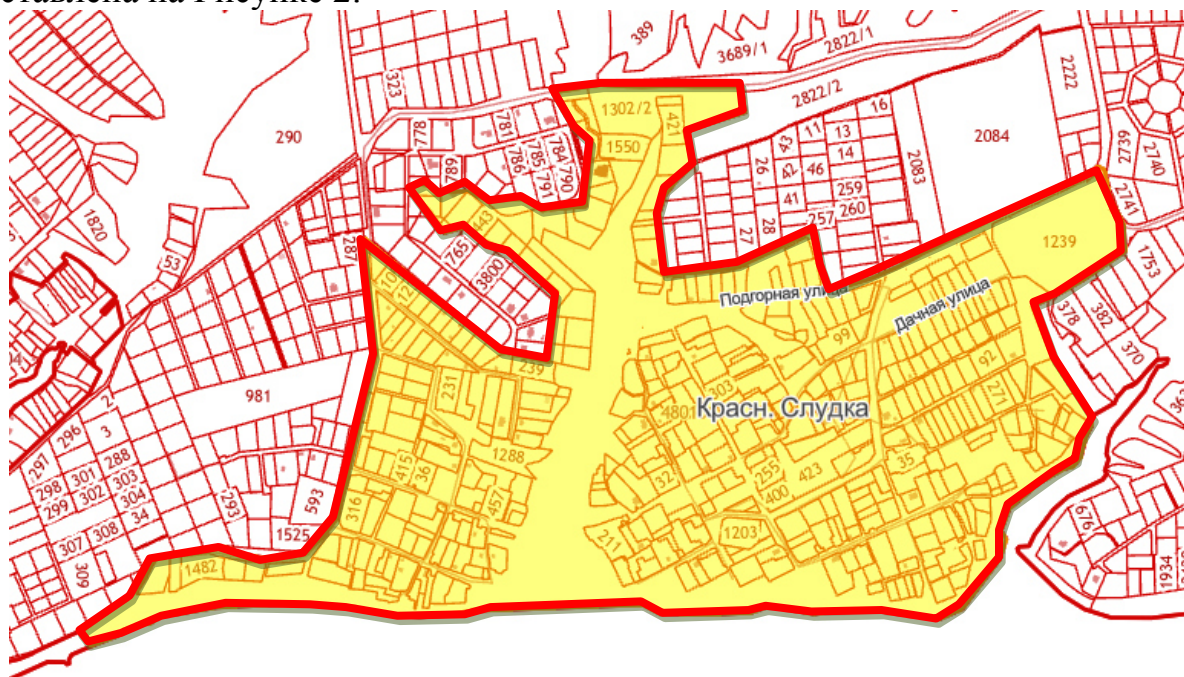


Рисунок 2 – Границы территории проектирования.
Фрагмент публичной кадастровой карты

По данным филиала Федерального государственного бюджетного учреждения "Федеральная кадастровая палата Федеральной службы государственной регистрации, кадастра и картографии" по Пермскому краю, согласно записям Единого государственного реестра недвижимости в кадастровом квартале 59:18:0480101 есть сведения на 460 земельных участка, 381 объекта капитального строительства, 24 сооружения, 6 объектов незавершенного строительства, из них границы 357 земельных участков, 79 объектов капитального строительства, 1 объект незавершенного строительства уточнены и отображаются на публичной кадастровой карте.

Данные по земельным участкам приведены в «Экспликации земельных участков фактического землепользования», границы земельных участков отображены на «Чертеже фактического использования».

3.2 АНАЛИЗ ГРАДОСТРОИТЕЛЬНОЙ ДОКУМЕНТАЦИИ

Для оценки возможного формирования земельных участков в соответствии с обозначенными целями, кроме изучения фактического использования была проанализирована утвержденная градостроительная документация для данной территории.

В соответствии с Генеральным планом Добрянского городского округа, утвержденным решением Думы Добрянского городского округа от 26.08.2021г. №471, территория проектирования расположена в зоне застройки индивидуальными жилыми домами, зоне озелененных территорий общего пользования, зоне специальной общественной застройки, зоне кладбищ.(рисунок 3)

3.3. ЗОНЫ С ОСОБЫМИ УСЛОВИЯМИ ИСПОЛЬЗОВАНИЯ ТЕРРИТОРИИ

Планировочным ограничением развития территории является наличие зон с особыми условиями использования территории. В соответствии с действующим законодательством к зонам с особыми условиями использования территории относятся — охранные, санитарно-защитные зоны, зоны охраны объектов культурного наследия (памятников истории и культуры) народов Российской Федерации, водоохраные зоны, зоны затопления, подтопления, зоны санитарной охраны источников питьевого и хозяйственно-бытового водоснабжения, зоны охраняемых объектов, иные зоны.

Проектируемая территория находится в зонах с особыми условиями использования:

- Зона с особыми условиями использования территории: "Охранная зона ВЛ-6 кВ ф. Бобки" с учетным номером 59:18-6.282;

- Зона с особыми условиями использования территории: Публичный сервитут в целях размещения ВЛ-0,4 кВ от ТП-10066 фидер №1 Быт, ВЛ-0,4 кВ от ТП-10086 фидер №1, входящих в состав электросетевого комплекса "Полазна", ВЛ-0,4 кВ ф. 1 от ТП-10086, ВЛ-0,4 кВ Ф.1 от ТП-01210, ВЛ-0,4 кВ ф.1 от ТП-10323, ВЛ-0,4 кВ ф.2, ф.3 от КТП-10323, ВЛ-0,4 кВ ф.2 от ТП-10066, ВЛ-0,4 кВ ф.1 сущ.оп. №3 по №3/1 от ТП-10086, ВЛ-0,4 кВ ф.1 сущ.оп. №4.13 по 4.16 от ТП-10323, ВЛ-0,4 кВ ф.1 от ТП-10086, ВЛ-0,4 кВ ф.2 оп.№10/10-оп.№10/14 ТП-10066, с учетным номером 59:18-6.1778;

- Граница зоны с особыми условиями использования территории: Границы защитной зоны объекта культурного наследия – памятника «Церковь Вознесения», с учетным номером 59:18-6.799;

- Территория объекта культурного наследия регионального значения – памятника «Церковь Вознесения» с учетным номером 59:18-8.28;

- Зона с особыми условиями использования территории: Публичный сервитут с целью эксплуатации существующего линейного объекта Линия электропередачи ВЛ-0,4 кВ, с учетным номером 59:18-6.1845;

- Зона с особыми условиями использования территории: Публичный сервитут в целях эксплуатации существующего линейного объекта ВЛ-0,4кВ Ф.1 от ТП-01210, ВЛ 0,4кВ ф.1 от оп.4.1/3-оп.4.1/9.1 ТП-01210, ВЛ 0,4кВ ф.1 от оп.4.7-оп.4.8 от ТП-01210, ВЛ-0,4кВ ф.1 от ТП-10323, ВЛ-0,4кВ ф.2 от оп.13.5 по оп.13.5.6 от ТП-10323, ВЛ 0,4кВ ф.1 оп.№15.2.2.1-оп.№15.2.2.2 от ТП-10323, ВЛ 0,4 кВ №1 оп.№15.2.2.2-оп.№15.2.2.4 от ТП 10323, ВЛ 0,4кВ ф.2 оп.№21-оп.№25 от ТП-10323, ВЛ-0,4кВ ф.1 от оп.№4.10.8.1-оп.№4.10.8.10 ТП-10323, ВЛ-0,4кВ ф.1 оп.4.10.5а-4.10.5.8, оп.4.10.5.7-4.10.5.7.1 ТП 10323, ВЛ 0,4кВ ф.2 от ТП-10086, с учетным номером 59:18-6.1846;

- Зона с особыми условиями использования территории: Публичный сервитут в целях размещения ВЛ 0,4 кВ (для подключения (технологического присоединения) к сетям инженерно-технического обеспечения (объект "Строительство ВЛ 0,4 кВ с установкой ПУ для электроснабжения Краснослудского с/п (4500067638)"), с учетным номером 59:18-6.1870;

- Зона с особыми условиями использования территории: "Охранная зона ВЛ0,4кВ №2 (оп.№10/10-оп.№10/14) ТП-10066" с учетным номером 59:18-6.1477;
- Граница зоны с особыми условиями использования территории: "Охранная зона ВЛ-0,4кВ ф.1 от ТП-10323, ВЛ-0,4кВ ф.2 от КТП-10323, ВЛ-0,4кВ ф.3 от КТП-10323" с учетным номером 59:18-6.949;
- Граница зоны с особыми условиями использования территории: "Охранная зона ВЛ-0,4 кВ ф.2 от ТП-10066" с учетным номером 59:18-6.1003;
- Граница зоны с особыми условиями использования территории: "Охранная зона ВЛ-0,4кВ ф.1 (от сущ.оп.№3 по №3/1) от ТП-10086" с учетным номером 59:18-6.1127;
- Граница зоны с особыми условиями использования территории: "Охранная зона ВЛ-0,4кВ ф.1 от КТП-10356" с учетным номером 59:18-6.962;
- Зона с особыми условиями использования территории: Публичный сервитут в целях эксплуатации существующего линейного объекта ОАО "МРСК Урала": ВЛ-0.4кВ ф.1 от КТП-10356, ВЛ-0.4кВ ф.№2 оп.2- оп.15, оп.6-6.6, оп.9-9.5 от ТП-10327, ВЛ-0,4 кВ ф.№2 (от оп.№12 по №12.4) от ТП-10327, с учетным номером 59:18-6.1582;
- Граница зоны с особыми условиями использования территории: Охранная зона КТП 6/0,4кВ №356 с учетным номером 59:18-6.914;
- Граница зоны с особыми условиями использования территории: Охранная зона ВЛ-0.4кВ Ф.1 от ТП-01210 с учетным номером 59:18-6.959;
- Граница зоны с особыми условиями использования территории: "Охранная зона ВЛ 0,4кВ ф.1 от ТП-01210" с учетным номером 59:18-6.993;
- Зона с особыми условиями использования территории: "Охранная зона ВЛ-0,4кВ Ф.1 от ТП-01210" с учетным номером 59:18-6.1409;
- Зона с особыми условиями использования территории: "Охранная зона ВЛ 0,4кВ ф.2 от ТП-01210" с учетным номером 59:18-6.816
- Зона с особыми условиями использования территории: публичный сервитут для объекта ВЛ – 6 кВ фидер Бобки, входящей в состав электросетевого комплекса "Полазна", с учетным номером 59:18-6.1402;
- Зона с особыми условиями использования территории: "Охранная зона ВЛ 0,4кВ от ТП-86, ВЛ 0,4кВ от ТП-66" с учетным номером 59:18-6.229;
- Граница зоны с особыми условиями использования территории: "Охранная зона ВЛ 6кВ ф. Бобки от ПС Пальники" с учетным номером 59:18-6.951;
- Граница зоны с особыми условиями использования территории: "Охранная зона ВЛ 6кВ ф. Бустер от ПС Гари" с учетным номером 59:18-6.924;
- Граница зоны с особыми условиями использования территории: "Охранная зона ТП № 323" с учетным номером 59:18-6.777;
- Зона с особыми условиями использования территории "Охранная зона комплектной трансформаторной подстанции КТП №66" с учетным номером 59:18-6.181;
- Береговая линия малые реки, впадающие в Воткинское водохранилище на территории Пермского края (010.01.01 р. Городище) с учетным номером 59:00-5.462;



- Зона с особыми условиями использования территории " Часть водоохранной зоны Камского водохранилища" с учетным номером 59:01-6.1326;
- Зона с особыми условиями использования территории "Часть прибрежной защитной полосы Камского водохранилища" с учетным номером 59:01-6.4321.

Охранные зоны.

Охранная зона – территория с особыми условиями использования, которая устанавливается в порядке, определенном Правительством Российской Федерации, вокруг объектов инженерной, транспортной и иных инфраструктур в целях обеспечения охраны окружающей природной среды, нормальных условий эксплуатации таких объектов и исключения возможности их повреждения.

Охранные зоны электрических сетей

Размеры охранных зон электрических сетей устанавливаются постановлением Правительства Российской Федерации от 24.01.2009 №160 «О порядке установления охранных зон объектов электросетевого хозяйства и особых условиях использования земельных участков, расположенных в границах таких зон»

Охранные зоны линий электропередач - это земельные участки вдоль воздушных линий электропередачи, ограниченные линиями, отстоящими от крайних проводов на расстоянии:

- 2 метра для ВЛ до 1 кВ;
- 10 метров для ВЛ до 20 кВ;
- 15 метров для ВЛ 35 кВ;
- 20 метров для ВЛ 110 кВ;
- 25 метров для ВЛ 150, 220 кВ;
- 30 метров для ВЛ 330, 500, 400 кВ;
- 40 метров для ВЛ 750 кВ.

В охранной зоне ЛЭП (ВЛ) запрещается:

- Производить строительство, капитальный ремонт, снос любых зданий и сооружений.
- Осуществлять всякого рода горные, взрывные, мелиоративные работы, производить посадку деревьев, полив сельскохозяйственных культур.
- Размещать автозаправочные станции.
- Загромождать подъезды и подходы к опорам ВЛ.
- Устраивать свалки снега, мусора и грунта.
- Складевать корма, удобрения, солому, разводить огонь.
- Устраивать спортивные площадки, стадионы, остановки транспорта, проводить любые мероприятия, связанные с большим скоплением людей.
- Проведение необходимых мероприятий в охранной зоне ЛЭП может выполняться только при получении письменного разрешения на производство работ от предприятия (организации), в ведении которых находятся эти сети.

Охранные зоны линий и сооружений связи

Размеры охранных зон линий и сооружений связи устанавливаются согласно правилам охраны линий и сооружений связи Российской Федерации, утвержденным постановлением Правительства Российской Федерации от 09.06.1995. № 578. Охранные зоны выделяются в виде участка земли, ограниченных линиями на расстоянии 2 м (3м).

В охранных зонах линий связи запрещается:

- Осуществлять всякого рода строительные, монтажные и взрывные работы, планировку грунта землеройными механизмами (за исключением зон песчаных барханов) и земляные работы (за исключением вспашки на глубину не более 0,3 метра);
- Производить геолого-съёмочные, поисковые, геодезические и другие изыскательские работы, которые связаны с бурением скважин, шурфованием, взятием проб грунта, осуществлением взрывных работ;
- Производить посадку деревьев, располагать полевые станы, содержать скот, складировать материалы, корма и удобрения, жечь костры, устраивать стрельбища;
- Устраивать проезды и стоянки автотранспорта, тракторов и механизмов, провозить негабаритные грузы под проводами воздушных линий связи и линий радиодиффузии, строить каналы (арьки), устраивать заграждения и другие препятствия;
- Устраивать причалы для стоянки судов, барж и плавучих кранов, производить погрузочно-разгрузочные, подводно-технические, дноуглубительные и землечерпательные работы, выделять рыбопромысловые участки, производить добычу рыбы, других водных животных, а также водных растений придонными орудиями лова, устраивать водопои, производить колку и заготовку льда. Судам и другим плавучим средствам запрещается бросать якоря, проходить с отданными якорями, цепями, лотами, волокушами и тралами;
- Производить строительство и реконструкцию линий электропередач, радиостанций и других объектов, излучающих электромагнитную энергию и оказывающих опасное воздействие на линии связи и линии радиодиффузии;
- Производить защиту подземных коммуникаций от коррозии без учета проходящих подземных кабельных линий связи.

Охранный зона газораспределительной сети

Охранный зона газораспределительной сети устанавливается на основании постановления Правительства Российской Федерации от 20.11.2000 №878 «Правила охраны газораспределительных сетей»

Для предупреждения повреждений или нарушения условий нормальной эксплуатации газораспределительной сети (ГРС) на земельные участки, входящие в охранные зоны сетей, налагаются ограничения (обременения).

В соответствии с этими обременениями на участках запрещено:

- Строить объекты жилищно-гражданского и производственного назначения.
- Сносить и реконструировать мосты, коллекторы, автомобильные и железные дороги с расположенными на них газораспределительными сетями без

предварительного выноса этих газопроводов по согласованию с эксплуатационными организациями.

- Разрушать берегоукрепительные сооружения, водопропускные устройства, земляные и иные сооружения, предохраняющие газораспределительные сети от разрушений.

- Перемещать, повреждать, засыпать и уничтожать опознавательные знаки, контрольно-измерительные пункты и другие устройства ГРС.

- Устраивать свалки и склады, разливать растворы кислот, щелочей и других химически активных веществ.

- Огораживать и перегораживать охранные зоны, препятствовать доступу персонала эксплуатационных организаций к ГРС для поведения обслуживания и устранения повреждений.

- Разводить огонь и размещать источники огня.

- Рыть погребов, копать и обрабатывать почву сельскохозяйственными и мелиоративными орудиями и механизмами на глубину более 0.3 метра.

- Открывать калитки и двери газорегуляторных пунктов, станций катодной и дренажной защиты, люки подземных колодцев, включать или отключать электроснабжение средств связи, освещения и систем телемеханики.

- Набрасывать, приставлять и привязывать к опорам и надземным газопроводам, ограждениям и зданиям ГРС посторонние предметы, лестницы. Влезать на них.

- Самовольно подключаться к ГРС.

Другие виды работ (лесохозяйственные, сельскохозяйственные), не попадающие под перечень ограничений, приведённый выше, и не связанные с нарушением земельного горизонта и обработкой почвы на глубину более 0.3 метра, проводятся собственниками, владельцами, пользователями земельных участков в охранной зоне ГРС только при условии письменного уведомления эксплуатационной организации.

Уведомление подаётся не менее чем за 3 рабочих дня до начала работ.

Таблица 5 - Основания для установления сервитутов и обременений

№ п/п	Наименование документа	Название зоны с особыми условиями использования территории	Размер, м
1	2	3	4
1	Водный кодекс РФ	Водоохранная зона рек	100
		Прибрежная защитная полоса	50
2	Постановление Правительства Российской Федерации от 24.01.2009 №160 «О порядке установления охранных зон объектов электросетевого хозяйства и особых условиях использования земельных участков, расположенных в границах таких зон»	Охранная зона	для ЛЭП до 1 кВ 2 (для линий с самонесущими или изолированными проводами, проложенных по стенам зданий, конструкциям и т.д., охранная зона



№ п/п	Наименование документа	Название зоны с особыми условиями использования территории	Размер, м
			определяется в соответствии с установленными нормативными правовыми актами минимальными допустимыми расстояниями от таких линий); для ЛЭП 1 – 20 кВ 10 (5 – для линий с самонесущими или изолированными проводами, размещенных в границах населенных пунктов);
3	Постановление правительства Российской Федерации от 9.06.1995 №578 «Об	Охранная зона кабеля связи утверждения правил охраны линий и сооружений связи в Российской Федерации»	2
4	Постановление Правительства Российской Федерации от 20.11.2000 №878 «Правила охраны газораспределительных сетей»	Охранная зона газораспределительной сети	3 (от газопровода со стороны провода) 2 (с противоположной стороны)



4. ОСНОВНЫЕ ТЕХНИКО-ЭКОНОМИЧЕСКИЕ ПОКАЗАТЕЛИ ПРОЕКТА МЕЖЕВАНИЯ

Таблица 6

№ п/п	Наименование показателей	Ед. изм.	Количество
1	Территория в границах проектирования, всего	га	75,79
2	Территории (земельные участки) подлежащие межеванию, в т.ч.		
2.1	Уточняемые земельные участки	га	14,89
		шт	147
	в т.ч. уточнение земельного участка путем исправления реестровой ошибки	шт	76
2.2	Образуемые земельные участки	га	18,28
		шт	116
	в т.ч. земельные участки (территории общего пользования)	шт	24



ПРИЛОЖЕНИЕ



Экспликация земельных участков фактического землепользования

№	Кадастровый номер земельного участка	Адрес земельного участка	Вид права на земельный участок	Вид разрешенного использования	Площадь по документу (кв.м.)	Примечание
1	59:18:0480101:1	Пермский край, Добрянский р-н, с Красная Слудка	Собственность	Для ведения садоводства	800	уточненный
2	59:18:0480101:4	Пермский край, Добрянский р-н, с/п Краснослудское, с Красная Слудка	Собственность	Для ведения садоводства	1116 +/-6.72	уточненный
3	59:18:0480101:5	Пермский край, г Добрянка, с Красная Слудка	Общая совместная собственность	Для ведения личного подсобного хозяйства	744	декларированный без графики
4	59:18:0480101:6	Пермский край, Добрянский район, г Добрянка, с Красная Слудка, ул Набережная, д 7	Собственность	Для индивидуального жилищного строительства	729 +/-9	уточненный
5	59:18:0480101:7	Пермский край, г Добрянка, с Красная Слудка, ул Дачная, д 48	Собственность	индивидуальные жилые дома	1021 +/-6	уточненный
6	59:18:0480101:8	Пермский край, г Добрянка, с Красная Слудка, ул Водопроводная, д 12	Собственность	Для ведения садоводства и огородничества	193 +/-2.79	уточненный
7	59:18:0480101:11	Пермский край, Добрянский район, г Добрянка, с Красная Слудка	Собственность	Для садоводства	1395 +/-26	уточненный
8	59:18:0480101:12	Пермский край, г Добрянка, с Красная Слудка	Собственность	Для индивидуального жилищного строительства	880 +/-7	уточненный

№	Кадастровый номер земельного участка	Адрес земельного участка	Вид права на земельный участок	Вид разрешенного использования	Площадь по документу (кв.м.)	Примечание
9	59:18:0480101:13	Пермский край, г Добрянка, с Красная Слудка	-	Для ведения садоводства	975	декларированный без графики
10	59:18:0480101:14	Пермский край, г Добрянка, с Красная Слудка	Собственность	Для ведения садоводства	573 +/-4.8	уточненный
11	59:18:0480101:15	Пермский край, город Добрянка, с Красная Слудка, ул Набережная, д 40	Собственность	Личное подсобное хозяйство	342 +/-11	уточненный
12	59:18:0480101:16	Пермский край, г Добрянка, с Красная Слудка	Собственность	Для ведения садоводства	3500	декларированный без графики
13	59:18:0480101:17	Пермский край, г Добрянка, с Красная Слудка	Общая долевая собственность	Для огородничества	515 +/-8	уточненный
14	59:18:0480101:18	618719, Пермский край, Город Добрянка, Село Красная Слудка, Улица Луговая	Собственность	Для ведения личного подсобного хозяйства	1074	декларированный без графики
15	59:18:0480101:20	Пермский край, г Добрянка, с Красная Слудка	Собственность	Для ведения садоводства	976	декларированный без графики
16	59:18:0480101:21	Пермский край, г Добрянка, с Красная Слудка	Собственность	Для ведения личного подсобного хозяйства	780	уточненный
17	59:18:0480101:23	Пермский край, г Добрянка, с Красная Слудка	Собственность	для индивидуального жилищного строительства	950 +/-22	уточненный
18	59:18:0480101:26	618719, Пермский край, Город Добрянка, Село Красная Слудка, Улица Дачная	Собственность	Индивидуальные жилые дома	958 +/-10	уточненный



№	Кадастровый номер земельного участка	Адрес земельного участка	Вид права на земельный участок	Вид разрешенного использования	Площадь по документу (кв.м.)	Примечание
19	59:18:0480101:27	618320, Пермский край, Добрянский район, г Добрянка, с Красная Слудка, ул Вознесенская, 11	Общая долевая собственность	Индивидуальное жилищное строительство	1100	декларированный без графики
20	59:18:0480101:28	Пермский край, г Добрянка, с Красная Слудка	Собственность	Для ведения садоводства	1190 +/-7	уточненный
21	59:18:0480101:29	Пермский край, г Добрянка, с Красная Слудка	-	Для ведения садоводства	200	декларированный без графики
22	59:18:0480101:30	Пермский край, г Добрянка, с Красная Слудка	Собственность	Для ведения садоводства	1095 +/-5	уточненный
23	59:18:0480101:31	Пермский край, г Добрянка, с Красная Слудка	-	Для ведения садоводства	1000	декларированный без графики
24	59:18:0480101:32	618719, Пермский край, Город Добрянка, Село Красная Слудка, Улица Набережная	Собственность	Для ведения личного подсобного хозяйства	1650 +/-8	уточненный
25	59:18:0480101:33	Пермский край, г Добрянка, с Красная Слудка	Собственность	Для ведения личного подсобного хозяйства	1038 +/-17.15	уточненный
26	59:18:0480101:35	Пермский край, г Добрянка, с Красная Слудка, ул Вознесенская, д 18	Собственность	Для ведения личного подсобного хозяйства	2250 +/-16	уточненный
27	59:18:0480101:36	618719, Пермский край, Город Добрянка, Село Красная Слудка, Улица Водопроводная	Собственность	Для ведения личного подсобного хозяйства	1711	декларированный без графики



№	Кадастровый номер земельного участка	Адрес земельного участка	Вид права на земельный участок	Вид разрешенного использования	Площадь по документу (кв.м.)	Примечание
28	59:18:0480101:37	618536, Пермский край, Город Добрянка, Село Красная Слудка, Улица Набережная	Общая долевая собственность	Индивидуальные жилые дома	873 +/-11	уточненный
29	59:18:0480101:38	Пермский край, г Добрянка, с Красная Слудка	-	Для ведения садоводства	3500	декларированный без графики
30	59:18:0480101:40	Пермский край, г Добрянка, с Красная Слудка	Собственность	Для ведения садоводства	1396 +/-13	уточненный
31	59:18:0480101:41	Пермский край, г Добрянка, с Красная Слудка	Общая долевая собственность	Для ведения садоводства	1000	декларированный без графики
32	59:18:0480101:42	Пермский край, г Добрянка, с Красная Слудка	-	Для ведения садоводства	3500	декларированный без графики
33	59:18:0480101:43	Пермский край, г Добрянка, с Красная Слудка	Собственность	Для ведения садоводства	1270	декларированный без графики
34	59:18:0480101:44	Пермский край, г Добрянка, с Красная Слудка	Собственность	Для ведения садоводства	519 +/-4	уточненный
35	59:18:0480101:47	Пермский край, Добрянский Городской округ, Село Красная Слудка, Улица Центральная, Земельный участок 9	Собственность	Для индивидуального жилищного строительства	741 +/-8.24	уточненный
36	59:18:0480101:48	Пермский край, г Добрянка, с Красная Слудка	-	Для ведения садоводства	656 +/-9	уточненный
37	59:18:0480101:50	Пермский край, г Добрянка, с Красная Слудка	Собственность	Для садоводства	869 +/-10	уточненный
38	59:18:0480101:51	Пермский край, город Добрянка, с Красная Слудка	Собственность	Индивидуальные жилые дома	1362 +/-7.41	уточненный



№	Кадастровый номер земельного участка	Адрес земельного участка	Вид права на земельный участок	Вид разрешенного использования	Площадь по документу (кв.м.)	Примечание
39	59:18:0480101:52	Пермский край, г Добрянка, с Красная Слудка	Собственность	для ведения садоводства	500	декларированный без графики
40	59:18:0480101:53	Пермский край, г Добрянка, с Красная Слудка	Собственность	для ведения садоводства	700	декларированный без графики
41	59:18:0480101:54	Пермский край, г Добрянка, с Красная Слудка	Собственность	Для садоводства	500	декларированный без графики
42	59:18:0480101:55	Пермский край, г Добрянка, с Красная Слудка	Собственность	Для садоводства	852 +/-6.16	уточненный
43	59:18:0480101:56	Пермский край, Добрянский район, с Красная Слудка	Собственность	Для ведения личного подсобного хозяйства	1840	декларированный без графики
44	59:18:0480101:59	Пермский край, г Добрянка, с Красная Слудка	Общая совместная собственность	Для садоводства	720	декларированный без графики
45	59:18:0480101:60	Пермский край, г Добрянка, с Красная Слудка	Собственность	Для огородничества	683 +/-10	уточненный
46	59:18:0480101:61	Пермский край, город Добрянка, с Красная Слудка, ул Луговая, д 16	Собственность	Индивидуальное жилищное строительство	1135 +/-24	уточненный
47	59:18:0480101:62	Пермский край, г Добрянка, с Красная Слудка	Собственность	Для ведения личного подсобного хозяйства	1117 +/-8	уточненный
48	59:18:0480101:63	Пермский край, г Добрянка, с Красная Слудка	Собственность	Для садоводства	640	уточненный



№	Кадастровый номер земельного участка	Адрес земельного участка	Вид права на земельный участок	Вид разрешенного использования	Площадь по документу (кв.м.)	Примечание
49	59:18:0480101:64	Пермский край, город Добрянка, с Красная Слудка, ул Дачная, д 26	Общая долевая собственность	для ведения личного подсобного хозяйства	1070 +/-11	уточненный
50	59:18:0480101:65	618346, Пермский край, Город Добрянка, Село Красная Слудка, Улица Береговая	Собственность	Для ведения личного подсобного хозяйства	1688 +/-10	уточненный
51	59:18:0480101:66	Пермский край, г Добрянка, с Красная Слудка	Собственность	Для садоводства	1000	декларированный без графики
52	59:18:0480101:67	Пермский край, г Добрянка, с Красная Слудка	-	для рекреационных целей	684	декларированный без графики
53	59:18:0480101:68	Пермский край, г Добрянка, с Красная Слудка	Собственность	Для садоводства	200 +/-5	декларированный без графики
54	59:18:0480101:69	Пермский край, г Добрянка, с Красная Слудка	Собственность	для индивидуального жилищного строительства	1000 +/-6	декларированный без графики
55	59:18:0480101:70	Пермский край, г Добрянка, с Красная Слудка	Общая долевая собственность	Для садоводства	800	декларированный без графики
56	59:18:0480101:71	Пермский край, г Добрянка, с Красная Слудка	Общая долевая собственность	Для садоводства	1100	декларированный без графики
57	59:18:0480101:72	Пермский край, г Добрянка, с Красная Слудка	Собственность	Для ведения личного подсобного хозяйства	2090 +/-16	уточненный
58	59:18:0480101:73	Пермский край, г Добрянка, с Красная Слудка, ул Водопроводная, 10	Общая долевая собственность	для ведения садоводства	900	декларированный без графики



№	Кадастровый номер земельного участка	Адрес земельного участка	Вид права на земельный участок	Вид разрешенного использования	Площадь по документу (кв.м.)	Примечание
59	59:18:0480101:74	Пермский край, г Добрянка, с Красная Слудка	Собственность	Садоводство	300	декларированный без графики
60	59:18:0480101:75	Пермский край, г Добрянка, с Красная Слудка	Собственность	Для ведения личного подсобного хозяйства	600	декларированный без графики
61	59:18:0480101:77	Пермский край, г Добрянка, с Красная Слудка	-	Для садоводства	1000	декларированный без графики
62	59:18:0480101:79	Пермский край, г Добрянка, с Красная Слудка	-	Для ведения личного подсобного хозяйства	884	декларированный без графики
63	59:18:0480101:80	Пермский край, г Добрянка, с Красная Слудка	Собственность	Для садоводства	162 +/-8.91	уточненный
64	59:18:0480101:81	Пермский край, г Добрянка, с Красная Слудка	Собственность	Для ведения личного подсобного хозяйства	825 +/-4	уточненный
65	59:18:0480101:82	Пермский край, г Добрянка, с Красная Слудка	-	Для садоводства	983 +/-11	уточненный
66	59:18:0480101:83	Пермский край, г Добрянка, с Красная Слудка	Собственность	Для садоводства	1100	декларированный без графики
67	59:18:0480101:84	Пермский край, г Добрянка, с Красная Слудка	Собственность	Для садоводства	536 +/-24	уточненный
68	59:18:0480101:85	Пермский край, г Добрянка, с Красная Слудка	-	Для ведения личного подсобного хозяйства	884	декларированный без графики



№	Кадастровый номер земельного участка	Адрес земельного участка	Вид права на земельный участок	Вид разрешенного использования	Площадь по документу (кв.м.)	Примечание
69	59:18:0480101:86	Пермский край, г Добрянка, с Красная Слудка	Собственность	Для садоводства	900	декларированный без графики
70	59:18:0480101:88	618719, Пермский край, Город Добрянка, Село Красная Слудка, Переулок 3-й Дачный	Собственность	Для садоводства	650	уточненный
71	59:18:0480101:89	Пермский край, Добрянский р-н, с/п Краснослудское, с Красная Слудка	Собственность	Для ведения личного подсобного хозяйства	1100 +/-23	уточненный
72	59:18:0480101:90 Единое землепользование (вх. 59:18:0480101:502, 59:18:0480101:503)	Пермский край, г Добрянка, с Красная Слудка	Собственность	Для садоводства	769 +/-19	уточненный
73	59:18:0480101:91	Пермский край, Добрянский р-н, с/п Краснослудское, с Красная Слудка	Собственность	для садоводства и строительства жилого дома	1006 +/-6	уточненный
74	59:18:0480101:92	Пермский край, г Добрянка, с Красная Слудка	Собственность	для строительства индивидуального дома	2300 +/-4.8	уточненный
75	59:18:0480101:93	Пермский край, г Добрянка, с Красная Слудка	Собственность	Для садоводства	1210 +/-7	уточненный
76	59:18:0480101:94	618719, Пермский край, Город Добрянка, Село Красная Слудка, Улица Луговая	Собственность	Для ведения личного подсобного хозяйства	1077 +/-11	уточненный
77	59:18:0480101:95	Пермский край, Добрянский р-н, с/п Краснослудское, с Красная Слудка	Собственность	Для садоводства	1100 +/-0	уточненный



№	Кадастровый номер земельного участка	Адрес земельного участка	Вид права на земельный участок	Вид разрешенного использования	Площадь по документу (кв.м.)	Примечание
78	59:18:0480101:96	Пермский край, г Добрянка, с Красная Слудка	Собственность	Для ведения садоводства и огородничества	870 +/-9	уточненный
79	59:18:0480101:97	Пермский край, г Добрянка, с Красная Слудка	Собственность	для садоводства и огородничества	501	уточненный
80	59:18:0480101:98	Пермский край, г Добрянка, с Красная Слудка	Собственность	Для ведения садоводства	1020	декларированный без графики
81	59:18:0480101:99	Пермский край, город Добрянка, с Красная Слудка, ул Дачная, д 19	Собственность	Для размещения культовых зданий (для размещения хозяйственной постройки для размещения иконописной мастерской)	2518	декларированный без графики
82	59:18:0480101:100	Пермский край, г Добрянка, с Красная Слудка	Собственность	Для садоводства	1512	уточненный
83	59:18:0480101:101	Пермский край, г Добрянка, с Красная Слудка, ул Подгорная, 9	Собственность	Для ведения садоводства	606	уточненный
84	59:18:0480101:103	Пермский край, город Добрянка, с Красная Слудка	Собственность	Для ведения личного подсобного хозяйства	710 +/-19	уточненный
85	59:18:0480101:104	Пермский край, г Добрянка, с Красная Слудка	Собственность	Для садоводства	900	уточненный
86	59:18:0480101:105	618719, Пермский край, Город Добрянка, Село Красная Слудка, Улица Луговая	Собственность	Для ведения личного подсобного хозяйства	1584 +/-14	уточненный



№	Кадастровый номер земельного участка	Адрес земельного участка	Вид права на земельный участок	Вид разрешенного использования	Площадь по документу (кв.м.)	Примечание
87	59:18:0480101:106	Пермский край, г Добрянка, с Красная Слудка	-	Для ведения личного подсобного хозяйства	800	декларированный без графики
88	59:18:0480101:107	Пермский край, город Добрянка, с Красная Слудка, ул Водопроводная, д 16	Собственность	Для ведения личного подсобного хозяйства	1760	уточненный
89	59:18:0480101:108	Пермский край, г Добрянка, с Красная Слудка	Собственность	Для ведения личного подсобного хозяйства	1000	декларированный без графики
90	59:18:0480101:111	Пермский край, г Добрянка, с Красная Слудка, ул Дачная, 14	Общая совместная собственность	Для ведения личного подсобного хозяйства	800 +/-6.4	уточненный
91	59:18:0480101:112	618740, Пермский край, г Добрянка	Собственность	Для ведения личного подсобного хозяйства	1690 +/-29	уточненный
92	59:18:0480101:113	Пермский край, Город Добрянка, Село Красная Слудка	Собственность	Для садоводства	700 +/-5.42	уточненный
93	59:18:0480101:114	Пермский край, г Добрянка, с Красная Слудка	Собственность	Для садоводства	293 +/-4	уточненный
94	59:18:0480101:115	Пермский край, Добрянский р-н, Краснослудское, с Красная Слудка	Собственность	Для индивидуального жилищного строительства	1099 +/-23	уточненный
95	59:18:0480101:116	Пермский край, г Добрянка, с Красная Слудка	-	Для садоводства	500	декларированный без графики



№	Кадастровый номер земельного участка	Адрес земельного участка	Вид права на земельный участок	Вид разрешенного использования	Площадь по документу (кв.м.)	Примечание
96	59:18:0480101:117	618719, Пермский край, Город Добрянка, Село Красная Слудка, Улица Набережная	Собственность	Для садоводства	796 +/-5.66	уточненный
97	59:18:0480101:118	Пермский край, г Добрянка, с Красная Слудка	Собственность	Для садоводства	841 +/-7	уточненный
98	59:18:0480101:119	Пермский край, г Добрянка, с Красная Слудка, ул Центральная, д 3а	Собственность	Для ведения личного подсобного хозяйства	1968 +/-16	уточненный
99	59:18:0480101:120	Пермский край, г Добрянка, с Красная Слудка	Собственность	Для ведения личного подсобного хозяйства	2058	уточненный
100	59:18:0480101:121	Пермский край, г Добрянка, с Красная Слудка	-	Для садоводства	707 +/-9	уточненный
101	59:18:0480101:122	Пермский край, Добрянский район, г Добрянка, с Красная Слудка	Собственность	Для садоводства	497 +/-9.8	уточненный
102	59:18:0480101:123	Российская Федерация, Пермский край, г.о. Добрянский, с. Красная Слудка, ул. Луговая, з/у 6	Собственность	индивидуальные жилые дома	1512 +/-14	уточненный
103	59:18:0480101:124	Пермский край, Город Добрянка, Село Красная Слудка, Улица Луговая	Собственность	для индивидуального жилищного строительства	1000 +/-11	уточненный
104	59:18:0480101:125	Пермский край, г Добрянка, с Красная Слудка	-	Для садоводства	981	декларированный без графики



№	Кадастровый номер земельного участка	Адрес земельного участка	Вид права на земельный участок	Вид разрешенного использования	Площадь по документу (кв.м.)	Примечание
105	59:18:0480101:126	Пермский край, г Добрянка, с Красная Слудка	Собственность	Для садоводства	511	декларированный без графики
106	59:18:0480101:127	618719, Пермский край, город Добрянка, с Красная Слудка, переулок 1-й Дачный, д 13	Собственность	Для садоводства	696 +/-9	уточненный
107	59:18:0480101:128	Пермский край, г Добрянка, с Красная Слудка	-	Для садоводства	700	декларированный без графики
108	59:18:0480101:129	Пермский край, г Добрянка, с Красная Слудка	Собственность	Для ведения личного подсобного хозяйства	1219	декларированный без графики
109	59:18:0480101:130	Пермский край, г Добрянка, с Красная Слудка	-	Для ведения личного подсобного хозяйства	2300	декларированный без графики
110	59:18:0480101:135	Пермский край, г Добрянка, с Красная Слудка	-	Для садоводства	1000	декларированный без графики
111	59:18:0480101:137	Пермский край, г Добрянка, с Красная Слудка	Собственность	Для садоводства	630 +/-8.79	уточненный
112	59:18:0480101:138	Пермский край, Добрянский р-н, с/п Краснослудское, с Красная Слудка	Собственность	Для индивидуального жилищного строительства	1224 +/-9.14	уточненный
113	59:18:0480101:139	Пермский край, Добрянский АО, г Добрянка, с Красная Слудка	Собственность	Для садоводства	754 +/-19	уточненный
114	59:18:0480101:141	Пермский край, г Добрянка, с Красная Слудка	Общая долевая собственность	Для индивидуального жилищного строительства	924	уточненный



№	Кадастровый номер земельного участка	Адрес земельного участка	Вид права на земельный участок	Вид разрешенного использования	Площадь по документу (кв.м.)	Примечание
115	59:18:0480101:143	Пермский край, Добрянский р-н, с/п Краснослудское, с Красная Слудка	Собственность	Для садоводства	1070 +/-7	уточненный
116	59:18:0480101:144	617751, Пермский край, г Добрянка, с Красная Слудка, пер Зеленый	Собственность	Для ведения личного подсобного хозяйства	1831 +/-9	уточненный
117	59:18:0480101:145	Пермский край, г Добрянка, с Красная Слудка	-	Для ведения личного подсобного хозяйства	800	декларированный без графики
118	59:18:0480101:146	Пермский край, г Добрянка, с Красная Слудка	Собственность	Для ведения личного подсобного хозяйства	2017 +/-16	уточненный
119	59:18:0480101:147	Пермский край, г Добрянка, с Красная Слудка	Собственность	Для садоводства	500	уточненный
120	59:18:0480101:148	Пермский край, г Добрянка, с Красная Слудка	Собственность	Для садоводства	303	уточненный
121	59:18:0480101:149	Пермский край, город Добрянка, с Красная Слудка, ул Дачная, д 24	Собственность	Для ведения личного подсобного хозяйства	1095 +/-12	уточненный
122	59:18:0480101:150	Пермский край, город Добрянка, с Красная Слудка	Собственность	Для садоводства	1027 +/-22	уточненный
123	59:18:0480101:154	Пермский край, г Добрянка, с Красная Слудка, ул Вознесенская, д 3б	Собственность	Для индивидуального жилищного строительства	1000 +/-11	уточненный



№	Кадастровый номер земельного участка	Адрес земельного участка	Вид права на земельный участок	Вид разрешенного использования	Площадь по документу (кв.м.)	Примечание
124	59:18:0480101:155	Пермский край, г Добрянка, с Красная Слудка	Общая долевая собственность	Для ведения личного подсобного хозяйства	1074 +/-11	уточненный
125	59:18:0480101:158	Пермский край, г Добрянка, с Красная Слудка	-	Для ведения личного подсобного хозяйства	632	декларированный без графики
126	59:18:0480101:161	Пермский край, г Добрянка, с Красная Слудка	Собственность	Для садоводства	660 +/-9	уточненный
127	59:18:0480101:162	Пермский край, г Добрянка, с Красная Слудка	Общая долевая собственность	Для садоводства	1012 +/-11	уточненный
128	59:18:0480101:163	Пермский край, г Добрянка, с Красная Слудка	-	Для садоводства	2500	декларированный без графики
129	59:18:0480101:165	Пермский край, Город Добрянка, Село Красная Слудка, Улица Центральная	Собственность	Для садоводства	1111 +/-7	уточненный
130	59:18:0480101:166	Пермский край, г Добрянка, с Красная Слудка	-	Для садоводства	200	декларированный без графики
131	59:18:0480101:167	Пермский край, г Добрянка, с Красная Слудка	Собственность	Для ведения личного подсобного хозяйства	2023 +/-0	уточненный
132	59:18:0480101:168	Пермский край, Добрянский район, г Добрянка, с Красная Слудка, ул Береговая, 4	Собственность	Для индивидуального жилищного строительства	1132 +/-8	уточненный
133	59:18:0480101:169	Пермский край, г Добрянка, с Красная Слудка	Собственность	Для садоводства	1000	декларированный без графики



№	Кадастровый номер земельного участка	Адрес земельного участка	Вид права на земельный участок	Вид разрешенного использования	Площадь по документу (кв.м.)	Примечание
134	59:18:0480101:170	Пермский край, г Добрянка, с Красная Слудка	Собственность	Для садоводства	1100	декларированный без графики
135	59:18:0480101:171	Пермский край, Добрянский район, г Добрянка, с Красная Слудка	Собственность	Для индивидуального жилищного строительства	800 +/-0	уточненный
136	59:18:0480101:172	Пермский край, г Добрянка, с Красная Слудка	Собственность	Для ведения садоводства	541 +/-4.79	уточненный
137	59:18:0480101:173	Пермский край, г Добрянка, с Красная Слудка	Собственность	Для садоводства	806 +/-5.68	уточненный
138	59:18:0480101:174	Пермский край, г Добрянка, с Красная Слудка	Собственность	Для садоводства и огородничества	1133 +/-24	уточненный
139	59:18:0480101:175	Пермский край, Добрянский р-н, с/п Краснослудское, с Красная Слудка	Собственность	Для ведения личного подсобного хозяйства	540	декларированный без графики
140	59:18:0480101:176	Пермский край, г Добрянка, с Красная Слудка	Собственность	Для садоводства	770	декларированный без графики
141	59:18:0480101:177	Пермский край, г Добрянка, с Красная Слудка	Общая долевая собственность	Для садоводства и огородничества	740 +/-12	уточненный
142	59:18:0480101:178	Пермский край, г Добрянка, с Красная Слудка	Собственность	Для садоводства	790	декларированный без графики
143	59:18:0480101:179	Пермский край, Добрянский район, с Красная Слудка, ул Чусовая, 8	Собственность	Для ведения личного подсобного хозяйства	1161	декларированный без графики



№	Кадастровый номер земельного участка	Адрес земельного участка	Вид права на земельный участок	Вид разрешенного использования	Площадь по документу (кв.м.)	Примечание
144	59:18:0480101:180	Пермский край, город Добрянка, с Красная Слудка, переулок 2-й Дачный, д 15	Собственность	Для садоводства	785 +/-10	декларированный без графики
145	59:18:0480101:182	Пермский край, г Добрянка, с Красная Слудка	-	Для садоводства	600	декларированный без графики
146	59:18:0480101:183	Пермский край, г Добрянка, с Красная Слудка	Собственность	Для садоводства	600	декларированный без графики
147	59:18:0480101:184	Пермский край, г Добрянка, с Красная Слудка	Собственность	Для садоводства	1000	декларированный без графики
148	59:18:0480101:185	Пермский край, г Добрянка, с Красная Слудка	-	Для садоводства	1000	декларированный без графики
149	59:18:0480101:186	Пермский край, г Добрянка, с Красная Слудка	-	Для садоводства	1200	декларированный без графики
150	59:18:0480101:187	Пермский край, г Добрянка, с Красная Слудка	-	Для садоводства	920	декларированный без графики
151	59:18:0480101:188	Пермский край, г Добрянка, с Красная Слудка	Общая долевая собственность	Для личного подсобного хозяйства	1512 +/-7	уточненный
152	59:18:0480101:189	Пермский край, г Добрянка, с Красная Слудка	Собственность	Для садоводства	1000	декларированный без графики
153	59:18:0480101:190	Пермский край, город Добрянка, с Красная Слудка	Общая долевая собственность	Для садоводства	903 +/-11	уточненный
154	59:18:0480101:191	Пермский край, г Добрянка, с Красная Слудка	Собственность	Ведение огородничества	330	декларированный без графики



№	Кадастровый номер земельного участка	Адрес земельного участка	Вид права на земельный участок	Вид разрешенного использования	Площадь по документу (кв.м.)	Примечание
155	59:18:0480101:192	Пермский край, Добрянский р-н, с Красная Слудка	Собственность	Личное подсобное хозяйство	800	декларированный без графики
156	59:18:0480101:193	Пермский край, г Добрянка, с Красная Слудка	Собственность	Для садоводства	880 +/-10	уточненный
157	59:18:0480101:194	Пермский край, г Добрянка, с Красная Слудка	Собственность	Для садоводства	860 +/-5.9	уточненный
158	59:18:0480101:195	Пермский край, г Добрянка, с Красная Слудка	Общая долевая собственность	Для садоводства	740 +/-12	уточненный
159	59:18:0480101:196	Пермский край, г Добрянка, с Красная Слудка	Собственность	Для садоводства	650	декларированный без графики
160	59:18:0480101:197	Пермский край, г Добрянка, с Красная Слудка	-	Для садоводства	900	декларированный без графики
161	59:18:0480101:198	Пермский край, г Добрянка, с Красная Слудка	Собственность	Для ведения личного подсобного хозяйства	1000	декларированный без графики
162	59:18:0480101:203 Единое землепользование (вх 59:18:0480101:205, 59:18:0480101:207)	Пермский край, город Добрянка, с Красная Слудка, ул Набережная, д 40	Собственность	Личное подсобное хозяйство	1262 +/-15	уточненный
163	59:18:0480101:204	Пермский край, Добрянский АО, с Красная Слудка, ул Набережная, 25	Собственность	Для ведения личного подсобного хозяйства	900	декларированный без графики



№	Кадастровый номер земельного участка	Адрес земельного участка	Вид права на земельный участок	Вид разрешенного использования	Площадь по документу (кв.м.)	Примечание
164	59:18:0480101:205 (входит в единое землепользование 59:18:0480101:203)	Пермский край, город Добрянка, с Красная Слудка, ул Набережная, д 40	-	-	554 +/-9	уточненный
165	59:18:0480101:207 (входит в единое землепользование 59:18:0480101:203)	Пермский край, город Добрянка, с Красная Слудка, ул Набережная, д 40	-	-	708 +/-12	уточненный
166	59:18:0480101:211	Пермский край, Добрянский р-он, с Красная Слудка, ул Дачная, 52	Собственность	Для ведения личного подсобного хозяйства	3344	декларированный без графики
167	59:18:0480101:213	Пермский край, г Добрянка, с Красная Слудка	Собственность	Для садоводства	705	декларированный без графики
168	59:18:0480101:214	Пермский край, г Добрянка, с Красная Слудка, ул Подгорная, 10	Собственность	Для ведения личного подсобного хозяйства	1142	уточненный
169	59:18:0480101:215	Пермский край, город Добрянка, с Красная Слудка, ул Дачная, д 37	Собственность	Индивидуальные жилые дома	1894	декларированный без графики
170	59:18:0480101:216	Пермский край, Добрянский район, г Добрянка, с Красная Слудка, ул 3-й Дачный переулок, д 18	Собственность	Для ведения личного подсобного хозяйства	876 +/-10	уточненный
171	59:18:0480101:217	Пермский край, город Добрянка, с Красная Слудка	Собственность	Для садоводства	606	уточненный
172	59:18:0480101:218	Пермский край, г Добрянка, с Красная Слудка	Собственность	Для садоводства	955	декларированный без графики



№	Кадастровый номер земельного участка	Адрес земельного участка	Вид права на земельный участок	Вид разрешенного использования	Площадь по документу (кв.м.)	Примечание
173	59:18:0480101:219	Пермский край, г Добрянка, с Красная Слудка	Общая долевая собственность	для садоводства и огородничества	1839	декларированный без графики
174	59:18:0480101:221	Пермский край, Добрянский р-н, с/п Краснослудское, с Красная Слудка	Собственность	Для садоводства	794	декларированный без графики
175	59:18:0480101:222	Пермский край, г Добрянка, с Красная Слудка	Собственность	Для ведения садоводства	400 +/-4	уточненный
176	59:18:0480101:223	618719, Пермский край, Город Добрянка, Село Красная Слудка, Переулок 2-й Дачный	Общая совместная собственность	Для ведения личного подсобного хозяйства	1800	уточненный
177	59:18:0480101:224	Пермский край, г Добрянка, с Красная Слудка	Собственность	Для ведения садоводства и огородничества	2500 +/-8.8	уточненный
178	59:18:0480101:225	Пермский край, Добрянский р-н, с Красная Слудка, ул Набережная, 1	Собственность	для личного подсобного хозяйства	912	декларированный без графики
179	59:18:0480101:226	Пермский край, г Добрянка, с Красная Слудка, ул Г. Лядова, 12	Собственность	Для индивидуального жилищного строительства	857	уточненный
180	59:18:0480101:227	Пермский край, г Добрянка, с Красная Слудка, ул Вознесенская, 13	Собственность	Под дом индивидуальной жилой застройки	437	уточненный
181	59:18:0480101:228	618719, Пермский край, Город Добрянка, Село Красная Слудка, Улица Набережная	Собственность	Для ведения личного подсобного хозяйства	1248	уточненный
182	59:18:0480101:229	Пермский край, Добрянский Городской округ, Село Красная Слудка, Улица Вознесенская,	Общая совместная собственность	для индивидуального жилищного строительства	801	уточненный



№	Кадастровый номер земельного участка	Адрес земельного участка	Вид права на земельный участок	Вид разрешенного использования	Площадь по документу (кв.м.)	Примечание
		Земельный участок 34				
183	59:18:0480101:230	618719, Пермский край, г Добрянка, с Красная Слудка, ул Центральная, д 3	Общая совместная собственность	Для ведения личного подсобного хозяйства	1095 +/-12	уточненный
184	59:18:0480101:231	Пермский край, г Добрянка, с Красная Слудка, ул Центральная, 5	Общая долевая собственность	Для ведения личного подсобного хозяйства	2500	уточненный
185	59:18:0480101:232	Пермский край, г Добрянка, с Красная Слудка, ул Дачная, 5	Собственность	Для садоводства	700	декларированный без графики
186	59:18:0480101:236	Пермский край, г Добрянка, с Красная Слудка, ул Береговая, д 8	Собственность	индивидуальные жилые дома	600 +/-0	уточненный
187	59:18:0480101:237	Пермский край, г Добрянка, с Красная Слудка	Собственность	Для садоводства	423	декларированный без графики
188	59:18:0480101:238	Пермский край, г Добрянка, с Красная Слудка	Собственность	Для садоводства	981 +/-7.43	уточненный
189	59:18:0480101:239	Пермский край, г Добрянка, с Красная Слудка	Собственность	Для ведения личного подсобного хозяйства	2285	декларированный без графики
190	59:18:0480101:240	Пермский край, г Добрянка, с Красная Слудка	Собственность	Индивидуальные жилые дома	1320 +/-13	уточненный
191	59:18:0480101:241	Пермский край, с/п Добрянка, с Красная Слудка	Собственность	Для ведения личного подсобного хозяйства	867 +/-6	уточненный



№	Кадастровый номер земельного участка	Адрес земельного участка	Вид права на земельный участок	Вид разрешенного использования	Площадь по документу (кв.м.)	Примечание
192	59:18:0480101:243	618719, Пермский край, Город Добрянка, Село Красная Слудка, Переулок 1-й Дачный	Собственность	Для ведения личного подсобного хозяйства	750 +/-9.96	уточненный
193	59:18:0480101:244	Пермский край, Добрянский г.о., с Красная Слудка, пер Зеленый, зу 11	Собственность	Для садоводства и огородничества	700	уточненный
194	59:18:0480101:246	Пермский край, г Добрянка, с Красная Слудка	Собственность	Для ведения садоводства	452	декларированный без графики
195	59:18:0480101:248	Пермский край, г Добрянка, с Красная Слудка	Собственность	Для ведения личного подсобного хозяйства	2000	уточненный
196	59:18:0480101:249	Пермский край, Добрянский р-н, с Красная Слудка	Собственность	Индивидуальные жилые дома	2000 +/-0	уточненный
197	59:18:0480101:250	Пермский край, Добрянский р-н, с/п Краснослудское, с Красная Слудка, ул Центральная, д 9а	Собственность	для ведения личного подсобного хозяйства	1504 +/-27	уточненный
198	59:18:0480101:251	Пермский край, Добрянский р-н, с/п Краснослудское, с Красная Слудка	Собственность	Для ведения личного подсобного хозяйства	540 +/-0	уточненный
199	59:18:0480101:253	Пермский край, город Добрянка, с Красная Слудка, ул Набережная, д 45	Собственность	Индивидуальное жилищное строительство	700	уточненный
200	59:18:0480101:254	Пермский край, Добрянский р-н, с Красная Слудка	Собственность	Для ведения личного подсобного хозяйства	416	уточненный



№	Кадастровый номер земельного участка	Адрес земельного участка	Вид права на земельный участок	Вид разрешенного использования	Площадь по документу (кв.м.)	Примечание
201	59:18:0480101:255	Пермский край, г Добрянка, с Красная Слудка	Общая совместная собственность	Для ведения личного подсобного хозяйства	1983 +/-0	уточненный
202	59:18:0480101:256	Пермский край, г Добрянка, с Красная Слудка	Собственность	Для садоводства	1000	уточненный
203	59:18:0480101:259	Пермский край, Добрянский р-н, с Красная Слудка, (вторая гора).	Собственность	Для садоводства	1099	уточненный
204	59:18:0480101:260	Пермский край, город Добрянка, с Красная Слудка	Собственность	Для садоводства и огородничества	1734 +/-15	уточненный
205	59:18:0480101:261	618719, Пермский край, Город Добрянка, Село Красная Слудка, Переулок 2-й Дачный	Собственность	Для садоводства	788 +/-10	уточненный
206	59:18:0480101:263	Пермский край, г Добрянка, с Красная Слудка	Собственность	Для садоводства	497	уточненный
207	59:18:0480101:266	Пермский край, г Добрянка, с Красная Слудка	Общая долевая собственность	Для садоводства и огородничества	800	декларированный без графики
208	59:18:0480101:267	Пермский край, Добрянский р-н, с Красная Слудка	Собственность	Для личного подсобного хозяйства	1398 +/-26	уточненный
209	59:18:0480101:268	Пермский край, город Добрянка, с Красная Слудка, ул Вознесенская, д 22	Общая долевая собственность	Для ведения личного подсобного хозяйства	901 +/-11	уточненный
210	59:18:0480101:269	Пермский край, Город Добрянка, Село Красная Слудка, Улица Набережная	Собственность	Для садоводства и огородничества	710 +/-19	уточненный



№	Кадастровый номер земельного участка	Адрес земельного участка	Вид права на земельный участок	Вид разрешенного использования	Площадь по документу (кв.м.)	Примечание
211	59:18:0480101:270	Пермский край, г Добрянка, с Красная Слудка	Собственность	Для ведения садоводства и огородничества	1161 +/-12	уточненный
212	59:18:0480101:271	Пермский край, г Добрянка, с Красная Слудка	Собственность	Индивидуальные жилые дома	2286 +/-17	уточненный
213	59:18:0480101:272	618719, Пермский край, Город Добрянка, Село Красная Слудка, Переулок 2-й Дачный	Собственность	Для садоводства	836	декларированный без графики
214	59:18:0480101:273	Пермский край, г Добрянка, с Красная Слудка	Собственность	индивидуальное жилищное строительство	842 +/-20	уточненный
215	59:18:0480101:274	Пермский край, г Добрянка, с Красная Слудка	Собственность	индивидуальное жилищное строительство	902	уточненный
216	59:18:0480101:275	Пермский край, Добрянский р-н, с Красная Слудка	Общая долевая собственность	Индивидуальные жилые дома	1433 +/-13	уточненный
217	59:18:0480101:276	Пермский край, г Добрянка, с Красная Слудка	Собственность	Для ведения личного подсобного хозяйства	1097	декларированный без графики
218	59:18:0480101:278	Пермский край, г Добрянка, с Красная Слудка	Собственность	Для индивидуального жилищного строительства	1594 +/-0	уточненный
219	59:18:0480101:291	Пермский край, Добрянский район, г Добрянка, с Красная Слудка	Собственность	личное подсобное хозяйство	1077 +/-0	уточненный
220	59:18:0480101:299	Пермский край, г Добрянка, с Красная Слудка	Собственность	Для ведения садоводства	766	декларированный без графики



№	Кадастровый номер земельного участка	Адрес земельного участка	Вид права на земельный участок	Вид разрешенного использования	Площадь по документу (кв.м.)	Примечание
221	59:18:0480101:300	Пермский край, г Добрянка, с Красная Слудка	Собственность	индивидуальное жилищное строительство	1199 +/-18	уточненный
222	59:18:0480101:302	Пермский край, Добрянский р-н, с/п Краснослудское, с Красная Слудка	Собственность	Для ведения личного подсобного хозяйства	1816	уточненный
223	59:18:0480101:303	Пермский край, г Добрянка, с Красная Слудка	Собственность	Для ведения личного подсобного хозяйства	1795 +/-8	уточненный
224	59:18:0480101:304	Пермский край, город Добрянка, с Красная Слудка	Собственность	Для личного подсобного хозяйства	1100 +/-23	уточненный
225	59:18:0480101:305	Пермский край, Добрянский р-н, с Красная Слудка	Собственность	Для личного подсобного хозяйства	1408 +/-7.52	уточненный
226	59:18:0480101:308	Пермский край, г Добрянка, с Красная Слудка	Собственность	Для ведения личного подсобного хозяйства	814	уточненный
227	59:18:0480101:311	Пермский край, г Добрянка, с Красная Слудка, ул Дачная	Собственность	Размещение существующего жилого дома и приусадебного участка	793 +/-11.34	уточненный
228	59:18:0480101:314	Пермский край, г Добрянка, с Красная Слудка	Собственность	Индивидуальные жилые дома с приусадебными участками	1089	декларированный без графики
229	59:18:0480101:315	Пермский край, г Добрянка, с Красная Слудка	Собственность	Для садоводства	500	декларированный без графики



№	Кадастровый номер земельного участка	Адрес земельного участка	Вид права на земельный участок	Вид разрешенного использования	Площадь по документу (кв.м.)	Примечание
230	59:18:0480101:316	Пермский край, г Добрянка, с Красная Слудка, пер Петропавловский, д 1	Собственность	Для ведения личного подсобного хозяйства	2599 +/-36	уточненный
231	59:18:0480101:317	Пермский край, Добрянский Городской округ, Село Красная Слудка, Переулок Зеленый, Земельный участок 9	Собственность	индивидуальные жилые дома	811 +/-10	уточненный
232	59:18:0480101:321	618719, Пермский край, Город Добрянка, Село Красная Слудка, Переулок 3-й Дачный	Собственность	Для ведения садоводства	866	уточненный
233	59:18:0480101:350	Пермский край, Добрянский район, с Красная Слудка, ул Набережная, д 27	Собственность	Для садоводства	500 +/-0	уточненный
234	59:18:0480101:356	Пермский край, с/п Добрянка, с Красная Слудка	Собственность	Для ведения личного подсобного хозяйства	1565	уточненный
235	59:18:0480101:357	Пермский край, г Добрянка, с Красная Слудка	Собственность	Для ведения садоводства и огородничества	1400 +/-13	уточненный
236	59:18:0480101:372	Пермский край, г Добрянка, с Красная Слудка	Собственность	Для садоводства	542	декларированный без графики
237	59:18:0480101:373	Пермский край, г Добрянка, с Красная Слудка	Собственность	Для ведения садоводства	1000	декларированный без графики
238	59:18:0480101:374	Пермский край, г Добрянка	Общая совместная собственность	Для ведения личного подсобного хозяйства	2100	декларированный без графики



№	Кадастровый номер земельного участка	Адрес земельного участка	Вид права на земельный участок	Вид разрешенного использования	Площадь по документу (кв.м.)	Примечание
239	59:18:0480101:375	618719, Пермский край, Город Добрянка, Село Красная Слудка, Улица Солнечная	Собственность	Для ведения личного подсобного хозяйства	1200 +/-6.93	уточненный
240	59:18:0480101:376	Пермский край, г Добрянка, с Красная Слудка	Собственность	Для ведения личного подсобного хозяйства	1200	уточненный
241	59:18:0480101:379	Пермский край, г Добрянка, с Красная Слудка	Собственность	Для ведения личного подсобного хозяйства	772	декларированный без графики
242	59:18:0480101:385	Пермский край, Город Добрянка, Село Красная Слудка, Улица Чусовская	Собственность	Для садоводства	600	декларированный без графики
243	59:18:0480101:387	Пермский край, г Добрянка, с Красная Слудка	Собственность	Для ведения садоводства	1375	уточненный
244	59:18:0480101:388	Пермский край, г Добрянка, с Красная Слудка	Собственность	для ведения садоводства	499 +/-7	уточненный
245	59:18:0480101:389	Пермский край, г Добрянка, с Красная Слудка	Собственность	для ведения садоводства	445 +/-0	уточненный
246	59:18:0480101:390	Пермский край, г Добрянка, с Красная Слудка	Собственность	Для ведения личного подсобного хозяйства	884	декларированный без графики
247	59:18:0480101:391	Пермский край, город Добрянка, с Красная Слудка, ул Ясная, д 2	Собственность	Для ведения личного подсобного хозяйства	1185 +/-8	уточненный



№	Кадастровый номер земельного участка	Адрес земельного участка	Вид права на земельный участок	Вид разрешенного использования	Площадь по документу (кв.м.)	Примечание
248	59:18:0480101:392	Пермский край, Добрянский р-н, с Красная Слудка, ул Береговая, 11	Общая долевая собственность	Для размещения индивидуального жилого дома и приусадебного участка	800	декларированный без графики
249	59:18:0480101:393	Пермский край, г Добрянка, с Красная Слудка, ул Береговая, 11	Собственность	для размещения индивидуального жилого дома и приусадебного участка,	881	декларированный без графики
250	59:18:0480101:399	Пермский край, г Добрянка, с Красная Слудка, ул Г. Лядова, д 21	Собственность	Для ведения личного подсобного хозяйства	1368	уточненный
251	59:18:0480101:400	Пермский край, г Добрянка, с Красная Слудка, ул Вознесенская, 13	Собственность	Для ведения личного подсобного хозяйства	1801	уточненный
252	59:18:0480101:401	Пермский край, г Добрянка, с Красная Слудка	Собственность	Для индивидуального жилищного строительства	850 +/-20	уточненный
253	59:18:0480101:403	Пермский край, г Добрянка, с Красная Слудка, ул Набережная, д 8	Собственность	Для ведения личного подсобного хозяйства	1500	уточненный
254	59:18:0480101:405	618719, Пермский край, Город Добрянка, Село Красная Слудка, Улица Набережная	Собственность	индивидуальное жилищное строительство	647	уточненный
255	59:18:0480101:406	Пермский край, г Добрянка, с Красная Слудка	Общая долевая собственность	индивидуальное жилищное строительство	653	уточненный



№	Кадастровый номер земельного участка	Адрес земельного участка	Вид права на земельный участок	Вид разрешенного использования	Площадь по документу (кв.м.)	Примечание
256	59:18:0480101:409	Пермский край, г Добрянка, с Красная Слудка	Собственность	Для ведения личного подсобного хозяйства	2347 +/-10	уточненный
257	59:18:0480101:410	618719, Пермский край, Город Добрянка, Село Красная Слудка, Улица Героя Лядова	Собственность	Для садоводства и огородничества	1758 +/-15	уточненный
258	59:18:0480101:411	Пермский край, г Добрянка, с Красная Слудка	Собственность	Для садоводства и огородничества	800	декларированный без графики
259	59:18:0480101:412	Пермский край, Добрянский район, г Добрянка, с Красная Слудка, ул Дачная, 33	Собственность	Для индивидуального жилищного строительства	1423 +/-25.7	уточненный
260	59:18:0480101:413	Пермский край, Город Добрянка, Село Красная Слудка, Улица Героя Лядова	Общая долевая собственность	Для индивидуального жилищного строительства	1300 +/-22.14	уточненный
261	59:18:0480101:414	Пермский край, Добрянский р-н, с Красная Слудка	Собственность	Для ведения садоводства и огородничества	584 +/-15.65	уточненный
262	59:18:0480101:415	Пермский край, г Добрянка, с Красная Слудка	Собственность	Для ведения личного подсобного хозяйства	1666 +/-27.11	уточненный
263	59:18:0480101:417	Пермский край, г Добрянка, с Красная Слудка, пер Ильинский, д 1	Собственность	Для садоводства	400 +/-8.41	уточненный
264	59:18:0480101:418	Пермский край, Добрянский ао, с Красная Слудка	Собственность	Для ведения личного подсобного хозяйства	850 +/-21	уточненный



№	Кадастровый номер земельного участка	Адрес земельного участка	Вид права на земельный участок	Вид разрешенного использования	Площадь по документу (кв.м.)	Примечание
265	59:18:0480101:419	Пермский край, г Добрянка, с Красная Слудка, ул Подгорная, д 9а	Собственность	Для ведения садоводства	880 +/-3.32	уточненный
266	59:18:0480101:420	Пермский край, Добрянский р-н, с Красная Слудка	Собственность	Для ведения личного подсобного хозяйства	2500 +/-10	уточненный
267	59:18:0480101:421	Пермский край, Добрянский р-н, с Красная Слудка	Собственность	Для ведения личного подсобного хозяйства	2500 +/-10	уточненный
268	59:18:0480101:423	Пермский край, г Добрянка, с Красная Слудка	Собственность	Для нужд монастыря	7928 +/-31	уточненный
269	59:18:0480101:424	Пермский край, г Добрянка, с Красная Слудка	Собственность	Индивидуальные жилые дома	1000	декларированный без графики
270	59:18:0480101:425	Пермский край, Город Добрянка, Село Красная Слудка	Собственность	Для садоводства и огородничества	1400 +/-7	уточненный
271	59:18:0480101:426	Пермский край, г Добрянка, с Красная Слудка	Собственность	Для ведения личного подсобного хозяйства	990 +/-7	уточненный
272	59:18:0480101:427	Пермский край, Добрянский район, г Добрянка, с Красная Слудка	Собственность	Для ведения личного подсобного хозяйства	400 +/-14	уточненный
273	59:18:0480101:428	Пермский край, Добрянский район, г Добрянка, с Красная Слудка, ул Водопроводная, 8	Собственность	Для ведения личного подсобного хозяйства	799 +/-19.79	уточненный



№	Кадастровый номер земельного участка	Адрес земельного участка	Вид права на земельный участок	Вид разрешенного использования	Площадь по документу (кв.м.)	Примечание
274	59:18:0480101:430	Пермский край, г Добрянка, с Красная Слудка	Собственность	Для ведения садоводства	1081 +/-7	уточненный
275	59:18:0480101:431	Пермский край, Город Добрянка, Село Красная Слудка	Собственность	Для садоводства	1020 +/-6	уточненный
276	59:18:0480101:432	Пермский край, Добрянский район, г Добрянка, с Красная Слудка, ул подгорная, д 11	Собственность	Для садоводства	961 +/-3.49	уточненный
277	59:18:0480101:433	Пермский край, Добрянский район, г Добрянка, с Красная Слудка	Собственность	Для ведения личного подсобного хозяйства	1400	декларированный без графики
278	59:18:0480101:435	Пермский край, Добрянский район, г Добрянка, с Красная Слудка	Собственность	Для садоводства	212 +/-10.19	уточненный
279	59:18:0480101:438	Пермский край, Добрянский район, г Добрянка, с Красная Слудка	Собственность	Для индивидуального жилищного строительства	764 +/-11	уточненный
280	59:18:0480101:439	Пермский край, Добрянский район, г Добрянка, с Красная Слудка	Собственность	Для индивидуального жилищного строительства	908 +/-12	уточненный
281	59:18:0480101:443	Пермский край, Добрянский район, г Добрянка, с Красная Слудка	Собственность	Для индивидуального жилищного строительства	1598 +/-16	уточненный
282	59:18:0480101:444	Пермский край, Добрянский район, г Добрянка, с Красная Слудка	Общая совместная собственность	Для индивидуального жилищного строительства	935 +/-12	уточненный



№	Кадастровый номер земельного участка	Адрес земельного участка	Вид права на земельный участок	Вид разрешенного использования	Площадь по документу (кв.м.)	Примечание
283	59:18:0480101:445	Пермский край, Добрянский район, г Добрянка, с Красная Слудка	Собственность	Для индивидуального жилищного строительства	1481 +/-15	уточненный
284	59:18:0480101:446	Пермский край, Добрянский район, г Добрянка, с Красная Слудка	Общая совместная собственность	Для индивидуального жилищного строительства	1182 +/-14	уточненный
285	59:18:0480101:448	Пермский край, Добрянский район, с Красная Слудка	Собственность	Для ведения личного подсобного хозяйства	840 +/-20	уточненный
286	59:18:0480101:449	Пермский край, Добрянский район, г Добрянка, с Красная Слудка, ул Центральная, 15	Собственность	для размещения. эксплуатации и обслуживания индивидуального жилого дома и приусадебного участка	1200 +/-14	уточненный
287	59:18:0480101:450	Пермский край, г Добрянка, с Красная Слудка	Собственность	Индивидуальные жилые дома	1100 +/-12	уточненный
288	59:18:0480101:451	Пермский край, город Добрянка, с Красная Слудка	Собственность	Индивидуальные жилые дома	994 +/-11	уточненный
289	59:18:0480101:452	Пермский край, г Добрянка, с Красная Слудка, д За	Общая долевая собственность	личное подсобное хозяйство	1210 +/-7	уточненный
290	59:18:0480101:454	Пермский край, Добрянский район, г Добрянка, с Красная Слудка	Собственность	Для ведения личного подсобного хозяйства	1200	декларированный без графики
291	59:18:0480101:455	Пермский край, Добрянский р-н, с Красная Слудка	Собственность	Для личного подсобного хозяйства	1799 +/-29.69	уточненный



№	Кадастровый номер земельного участка	Адрес земельного участка	Вид права на земельный участок	Вид разрешенного использования	Площадь по документу (кв.м.)	Примечание
292	59:18:0480101:457	Пермский край, город Добрянка, с Красная Слудка, ул Водопроводная, д 3	Общая долевая собственность	Для ведения личного подсобного хозяйства	1999 +/-31	уточненный
293	59:18:0480101:459	Пермский край, Добрянский район, с Красная Слудка, ул Вознесенская, 28	Собственность	Для личного подсобного хозяйства	1792 +/-30	уточненный
294	59:18:0480101:460	Пермский край, город Добрянка, с Красная Слудка, ул Береговая, д 14	Собственность	индивидуальное жилищное строительство	837 +/-10	уточненный
295	59:18:0480101:461	Пермский край, г Добрянка, с Красная Слудка, ул Набережная, д 40А	Собственность	индивидуальное жилищное строительство	1525 +/-3.91	уточненный
296	59:18:0480101:464	Пермский край, Добрянский район, г Добрянка, с Красная Слудка	Собственность	ведения садоводства и огородничества	706 +/-18.6	уточненный
297	59:18:0480101:465	Пермский край, Добрянский район, г Добрянка, с Красная Слудка	Собственность	Для ведения садоводства и огородничества	532 +/-16.15	уточненный
298	59:18:0480101:466	Пермский край, город Добрянка, с Красная Слудка, ул Набережная, д 35	Общая долевая собственность	Личное подсобное хозяйство	1745 +/-29	уточненный
299	59:18:0480101:467	Пермский край, Добрянский район, г Добрянка, с Красная Слудка	Общая долевая собственность	Для ведения садоводства и огородничества	1000	декларированный без графики
300	59:18:0480101:468	Пермский край, Добрянский район, г Добрянка, с Красная Слудка	Собственность	Для ведения садоводства и огородничества	1000	декларированный без графики
301	59:18:0480101:470	Пермский край, Добрянский район, г Добрянка, с Красная Слудка, ул Центральная, 11	Собственность	Для ведения личного подсобного хозяйства	503 +/-16	декларированный без графики



№	Кадастровый номер земельного участка	Адрес земельного участка	Вид права на земельный участок	Вид разрешенного использования	Площадь по документу (кв.м.)	Примечание
				(расширение существующего земельного участка с кадастровым номером 59:18:0480101:242)		
302	59:18:0480101:471	Пермский край, город Добрянка, с Красная Слудка, ул Береговая, д 3	Собственность	Для индивидуального жилищного строительства	600	декларированный без графики
303	59:18:0480101:472	Пермский край, Добрянский район, с Красная Слудка	Собственность	Для садоводства и огородничества	1200 +/-24	уточненный
304	59:18:0480101:473	Пермский край, город Добрянка, с Красная Слудка	Собственность	Для ведения садоводства	772 +/-8	уточненный
305	59:18:0480101:474	Пермский край, Добрянский район, с Красная Слудка	Собственность	Для индивидуального жилищного строительства	1200 +/-24	уточненный
306	59:18:0480101:476	Пермский край, Добрянский район, д Красная Слудка	Собственность	Для ведения садоводства огородничества	800	декларированный без графики
307	59:18:0480101:477	Пермский край, Добрянский р-н, с Красная Слудка	Собственность	для ведения садоводства	1269 +/-25	уточненный
308	59:18:0480101:480	Пермский край, Добрянский р-н, с Красная Слудка, ул Героя Лядова, 14	Собственность	Для ведения личного подсобного хозяйства	1383 +/-7	уточненный



№	Кадастровый номер земельного участка	Адрес земельного участка	Вид права на земельный участок	Вид разрешенного использования	Площадь по документу (кв.м.)	Примечание
309	59:18:0480101:481	Пермский край, Добрянский р-н, с Красная Слудка	Собственность	Для ведения садоводства (с целью расширения земельного участка с кадастровым номером 59:18:0480101:95)	327 +/-13	уточненный
310	59:18:0480101:482	Пермский край, Добрянский район, г Добрянка, с Красная Слудка	Собственность	Личное подсобное хозяйство	967 +/-6	уточненный
311	59:18:0480101:483	Пермский край, Добрянский р-н, с Красная Слудка, ул Набережная, д 42	Собственность	личное подсобное хозяйство	1331 +/-13	уточненный
312	59:18:0480101:484	618536, Пермский край, Добрянский р-н, г Добрянка, с Красная Слудка, ул Набережная, д 48	Аренда с 17.06.2011 по 23.05.2024	Для индивидуального жилищного строительства	1675 +/-25	уточненный
313	59:18:0480101:485	Пермский край, г Добрянка, с Красная Слудка, пер Зеленый, д 3	Собственность	личное подсобное хозяйство	300 +/-12	уточненный
314	59:18:0480101:488	Пермский край, г Добрянка, с Красная Слудка, пер 2-й Дачный, д 16	Собственность	Индивидуальное жилищное строительство	786 +/-10	уточненный
315	59:18:0480101:489	Пермский край, Добрянский р-н, с/п Краснослудское, с Красная Слудка	Собственность	Для садоводства	1430 +/-26	уточненный
316	59:18:0480101:490	Пермский край, г Добрянка, с Красная Слудка, ул Дачная, 29	Собственность	Под домами индивидуальной жилой застройки	1695 +/-29	уточненный
317	59:18:0480101:491	Пермский край, г Добрянка, с Красная Слудка, ул Дачная, д 7	Собственность	Для садоводства	770 +/-10	уточненный



№	Кадастровый номер земельного участка	Адрес земельного участка	Вид права на земельный участок	Вид разрешенного использования	Площадь по документу (кв.м.)	Примечание
318	59:18:0480101:494	Пермский край, г Добрянка, с Красная Слудка, ул Набережная, д 15	Собственность	Для садоводства	1320 +/-25	уточненный
319	59:18:0480101:497	Пермский край, город Добрянка, с Красная Слудка	Собственность	Для индивидуального жилищного строительства	105 +/-7	уточненный
320	59:18:0480101:499	Пермский край, город Добрянка, с Красная Слудка, ул Береговая, д 15	Собственность	для ведения личного подсобного хозяйства	1850 +/-9	уточненный
321	59:18:0480101:501	Пермский край, город Добрянка, с Красная Слудка, ул Береговая, д 17	Собственность	Под домами индивидуальной жилой застройки	1500 +/-27	уточненный
322	59:18:0480101:502 (входит в единое землепользование 59:18:0480101:90)	Пермский край, г Добрянка, с Красная Слудка	-	-	58 +/-5	уточненный
323	59:18:0480101:503 (входит в единое землепользование 59:18:0480101:90)	Пермский край, г Добрянка, с Красная Слудка	-	-	711 +/-19	уточненный
324	59:18:0480101:505	Пермский край, город Добрянка, Краснослудское, с Красная Слудка	Собственность	для садоводства (для расширения земельного участка с кадастровым номером 59:18:0480101:481)	372 +/-14	уточненный
325	59:18:0480101:506	Пермский край, Город Добрянка, Село Красная Слудка, Улица Набережная	Общая долевая собственность	Для ведения личного подсобного	2026 +/-16	уточненный



№	Кадастровый номер земельного участка	Адрес земельного участка	Вид права на земельный участок	Вид разрешенного использования	Площадь по документу (кв.м.)	Примечание
				хозяйства		
326	59:18:0480101:507	Пермский край, город Добрянка, с Красная Слудка	Собственность	Для ведения личного подсобного хозяйства (для расширения земельного участка с кадастровым номером 59:18:0480101:421)	600 +/-17	уточненный
327	59:18:0480101:508	Пермский край, город Добрянка, с Красная Слудка, ул Набережная, д 42	Собственность	Для ведения личного подсобного хозяйства (для расширения основного земельного участка с кадастровым номером 59:18:0480101:483)	380 +/-7	уточненный
328	59:18:0480101:509	Пермский край, город Добрянка, с Красная Слудка, ул Набережная, д 10	Собственность	Под домами индивидуальной жилой застройки	1150 +/-24	уточненный
329	59:18:0480101:1017 (Граница участка многоконтурная. Количество контуров - 17)	Пермский край, г Добрянка, Краснослудское, с Красная Слудка	Аренда с 26.12.2012 по 04.10.2061	под объекты инженерного оборудования электроснабжения (под ТП №66 и опорами №№79-	18 +/-3	уточненный



№	Кадастровый номер земельного участка	Адрес земельного участка	Вид права на земельный участок	Вид разрешенного использования	Площадь по документу (кв.м.)	Примечание
				87, №№90-91, №№94-103, №1 ВЛ-6 кВ ф.Бобки, входящей в состав ЭСК "Полазна", принадлежащего ОАО "МРСК Урала")		
330	59:18:0480101:1029	Пермский край, город Добрянка, с Красная Слудка, ул Набережная, д 7	Собственность	Для индивидуального жилищного строительства (для расширения основного земельного участка с кадастровым номером 59:18:0480101:6)	270 +/-12	уточненный
331	59:18:0480101:1040	618719, Пермский край, Город Добрянка, Село Красная Слудка, Улица Береговая	Собственность	Индивидуальное жилищное строительство	550 +/-8	уточненный
332	59:18:0480101:1042	Пермский край, город Добрянка, с Красная Слудка	Собственность	для садоводства (для расширения основного земельного участка с кадастровым номером 59:18:0480101:90)	500 +/-16	уточненный
333	59:18:0480101:1056	Пермский край, город Добрянка, с Красная Слудка, ул Береговая, д 9	Собственность	Индивидуальное жилищное строительство	1100 +/-12	уточненный



№	Кадастровый номер земельного участка	Адрес земельного участка	Вид права на земельный участок	Вид разрешенного использования	Площадь по документу (кв.м.)	Примечание
334	59:18:0480101:1059	Пермский край, г Добрянка, с Красная Слудка, ул Набережная, д 19	Общая долевая собственность	Для садоводства	1100	декларированный без графики
335	59:18:0480101:1102	Пермский край, город Добрянка, с Красная Слудка	Собственность	Для индивидуального жилищного строительства	400 +/-7	уточненный
336	59:18:0480101:1104	618740, Пермский край, город Добрянка, с Красная Слудка, ул Дачная	Собственность	для размещения существующего жилого дома и приусадебного участка (для расширения основного земельного участка с кадастровым номером 59:18:0480101:311)	186 +/-5	уточненный
337	59:18:0480101:1113	Пермский край, город Добрянка, с Красная Слудка, ул Набережная, д 33	Собственность	для ведения личного подсобного хозяйства	1239 +/-12	уточненный
338	59:18:0480101:1115	Пермский край, город Добрянка, с Красная Слудка	Собственность	Для индивидуального жилищного строительства	131 +/-4	уточненный
339	59:18:0480101:1116	Пермский край, город Добрянка, с Красная Слудка	Общая долевая собственность	Для ведения личного подсобного хозяйства	1056 +/-11	уточненный



№	Кадастровый номер земельного участка	Адрес земельного участка	Вид права на земельный участок	Вид разрешенного использования	Площадь по документу (кв.м.)	Примечание
340	59:18:0480101:1178	Пермский край, г Добрянка, с Красная Слудка, ул Солнечная, д 3	Собственность	садовые участки, предназначенные для выращивания овощных культур, садовых деревьев и кустарников без использования пестицидов, с правом возведения хозяйственных и сооружений, садовых и дачных домов	1000 +/-11	уточненный
341	59:18:0480101:1180	Пермский край, город Добрянка, с Красная Слудка, ул Береговая, д 6	Собственность	индивидуальные жилые дома	1354 +/-9	уточненный
342	59:18:0480101:1183	618719, Пермский край, г Добрянка, с Красная Слудка	Собственность	Для ведения личного подсобного хозяйства	508 +/-5	уточненный
343	59:18:0480101:1184	618719, Пермский край, г Добрянка, с Красная Слудка	Общая долевая собственность	Для ведения личного подсобного хозяйства	598 +/-7	уточненный
344	59:18:0480101:1194	Пермский край, город Добрянка, с Красная Слудка	Собственность	Для индивидуального жилищного строительства	21 +/-2	уточненный
345	59:18:0480101:1203	618740, Пермский край, город Добрянка, с Красная Слудка	Собственность	религиозное использование	2971 +/-19	уточненный
346	59:18:0480101:1206	Пермский край, город Добрянка, с Красная Слудка, ул Центральная, д 3а	Собственность	приусадебный участок личного подсобного	332 +/-6	уточненный



№	Кадастровый номер земельного участка	Адрес земельного участка	Вид права на земельный участок	Вид разрешенного использования	Площадь по документу (кв.м.)	Примечание
				хозяйства (расширение земельного участка)		
347	59:18:0480101:1208	Пермский край, город Добрянка, с Красная Слудка	Собственность	Строительство садовых домов (расширение земельного участка)	154 +/-4	уточненный
348	59:18:0480101:1210	Пермский край, г Добрянка, с Красная Слудка, пер 2-й Дачный	Собственность	Индивидуальные жилые дома	1700 +/-14	уточненный
349	59:18:0480101:1212	Пермский край, город Добрянка, с Красная Слудка	Общая долевая собственность	Для садоводства	783 +/-5.87	уточненный
350	59:18:0480101:1215	618719, Пермский край, город Добрянка, с Красная Слудка	Собственность	Приусадебный участок личного подсобного хозяйства (расширение земельного участка)	560 +/-8	уточненный
351	59:18:0480101:1226	Пермский край, город Добрянка, с Красная Слудка	Общая долевая собственность	Для садоводства и огородничества	900	декларированный без графики
352	59:18:0480101:1239	618719, Пермский край, город Добрянка, с Красная Слудка	Собственность	Ритуальная деятельность (кладбище)	26294 +/-57	уточненный
353	59:18:0480101:1241	618719, Пермский край, город Добрянка, с Красная Слудка	Собственность	Индивидуальные жилые дома	1096 +/-12	уточненный
354	59:18:0480101:1242	618719, Пермский край, город Добрянка, с Красная Слудка	Собственность	Индивидуальные жилые дома	611 +/-9	уточненный



№	Кадастровый номер земельного участка	Адрес земельного участка	Вид права на земельный участок	Вид разрешенного использования	Площадь по документу (кв.м.)	Примечание
355	59:18:0480101:1243	Пермский край, город Добрянка, с Красная Слудка	Собственность	для ведения личного подсобного хозяйства	728	декларированный без графики
356	59:18:0480101:1244	618719, Пермский край, Город Добрянка, Село Красная Слудка, Улица Водопроводная	Собственность	для ведения личного подсобного хозяйства	1040 +/-11	уточненный
357	59:18:0480101:1245	618719, Пермский край, город Добрянка, с Красная Слудка	Собственность	Для индивидуального жилищного строительства	2388 +/-17	уточненный
358	59:18:0480101:1246	618719, Пермский край, город Добрянка, с Красная Слудка	Собственность	Для индивидуального жилищного строительства	679 +/-9	уточненный
359	59:18:0480101:1250	618719, Пермский край, город Добрянка, с Красная Слудка	Собственность	Для индивидуального жилищного строительства	2416 +/-17	уточненный
360	59:18:0480101:1251	618719, Пермский край, город Добрянка, с Красная Слудка	Собственность	Для индивидуального жилищного строительства	1518 +/-14	уточненный
361	59:18:0480101:1252	618719, Пермский край, город Добрянка, с Красная Слудка	Собственность	Для индивидуального жилищного строительства	2333 +/-17	уточненный
362	59:18:0480101:1253	618719, Пермский край, город Добрянка, с Красная Слудка	Собственность	Для индивидуального жилищного строительства	2477 +/-17	уточненный
363	59:18:0480101:1254	618719, Пермский край, город Добрянка, с Красная Слудка	Собственность	Для индивидуального жилищного	990 +/-11	уточненный



№	Кадастровый номер земельного участка	Адрес земельного участка	Вид права на земельный участок	Вид разрешенного использования	Площадь по документу (кв.м.)	Примечание
				строительства		
364	59:18:0480101:1255	618719, Пермский край, город Добрянка, с Красная Слудка	Собственность	Для индивидуального жилищного строительства	2018 +/-16	уточненный
365	59:18:0480101:1265	Пермский край, г Добрянка, Краснослудский, с Красная Слудка	Собственность	Для ведения личного подсобного хозяйства	971 +/-6	уточненный
366	59:18:0480101:1267	Пермский край, г Добрянка, с Красная Слудка	Собственность	Для садоводства и огородничества	300 +/-4	уточненный
367	59:18:0480101:1276	Пермский край, город Добрянка, с Красная Слудка	Собственность	Индивидуальные жилые дома	2078 +/-16	уточненный
368	59:18:0480101:1278	618719, Пермский край, с/п Добрянка, с Красная Слудка	Общая совместная собственность	индивидуальные жилые дома	2000 +/-16	уточненный
369	59:18:0480101:1279	618719, Пермский край, город Добрянка, с Красная Слудка	Собственность	площадки с элементами озеленения	200 +/-5	уточненный
370	59:18:0480101:1282	Пермский край, город Добрянка, с Красная Слудка	Собственность	индивидуальные жилые дома	916 +/-8	уточненный
371	59:18:0480101:1283	Пермский край, город Добрянка, с Красная Слудка	Собственность	индивидуальные жилые дома	667 +/-6	уточненный
372	59:18:0480101:1284	Пермский край, город Добрянка, с Красная Слудка	Собственность	индивидуальные жилые дома	687 +/-10	уточненный



№	Кадастровый номер земельного участка	Адрес земельного участка	Вид права на земельный участок	Вид разрешенного использования	Площадь по документу (кв.м.)	Примечание
373	59:18:0480101:1286	Пермский край, г Добрянка, с Красная Слудка	Собственность	индивидуальные жилые дома	600 +/-4	уточненный
374	59:18:0480101:1288	618719, Пермский край, г Добрянка, с Красная Слудка	Собственность	парки	4638 +/-24	уточненный
375	59:18:0480101:1289	Пермский край, город Добрянка, с Красная Слудка	Собственность	индивидуальные жилые дома	795 +/-7	уточненный
376	59:18:0480101:1297	618719, Пермский край, Город Добрянка, Село Красная Слудка, Переулок 1-й Дачный	Собственность	садовые участки, предназначенные для выращивания овощных культур, садовых деревьев и кустарников без использования пестицидов, с правом возведения хозяйственных строений и сооружений, садовых и дачных домов	882 +/-5.97	уточненный
377	59:18:0480101:1299	618719, Пермский край, город Добрянка, с Красная Слудка, ул Дачная	Собственность	индивидуальные жилые дома	1144 +/-7	уточненный
378	59:18:0480101:1300	Пермский край, г Добрянка, с Красная Слудка	Собственность	Для садоводства и огородничества	605 +/-5	уточненный
379	59:18:0480101:1301	Пермский край, г Добрянка, с Красная Слудка	Собственность	Для садоводства и огородничества	605 +/-5	уточненный



№	Кадастровый номер земельного участка	Адрес земельного участка	Вид права на земельный участок	Вид разрешенного использования	Площадь по документу (кв.м.)	Примечание
380	59:18:0480101:1302 (Граница участка многоконтурная. Количество контуров - 2)	618719, Пермский край, город Добрянка, с Красная Слудка	Собственность	парки	17523 +/-27	уточненный
381	59:18:0480101:1303	618719, Пермский край, Город Добрянка, Село Красная Слудка, Улица Дачная	-	садовые участки, предназначенные для выращивания овощных культур, садовых деревьев и кустарников без использования пестицидов, с правом возведения хозяйственных строений и сооружений, садовых и дачных домов	790 +/-5.7	декларированный без графики
382	59:18:0480101:1304	Пермский край, Город Добрянка, Село Красная Слудка, Улица Центральная	Собственность; Постоянное (бессрочное) пользование	Земельные участки (территории) общего пользования	600 +/-5.17	уточненный
383	59:18:0480101:1420	618719, Пермский край, Добрянский р-н, с/п Краснослудское, с Красная Слудка, ул Дачная	Общая долевая собственность	Индивидуальные жилые дома	1824 +/-9	уточненный
384	59:18:0480101:1421	618719, Пермский край, Город Добрянка, Село Красная Слудка, Улица Центральная	Собственность	Индивидуальные жилые дома	2496 +/-17	уточненный
385	59:18:0480101:1425	618719, Пермский край, г Добрянка, с Красная Слудка, ул	Общая долевая собственность	для садоводства и огородничества	1300	декларированный без графики



№	Кадастровый номер земельного участка	Адрес земельного участка	Вид права на земельный участок	Вид разрешенного использования	Площадь по документу (кв.м.)	Примечание
		Центральная, д 13				
386	59:18:0480101:1432	Пермский край, Добрянский р-н, с/п Краснослудское, с Красная Слудка	Собственность	Индивидуальные жилые дома	1200 +/-12	уточненный
387	59:18:0480101:1433	Пермский край, Добрянский р-н, с/п Краснослудское, с Красная Слудка	Собственность	Индивидуальные жилые дома	2336 +/-17	уточненный
388	59:18:0480101:1434	Пермский край, г Добрянка, с Красная Слудка	Собственность	для садоводства и огордничества	700 +/-9	уточненный
389	59:18:0480101:1435	Пермский край, добрянский р-н, г Добрянка, с Красная Слудка	Собственность	индивидуальные жилые дома	1000 +/-6	уточненный
390	59:18:0480101:1436	Пермский край, добрянский р-н, г Добрянка, с Красная Слудка	Общая долевая собственность	Площадки с элементами	400 +/-4	уточненный
391	59:18:0480101:1439	Пермский край, Добрянский р-н, г Добрянка, с Красная Слудка	Общая совместная собственность	садовые участки, предназначенные для выращивания овощных культур, садовых деревьев и кустарников без использования пестицидов, с правом возведения хозяйственных строений и сооружений, садовых и дачных домов.	1091 +/-9	уточненный



№	Кадастровый номер земельного участка	Адрес земельного участка	Вид права на земельный участок	Вид разрешенного использования	Площадь по документу (кв.м.)	Примечание
392	59:18:0480101:1456	618346, Пермский край, г Добрянка, с Красная Слудка, ул Береговая	Собственность	индивидуальные жилые дома	850 +/-6	уточненный
393	59:18:0480101:1457	618346, Пермский край, г Добрянка, с Красная Слудка, ул Береговая	Собственность	индивидуальные жилые дома	800 +/-6	уточненный
394	59:18:0480101:1458	Пермский край, Добрянский р-н, г Добрянка, с Красная Слудка	Собственность; Постоянное (бессрочное) пользование	парки	294 +/-3.77	уточненный
395	59:18:0480101:1459	Пермский край, Добрянский р-н, г Добрянка, с Красная Слудка	Собственность; Постоянное (бессрочное) пользование	парки	440 +/-4.46	уточненный
396	59:18:0480101:1460	Пермский край, Добрянский р-н, г Добрянка, с Красная Слудка	Собственность; Постоянное (бессрочное) пользование	Земельные участки (территории) общего пользования	1160 +/-7.21	уточненный
397	59:18:0480101:1461	Пермский край, Добрянский р-н, г Добрянка, с Красная Слудка	Собственность; Постоянное (бессрочное) пользование	Земельные участки (территории) общего пользования	638 +/-5.76	уточненный
398	59:18:0480101:1462	Пермский край, Добрянский р-н, с Красная Слудка	Собственность; Постоянное (бессрочное) пользование	парки	185 +/-3.12	уточненный
399	59:18:0480101:1465	Пермский край, г Добрянка, с Красная Слудка	Общая долевая собственность	Индивидуальные жилые дома	600 +/-6	уточненный



№	Кадастровый номер земельного участка	Адрес земельного участка	Вид права на земельный участок	Вид разрешенного использования	Площадь по документу (кв.м.)	Примечание
400	59:18:0480101:1466	Пермский край, Добрянский р-н, г Добрянка, с Красная Слудка	Общая долевая собственность	площадки с элементами озеленения	380 +/-5	уточненный
401	59:18:0480101:1467	Пермский край, Добрянский р-н, г Добрянка, с Красная Слудка	Собственность	индивидуальные жилые дома	1020 +/-7	уточненный
402	59:18:0480101:1468	Пермский край, г Добрянка, с Красная Слудка	Общая совместная собственность	Индивидуальные жилые дома	635 +/-9	уточненный
403	59:18:0480101:1469	Пермский край, Добрянский р-н, г Добрянка, с Красная Слудка	Общая совместная собственность	Индивидуальные жилые дома	623 +/-9	уточненный
404	59:18:0480101:1471	618719, Пермский край, г Добрянка, Сельское поселение Краснослудское, с Красная Слудка, пер 3-й Дачный	-	Индивидуальные жилые дома	984 +/-6	уточненный
405	59:18:0480101:1473	Российская Федерация, Пермский край, г.о. Добрянский, с. Красная Слудка, ул. Центральная, з/у 11	Собственность	Индивидуальные жилые дома	1780 +/-15	уточненный
406	59:18:0480101:1474	Пермский край, Добрянский Городской округ, Село Красная Слудка, Улица Набережная, Земельный участок 43	Собственность	Индивидуальные жилые дома	727 +/-5	уточненный
407	59:18:0480101:1478	618719, Пермский край, Город Добрянка, Село Красная Слудка, Переулок 3-й Дачный	Собственность	Индивидуальные жилые дома	1715 +/-14	уточненный
408	59:18:0480101:1479	Пермский край, г Добрянка, с Красная Слудка	Собственность	для индивидуального жилищного строительства	1123 +/-12	уточненный



№	Кадастровый номер земельного участка	Адрес земельного участка	Вид права на земельный участок	Вид разрешенного использования	Площадь по документу (кв.м.)	Примечание
409	59:18:0480101:1480	Пермский край, Добрянский р-н, г Добрянка, с Красная Слудка	Собственность	для индивидуального жилищного строительства	1106 +/-12	уточненный
410	59:18:0480101:1482	618719, Пермский край, Город Добрянка, Село Красная Слудка, Улица Солнечная	Общая совместная собственность	для ведения личного подсобного хозяйства.	2984 +/-11	уточненный
411	59:18:0480101:1485	618719, Пермский край, Город Добрянка, Село Красная Слудка, Улица Центральная	-	Для индивидуального жилищного строительства	1323 +/-8	уточненный
412	59:18:0480101:1486	618719, Пермский край, г Добрянка, с Красная Слудка, ул Чусовская	Собственность	для индивидуального жилищного строительства	765 +/-5	уточненный
413	59:18:0480101:1487	618719, Пермский край, г Добрянка, с Красная Слудка, ул Чусовская	Собственность	для индивидуального жилищного строительства	600 +/-4	уточненный
414	59:18:0480101:1488	Российская Федерация, Пермский край, г.о. Добрянский, с Красная Слудка, ул Героя Лядова, з/у 7А	Собственность	индивидуальные жилые дома	1291 +/-13	уточненный
415	59:18:0480101:1489	Пермский край, г Добрянка, с Красная Слудка	Собственность	индивидуальные жилые дома	898 +/-10	уточненный
416	59:18:0480101:1492	Российская Федерация, Пермский край, г.о. Добрянский, с. Красная Слудка, ул. Вознесенская, з/у 16	Собственность	Для индивидуального жилищного строительства	1396 +/-13	уточненный
417	59:18:0480101:1495	Пермский край, Добрянский городской округ, с. Красная Слудка, ул. Ясная	Собственность	для индивидуального жилищного	1043 +/-6	уточненный



№	Кадастровый номер земельного участка	Адрес земельного участка	Вид права на земельный участок	Вид разрешенного использования	Площадь по документу (кв.м.)	Примечание
				строительства		
418	59:18:0480101:1496	Российская Федерация, Пермский край, г.о. Добрянский, с Красная Слудка, ул Набережная, з/у 5	Собственность	Для ведения личного подсобного хозяйства	674 +/-9	уточненный
419	59:18:0480101:1497	Пермский край, г.о. Добрянский, с. Красная Слудка, ул. Набережная	Собственность	Для ведения личного подсобного хозяйства	666 +/-3	уточненный
420	59:18:0480101:1498	Российская Федерация, Пермский край, г.о. Добрянский, с. Красная Слудка, ул. Подгорная, з/у 2В	Собственность	ведение садоводства	965 +/-3.15	уточненный
421	59:18:0480101:1499	Пермский край, г.о. Добрянский, с. Красная Слудка	Собственность	Для ведения личного подсобного хозяйства	731 +/-5.44	уточненный
422	59:18:0480101:1500	Пермский край, г.о. Добрянский, с. Красная Слудка, ул. Вознесенская	Собственность	Индивидуальные жилые дома	803 +/-5	уточненный
423	59:18:0480101:1502	Российская Федерация, Пермский край, г.о. Добрянский, с. Красная Слудка, ул. Подгорная, з/у 17	Собственность	Для садоводства	852 +/-10	уточненный
424	59:18:0480101:1505	Российская Федерация, Пермский край, г.о. Добрянский, с. Красная Слудка, ул. Подгорная, з/у 15	Собственность	индивидуальные жилые дома	1164 +/-12	уточненный
425	59:18:0480101:1506	Пермский край, г Добрянка, с Красная Слудка, ул	Аренда с 18.03.2021 по	Ведение огородничества	244 +/-5	уточненный



№	Кадастровый номер земельного участка	Адрес земельного участка	Вид права на земельный участок	Вид разрешенного использования	Площадь по документу (кв.м.)	Примечание
		Набережная	17.03.2024			
426	59:18:0480101:1507	Пермский край, г Добрянка, с Красная Слудка	Общая совместная собственность	для индивидуального жилищного строительства	1660 +/-9	уточненный
427	59:18:0480101:1509	Пермский край, г Добрянка, с Красная Слудка	Собственность	для индивидуального жилищного строительства	1224 +/-8	уточненный
428	59:18:0480101:1511	Российская Федерация, Пермский край, г.о. Добрянский, с Красная Слудка, ул Центральная, з/у 6А	Собственность	для индивидуального жилищного строительства	1489 +/-8	уточненный
429	59:18:0480101:1512	Российская Федерация, Пермский край, г.о. Добрянский, с Красная Слудка, ул Центральная, з/у 6	Собственность	Ведение садоводства	1500 +/-8	уточненный
430	59:18:0480101:1515 (Граница участка многоконтурная. Количество контуров - 2)	Пермский край, г Добрянка, с Красная Слудка	Собственность	Для садоводства	583 +/-8	уточненный
431	59:18:0480101:1516	Российская Федерация, Пермский край, г.о. Добрянский, с Красная Слудка, ул Набережная, з/у 29	Собственность	Для ведения садоводства	500 +/-8	уточненный
432	59:18:0480101:1518	618719, Пермский край, г Добрянка, с Красная Слудка	Собственность	для ведения личного подсобного хозяйства	1965 +/-8	уточненный



№	Кадастровый номер земельного участка	Адрес земельного участка	Вид права на земельный участок	Вид разрешенного использования	Площадь по документу (кв.м.)	Примечание
433	59:18:0480101:1521	618719, Пермский край, г Добрянка, с Красная Слудка, ул Дачная	Собственность	Индивидуальные жилые дома	937 +/-6.12	уточненный
434	59:18:0480101:1522	618719, Пермский край, г Добрянка, с Красная Слудка, ул Дачная	Собственность	Индивидуальные жилые дома	900 +/-6.04	уточненный
435	59:18:0480101:1523	Российская Федерация, Пермский край, г.о. Добрянский, с Красная Слудка, ул Героя Лядова, з/у 21А	Собственность	Индивидуальные жилые дома	986 +/-11	уточненный
436	59:18:0480101:1524	Российская Федерация, Пермский край, г.о. Добрянский, с Красная Слудка, ул Подгорная, з/у 13	Собственность	для индивидуального жилищного строительства	805 +/-10	уточненный
437	59:18:0480101:1525	Российская Федерация, Пермский край, г.о. Добрянский, с Красная Слудка, пер 2-й Дачный, з/у 22	Собственность	Для ведения личного подсобного хозяйства	1086 +/-12	уточненный
438	59:18:0480101:1526	Российская Федерация, Пермский край, г.о. Добрянский, с Красная Слудка, ул Героя Лядова, з/у 18	Собственность	ведение садоводства	649 +/-9	уточненный
439	59:18:0480101:1530	Российская Федерация, Пермский край, г.о. Добрянский, с Красная Слудка, ул Набережная, з/у 7А	-	Для индивидуального жилищного строительства	604 +/-9	уточненный
440	59:18:0480101:1531	Пермский край, г Добрянка, с Красная Слудка, ул Дачная	Собственность	ведение садоводства	500 +/-8	уточненный
441	59:18:0480101:1532	Российская Федерация, Пермский край, г.о. Добрянский, с. Красная Слудка,	Собственность	Для индивидуального жилищного	1273 +/-9	уточненный



№	Кадастровый номер земельного участка	Адрес земельного участка	Вид права на земельный участок	Вид разрешенного использования	Площадь по документу (кв.м.)	Примечание
		пер. Петропавловский, з/у 21		строительства		
442	59:18:0480101:1533	Пермский край, г Добрянка, с Красная Слудка	Собственность	Для индивидуального жилищного строительства	1134 +/-8	уточненный
443	59:18:0480101:1534	Пермский край, г Добрянка, с Красная Слудка	Собственность	Для индивидуального жилищного строительства	1160 +/-8	уточненный
444	59:18:0480101:1535	Российская Федерация, Пермский край, г.о. Добрянский, с. Красная Слудка, пер. Петропавловский, з/у 17	Собственность	Для индивидуального жилищного строительства	1139 +/-8	уточненный
445	59:18:0480101:1536	Пермский край, г Добрянка, с Красная Слудка	Собственность	Для индивидуального жилищного строительства	438 +/-5	уточненный
446	59:18:0480101:1537	Российская Федерация, Пермский край, г.о. Добрянский, с. Красная Слудка, пер. Петропавловский, з/у 9	Собственность	Для индивидуального жилищного строительства	1913 +/-11	уточненный
447	59:18:0480101:1539	Российская Федерация, Пермский край, г.о. Добрянский, с. Красная Слудка, пер. Петропавловский, з/у 9А	Собственность	Для индивидуального жилищного строительства	2153 +/-12	уточненный
448	59:18:0480101:1540	Российская Федерация, Пермский край, г.о. Добрянский, с Красная Слудка, ул Набережная, з/у 21	Собственность	Для индивидуального жилищного строительства	978 +/-11	уточненный



№	Кадастровый номер земельного участка	Адрес земельного участка	Вид права на земельный участок	Вид разрешенного использования	Площадь по документу (кв.м.)	Примечание
449	59:18:0480101:1541	Пермский край, Добрянский городской округ, г. Добрянка, с. Красная Слудка, ул. Дальняя	Собственность	Для индивидуального жилищного строительства	1979 +/-15	уточненный
450	59:18:0480101:1543	Российская Федерация, Пермский край, г.о. Добрянский, с. Красная Слудка, пер. Петропавловский, з/у 11	Собственность	Для индивидуального жилищного строительства	1090 +/-8	уточненный
451	59:18:0480101:1544	Пермский край, г Добрянка, с Красная Слудка	Собственность	Для индивидуального жилищного строительства	500 +/-6	уточненный
452	59:18:0480101:1545	Пермский край, г Добрянка, с Красная Слудка	-	для садоводства и огородничества	1800	декларированный без графики
453	59:18:0480101:1548	Пермский край, г Добрянка, с Красная Слудка	Собственность	Для индивидуального жилищного строительства	830 +/-5	уточненный
454	59:18:0480101:1549	Пермский край, г Добрянка, с Красная Слудка	Собственность	Для индивидуального жилищного строительства	1010 +/-6	уточненный
455	59:18:0480101:1550	Пермский край, г Добрянка, с Красная Слудка	Собственность	Для ведения личного подсобного хозяйства	3245 +/-12	уточненный
456	59:18:0480101:1556	Пермский край, г Добрянка, с Красная Слудка, пер Зеленый	Собственность	для индивидуального жилищного строительства	2105 +/- 19.25	уточненный
457	59:18:0000000:16776	Пермский край, г.о. Добрянский, с. Красная Слудка	Собственность	для индивидуального жилищного	1709 +/- 8	уточненный























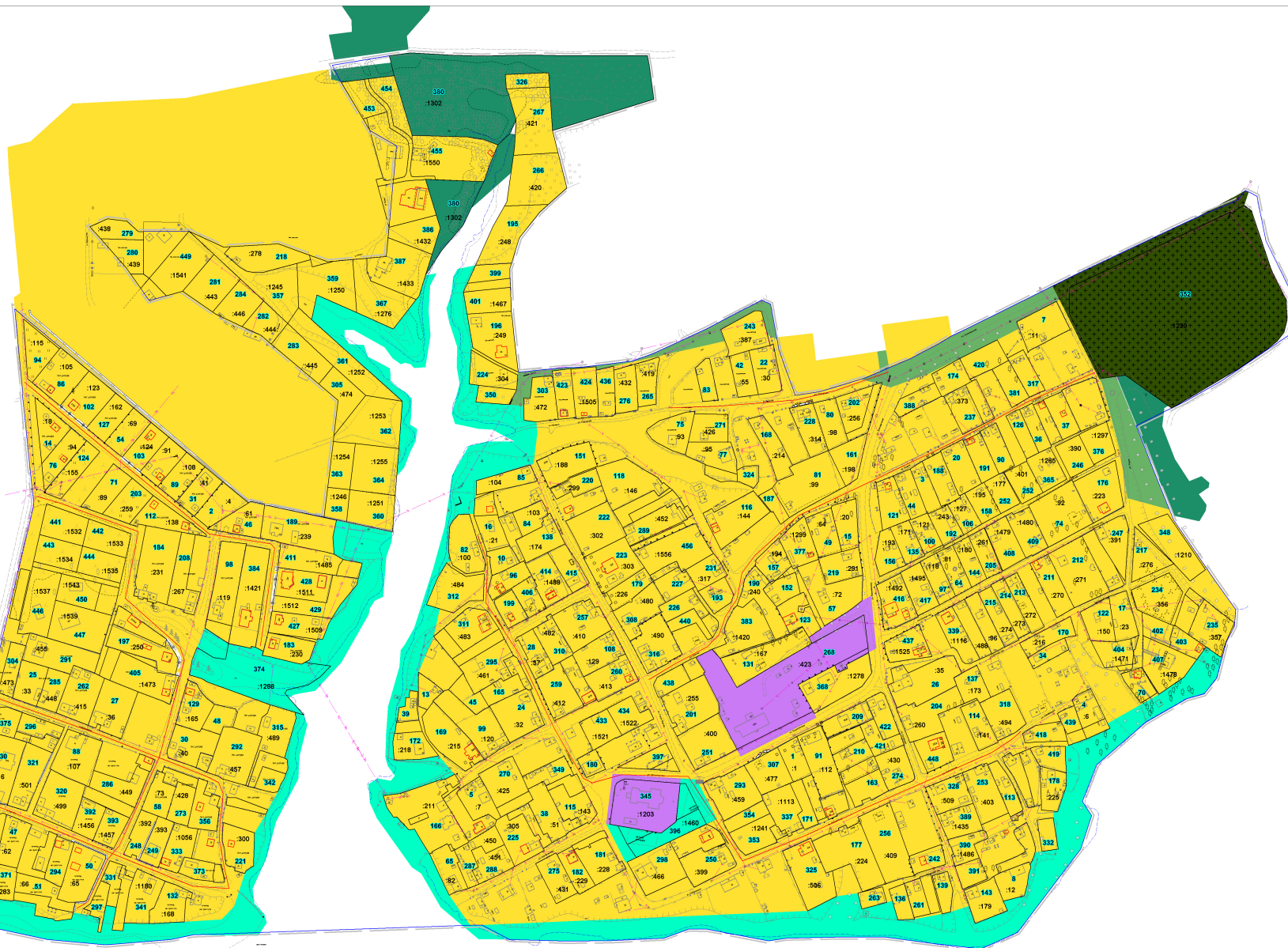
№	Кадастровый номер земельного участка	Адрес земельного участка	Вид права на земельный участок	Вид разрешенного использования	Площадь по документу (кв.м.)	Примечание
				строительства		
458	59:18:0000000:16777	Пермский край, г.о. Добрянский, с. Красная Слудка	Собственность	для индивидуального жилищного строительства	1874	уточненный
459	59:18:0000000:16778	Пермский край, г.о. Добрянский, с. Красная Слудка	Собственность	для индивидуального жилищного строительства	678	уточненный
460	59:18:0000000:16737	Пермский край, Добрянский городской округ, с. Красная Слудка, ул. Дальняя	Собственность	для индивидуального жилищного строительства	1498	уточненный



ПРОЕКТ МЕЖЕВАНИЯ ТЕРРИТОРИИ
 кадастрового квартала 59:18:0480101,
 расположенного по адресу: Пермский край,
 Добрянский городской округ, с. Красная Слудка
 ЧЕРТЕЖ ФАКТИЧЕСКОГО ИСПОЛЬЗОВАНИЯ

Условные обозначения

-  Граница населенного пункта
-  Граница проектирования
-  Граница кадастрового квартала
-  Границы земельных участков, указанных в Едином государственном реестре недвижимости
-  Границы объектов капитального строительства
-  Номер земельного участка в экспликации земельных участков фактического землепользования
-  Кадастровый номер земельного участка
-  Существующие здания и сооружения
-  Ограждения металлические
-  Ограждения металлические высотой более 1м
-  Ограждения сетка рабица
-  Ограждения металлические
- Инженерная инфраструктура**
-  Линия электропередачи
- Границы территориальных зон**
-  Зона застройки индивидуальными жилыми домами (ИЖЗ)
-  Зона застройки индивидуальными жилыми домами (ИЖЗ)
-  Зона специальной общественной застройки (СОЗ)
-  Зона озелененных территорий общего пользования (ПО)
-  Зона складов (СЗС)
-  Зона озелененных территорий специального назначения (СЗН)
-  Земли лесного фонда

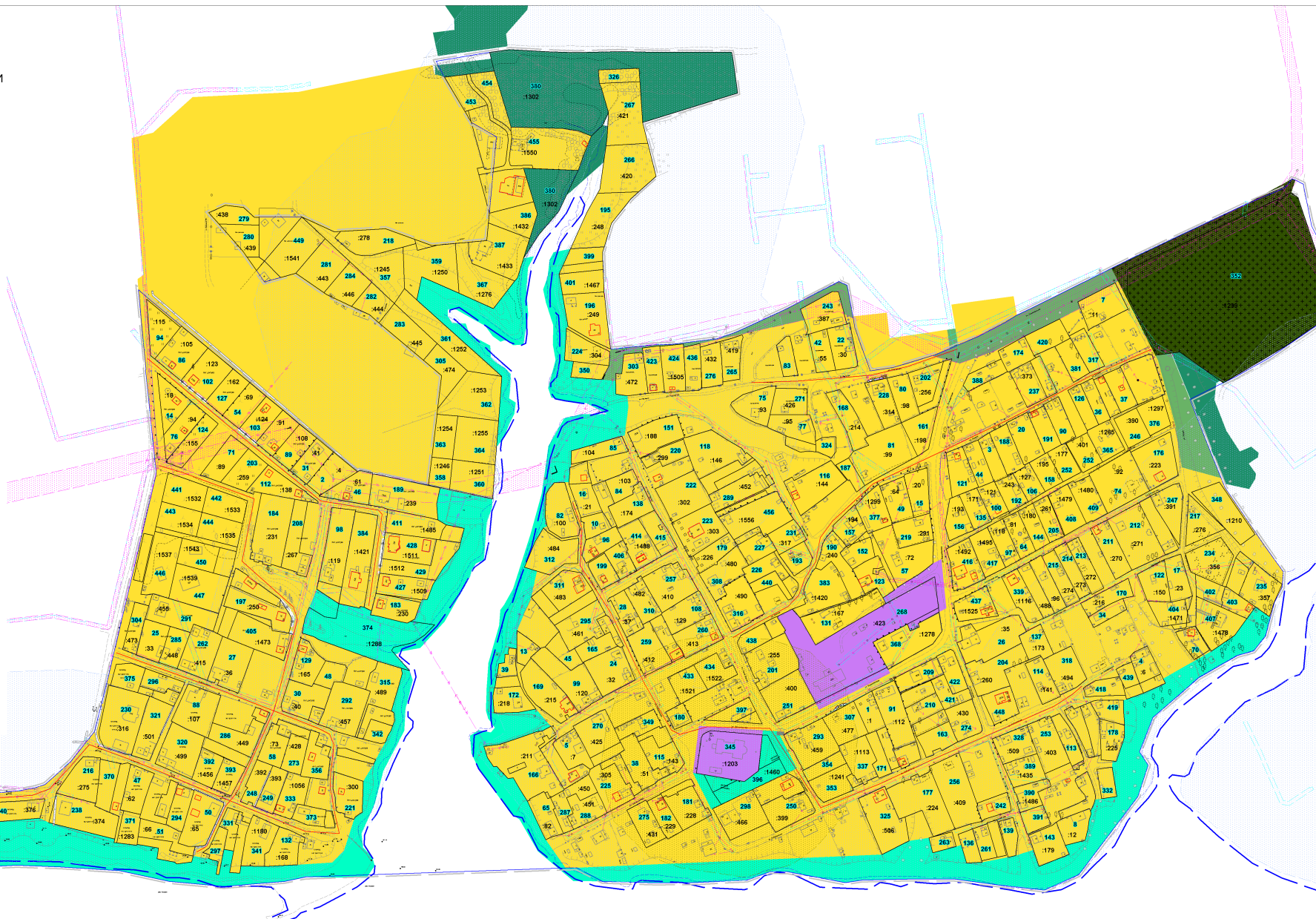


Масштаб 1:2000

ПРОЕКТ МЕЖЕВАНИЯ ТЕРРИТОРИИ
 кадастрового квартала 59:18:0480101,
 расположенного по адресу: Пермский край,
 Добрянский городской округ, с. Красная Слудка
 СХЕМА ГРАНИЦ ЗОН С ОСОБЫМИ УСЛОВИЯМИ
 ИСПОЛЬЗОВАНИЯ ТЕРРИТОРИИ

Условные обозначения

- Граница населенного пункта
- Граница проектирования
- Границы кадастрового квартала
- Границы земельных участков, указанные в Едином государственном реестре недвижимости
- Объекты капитального строительства, сведения о которых внесены в Единый государственный реестр недвижимости
- Номер земельного участка в экспликации земельных участков фактического застройки
- Кадастровый номер земельного участка
- Существующие здания и сооружения
- Ограждения деревянные
- Ограждения металлические высотой более 1м
- Ограждения сетка рабица
- Ограждения металлические
- Инженерная инфраструктура**
- Линии электропередач
- Границы зон с особыми условиями использования территории**
- Зона объекта культурного наследия
- Охранная зона инженерных коммуникаций
- Публичный сервис
- Водозащитная зона
- Прибрежная защитная полоса
- Береговая линия малых рек, являющиеся в Ботаническом водохранилище на территории Пермского края (ГО, ОУ, П, Горизонт)
- Границы территориальных зон**
- Зона застройки индивидуальными жилыми домами (ЖИ)
- Зона застройки индивидуальными жилыми домами (ЖИ-И)
- Зона специальной общественной застройки (СОЗ)
- Зона озелененных территорий общего пользования (ПО)
- Зона кладбищ (СНЗп)
- Зона озелененных территорий специального назначения (СНЗ)
- Земли лесного фонда



Масштаб 1:2000