



АДМИНИСТРАЦИЯ
ДОБРЯНСКОГО ГОРОДСКОГО ОКРУГА

ПОСТАНОВЛЕНИЕ

31.08.2023

№ 2751

г.Добрянка

**О назначении общественных
обсуждений**

В соответствии со статьей 5.1, частями 5-11 статьи 46 Градостроительного кодекса Российской Федерации, пунктом 26 части 1 статьи 16, статьей 28 Федерального закона Российской Федерации от 06 октября 2003 г. № 131-ФЗ «Об общих принципах организации местного самоуправления в Российской Федерации», статьей 7 Федерального закона Российской Федерации от 14 марта 2022 г. № 58-ФЗ «О внесении изменений в отдельные законодательные акты Российской Федерации», Уставом Добрянского городского округа, решением Думы Добрянского городского округа от 30 сентября 2020 г. № 298 «Об утверждении Положения об организации и проведении общественных обсуждений, публичных слушаний по вопросам градостроительной деятельности в Добрянском городском округе», обращением от 17 августа 2023 г. № 265-01-20вн-759 администрация округа ПОСТАНОВЛЯЕТ:

1. Провести в границах территории кадастрового квартала 59:18:0450101, расположенного в д. Городище Добрянского городского округа Пермского края, общественные обсуждения по проекту межевания территории населенного пункта – деревня Городище, Добрянский городской округ, Пермский край, в границах кадастрового квартала 59:18:0450101 (далее - Проект).

2. Срок проведения общественных обсуждений по Проекту — с 06 сентября 2023 года по 20 сентября 2023 года.

3. Определить местами размещения оповещения о начале общественных обсуждений информационные стенды по адресам:

Пермский край, г. Добрянка, ул. Копылова, д. 114, (административное здание);

Пермский край, Добрянский городской округ, д. Залесная,



пер. Советский, д. 3 (административное здание).

4. Открытие экспозиции состоится 06 сентября 2023 года в здании управления градостроительства и архитектуры по адресу: 618740, Пермский край, г. Добрянка, ул. Копылова, д. 114, в здании территориального отдела в деревне Залесная администрации Добрянского городского округа по адресу: Пермский край, Добрянский городской округ, д. Залесная, пер. Советский, д. 3.

Срок проведения экспозиции: с 06 сентября 2023 г. по 13 сентября 2023 г. с понедельника по четверг с 8.30 час до 13.00 час. и с 14.00 час. до 17.30 час., в пятницу с 8.30 час до 13.00 час. и с 14.00 час. до 16.30 час. по местному времени.

5. В состав организационного комитета по организации общественных обсуждений включить:

Степанову Елену Михайловну, начальника управления градостроительства и архитектуры администрации Добрянского городского округа, главного архитектора городского округа, председателя комиссии;

Якушеву Наталию Юрьевну, консультанта управления градостроительства и архитектуры администрации Добрянского городского округа, секретаря комиссии;

Касаткину Венеру Раисовну, заместителя начальника управления имущественных и земельных отношений администрации Добрянского городского округа;

Онучина Антона Владимировича, директора МКУ «Добрянский городской информационный центр»;

Пьянкову Екатерину Александровну, консультанта юридического управления администрации Добрянского городского округа;

Деменеву Олесю Анатольевну, и.о. начальника территориального отдела в д. Залесная.


6. Утвердить порядок учета предложений и замечаний по проекту межевания территории населенного пункта – деревня Городище, Добрянский городской округ, Пермский край, в границах кадастрового квартала 59:18:0450101 и участия граждан в его обсуждении согласно приложению к настоящему постановлению.

7. Разместить Проект постановления на официальном сайте Добрянского городского округа в информационно-телекоммуникационной сети Интернет <http://добрянка.рус/>.

8. Разместить настоящее постановление на официальном сайте правовой информации Добрянского городского округа в информационно-телекоммуникационной сети Интернет с доменным именем dobr-pravo.ru.

9. Контроль за исполнением настоящего постановления возложить на первого заместителя главы администрации Добрянского городского округа.

Глава городского округа –
глава администрации Добрянского
городского округа



Д.В. Антонов



ПОРЯДОК
учета предложений и замечаний по проекту межевания территории
населенного пункта – деревня Городище, Добрянский городской округ,
Пермский край, в границах кадастрового квартала 59:18:0450101 и
участия граждан в его обсуждении

1. Предложения и замечания по проекту межевания территории населенного пункта – деревня Городище, Добрянский городской округ, Пермский край, в границах кадастрового квартала 59:18:0450101 (далее - Проект) принимаются от граждан Российской Федерации, постоянно проживающих в границах территории кадастрового квартала 59:18:0450101 расположенного в д. Городище Добрянского городского округа Пермского края, и достигших возраста 18 лет, прошедших идентификацию в соответствии с частью 12 статьи 5.1 Градостроительного кодекса Российской Федерации.

2. Предложения и замечания граждан принимаются со дня опубликования (обнародования) оповещения о начале общественных обсуждений по Проекту по 13 сентября 2023 г. включительно. Предложения и замечания, направленные по истечении указанного срока, не рассматриваются.

3. Предложения и замечания направляются по электронной почте или в письменном виде на бумажных носителях посредством почтовой связи по форме согласно приложению к настоящему Порядку.

4. Предложения и замечания принимаются организационным комитетом по подготовке и организации проведения общественных обсуждений в письменной форме посредством почтовой связи на адрес: 618740, Пермский край, г. Добрянка, ул. Советская, д. 14, с пометкой на конверте «В организационный комитет по подготовке и организации проведения общественных обсуждений по Проекту», через интернет-приемную Добрянского городского округа, расположенную на официальном сайте в сети «Интернет»: <http://добрянка.рус/>, через интернет-приемную «Интернет-приемная Пермского края», расположенную на официальном сайте в сети «Интернет»: <http://reception.permkrai.ru>, посредством электронной почты по адресу: uga@dobrraion.ru, посредством записи в книге (журнале) учета посетителей экспозиции проекта, подлежащего рассмотрению на общественных обсуждениях.

5. Все замечания и предложения по Проекту подлежат рассмотрению при условии представления участниками общественных обсуждений сведений о себе с приложением документов, подтверждающих такие сведения (в целях идентификации):

для физических лиц: фамилия, имя, отчество (при наличии), дата рождения, адрес места жительства (регистрации);

для юридических лиц: наименование, основной государственный регистрационный номер, место нахождения и адрес.

6. Поступившие предложения и замечания рассматриваются на заседании организационного комитета по подготовке и организации проведения общественных обсуждений.

7. На основании протокола общественных обсуждений Организационный комитет осуществляет подготовку заключения о результатах общественных обсуждений с указанием аргументированных рекомендаций о целесообразности или нецелесообразности учета внесенных участниками общественных обсуждений предложений и замечаний и выводы по результатам общественных обсуждений.

8. Обсуждение проекта решения проводится в форме общественных обсуждений в порядке, установленном статьей 5.1 Градостроительного кодекса Российской Федерации и Положением об организации и проведении общественных обсуждений, публичных слушаний по вопросам градостроительной деятельности в Добрянском городском округе, утвержденным решением Думы Добрянского городского округа от 30 сентября 2020 г. № 298.



Приложение
к Порядку учета предложений и
замечаний замечания по проекту
межевания территории населенного
пункта – деревня Городище,
Добрянский городской округ,
Пермский край, в границах
кадастрового квартала 59:18:0450101
и участия граждан в его обсуждении

ПРЕДЛОЖЕНИЯ И ЗАМЕЧАНИЯ

замечания по проекту межевания территории населенного пункта –
деревня Городище, Добрянский городской округ, Пермский край, в
границах кадастрового квартала 59:18:0450101

Фамилия, имя, отчество гражданина _____

Год рождения _____

Адрес места жительства _____

Номер телефона/электронная почта _____

Личная подпись и дата _____




ПРОЕКТ МЕЖЕВАНИЯ ТЕРРИТОРИИ
населенного пункта – деревня Городище, Добрянский
городской округ, Пермский край, в границах кадастрового
квартала 59:18:0450101

Том 1
Основная часть

Пермь, 2023

Согласовано	
Разработка	

Инв. №	Подп. И дата	Взам.иев.№	Изм.	Коп.	Лист	№	Подпись	Дата

							<i>13-2023-ПМТ</i>		
							Проект межевания территории кадастрового квартала 59:18:0450101		
Исполнитель: Маньская В.С. Руководитель: Абушева А.З.							ПМТ	3	146
							Филиал ППК Роскадастр по Пермскому краю		



СОСТАВ ПРОЕКТА

№ тома	Обозначение	Наименование	Примечание
1	13-2023-ПМТ.ПЗ	Основная часть проекта межевания территории	
2	13-2023-ПМТ.МО	Материалы по обоснованию проекта межевания территории	

СОДЕРЖАНИЕ

№ п/п	Наименование	Лист
Том 1	Основная часть проекта межевания территории	3
1.1.	Текстовая часть	4
1.1.1.	Основные положения	4
1.1.2.	Общая характеристика объекта проектирования	6
1.1.3.	Описание предлагаемых проектных решений	9
1.1.4.	Установление публичных сервитутов, обременений	11
1.1.5.	Перечень и сведения о площади и виде разрешенного использования земельных участков фактического землепользования	13
1.1.6.	Перечень и сведения о площади и виде разрешенного использования образуемых земельных участков	54
1.1.7.	Целевое назначение лесов	61
1.1.8.	Основные технико-экономические показатели проекта межевания территории	61
1.1.9.	Сведения о границах территории, в отношении которой утвержден проект межевания	61
1.1.9.1.	Ведомость координат поворотных точек границ красных линий	65
1.1.9.2.	Ведомость координат поворотных точек границ формируемых и изменяемых земельных участков	73
1.2.	Графическая часть	114
	Чертеж межевания территории М 1:1500	115
Том 2	Материалы по обоснованию проекта межевания территории	116
2.1.	Границы особо охраняемых природных территорий	117
2.2.	Границы территорий объектов культурного наследия	117
2.3.	Границы лесничеств, участковых лесничеств, лесных кварталов, лесотаксационных выделов или частей лесотаксационных выделов	117
	Чертеж фактического землепользования М 1:1500	118
	Чертеж границ зон с особыми условиями использования территорий М 1:1500	119

Взаи. инв. №

Подп. и дата

Ин. № подл.

Изм.	Кол.уч	Лист	№	Подпись	Дата

13-2023-ПМТ

Лист

2

ПРОЕКТ МЕЖЕВАНИЯ ТЕРРИТОРИИ
населенного пункта – деревня Городище, Добрянский
городской округ, Пермский край, в границах кадастрового
квартала 59:18:0450101

Пермь, 2023

13-2023-ПМТ

Согласовано			
	Разработка		
Взам. иев. №			
Подп. И дата			
Инв. №			

Изм.	Кол-во	Лист	№	Подпись	Дата	Проект межевания территории кадастрового квартала 59:18:0450101	Стадия	Лист	Листов
							ПМТ	1	146
Исполнитель: Морицкая В.С. Руководитель: Бельгера А.В.							Филиал ППК Роскадастр по Пермскому краю		



Handwritten signatures and date 02.08.23



1.1.1. Основные положения

Проект межевания территории кадастрового квартала 59:18:0450101, расположенного по адресу: Пермский край, Добрянский городской округ, д. Городище, разработан в рамках договора субподряда на выполнение работ по разработке проекта межевания территории и проведению комплексных кадастровых работ от 20.04.2023 г. № 106/2023/ЕП.

Целью разработки проекта межевания территории является:

- составление перечня сведений о площади уточняемых, образуемых земельных участков, в том числе с указанием возможных способов их образования;
- составление перечня сведений о площади образуемых земельных участков, которые будут отнесены к территориям общего пользования или имуществу общего пользования;
- установление красных линий (проектируемых);
- установление отступа от красных линий в целях определения мест допустимого размещения зданий, строений, сооружений;
- установление границ образуемых, уточняемых и (или) изменяемых земельных участков;
- установление границ зон действия публичных сервитутов.

При разработке проекта межевания территории была использована следующая нормативная документация:

- Градостроительный кодекс Российской Федерации от 29.12.2004 № 190-ФЗ;
- Земельный кодекс Российской Федерации от 25.10.2001 № 136-ФЗ;
- СП 42.13330.2016. Свод правил. Градостроительство. Планировка и застройка городских и сельских поселений. Актуализированная редакция СНиП 2.07.01-89*;
- Инструкция о порядке проектирования и установления красных линий в городах и других поселениях Российской Федерации РДС 30-201-98;
- Генеральный план Добрянского городского округа Пермского края, утверждённый решением Думой Добрянского городского округа Пермского края от 26.08.2021 №471 «Об утверждении Генерального плана Добрянского городского округа Пермского края;
- Правила землепользования и застройки Добрянского городского округа Пермского края, утвержденные Постановлением администрации Добрянского городского округа от 20.09.2021 № 1878 «Об утверждении правил землепользования и застройки Добрянского городского округа Пермского края»;
- Градостроительная, землеустроительная документация, материалы и данные федерального, территориальных и ведомственных картографо-геодезических фондов, ситуационные планы, содержащихся в технических паспортах расположенных на земельных участках объектов недвижимости, планово-картографические материалы. документы о правах на землю и иные документы, содержащие сведения о местоположении границ земельных участков (материалы инвентаризации – межевания земельных участков).

При разработке проекта межевания территории использованы следующие исходные данные:

- Постановление администрации Добрянского городского округа от 11.04.2023 г. № 1012 «О подготовке проекта межевания территории населенного пункта – деревня Городище, Добрянский городской округ, Пермский край, в границах кадастрового квартала 59:18:0450101»;
- Кадастровый план территории кадастрового квартала 59:18:0450101;
- Кадастровый план территории кадастрового квартала 59:18:0000000.



1.1.2. Общая характеристика объекта проектирования

Разработка проекта межевания территории осуществляется в отношении кадастрового квартала 59:18:0450101, расположенного в границах населенного пункта д. Городище, Добрянского городского округа Пермского края.

Территория проектирования ограничена территорией кадастрового квартала 59:18:0450101. Местоположение территории кадастрового квартала представлено на рисунках 1, местоположение территории проектирования представлено на рисунке 2.



Рис. 1. Местоположение территории кадастрового квартала 59:18:0450101



Рис. 2. Местоположение территории проектирования

Площадь территории в утвержденных границах проектирования составляет 261121 кв.м. (26,11 га).

Рассматриваемая территория является застроенной, имеется сложившееся землепользование, представленное в основном такими видами использования как Для ведения личного подсобного хозяйства, Для индивидуального жилищного строительства, Для садоводства и огородничества.

Фрагмент карты градостроительного зонирования д. Городище представлен на рисунке 3.

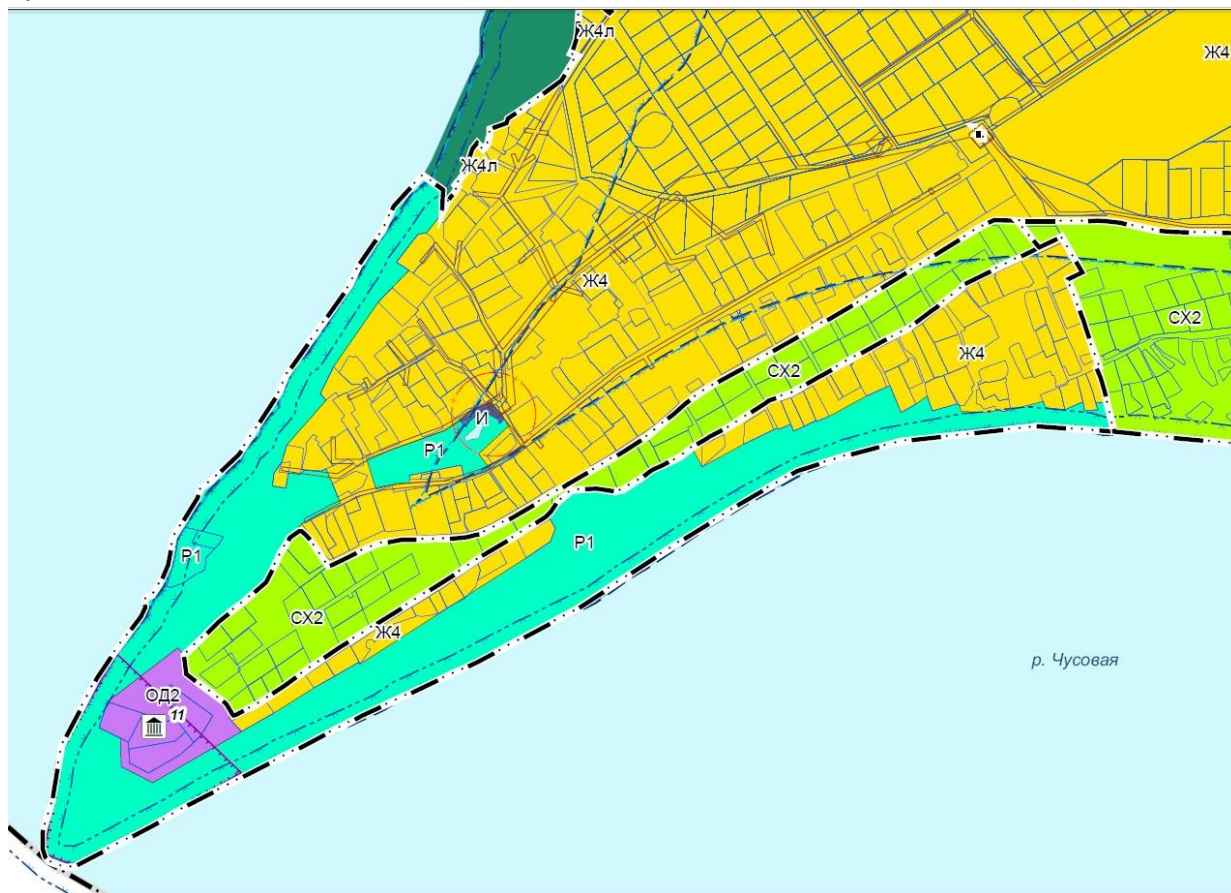


Рис.3 Фрагмент карты градостроительного зонирования д. Городище

В соответствии с Правилами землепользования и застройки Добрянского городского округа Пермского края, утвержденных Постановлением администрации Добрянского городского округа Пермского края, рассматриваемая территория расположена в границах территориальных зон: Ж4 (Зона застройки индивидуальными жилыми домами), Ж4л (Зона застройки индивидуальными жилыми домами), ОД2 (Зона специализированной общественной застройки), Р1 (Зона озелененных территорий общего пользования), И (Зона инженерной инфраструктуры).

В жилых зонах допускается размещение отдельно стоящих, встроенных или пристроенных объектов социального и коммунально-бытового назначения, объектов здравоохранения, объектов дошкольного, начального общего и среднего общего образования, культовых зданий, стоянок автомобильного транспорта, гаражей, объектов, связанных с проживанием граждан и не оказывающих негативного



воздействия на окружающую среду. В состав жилых зон могут включаться также территории, предназначенные для ведения садоводства.

В границах проектируемой территории выявлены:

- 201 земельный участок, местоположение границ которых установлено ранее в результате выполнения работ по межеванию земельных участков,
- 67 ранее учтенных земельных участков, местоположение границ которых не установлено в соответствии с требованиями земельного законодательства.

Подробная информация о земельных участках, расположенных в границах проектируемой территории, приведена в таблице 3 «Перечень и сведения о площади и виде разрешенного использования земельных участков фактического землепользования».



1.1.3. Описание предлагаемых проектных решений

С учетом произведенных измерений и результата анализа имеющихся документов об объектах недвижимости, расположенных в пределах кадастрового квартала 59:18:0450101, проектом межевания предлагается:

1. Установить на территории проектирования красные линии с учетом сформированных земельных участков, с учетом требуемой ширины проезжей части существующих улиц и проездов и предусмотренных проектом изменяемых границ земельных участков. Координаты поворотных точек утверждаемых красных линий приведены в таблице 9 «Ведомость координат поворотных точек утверждаемых красных линий»;

2. В отношении земельных участков, местоположение границ которых не установлено в соответствии с требованиями земельного законодательства, в том числе в случае, если местоположение границ характерных точек границ земельных участков определено с точностью ниже нормативной (для земельных участков, отнесенных к землям населенных пунктов эта величина составляет – 0,1 м), установить местоположение границ таких земельных участков исходя из сведений, содержащихся в документах, подтверждающих право на земельные участки, документах, определявших местоположение границ земельных участков при образовании, в соответствии с фактическим положением границ на местности.

3. Сформировать:

- земельные участки из земель, находящихся в государственной собственности. Подробная информация об образуемых земельных участках представлена в таблице 5.

Проектом межевания территории предусматривается уточнение земельных участков (в том числе путем исправления реестровой ошибки). Указанная информация представлена в таблице 4, графическая часть отображена на чертеже межевания территории.



Рис.4 Местоположение утверждаемых красных линий



Рекомендуется внести изменения в Правила землепользования и застройки, а именно: включить земельные участки с кадастровыми номерами 59:18:0450101:412, 59:18:0450101:413 (вид разрешенного использования «Для индивидуального жилищного строительства») в территориальную зону Ж4; скорректировать границы территориальных зон Р1, Ж4.



1.1.4. Установление публичных сервитутов, обременений

В пределах территории кадастрового квартала 59:18:0450101 объекты культурного наследия, включенные в единый государственный реестр, либо выявленные объекты культурного наследия приведены в таблице 1.

Таблица 1

Кадастровый номер земельного участка	Адрес земельного участка	Предмет ограничения
59:18:0450101:142	Пермский край, район Добрянский, г Добрянка, д Городище	Границы территории объекта археологического наследия - достопримечательного места "Галкинское I, городище", учетный номер территории 59.18.0.18. Пермский край, Добрянский район, Краснослудское сельское поселение, д.Городище,кад.№ 59:18:0450101:142,земельный участок, категория земель: земли населенных пунктов, разрешенное использование: для ведения личного подсобного хозяйства, общая площадь 1794 кв. м
59:18:0450101:143	Пермский край, район Добрянский, г Добрянка, д Городище	Границы территории объекта культурного наследия "Галкинское I, городище", утвержденные приказом Министерства культуры, молодежной политики и массовых коммуникаций Пермского края от 02.10.2014 № СЭД-27-01-09-442, учтены в ГКН под номером 59.18.0.18
59:18:0450101:144	Пермский край, район Добрянский, г Добрянка, д Городище	Границы территории объекта археологического наследия - Достопримечательного места "Галкинское I", городище", учетный номер территории 59.18.0.18. Пермский край, Добрянский район, Краснослудское сельское поселение, д. Городище,кад.№ 59:18:0450101:144,земельный участок, категория земель: земли населенных пунктов, разрешенное использование: для ведения личного подсобного хозяйства , общая площадь 1500 кв. м

59:18:0450101:145	Пермский край, район Добрянский, г Добрянка, д Городище	границы территории объекта археологического наследия - достопримечательного места "Галкинское I, городище", учетный номер территории 59.18.0.18.
-------------------	---	--

Проектом межевания территории не предусмотрено установление публичных сервитутов на земельных участках.

Информация о зонах с особыми условиями использования территории, установленными в границах проектирования, приведена в таблице 2.

Таблица 2

Номер зоны	Наименование зоны	Тип зоны
59:18-6.513	Охранная зона КТПП 10/0,4кВ № 10095, входящей в состав электросетевого комплекса "Полазна"	Охранная зона инженерных коммуникаций
59:18-6.325	охранная зона ВЛ 0,4кВ от ТП 95	Охранная зона инженерных коммуникаций
59:18-6.400	Охранная зона ВЛ-6 кВ ф. Городище	Охранная зона инженерных коммуникаций
59:18-6.543	ОХРАННАЯ ЗОНА ВЛ-0,4кВ от ТП-95 фидер № 1	Охранная зона инженерных коммуникаций
59:18-6.1252	Охранная зона ВЛ-0,4 кВ ф.№3 оп.10-4-оп.10-5.1, оп.10-5-оп.10-7 от ТП-10131	Охранная зона инженерных коммуникаций



1.1.5. Перечень и сведения о площади и виде разрешенного использования земельных участков фактического землепользования

Таблица 3

Номер земельного участка в соответствии с чертежом межевания	Кадастровый номер	Правовое положение	Адрес (описание местоположения)	Вид разрешенного использования	Площадь ЕГРН, кв.м	Площадь по проекту, кв.м	Примечание
:15659	59:18:0000000:15659	Собственность	Пермский край, г Добрянка, д Городище, ул Центральная, д 11	Для ведения личного подсобного хозяйства	1100	1474	Местоположение границ земельного участка установлено, требуется исправление реестровой ошибки с целью исключения пересечения со зданием с кадастровым номером 59:18:0450101:456
:1	59:18:0450101:1	Собственность	Пермский край, г Добрянка	для ведения садоводства	640	640	Местоположение границ земельного участка установлено, требуется установление средней квадратической погрешности характерных точек границ участка в соответствии с требованиями действующего законодательства. Конфигурация и площадь участка не изменяются
:10	59:18:0450101:10	Собственность	Пермский край, г Добрянка, д Городище	Для ведения садоводства	608	608	Местоположение границ земельного участка установлено, требуется исправление реестровой ошибки
:100	59:18:0450101:100	Собственность	Пермский край, Город Добрянка, Деревня Городище, Улица Центральная, земельный участок 35А	Для садоводства	464	476	Местоположение границ земельного участка установлено, требуется исправление реестровой ошибки
:101	59:18:0450101:101	Собственность	Пермский край, г Добрянка, д Городище	Для садоводства	978	-	Местоположение границ земельного участка установлено. Границы земельного участка не



Номер земельного участка в соответствии с чертежом межевания	Кадастровый номер	Правовое положение	Адрес (описание местоположения)	Вид разрешенного использования	Площадь ЕГРН, кв.м	Площадь по проекту, кв.м	Примечание
							изменяются.
:102	59:18:0450101:102	Собственность	Пермский край,г Добрянка,д Городище	Для садоводства и огородничества	600	643	Местоположение границ земельного участка не установлено, требуется уточнение
:103	59:18:0450101:103	-	Пермский край,г Добрянка,д Городище	Для садоводства	1200	-	Фактически расположен в другом кадастровом квартале
:104	59:18:0450101:104	Собственность	Пермский край,г Добрянка,д Городище	Для садоводства	540	528	Местоположение границ земельного участка установлено, требуется исправление реестровой ошибки
:105	59:18:0450101:105	Собственность	Пермский край,Город Добрянка,Деревня Городище,Улица Луговая,Земельный участок 11	Для садоводства	600	600	Местоположение границ земельного участка установлено, требуется установление средней квадратической погрешности характерных точек границ участка в соответствии с требованиями действующего законодательства. Конфигурация и площадь участка не изменяются
:106	59:18:0450101:106	Общая долевая собственность	Пермский край,г Добрянка,д Городище	Для садоводства	1200	1141	Местоположение границ земельного участка установлено, требуется исправление реестровой ошибки
:107	59:18:0450101:107	-	Пермский край,г Добрянка,д Городище	Для садоводства и огородничества	1130	1263	Единое землепользование



Номер земельного участка в соответствии с чертежом межевания	Кадастровый номер	Правовое положение	Адрес (описание местоположения)	Вид разрешенного использования	Площадь ЕГРН, кв.м	Площадь по проекту, кв.м	Примечание
:108	59:18:0450101:108	-	Пермский край	-	1009	1157	Обособленный. Местоположение границ земельного участка не установлено, требуется уточнение
:109	59:18:0450101:109	-	Пермский край	-	91	96	Обособленный. Местоположение границ земельного участка не установлено, требуется уточнение
:111	59:18:0450101:111	Собственность	Пермский край,г Добрянка,д Городище	Для садоводства	1000	943	Местоположение границ земельного участка не установлено, требуется уточнение
:113	59:18:0450101:113	Собственность	Пермский край,г Добрянка,д Городище	Для садоводства	1155	1245	Единое землепользование
:114	59:18:0450101:114	-		-	313	403	Обособленный. Местоположение границ земельного участка установлено, требуется исправление реестровой ошибки
:115	59:18:0450101:115	-		-	842	-	Обособленный, Местоположение границ земельного участка установлено. Границы земельного участка не изменяются.
:116	59:18:0450101:116	Собственность	Пермский край,Город Добрянка,Деревня Городище,Улица Чусовская,Земельный участок 29	Для садоводства	605	-	Местоположение границ земельного участка установлено. Границы земельного участка не изменяются.



Номер земельного участка в соответствии с чертежом межевания	Кадастровый номер	Правовое положение	Адрес (описание местоположения)	Вид разрешенного использования	Площадь ЕГРН, кв.м	Площадь по проекту, кв.м	Примечание
:117	59:18:0450101:117	Собственность	Пермский край,г Добрянка,д Городище	для ведения садоводства	897,2	897	Местоположение границ земельного участка не установлено, требуется уточнение
:118	59:18:0450101:118	-	Пермский край,г Добрянка,д Городище	Для садоводства	1200	-	Не идентифицирован
:119	59:18:0450101:119	Собственность	Пермский край,город Добрянка,д Городище	Для садоводства	1012	1032	Местоположение границ земельного участка установлено, требуется исправление реестровой ошибки
:12	59:18:0450101:12	Собственность	Пермский край,г Добрянка,д Городище	Для ведения личного подсобного хозяйства	1981,6	-	Местоположение границ земельного участка установлено. Границы земельного участка не изменяются.
:120	59:18:0450101:120	Собственность	Пермский край,г Добрянка,д Городище	Для садоводства	566	611	Местоположение границ земельного участка установлено, требуется исправление реестровой ошибки
:121	59:18:0450101:121	Собственность	Пермский край,г Добрянка,д Городище	Для садоводства	748,1	733	Местоположение границ земельного участка не установлено, требуется уточнение
:122	59:18:0450101:122	Собственность	Пермский край,г Добрянка,д Городище	Для садоводства	1600	1572	Местоположение границ земельного участка не установлено, требуется уточнение
:123	59:18:0450101:123	Собственность	Пермский край,г Добрянка,д Городище	Для ведения огородничества	442	-	Местоположение границ земельного участка установлено. Границы земельного участка не изменяются



Номер земельного участка в соответствии с чертежом межевания	Кадастровый номер	Правовое положение	Адрес (описание местоположения)	Вид разрешенного использования	Площадь ЕГРН, кв.м	Площадь по проекту, кв.м	Примечание
:124	59:18:0450101:124	-	Пермский край,г Добрянка,д Городище	Для огородничества	400	-	Единое землепользование (входящие земельные участки 59:18:0450101:125, 59:18:0450101:126)
:125	59:18:0450101:125	-	Пермский край	-	400	-	Дубликат земельного участка с кадастровым номером 59:18:0450101:220
:126	59:18:0450101:126	-	Пермский край	-	160	-	Дубликат земельного участка с кадастровым номером 59:18:0450101:24
:127	59:18:0450101:127	Собственность	Пермский край,г Добрянка,д Городище	Для садоводства	1300	1412	Местоположение границ земельного участка не установлено, требуется уточнение
:128	59:18:0450101:128	Собственность	Пермский край,район Добрянский,г Добрянка,д Городище	Для садоводства	1205	1193	Местоположение границ земельного участка установлено, требуется исправление реестровой ошибки
:129	59:18:0450101:129	Собственность	Пермский край,район Добрянский,г Добрянка,д Городище,ул Цветочная,д 3	Для ведения личного подсобного хозяйства	1300	1629	Местоположение границ земельного участка не установлено, требуется уточнение
:13	59:18:0450101:13	Собственность	Пермский край,г Добрянка,д Городище	Для ведения личного подсобного хозяйства	1079,9	-	Местоположение границ земельного участка установлено. Границы земельного участка не изменяются
:130	59:18:0450101:130	Собственность	Пермский край,г Добрянка,д Городище	Для садоводства	1394	1401	Местоположение границ земельного участка установлено, требуется исправление реестровой ошибки



Номер земельного участка в соответствии с чертежом межевания	Кадастровый номер	Правовое положение	Адрес (описание местоположения)	Вид разрешенного использования	Площадь ЕГРН, кв.м	Площадь по проекту, кв.м	Примечание
:131	59:18:0450101:131	-	Пермский край,г Добрянка,д Городище	Для садоводства	1100	-	Фактически расположен в кадастровом квартале 59:18:0450101
:133	59:18:0450101:133	-	Пермский край,г Добрянка,д Городище	Для садоводства	1200	-	Фактически расположен в кадастровом квартале 59:18:0450101
:134	59:18:0450101:134	Собственность	Пермский край,г Добрянка,д Городище	Для садоводства	784	-	Единое землепользование
:135	59:18:0450101:135	-	Пермский край	-	365	-	Местоположение границ земельного участка установлено. Границы земельного участка не изменяются
:136	59:18:0450101:136	-	Пермский край	-	419	-	Местоположение границ земельного участка установлено. Границы земельного участка не изменяются
:137	59:18:0450101:137	Собственность	Пермский край,г Добрянка,д Городище	Для садоводства	1000	1016	Местоположение границ земельного участка установлено, требуется исправление реестровой ошибки
:138	59:18:0450101:138	Собственность	Пермский край,Город Добрянка,Деревня Городище,Улица Цветочная,Земельный участок 11	Индивидуальные жилые дома	1750	1856	Местоположение границ земельного участка установлено, требуется исправление реестровой ошибки
:139	59:18:0450101:139	Собственность	Пермский край,город Добрянка,д Городище	Для ведения личного подсобного хозяйства	1002,9	1068	Местоположение границ земельного участка не установлено, требуется уточнение
:14	59:18:0450101:14	Собственность	Пермский край,Город Добрянка,Деревня	Для ведения личного подсобного	1972,8	-	Местоположение границ земельного участка установлено.



Номер земельного участка в соответствии с чертежом межевания	Кадастровый номер	Правовое положение	Адрес (описание местоположения)	Вид разрешенного использования	Площадь ЕГРН, кв.м	Площадь по проекту, кв.м	Примечание
			Городище, Улица Центральная, Земельный участок 1а	хозяйства			Границы земельного участка не изменяются
:140	59:18:0450101:140	Собственность	Пермский край, г Добрянка, д Городище	Для садоводства	586,9	645	Местоположение границ земельного участка не установлено, требуется уточнение
:142	59:18:0450101:142	Собственность	Пермский край, район Добрянский, г Добрянка, д Городище	Для ведения личного подсобного хозяйства	1794	1794	Местоположение границ земельного участка установлено, требуется установление средней квадратической погрешности характерных точек границ участка в соответствии с требованиями действующего законодательства. Конфигурация и площадь участка не изменяются
:143	59:18:0450101:143	Общая долевая собственность	Пермский край, район Добрянский, г Добрянка, д Городище	Для ведения личного подсобного хозяйства	1780	1780	Местоположение границ земельного участка установлено, требуется установление средней квадратической погрешности характерных точек границ участка в соответствии с требованиями действующего законодательства. Конфигурация и площадь участка не изменяются
:144	59:18:0450101:144	Собственность	Пермский край, район Добрянский, д Городище	Для ведения личного подсобного хозяйства	1500	1500	Местоположение границ земельного участка установлено, требуется установление средней квадратической погрешности



Номер земельного участка в соответствии с чертежом межевания	Кадастровый номер	Правовое положение	Адрес (описание местоположения)	Вид разрешенного использования	Площадь ЕГРН, кв.м	Площадь по проекту, кв.м	Примечание
							характерных точек границ участка в соответствии с требованиями действующего законодательства. Конфигурация и площадь участка не изменяются
:145	59:18:0450101:145	Собственность	Пермский край, район Добрянский, г Добрянка, д Городище	Для ведения личного подсобного хозяйства	1659	1659	Местоположение границ земельного участка установлено, требуется установление средней квадратической погрешности характерных точек границ участка в соответствии с требованиями действующего законодательства. Конфигурация и площадь участка не изменяются
:146	59:18:0450101:146	Собственность	Пермский край, район Добрянский, г Добрянка, д Городище, ул Чусовская, д 8	Для ведения личного подсобного хозяйства	600	607	Местоположение границ земельного участка установлено, требуется исправление реестровой ошибки
:147	59:18:0450101:147	Собственность	Пермский край, Городской округ Добрянский, Деревня Городище, Улица Камская, Земельный участок 14	Для ведения садоводства и огородничества	1100	-	Местоположение границ земельного участка установлено. Границы земельного участка не изменяются
:148	59:18:0450101:148	Собственность	Пермский край, г Добрянка, д Городище	Для ведения личного подсобного хозяйства	1292,2	-	Местоположение границ земельного участка установлено. Границы земельного участка не изменяются
:149	59:18:0450101:149	Собственность	Пермский край, Город Добрянка, Деревня Городище, Улица Центральная, Земельный	Для ведения личного подсобного хозяйства	1292,2	-	Местоположение границ земельного участка установлено. Границы земельного участка не изменяются



Номер земельного участка в соответствии с чертежом межевания	Кадастровый номер	Правовое положение	Адрес (описание местоположения)	Вид разрешенного использования	Площадь ЕГРН, кв.м	Площадь по проекту, кв.м	Примечание
			участок 36				
:15	59:18:0450101:15	Собственность	Пермский край,г Добрянка,д Городище	Для ведения личного подсобного хозяйства	1979,3	1979	Местоположение границ земельного участка установлено, требуется установление средней квадратической погрешности характерных точек границ участка в соответствии с требованиями действующего законодательства. Конфигурация и площадь участка не изменяются
:150	59:18:0450101:150	Собственность	Пермский край,г Добрянка,д Городище,ул Луговая	Для садоводства и огородничества	550	-	Местоположение границ земельного участка установлено. Границы земельного участка не изменяются
:151	59:18:0450101:151	Собственность	Пермский край,г Добрянка,д Городище	Для садоводства и огородничества	450	451	Местоположение границ земельного участка установлено, требуется исправление реестровой ошибки
:152	59:18:0450101:152	Собственность	Пермский край,г Добрянка,д Городище	Для ведения садоводства и огородничества	891	-	Местоположение границ земельного участка установлено. Границы земельного участка не изменяются
:153	59:18:0450101:153	Собственность	Пермский край,Город Добрянка,Деревня Городище,Улица Чусовская,Земельный участок 11	Для ведения садоводства	1218,3	1218	Местоположение границ земельного участка установлено, требуется установление средней квадратической погрешности характерных точек границ участка в соответствии с требованиями действующего законодательства. Конфигурация



Номер земельного участка в соответствии с чертежом межевания	Кадастровый номер	Правовое положение	Адрес (описание местоположения)	Вид разрешенного использования	Площадь ЕГРН, кв.м	Площадь по проекту, кв.м	Примечание
							и площадь участка не изменяются
:154	59:18:0450101:154	Собственность	Пермский край,г Добрянка,д Городище	Для садоводства и огородничества	600	572	Местоположение границ земельного участка установлено, требуется исправление реестровой ошибки
:155	59:18:0450101:155	Собственность	Пермский край,г Добрянка,д Городище	Для размещения торгового киоска	7,5	7	Местоположение границ земельного участка установлено, требуется установление средней квадратической погрешности характерных точек границ участка в соответствии с требованиями действующего законодательства. Конфигурация и площадь участка не изменяются
:156	59:18:0450101:156	Общая долевая собственность	Пермский край,г Добрянка,д Городище,ул Центральная,д 37	Для ведения личного подсобного хозяйства	1127,1	1127	Местоположение границ земельного участка установлено, требуется установление средней квадратической погрешности характерных точек границ участка в соответствии с требованиями действующего законодательства. Конфигурация и площадь участка не изменяются
:157	59:18:0450101:157	Собственность	Пермский край,г Добрянка,д Городище	Для садоводства и огородничества	600	555	Местоположение границ земельного участка установлено, требуется исправление реестровой ошибки



Номер земельного участка в соответствии с чертежом межевания	Кадастровый номер	Правовое положение	Адрес (описание местоположения)	Вид разрешенного использования	Площадь ЕГРН, кв.м	Площадь по проекту, кв.м	Примечание
:159	59:18:0450101:159	Общая долевая собственность	Пермский край,город Добрянка,д Городище,ул Центральная,д 3	Индивидуальные жилые дома	1000	1000	Местоположение границ земельного участка установлено, требуется исправление реестровой ошибки
:16	59:18:0450101:16	Собственность	Пермский край,г Добрянка,д Городище	Для ведения личного подсобного хозяйства	1481,5	1426	Местоположение границ земельного участка установлено, требуется исправление реестровой ошибки
:162	59:18:0450101:162	Собственность	Пермский край,г Добрянка	Для ведения садоводства и огородничества	600	-	Не идентифицирован
:163	59:18:0450101:163	Собственность	Пермский край,г Добрянка,д Городище	Для ведения личного подсобного хозяйства	595,3	595	Местоположение границ земельного участка установлено, требуется исправление реестровой ошибки
:164	59:18:0450101:164	Собственность	Пермский край,Город Добрянка,Деревня Городище,Улица Центральная,Земельный участок 25	Для садоводства и огородничества	1764	1839	Местоположение границ земельного участка установлено, требуется исправление реестровой ошибки
:165	59:18:0450101:165	Собственность	Пермский край,г Добрянка,д Городище	Для огородничества	607,4	-	Местоположение границ земельного участка установлено. Границы земельного участка не изменяются
:166	59:18:0450101:166	Собственность	Пермский край,Город Добрянка,Деревня Городище,Улица Чусовская	для индивидуального жилищного строительства	1046,6	1069	Местоположение границ земельного участка установлено, требуется исправление реестровой ошибки



Номер земельного участка в соответствии с чертежом межевания	Кадастровый номер	Правовое положение	Адрес (описание местоположения)	Вид разрешенного использования	Площадь ЕГРН, кв.м	Площадь по проекту, кв.м	Примечание
:168	59:18:0450101:168	Собственность	Пермский край,г Добрянка,д Городище	Для садоводства и огородничества	537	537	Местоположение границ земельного участка установлено, требуется установление средней квадратической погрешности характерных точек границ участка в соответствии с требованиями действующего законодательства. Конфигурация и площадь участка не изменяются
:169	59:18:0450101:169	Собственность	Пермский край,г Добрянка,д Городище	Для ведения личного подсобного хозяйства	1030,05	1046	Местоположение границ земельного участка установлено, требуется исправление реестровой ошибки
:171	59:18:0450101:171	Собственность	Пермский край,г Добрянка,д Городище	Для садоводства и огородничества	1160,46	1077	Местоположение границ земельного участка установлено, требуется исправление реестровой ошибки
:172	59:18:0450101:172	Собственность	Пермский край,Город Добрянка,Деревня Городище,Улица Чусовская,Земельный участок 8	Для садоводства и огородничества	1078	-	Местоположение границ земельного участка установлено. Границы земельного участка не изменяются
:174	59:18:0450101:174	Собственность	Пермский край,г Добрянка,д Городище	Для ведения личного подсобного хозяйства	1700	1296	Местоположение границ земельного участка не установлено, требуется уточнение
:175	59:18:0450101:175	Собственность	Пермский край,г Добрянка,д Городище	Для ведения садоводства и огородничества	947	949	Местоположение границ земельного участка установлено, требуется исправление реестровой ошибки
:176	59:18:0450101:176	Собственность	Пермский край,г Добрянка,д	Для садоводства и	749	-	Местоположение границ земельного участка установлено.



Номер земельного участка в соответствии с чертежом межевания	Кадастровый номер	Правовое положение	Адрес (описание местоположения)	Вид разрешенного использования	Площадь ЕГРН, кв.м	Площадь по проекту, кв.м	Примечание
			Городище, ул Солнечная, д 19	огородничества			Границы земельного участка не изменяются
:177	59:18:0450101:177	Собственность	Пермский край, г Добрянка, д Городище	Для садоводства и огородничества	749	-	Местоположение границ земельного участка установлено. Границы земельного участка не изменяются
:178	59:18:0450101:178	Собственность	Пермский край, Городской округ Добрянский, Деревня Городище, Улица Чусовская, Земельный участок 7	Для садоводства и огородничества	1010	1010	Местоположение границ земельного участка установлено, требуется установление средней квадратической погрешности характерных точек границ участка в соответствии с требованиями действующего законодательства. Конфигурация и площадь участка не изменяются
:179	59:18:0450101:179	Собственность	Пермский край, г Добрянка, д Городище	Для ведения садоводства и огородничества	921	921	Местоположение границ земельного участка установлено, требуется исправление реестровой ошибки
:18	59:18:0450101:18	Собственность	Пермский край, г Добрянка, д Городище	Для ведения личного подсобного хозяйства	333	-	Местоположение границ земельного участка установлено. Границы земельного участка не изменяются
:180	59:18:0450101:180	Собственность	Пермский край, г Добрянка, д Городище	Для садоводства и огородничества	1076	1076	Местоположение границ земельного участка установлено, требуется исправление реестровой ошибки
:181	59:18:0450101:181	Собственность	Пермский край, Город Добрянка, Деревня Городище, Улица Чусовская, Земельный участок 1	Индивидуальное жилищное строительство	1039	1039	Местоположение границ земельного участка установлено, требуется установление средней квадратической погрешности



Номер земельного участка в соответствии с чертежом межевания	Кадастровый номер	Правовое положение	Адрес (описание местоположения)	Вид разрешенного использования	Площадь ЕГРН, кв.м	Площадь по проекту, кв.м	Примечание
							характерных точек границ участка в соответствии с требованиями действующего законодательства. Конфигурация и площадь участка не изменяются
:182	59:18:0450101:182	Собственность	Пермский край, Район Добрянский, д Городище	Для садоводства и огородничества	679	-	Местоположение границ земельного участка установлено. Границы земельного участка не изменяются
:183	59:18:0450101:183	Собственность	Пермский край, г Добрянка, д Городище	Для садоводства и огородничества	860	-	Местоположение границ земельного участка установлено. Границы земельного участка не изменяются
:184	59:18:0450101:184	Собственность	Пермский край, г Добрянка, д Городище	Для садоводства и огородничества	930	-	Местоположение границ земельного участка установлено. Границы земельного участка не изменяются
:186	59:18:0450101:186	Собственность	Пермский край, город Добрянка, д Городище	Для ведения личного подсобного хозяйства	806	807	Местоположение границ земельного участка установлено, требуется исправление реестровой ошибки
:187	59:18:0450101:187	Собственность	Пермский край, город Добрянка, д Городище	Для ведения личного подсобного хозяйства	773	786	Местоположение границ земельного участка установлено, требуется исправление реестровой ошибки
:188	59:18:0450101:188	Собственность	Пермский край, г Добрянка	Индивидуальные жилые дома	1106	1156	Местоположение границ земельного участка установлено, требуется исправление реестровой ошибки
:189	59:18:0450101:189	Собственность	Пермский край, р-н Добрянский, г Добрянка, д	Для садоводства и огородничества	510	-	Местоположение границ земельного участка установлено.

Номер земельного участка в соответствии с чертежом межевания	Кадастровый номер	Правовое положение	Адрес (описание местоположения)	Вид разрешенного использования	Площадь ЕГРН, кв.м	Площадь по проекту, кв.м	Примечание
			Городище				Границы земельного участка не изменяются
:19	59:18:0450101:19	Собственность	Пермский край,г Добрянка,д Городище	Для ведения садоводства	377	381	Местоположение границ земельного участка не установлено, требуется уточнение
:190	59:18:0450101:190	Собственность	Пермский край,р-н Добрянский,г Добрянка,д Городище	Для садоводства и огородничества	728	728	Местоположение границ земельного участка установлено. Границы земельного участка не изменяются
:192	59:18:0450101:192	Собственность	Пермский край,район Добрянский,д Городище	Для ведения садоводства и огородничества	753	-	Местоположение границ земельного участка установлено. Границы земельного участка не изменяются
:193	59:18:0450101:193	Собственность	Пермский край,район Добрянский,г Добрянка,д Городище	Для ведения садоводства и огородничества	618	630	Местоположение границ земельного участка установлено, требуется исправление реестровой ошибки
:194	59:18:0450101:194	Общая долевая собственность	Пермский край,район Добрянский,г Добрянка,д Городище	Для ведения садоводства	735,1	824	Местоположение границ земельного участка не установлено, требуется уточнение
:196	59:18:0450101:196	Общая долевая собственность	Пермский край,район Добрянский,г Добрянка,д Городище	Для ведения личного подсобного хозяйства	1700	-	Местоположение границ земельного участка не установлено, требуется уточнение
:197	59:18:0450101:197	Собственность	Пермский край,город Добрянка,д Городище,переулок Набережный,д 7	Индивидуальное жилищное строительство	605	605	Местоположение границ земельного участка установлено, требуется установление средней квадратической погрешности характерных точек границ

Номер земельного участка в соответствии с чертежом межевания	Кадастровый номер	Правовое положение	Адрес (описание местоположения)	Вид разрешенного использования	Площадь ЕГРН, кв.м	Площадь по проекту, кв.м	Примечание
							участка в соответствии с требованиями действующего законодательства. Конфигурация и площадь участка не изменяются
:199	59:18:0450101:199	Собственность	Пермский край,г Добрянка,д Городище,ул Цветочная,д 6,Краснослудское с/п	Для ведения садоводства и огородничества	1200	1230	Местоположение границ земельного участка не установлено, требуется уточнение
:2	59:18:0450101:2	Собственность	Пермский край,г Добрянка,д Городище	Для ведения личного подсобного хозяйства	630,5	656	Местоположение границ земельного участка установлено, требуется исправление реестровой ошибки
:20	59:18:0450101:20	Общая совместная собственность	Пермский край,г Добрянка	Для садоводства	552,6	-	Местоположение границ земельного участка установлено. Границы земельного участка не изменяются
:200	59:18:0450101:200	Собственность	Пермский край,район Добрянский,г Добрянка,д Городище	Для ведения садоводства и огородничества	600	446	Местоположение границ земельного участка не установлено, требуется уточнение
:202	59:18:0450101:202	Собственность	Пермский край,Город Добрянка,Деревня Городище,Улица Цветочная,Земельный участок 7	Для ведения садоводства и огородничества	1320	1332	Местоположение границ земельного участка установлено, требуется исправление реестровой ошибки
:203	59:18:0450101:203	Общая долевая собственность	Пермский край,район Добрянский,г Добрянка,д Городище	под домами индивидуальной жилой застройки	1437	1437	Местоположение границ земельного участка установлено, требуется исправление реестровой ошибки
:204	59:18:0450101:204	Собственность	Пермский край,район Добрянский,г Добрянка,д	Для ведения личного подсобного	1000	1494	Местоположение границ земельного участка не установлено, требуется



Номер земельного участка в соответствии с чертежом межевания	Кадастровый номер	Правовое положение	Адрес (описание местоположения)	Вид разрешенного использования	Площадь ЕГРН, кв.м	Площадь по проекту, кв.м	Примечание
			Городище	хозяйства			уточнение
:206	59:18:0450101:206	Собственность	Пермский край, р-н Добрянский, д Городище	Для садоводства и огородничества	792	792	Местоположение границ земельного участка установлено, требуется исправление реестровой ошибки
:208	59:18:0450101:208	Собственность	Пермский край, г.о. Добрянский, д Городище, ул Солнечная, зу 17	Для садоводства и огородничества	600	660	Местоположение границ земельного участка установлено, требуется исправление реестровой ошибки
:209	59:18:0450101:209	Собственность	Пермский край, район Добрянский, г Добрянка, д Городище	личное подсобное хозяйство	490	514	Местоположение границ земельного участка установлено, требуется исправление реестровой ошибки
:21	59:18:0450101:21	Собственность	Пермский край, г Добрянка, д Городище	Для садоводства	388,9	389	Местоположение границ земельного участка установлено, требуется исправление реестровой ошибки
:210	59:18:0450101:210	Собственность	Пермский край, АО Добрянский, д Городище	Для ведения личного подсобного хозяйства	999	999	Местоположение границ земельного участка установлено, требуется исправление реестровой ошибки
:211	59:18:0450101:211	Собственность	Пермский край, Город Добрянка, Деревня Городище, Улица Луговая	Для ведения личного подсобного хозяйства	998	998	Местоположение границ земельного участка установлено, требуется исправление реестровой ошибки
:212	59:18:0450101:212	Собственность	Пермский край, р-н Добрянский, д Городище	Для ведения личного подсобного хозяйства со строительством индивидуального	1500	-	Фактически расположен в кадастровом квартале 59:18:3630104



Номер земельного участка в соответствии с чертежом межевания	Кадастровый номер	Правовое положение	Адрес (описание местоположения)	Вид разрешенного использования	Площадь ЕГРН, кв.м	Площадь по проекту, кв.м	Примечание
				дома			
:214	59:18:0450101:214	Собственность	Пермский край, Город Добрянка, Деревня Городище, Улица Центральная, Земельный участок 46	Для ведения личного подсобного хозяйства	550	-	Местоположение границ земельного участка установлено. Границы земельного участка не изменяются
:215	59:18:0450101:215	Собственность	Пермский край, Город Добрянка, Деревня Городище, Улица Цветочная, Земельный участок 9А	Ведение садоводства	812	823	Местоположение границ земельного участка установлено, требуется исправление реестровой ошибки
:216	59:18:0450101:216	Собственность	Пермский край, г Добрянка, д Городище, ул Луговая, д 19	индивидуальное жилищное строительство	876	876	Местоположение границ земельного участка установлено, требуется исправление реестровой ошибки
:217	59:18:0450101:217	Собственность	Пермский край, г Добрянка, д Городище	Для ведения личного подсобного хозяйства (расширение существующего земельного участка с кадастровым номером 59:18:0450101:211)	565	565	Местоположение границ земельного участка установлено, требуется исправление реестровой ошибки
:218	59:18:0450101:218	Собственность	Пермский край, г Добрянка, д Городище	индивидуальное жилищное строительство	700	947	Местоположение границ земельного участка не установлено, требуется уточнение



Номер земельного участка в соответствии с чертежом межевания	Кадастровый номер	Правовое положение	Адрес (описание местоположения)	Вид разрешенного использования	Площадь ЕГРН, кв.м	Площадь по проекту, кв.м	Примечание
:219	59:18:0450101:219	Собственность	Пермский край, Городской округ Добрянский, Деревня Городище, Улица Центральная, Земельный участок 32	Индивидуальное жилищное строительство	917	-	Местоположение границ земельного участка установлено. Границы земельного участка не изменяются
:22	59:18:0450101:22	Собственность	Пермский край, Город Добрянка, Деревня Городище, Улица Центральная, Земельный участок 56	Для ведения садоводства	933,4	-	Местоположение границ земельного участка установлено. Границы земельного участка не изменяются
:221	59:18:0450101:221	-	Пермский край, город Добрянка, д Городище, ЭСК «Полазна» ВЛ-6 кВ ф. Городище	Под объекты инженерного оборудования электроснабжения (под ТП № 95, под опорами №№ 49-56, ВЛ-6кВ ф. Городище, входящей в состав ЭСК Полазна", принадлежащего "МРСК Урала"")	40	40	Местоположение границ земельного участка установлено, требуется исправление реестровой ошибки
:225	59:18:0450101:225	Собственность	Пермский край, Город Добрянка, Деревня Городище, Улица Чусовская, земельный участок 18	Для индивидуального жилищного строительства	810	-	Местоположение границ земельного участка установлено. Границы земельного участка не изменяются



Номер земельного участка в соответствии с чертежом межевания	Кадастровый номер	Правовое положение	Адрес (описание местоположения)	Вид разрешенного использования	Площадь ЕГРН, кв.м	Площадь по проекту, кв.м	Примечание
:226	59:18:0450101:226	Собственность	Пермский край, город Добрянка, д Городище	Для садоводства и огородничества	600	-	Не идентифицирован
:23	59:18:0450101:23	Собственность	Пермский край, г Добрянка, д Городище	Для ведения садоводства	477,7	489	Местоположение границ земельного участка установлено, требуется исправление реестровой ошибки
:24	59:18:0450101:24	Собственность	Пермский край, г Добрянка, д Городище	Для ведения садоводства	172,5	164	Местоположение границ земельного участка установлено, требуется исправление реестровой ошибки
:25	59:18:0450101:25	Собственность	Пермский край, Город Добрянка, Деревня Городище, Улица Центральная, Земельный участок 58	индивидуальное жилищное строительство	1313,7	-	Местоположение границ земельного участка установлено. Границы земельного участка не изменяются
:26	59:18:0450101:26	Общая долевая собственность	Пермский край, г Добрянка, д Городище	Для ведения садоводства	1158,1	-	Местоположение границ земельного участка установлено. Границы земельного участка не изменяются
:27	59:18:0450101:27	Собственность	Пермский край, г.о. Добрянский, д Городище, ул Центральная, зу 23А	Для ведения личного подсобного хозяйства	1086	1110	Местоположение границ земельного участка установлено, требуется исправление реестровой ошибки
:28	59:18:0450101:28	Собственность	Пермский край, г Добрянка, д Городище	Для ведения личного подсобного хозяйства	697	-	Местоположение границ земельного участка установлено. Границы земельного участка не изменяются



Номер земельного участка в соответствии с чертежом межевания	Кадастровый номер	Правовое положение	Адрес (описание местоположения)	Вид разрешенного использования	Площадь ЕГРН, кв.м	Площадь по проекту, кв.м	Примечание
:29	59:18:0450101:29	Общая долевая собственность	Пермский край,г Добрянка,д Городище	Для индивидуального жилищного строительства	248,2	248	Местоположение границ земельного участка установлено, требуется установление средней квадратической погрешности характерных точек границ участка в соответствии с требованиями действующего законодательства. Конфигурация и площадь участка не изменяются
:3	59:18:0450101:3	Собственность	Пермский край,город Добрянка,д Городище,с/т 'Городище'	Для ведения садоводства	881,6	-	Местоположение границ земельного участка установлено. Границы земельного участка не изменяются
:30	59:18:0450101:30	Собственность	Пермский край,г Добрянка,д Городище	Индивидуальное жилищное строительство	737,5	855	Местоположение границ земельного участка установлено, требуется исправление реестровой ошибки
:31	59:18:0450101:31	Собственность	Пермский край,г Добрянка,д Городище	Для ведения личного подсобного хозяйства	680,8	709	Местоположение границ земельного участка установлено, требуется исправление реестровой ошибки
:32	59:18:0450101:32	Собственность	Пермский край,г Добрянка,д Городище	Для ведения личного подсобного хозяйства	466	466	Местоположение границ земельного участка установлено, требуется установление средней квадратической погрешности характерных точек границ участка в соответствии с требованиями действующего законодательства. Конфигурация и площадь участка не

Номер земельного участка в соответствии с чертежом межевания	Кадастровый номер	Правовое положение	Адрес (описание местоположения)	Вид разрешенного использования	Площадь ЕГРН, кв.м	Площадь по проекту, кв.м	Примечание
							изменяются
:33	59:18:0450101:33	Собственность	Пермский край,Город Добрянка,Деревня Городище,Улица Луговая,Земельный участок 2	для индивидуального жилищного строительства	924	-	Местоположение границ земельного участка установлено. Границы земельного участка не изменяются
:34	59:18:0450101:34	-	Пермский край,г Добрянка,д Городище	Для садоводства	800	-	Не идентифицирован
:35	59:18:0450101:35	-	Пермский край,г Добрянка,д Городище	Для ведения огородничества	354	-	Не идентифицирован
:36	59:18:0450101:36	Общая долевая собственность	Пермский край,г Добрянка,д Городище	Для садоводства	1250	1334	Местоположение границ земельного участка установлено, требуется исправление реестровой ошибки
:37	59:18:0450101:37	-	Пермский край,г Добрянка,д Городище	Для садоводства	400	488	Местоположение границ земельного участка не установлено, требуется уточнение
:378	59:18:0450101:378	Общая долевая собственность	Пермский край,город Добрянка,д Городище,ул Центральная,д 45	под домами индивидуальной жилой застройки (для размещения существующего жилого дома)	346	346	Местоположение границ земельного участка установлено, требуется установление средней квадратической погрешности характерных точек границ участка в соответствии с требованиями действующего



Номер земельного участка в соответствии с чертежом межевания	Кадастровый номер	Правовое положение	Адрес (описание местоположения)	Вид разрешенного использования	Площадь ЕГРН, кв.м	Площадь по проекту, кв.м	Примечание
							законодательства. Конфигурация и площадь участка не изменяются
:379	59:18:0450101:379	Собственность	Пермский край,город Добрянка,д Городище	для садоводства и огородничества	450	454	Местоположение границ земельного участка установлено, требуется исправление реестровой ошибки
:38	59:18:0450101:38	Собственность	Пермский край,Город Добрянка,Деревня Городище,Улица Центральная,Земельный участок 2	Для ведения личного подсобного хозяйства	2500	-	Местоположение границ земельного участка установлено. Границы земельного участка не изменяются
:380	59:18:0450101:380	Собственность	Пермский край,город Добрянка,д Городище	для садоводства и огородничества	650	659	Местоположение границ земельного участка установлено, требуется исправление реестровой ошибки
:389	59:18:0450101:389	-	Пермский край,город Добрянка,д Городище	для ведения личного подсобного хозяйства	530	-	Снят с кадастрового учета
:39	59:18:0450101:39	Собственность	Пермский край,Город Добрянка,Деревня Городище	Для размещения существующего жилого дома и приусадебного участка	679	-	Местоположение границ земельного участка установлено. Границы земельного участка не изменяются
:4	59:18:0450101:4	Общая долевая собственность	Пермский край,г Добрянка,д Городище	для размещения существующего жилого дома и приусадебного участка	739,1	682	Местоположение границ земельного участка установлено, требуется исправление реестровой ошибки



Номер земельного участка в соответствии с чертежом межевания	Кадастровый номер	Правовое положение	Адрес (описание местоположения)	Вид разрешенного использования	Площадь ЕГРН, кв.м	Площадь по проекту, кв.м	Примечание
:40	59:18:0450101:40	Общая совместная собственность	Пермский край,г Добрянка,д Городище	Для ведения личного подсобного хозяйства	1500	1650	Местоположение границ земельного участка установлено, требуется исправление реестровой ошибки
:411	59:18:0450101:411	Собственность	Пермский край,город Добрянка,д Городище	Для садоводства и огородничества	658	-	Местоположение границ земельного участка установлено. Границы земельного участка не изменяются
:412	59:18:0450101:412	Собственность	Пермский край,г Добрянка,д Городище	Для индивидуального жилищного строительства	2027	-	Местоположение границ земельного участка установлено. Границы земельного участка не изменяются
:413	59:18:0450101:413	Собственность	Пермский край,город Добрянка,д Городище	Для индивидуального жилищного строительства	500	-	Местоположение границ земельного участка установлено. Границы земельного участка не изменяются
:42	59:18:0450101:42	Собственность	Пермский край,город Добрянка,д Городище,ул Центральная,д 4	Для индивидуального жилищного строительства	1552	-	Местоположение границ земельного участка установлено. Границы земельного участка не изменяются
:43	59:18:0450101:43	Собственность	Пермский край,г Добрянка,д Городище	Для ведения садоводства	500	557	Местоположение границ земельного участка установлено, требуется исправление реестровой ошибки
:431	59:18:0450101:431	Собственность	Пермский край,город Добрянка,д Городище	Для садоводства	614	-	Местоположение границ земельного участка установлено. Границы земельного участка не изменяются
:44	59:18:0450101:44	-	Пермский край,г Добрянка,д	Для ведения	200	-	Не идентифицирован



Номер земельного участка в соответствии с чертежом межевания	Кадастровый номер	Правовое положение	Адрес (описание местоположения)	Вид разрешенного использования	Площадь ЕГРН, кв.м	Площадь по проекту, кв.м	Примечание
			Городище	садоводства			
:444	59:18:0450101:444	Собственность	Пермский край,г Добрянка,д Городище,ул Чусовская,д 12	индивидуальное жилищное строительство	800	880	Местоположение границ земельного участка установлено, требуется исправление реестровой ошибки
:446	59:18:0450101:446	Собственность	Пермский край,город Добрянка,в районе д. Городище, склон р.Чусовая	для садоводства и огородничества	561	-	Местоположение границ земельного участка установлено. Границы земельного участка не изменяются
:45	59:18:0450101:45	Собственность	Пермский край,район Добрянский,г Добрянка,д Городище	для индивидуального жилищного строительства	1137	-	Местоположение границ земельного участка установлено. Границы земельного участка не изменяются
:452	59:18:0450101:452	Общая долевая собственность	Пермский край,г Добрянка,д Городище	Для садоводства и огородничества	500	874	Местоположение границ земельного участка не установлено, требуется уточнение
:454	59:18:0450101:454	Собственность	Пермский край,Город Добрянка,Деревня Городище,Улица Камская,Земельный участок 3	Для ведения личного подсобного хозяйства	930	-	Местоположение границ земельного участка установлено. Границы земельного участка не изменяются
:458	59:18:0450101:458	Собственность	Пермский край,город Добрянка,д Городище	Для садоводства и огородничества	640	639	Местоположение границ земельного участка установлено, требуется исправление реестровой ошибки
:46	59:18:0450101:46	Собственность	Пермский край,г Добрянка,д Городище	Для ведения садоводства	600	567	Местоположение границ земельного участка установлено, требуется исправление реестровой ошибки



Номер земельного участка в соответствии с чертежом межевания	Кадастровый номер	Правовое положение	Адрес (описание местоположения)	Вид разрешенного использования	Площадь ЕГРН, кв.м	Площадь по проекту, кв.м	Примечание
:460	59:18:0450101:460	Собственность	Пермский край,г Добрянка,д Городище,ул Центральная,д 60	для индивидуального жилищного строительства	713	-	Местоположение границ земельного участка установлено. Границы земельного участка не изменяются
:461	59:18:0450101:461	Собственность	Пермский край,Город Добрянка,Деревня Городище,Улица Чусовская,Земельный участок 16	Для ведения садоводства и огородничества	510	510	Местоположение границ земельного участка установлено, требуется исправление реестровой ошибки
:462	59:18:0450101:462	Собственность	Пермский край,г Добрянка,д Городище	для ведения личного подсобного хозяйства	1082	-	Местоположение границ земельного участка установлено. Границы земельного участка не изменяются
:463	59:18:0450101:463	Собственность	Пермский край,город Добрянка,д Городище	Садовые участки, предназначенные для выращивания овощных культур, садовых деревьев и кустарников без использования пестицидов, с правом возведения хозяйственных строений и сооружений, садовых и дачных домов (расширение земельного участка)	400	425	Местоположение границ земельного участка установлено, требуется исправление реестровой ошибки
:468	59:18:0450101:468	Собственность	Пермский край,город	размещение садовых домов	190	-	Местоположение границ земельного участка установлено.



Номер земельного участка в соответствии с чертежом межевания	Кадастровый номер	Правовое положение	Адрес (описание местоположения)	Вид разрешенного использования	Площадь ЕГРН, кв.м	Площадь по проекту, кв.м	Примечание
			Добрянка, д Городище	(расширение земельного участка)			Границы земельного участка не изменяются
:47	59:18:0450101:47	Собственность	Пермский край, Город Добрянка, Деревня Городище, Улица Дачная, Земельный участок 3	личное подсобное хозяйство	949	-	Местоположение границ земельного участка установлено. Границы земельного участка не изменяются
:470	59:18:0450101:470	Собственность	Пермский край, город Добрянка, д Городище	Для садоводства и огородничества	600	660	Местоположение границ земельного участка не установлено, требуется уточнение
:471	59:18:0450101:471	Собственность	Пермский край, г Добрянка, д Городище	Для садоводства и огородничества	343	-	Местоположение границ земельного участка установлено. Границы земельного участка не изменяются
:473	59:18:0450101:473	Общая долевая собственность	Пермский край, р-н Добрянский, д городище	Для садоводства и огородничества	500	900	Местоположение границ земельного участка не установлено, требуется уточнение
:477	59:18:0450101:477	Собственность	Пермский край, город Добрянка, д Городище	общее пользование территории	576	732	Местоположение границ земельного участка установлено, требуется исправление реестровой ошибки
:479	59:18:0450101:479	Собственность	Пермский край, г Добрянка, д Городище	Для садоводства и огородничества	700	876	Местоположение границ земельного участка не установлено, требуется уточнение
:48	59:18:0450101:48	-	Пермский край, г Добрянка, д Городище	Для ведения садоводства	560	-	Дубликат земельного участка с кадастровым номером 59:18:0450101:72
:480	59:18:0450101:480	Общая совместная	Пермский край, город	Индивидуальные жилые дома с	1524	1537	Местоположение границ земельного участка установлено,



Номер земельного участка в соответствии с чертежом межевания	Кадастровый номер	Правовое положение	Адрес (описание местоположения)	Вид разрешенного использования	Площадь ЕГРН, кв.м	Площадь по проекту, кв.м	Примечание
		собственность	Добрянка, д Городище	приусадебными участками			требуется исправление реестровой ошибки
:481	59:18:0450101:481	Собственность	Пермский край, Город Добрянка, Деревня Городище, Улица Центральная, Земельный участок 4	Индивидуальные жилые дома с приусадебными участками	1827	1845	Местоположение границ земельного участка установлено, требуется исправление реестровой ошибки
:484	59:18:0450101:484	Собственность	Пермский край, г Добрянка, ж/д ст 5 км, снт Прибрежный, уч 21	жилое строение (садовый, дачный дом) без права регистрации проживания в нем	600	600	Местоположение границ земельного участка установлено, требуется исправление реестровой ошибки
:485	59:18:0450101:485	Собственность	Пермский край, г Добрянка, д Городище	Для личного подсобного хозяйства	880	-	Местоположение границ земельного участка установлено. Границы земельного участка не изменяются
:486	59:18:0450101:486	Собственность	Пермский край, город Добрянка, д Городище	индивидуальные жилые дома	591	-	Местоположение границ земельного участка установлено. Границы земельного участка не изменяются
:488	59:18:0450101:488	Собственность	Пермский край, город Добрянка, д Городище	индивидуальные жилые дома с приусадебными участками	2001	-	Местоположение границ земельного участка установлено. Границы земельного участка не изменяются
:489	59:18:0450101:489	Собственность	Пермский край, г Добрянка, д Городище	Для садоводства и огородничества	500	873	Местоположение границ земельного участка не установлено, требуется уточнение



Номер земельного участка в соответствии с чертежом межевания	Кадастровый номер	Правовое положение	Адрес (описание местоположения)	Вид разрешенного использования	Площадь ЕГРН, кв.м	Площадь по проекту, кв.м	Примечание
:49	59:18:0450101:49	Собственность	Пермский край,г Добрянка,д Городище	Для ведения садоводства	649	705	Местоположение границ земельного участка установлено, требуется исправление реестровой ошибки
:490	59:18:0450101:490	Собственность	Пермский край,город Добрянка,д Городище	Для садоводства и огородничества	450	-	Местоположение границ земельного участка установлено. Границы земельного участка не изменяются
:491	59:18:0450101:491	Собственность	Пермский край,Город Добрянка,Деревня Городище,Улица Центральная,Земельный участок 31	Индивидуальные жилые дома	800	-	Местоположение границ земельного участка установлено. Границы земельного участка не изменяются
:492	59:18:0450101:492	Собственность	Пермский край,г Добрянка,д Городище	Для садоводств и огородничества	1365	-	Местоположение границ земельного участка установлено. Границы земельного участка не изменяются
:493	59:18:0450101:493	Общая долевая собственность	Пермский край,Город Добрянка,Деревня Городище	Для личного подсобного хозяйства	1000	-	Местоположение границ земельного участка установлено. Границы земельного участка не изменяются
:494	59:18:0450101:494	Собственность	Пермский край,город Добрянка,д Городище	Коммунальное обслуживание	282	287	Местоположение границ земельного участка установлено, требуется исправление реестровой ошибки
:50	59:18:0450101:50	Собственность	Пермский край,г Добрянка,д Городище,ул Цветочная,д ба,Краснослудское с/п	Для ведения садоводства	400	644	Местоположение границ земельного участка не установлено, требуется уточнение
:51	59:18:0450101:51	Собственность	Пермский край,г Добрянка,д Городище	Для ведения садоводства	902,2	855	Местоположение границ земельного участка не установлено, требуется



Номер земельного участка в соответствии с чертежом межевания	Кадастровый номер	Правовое положение	Адрес (описание местоположения)	Вид разрешенного использования	Площадь ЕГРН, кв.м	Площадь по проекту, кв.м	Примечание
							уточнение
:52	59:18:0450101:52	Собственность	Пермский край,город Добрянка,д Городище,ул Центральная,д 7а	Для ведения личного подсобного хозяйства	510	431	Местоположение границ земельного участка не установлено, требуется уточнение
:53	59:18:0450101:53	Собственность	Пермский край,район Добрянский,г Добрянка,д Городище	Для ведения садоводства и огородничества	765	764	Местоположение границ земельного участка установлено, требуется исправление реестровой ошибки
:54	59:18:0450101:54	Собственность	Пермский край,г Добрянка,д Городище	Для ведения садоводства	660	719	Местоположение границ земельного участка не установлено, требуется уточнение
:55	59:18:0450101:55	Собственность	Пермский край,район Добрянский,г Добрянка,д Городище	Для ведения садоводства	1000	-	Местоположение границ земельного участка установлено. Границы земельного участка не изменяются
:56	59:18:0450101:56	Собственность	Пермский край,ао Добрянский,г Добрянка,д Городище	Для ведения садоводства и огородничества	855	866	Местоположение границ земельного участка установлено, требуется исправление реестровой ошибки
:57	59:18:0450101:57	Собственность	Пермский край,г Добрянка,д Городище	Для ведения садоводства	300	301	Местоположение границ земельного участка установлено, требуется установление средней квадратической погрешности характерных точек границ участка в соответствии с требованиями действующего законодательства. Конфигурация и площадь участка не изменяются



Номер земельного участка в соответствии с чертежом межевания	Кадастровый номер	Правовое положение	Адрес (описание местоположения)	Вид разрешенного использования	Площадь ЕГРН, кв.м	Площадь по проекту, кв.м	Примечание
:58	59:18:0450101:58	Собственность	Пермский край,г Добрянка,д Городище,ул Цветочная,д 10	Индивидуальные жилые дома	1145	-	Местоположение границ земельного участка установлено, требуется исправление реестровой ошибки
:59	59:18:0450101:59	-	Пермский край,г Добрянка,д Городище,Краснослудский с/с	Для ведения садоводства	800	-	Не идентифицирован
:6	59:18:0450101:6	Собственность	Пермский край,р-н Добрянский,с/п Краснослудское,д Городище	Для ведения личного подсобного хозяйства	624,5	641	Местоположение границ земельного участка установлено, требуется исправление реестровой ошибки
:60	59:18:0450101:60	Собственность	Пермский край,г Добрянка,д Городище	Для ведения личного подсобного хозяйства	865	-	Снят с кадастрового учета
:609	59:18:0450101:609	Собственность	Пермский край,Город Добрянка,Деревня Городище,Улица Центральная,Земельный участок 49	Индивидуальные жилые дома	2330	2283	Местоположение границ земельного участка установлено, требуется исправление реестровой ошибки
:61	59:18:0450101:61	-	Пермский край,Город Добрянка,Деревня Городище,Улица Чусовская		305	-	Снят с кадастрового учета
:610	59:18:0450101:610	-	Пермский край,Город Добрянка,Деревня Городище,Улица Луговая,Земельный участок 6	Индивидуальные жилые дома	737	795	Местоположение границ земельного участка установлено, требуется исправление реестровой ошибки
:618	59:18:0450101:618	Собственность	Пермский край,г.о. Добрянский,д Городище,ул Камская,зу 7	Индивидуальные жилые дома	980	-	Местоположение границ земельного участка установлено. Границы земельного участка не



Номер земельного участка в соответствии с чертежом межевания	Кадастровый номер	Правовое положение	Адрес (описание местоположения)	Вид разрешенного использования	Площадь ЕГРН, кв.м	Площадь по проекту, кв.м	Примечание
							изменяются
:619	59:18:0450101:619	Собственность	Пермский край,Город Добрянка,Деревня Городище,Улица Камская,Земельный участок 5	Индивидуальные жилые дома	791	-	Местоположение границ земельного участка установлено. Границы земельного участка не изменяются
:62	59:18:0450101:62	-	Пермский край,Город Добрянка,Деревня Городище,Улица Камская,Земельный участок 2		560	-	Снят с кадастрового учета
:622	59:18:0450101:622	Собственность	Пермский край,Город Добрянка,Деревня Городище,Улица Центральная,Земельный участок 1	Индивидуальные жилые дома	680	746	Местоположение границ земельного участка установлено, требуется исправление реестровой ошибки
:629	59:18:0450101:629	Собственность	Пермский край,Городской округ Добрянский,Деревня Городище,Улица Центральная,земельный участок 10	Индивидуальные жилые дома с приусадебными участками	600	617	Местоположение границ земельного участка установлено, требуется исправление реестровой ошибки
:63	59:18:0450101:63	Собственность	Пермский край,г Добрянка,д Городище	Для ведения личного подсобного хозяйства	345	-	Местоположение границ земельного участка установлено. Границы земельного участка не изменяются
:634	59:18:0450101:634	Собственность	Пермский край,Город Добрянка,Деревня Городище,Улица Центральная,Земельный участок 28	Для ведения личного подсобного хозяйства	2062	-	Местоположение границ земельного участка установлено. Границы земельного участка не изменяются



Номер земельного участка в соответствии с чертежом межевания	Кадастровый номер	Правовое положение	Адрес (описание местоположения)	Вид разрешенного использования	Площадь ЕГРН, кв.м	Площадь по проекту, кв.м	Примечание
:635	59:18:0450101:635	Собственность	Пермский край,Город Добрянка,Деревня Городище,Улица Центральная,Земельный участок 51	Для индивидуального жилищного строительства	2234	2165	Местоположение границ земельного участка установлено, требуется исправление реестровой ошибки
:636	59:18:0450101:636	Собственность	Пермский край,г Добрянка,д Городище	Для ведения личного подсобного хозяйства	607	-	Местоположение границ земельного участка установлено. Границы земельного участка не изменяются
:637	59:18:0450101:637	Собственность	Пермский край,г Добрянка,д Городище	Для ведения садоводства	676	-	Местоположение границ земельного участка установлено. Границы земельного участка не изменяются
:638	59:18:0450101:638	Собственность	Пермский край,г Добрянка,д Городище	Для садоводства и огородничества	1417	-	Местоположение границ земельного участка установлено. Границы земельного участка не изменяются
:641	59:18:0450101:641	Собственность	Пермский край,Город Добрянка,Деревня Городище,Улица Центральная,Земельный участок 48А	ведение садоводства	1091	-	Местоположение границ земельного участка установлено. Границы земельного участка не изменяются
:646	59:18:0450101:646	Собственность	Пермский край,г Добрянка,д Городище,городской округ Добрянский, деревня Городище	для садоводства и огородничества	100	100	Местоположение границ земельного участка установлено, требуется исправление реестровой ошибки
:647	59:18:0450101:647	Собственность	Пермский край,Городской округ Добрянский,Деревня Городище,Улица Центральная,Земельный	Для ведения личного подсобного хозяйства	700	-	Местоположение границ земельного участка установлено. Границы земельного участка не изменяются



Номер земельного участка в соответствии с чертежом межевания	Кадастровый номер	Правовое положение	Адрес (описание местоположения)	Вид разрешенного использования	Площадь ЕГРН, кв.м	Площадь по проекту, кв.м	Примечание
			участок 1В				
:648	59:18:0450101:648	Собственность	Пермский край,г Добрянка,д Городище	не установлено	600	-	Местоположение границ земельного участка установлено. Границы земельного участка не изменяются
:650	59:18:0450101:650	Собственность	Пермский край,г Добрянка,д Городище	для садоводства и огородничества	799	-	Местоположение границ земельного участка установлено. Границы земельного участка не изменяются
:651	59:18:0450101:651	Собственность	Пермский край,г Добрянка,д Городище	для садоводства и огородничества	300	-	Местоположение границ земельного участка установлено. Границы земельного участка не изменяются
:68	59:18:0450101:68	-	Пермский край,г Добрянка,д Городище	Для ведения огородничества	945	-	Дубликат земельного участка с кадастровым номером 59:18:0450101:192
:69	59:18:0450101:69	Собственность	Пермский край,г Добрянка,д Городище	Для садоводства	850	-	Местоположение границ земельного участка установлено. Границы земельного участка не изменяются
:7	59:18:0450101:7	Общая долевая собственность	Пермский край,г Добрянка,д Городище	Для ведения садоводства	1908	-	Местоположение границ земельного участка установлено. Границы земельного участка не изменяются
:70	59:18:0450101:70	Собственность	Пермский край,район Добрянский,г Добрянка,д Городище	Индивидуальные жилые дома	700	-	Местоположение границ земельного участка установлено. Границы земельного участка не изменяются
:71	59:18:0450101:71	Собственность	Пермский край,АО Добрянский,г Добрянка,д Городище	Для ведения садоводства	600	547	Местоположение границ земельного участка не установлено, требуется



Номер земельного участка в соответствии с чертежом межевания	Кадастровый номер	Правовое положение	Адрес (описание местоположения)	Вид разрешенного использования	Площадь ЕГРН, кв.м	Площадь по проекту, кв.м	Примечание
							уточнение
:72	59:18:0450101:72	-	Пермский край,г Добрянка,д Городище	Для садоводства	547,4	565	Местоположение границ земельного участка не установлено, требуется уточнение
:73	59:18:0450101:73	Собственность	Пермский край,г Добрянка,д Городище	Для садоводства	300	418	Местоположение границ земельного участка не установлено, требуется уточнение
:74	59:18:0450101:74	Собственность	Пермский край,г Добрянка,д Городище	Для садоводства	500	553	Местоположение границ земельного участка не установлено, требуется уточнение
:75	59:18:0450101:75	Собственность	Пермский край,г Добрянка,д Городище	Для ведения личного подсобного хозяйства	734	-	Местоположение границ земельного участка установлено. Границы земельного участка не изменяются
:76	59:18:0450101:76	-	Пермский край,г Добрянка,д Городище	для индивидуального жилищного строительства	600	668	Местоположение границ земельного участка не установлено, требуется уточнение
:77	59:18:0450101:77	Общая долевая собственность	Пермский край,г Добрянка,д Городище	Для садоводства	1056	-	Местоположение границ земельного участка установлено. Границы земельного участка не изменяются
:78	59:18:0450101:78	-	Пермский край,г Добрянка,д Городище	Для садоводства	424	-	Дубликат земельного участка с кадастровым номером 59:18:0450101:22
:79	59:18:0450101:79	Собственность	Пермский край,район Добрянский,г Добрянка,д	Для садоводства и огородничества	615	615	Приведение в соответствие сведений ЕГРН о площади и описании местоположения



Номер земельного участка в соответствии с чертежом межевания	Кадастровый номер	Правовое положение	Адрес (описание местоположения)	Вид разрешенного использования	Площадь ЕГРН, кв.м	Площадь по проекту, кв.м	Примечание
			Городище				участка. В настоящей карте-плане установлена средняя квадратическая погрешность характерных точек границ участка в соответствии с требованиями действующего законодательства. Конфигурация и площадь участка не изменяются.
:80	59:18:0450101:80	Собственность	Пермский край,г Добрянка,д Городище	Для ведения личного подсобного хозяйства	600	601	Местоположение границ земельного участка установлено, требуется исправление реестровой ошибки
:81	59:18:0450101:81	-	Пермский край,г Добрянка,д Городище	Для садоводства	1250	-	Дубликат земельного участка с кадастровым номером 59:18:0450101:36
:82	59:18:0450101:82	Собственность	Пермский край,г Добрянка,д Городище	Для ведения личного подсобного хозяйства	1032	-	Местоположение границ земельного участка установлено. Границы земельного участка не изменяются
:83	59:18:0450101:83	Собственность	Пермский край,г Добрянка,д Городище,ул Центральная,д 13,Краснослудское с/п	Для индивидуального строительства, садоводства и огородничества	850	-	Местоположение границ земельного участка установлено. Границы земельного участка не изменяются
:84	59:18:0450101:84	Собственность	Пермский край,г Добрянка,д Городище	Для садоводства	1450	1443	Местоположение границ земельного участка не установлено, требуется уточнение
:85	59:18:0450101:85	Общая долевая собственность	Пермский край,г Добрянка,д Городище	Для садоводства	400	-	Не идентифицирован



Номер земельного участка в соответствии с чертежом межевания	Кадастровый номер	Правовое положение	Адрес (описание местоположения)	Вид разрешенного использования	Площадь ЕГРН, кв.м	Площадь по проекту, кв.м	Примечание
:86	59:18:0450101:86	-	Пермский край,г Добрянка,д Городище	Для ведения личного подсобного хозяйства	657	-	Дубликат земельного участка с кадастровым номером 59:18:0450101:27
:87	59:18:0450101:87	Собственность	Пермский край,г Добрянка,д Городище	Для огородничества	570	663	Местоположение границ земельного участка не установлено, требуется уточнение
:9	59:18:0450101:9	Собственность	Пермский край,г Добрянка,д Городище	Для садоводства	990,6	993	Местоположение границ земельного участка не установлено, требуется уточнение
:90	59:18:0450101:90	-	Пермский край,г Добрянка,д Городище	Для садоводства	900	-	Фактически расположен в кадастровом квартале 59:18:3630104
:91	59:18:0450101:91	Собственность	Пермский край,Город Добрянка,Деревня Городище,Улица Чусовская,Земельный участок 13	Для садоводства	940	-	Местоположение границ земельного участка установлено. Границы земельного участка не изменяются
:92	59:18:0450101:92	-	Пермский край,г Добрянка,д Городище	Для садоводства	1700	-	Не идентифицирован
:93	59:18:0450101:93	Собственность	Пермский край,г Добрянка,д Городище	Для садоводства	500	500	Местоположение границ земельного участка установлено, требуется установление средней квадратической погрешности характерных точек границ участка в соответствии с требованиями действующего законодательства. Конфигурация и площадь участка не



Номер земельного участка в соответствии с чертежом межевания	Кадастровый номер	Правовое положение	Адрес (описание местоположения)	Вид разрешенного использования	Площадь ЕГРН, кв.м	Площадь по проекту, кв.м	Примечание
							изменяются
:94	59:18:0450101:94	Собственность	Пермский край,г Добрянка,д Городище	Для садоводства	448	449	Местоположение границ земельного участка установлено, требуется исправление реестровой ошибки
:95	59:18:0450101:95	-	Пермский край,район Добрянский,г Добрянка,д Городище	Для садоводства и огородничества	884	883	Местоположение границ земельного участка установлено, требуется установление средней квадратической погрешности характерных точек границ участка в соответствии с требованиями действующего законодательства. Конфигурация и площадь участка не изменяются
:96	59:18:0450101:96	-	Пермский край,г Добрянка,д Городище	Индивидуальные жилые дома	1160	1183	Местоположение границ земельного участка установлено, требуется исправление реестровой ошибки
:97	59:18:0450101:97	Собственность	Пермский край,Город Добрянка,Деревня Городище,Улица Центральная,Земельный участок 27	Для садоводства	831	-	Местоположение границ земельного участка установлено. Границы земельного участка не изменяются
:98	59:18:0450101:98	Собственность	Пермский край,г Добрянка,д Городище	Для огородничества	1450	1554	Местоположение границ земельного участка не установлено, требуется уточнение
:99	59:18:0450101:99	Собственность	Пермский край,г Добрянка,д Городище	Для садоводства	600	600	Местоположение границ земельного участка установлено, требуется исправление



Номер земельного участка в соответствии с чертежом межевания	Кадастровый номер	Правовое положение	Адрес (описание местоположения)	Вид разрешенного использования	Площадь ЕГРН, кв.м	Площадь по проекту, кв.м	Примечание
							реестровой ошибки
:107	59:18:0510101:107	Собственность	Пермский край,город Добрянка,ж/д_ст 5 км,в районе больничного городка	Для ведения садоводства	541	-	Местоположение границ земельного участка установлено. Границы земельного участка не изменяются
:122	59:18:0510101:122	Собственность	Пермский край,г Добрянка,ст 5 км,кв-л Больничный Городок	Для ведения садоводства	1032	-	Местоположение границ земельного участка установлено. Границы земельного участка не изменяются
:123	59:18:0510101:123	Собственность	Пермский край,г Добрянка,ст 5 км,кв-л Больничны Городок	Для ведения огородничества	537	553	Местоположение границ земельного участка установлено. Границы земельного участка не изменяются
:27	59:18:0510101:27	Собственность	Пермский край,г Добрянка,ст 5 км,кв-л Больничный Городок	Для ведения садоводства	779	-	Местоположение границ земельного участка установлено. Границы земельного участка не изменяются
:341	59:18:0510101:341	Собственность	Пермский край,город Добрянка,ж/д_ст 5 км,район Больничного городка	Для ведения личного подсобного хозяйства	1084	915	Местоположение границ земельного участка установлено, требуется исправление реестровой ошибки
:349	59:18:0510101:349	Собственность	Пермский край,г Добрянка,ж/д_ст 5 км,ул Овражная,д 48	Для ведения садоводства	716	774	Местоположение границ земельного участка установлено, требуется исправление реестровой ошибки
:40	59:18:0510101:40	Собственность	Пермский край,г Добрянка,ст 5 км,кв-л Больничный Городок	Для садоводства и огородничества	635	682	Местоположение границ земельного участка установлено, требуется исправление реестровой ошибки
:49	59:18:0510101:49	Собственность	Пермский край,г Добрянка,ст 5 км,кв-л Больничный Городок	Для ведения садоводства	1079	-	Местоположение границ земельного участка установлено.



Номер земельного участка в соответствии с чертежом межевания	Кадастровый номер	Правовое положение	Адрес (описание местоположения)	Вид разрешенного использования	Площадь ЕГРН, кв.м	Площадь по проекту, кв.м	Примечание
							Границы земельного участка не изменяются
:20	59:18:0510102:20	Собственность	Пермский край,г Добрянка,ж/д_ст 5 км,снт Прибрежный,уч 20	Для садоводства	723	795	Местоположение границ земельного участка установлено, требуется исправление реестровой ошибки
:22	59:18:0510102:22	Собственность	Пермский край,г Добрянка,ж/д_ст 5 км,снт Прибрежный,уч 22	Для садоводства	660	725	Местоположение границ земельного участка установлено, требуется исправление реестровой ошибки
:23	59:18:0510102:23	Собственность	Пермский край,г Добрянка,ж/д_ст 5 км,снт Прибрежный,уч 23	Для садоводства	503	519	Местоположение границ земельного участка установлено, требуется исправление реестровой ошибки
:25	59:18:0510102:25	Собственность	Пермский край,город Добрянка,ж/д_ст 5 км,снт Прибрежный	Для садоводства	816	790	Местоположение границ земельного участка установлено, требуется исправление реестровой ошибки
:26	59:18:0510102:26	Собственность	Пермский край,Город Добрянка,снт Прибрежный	Для садоводства	573	-	Местоположение границ земельного участка установлено. Границы земельного участка не изменяются
:29	59:18:0510102:29	Собственность	Пермский край,г Добрянка,ж/д_ст 5 км,снт Прибрежный	Для садоводства	527	-	Местоположение границ земельного участка установлено. Границы земельного участка не изменяются
:38	59:18:0510102:38	Собственность	Пермский край,р-н Добрянский,ст 5 км	Для садоводства и огородничества	648	-	Местоположение границ земельного участка установлено. Границы земельного участка не изменяются
:2007	59:18:3630101:2007	Общая долевая	Пермский край,город	Для ведения личного подсобного	1000	1000	Местоположение границ земельного участка установлено,



Номер земельного участка в соответствии с чертежом межевания	Кадастровый номер	Правовое положение	Адрес (описание местоположения)	Вид разрешенного использования	Площадь ЕГРН, кв.м	Площадь по проекту, кв.м	Примечание
		собственность	Добрянка, д Городище	хозяйства			требуется исправление реестровой ошибки
:16463	59:18:0000000:16463	Собственность		ведение садоводства	1460	-	Местоположение границ земельного участка установлено. Границы земельного участка не изменяются
:39	59:18:0510102:39	Собственность		садоводство и огородничество	600	878	Местоположение границ земельного участка не установлено, требуется уточнение
:98	59:18:0510101:98	Собственность		Для садоводства	858	1027	Местоположение границ земельного участка не установлено, требуется уточнение
:97	59:18:0510101:97	Собственность		Для садоводства и огородничества	646	642	Местоположение границ земельного участка не установлено, требуется уточнение
:198	59:18:0450101:198	Собственность	Пермский край, Добрянский район, г. Добрянка, д. Городище, Краснослудское с/п	Для индивидуального жилищного строительства	990	-	Местоположение границ земельного участка установлено. Границы земельного участка не изменяются
:88	59:18:0450101:88	Собственность	Пермский край, Добрянский район, Краснослудское с/п, д. Городище	Для огородничества	564	573	Местоположение границ земельного участка установлено, требуется исправление реестровой ошибки
:657	59:18:0450101:657	Собственность	Российская Федерация, Пермский край, г.Добрянка, д.Городище	Для ведения личного подсобного хозяйства	305	-	Местоположение границ земельного участка установлено. Границы земельного участка не изменяются



Номер земельного участка в соответствии с чертежом межевания	Кадастровый номер	Правовое положение	Адрес (описание местоположения)	Вид разрешенного использования	Площадь ЕГРН, кв.м	Площадь по проекту, кв.м	Примечание
:657	59:18:0450101:658	Собственность	Российская Федерация, Пермский край, г.Добрянка, д.Городище	Для ведения личного подсобного хозяйства	560	-	Местоположение границ земельного участка установлено. Границы земельного участка не изменяются

1.1.6. Перечень и сведения о площади и виде разрешенного использования образуемых земельных участков

Таблица 4

Номер земельного участка в соответствии с чертежом межевания	Условный номер	Адрес (описание местоположения)	Вид разрешенного использования (ВРИ)	Площадь по проекту, кв.м	Примечание
:ЗУ1	:ЗУ1	Российская Федерация, Пермский край, городской округ Добрянский, д. Городище	Земельные участки (территории) общего пользования (12.0)	38700	Образование из земель, государственная собственность на которые не разграничена
:ЗУ2	:ЗУ2	Российская Федерация, Пермский край, городской округ Добрянский, д. Городище	Для индивидуального жилищного строительства (2.1)	536	Образование из земель, государственная собственность на которые не разграничена
:ЗУ3	:ЗУ3	Российская Федерация, Пермский край, городской округ Добрянский, д. Городище	Земельные участки (территории) общего пользования (12.0)	527	Образование из земель, государственная собственность на которые не разграничена
:ЗУ4	:ЗУ4	Российская Федерация, Пермский край, городской округ Добрянский, д. Городище	Для индивидуального жилищного строительства (2.1)	1543	Образование из земель, государственная собственность на которые не разграничена



Номер земельного участка в соответствии с чертежом межевания	Условный номер	Адрес (описание местоположения)	Вид разрешенного использования (ВРИ)	Площадь по проекту, кв.м	Примечание
:ЗУ5	:ЗУ5	Российская Федерация, Пермский край, городской округ Добрянский, д. Городище	Для индивидуального жилищного строительства (2.1)	870	Образование из земель, государственная собственность на которые не разграничена
:ЗУ6	:ЗУ6	Российская Федерация, Пермский край, городской округ Добрянский, д. Городище	Для индивидуального жилищного строительства (2.1)	1006	Образование из земель, государственная собственность на которые не разграничена
:ЗУ7	:ЗУ7	Российская Федерация, Пермский край, городской округ Добрянский, д. Городище	Для индивидуального жилищного строительства (2.1)	572	Образование из земель, государственная собственность на которые не разграничена
:ЗУ8	:ЗУ8	Российская Федерация, Пермский край, городской округ Добрянский, д. Городище	Земельные участки (территории) общего пользования (12.0)	1643	Образование из земель, государственная собственность на которые не разграничена
:ЗУ9	:ЗУ9	Российская Федерация, Пермский край, городской округ Добрянский, д. Городище	Для индивидуального жилищного строительства (2.1)	737	Образование из земель, государственная собственность на которые не разграничена
:ЗУ10	:ЗУ10	Российская Федерация, Пермский край, городской округ Добрянский, д. Городище	Для индивидуального жилищного строительства (2.1)	1255	Перераспределение земельного участка 59:18:0450101:473 с землями, государственная собственность на которые не разграничена
:ЗУ11	:ЗУ11	Российская Федерация, Пермский край, городской округ Добрянский, д. Городище	Для индивидуального жилищного строительства (2.1)	636	Образование из земель, государственная собственность на которые не разграничена
:ЗУ12	:ЗУ12	Российская Федерация, Пермский край, городской округ Добрянский, д. Городище	Для индивидуального жилищного строительства (2.1)	1109	Образование из земель, государственная собственность на которые не разграничена



Номер земельного участка в соответствии с чертежом межевания	Условный номер	Адрес (описание местоположения)	Вид разрешенного использования (ВРИ)	Площадь по проекту, кв.м	Примечание
:ЗУ13	:ЗУ13	Российская Федерация, Пермский край, городской округ Добрянский, д. Городище	Земельные участки (территории) общего пользования (12.0)	179	Образование из земель, государственная собственность на которые не разграничена
:ЗУ14	:ЗУ14	Российская Федерация, Пермский край, городской округ Добрянский, д. Городище	Ведение садоводства (13.2)	400	Перераспределение земельного участка 59:18:0450101:57с землями, государственная собственность на которые не разграничена
:ЗУ15	:ЗУ15	Российская Федерация, Пермский край, городской округ Добрянский, д. Городище	Ведение садоводства (13.2)	1773	Перераспределение земельного участка 59:18:0450101:202 с землями, государственная собственность на которые не разграничена
:ЗУ16	:ЗУ16	Российская Федерация, Пермский край, городской округ Добрянский,	Для индивидуального жилищного строительства (2.1)	257	Перераспределение земельного участка 59: 59:18:0450101:210, :211, :216, :217с землями, государственная собственность на которые не разграничена
:ЗУ17	:ЗУ17	д. Городище	Для индивидуального жилищного строительства (2.1)	828	Перераспределение земельного участка 59:18:0450101:610 с землями, государственная собственность на которые не разграничена
:ЗУ18	:ЗУ18	Российская Федерация, Пермский край, городской округ Добрянский,	Земельные участки (территории) общего пользования (12.0)	99	Образование из земель, государственная собственность на которые не разграничена
:ЗУ19	:ЗУ19	д. Городище	Земельные участки (территории) общего пользования (12.0)	361	Образование из земель, государственная собственность на которые не разграничена
:ЗУ20	:ЗУ20	Российская Федерация, Пермский край, городской округ Добрянский,	Ведение садоводства (13.2)	1228	Перераспределение земельного участка 59:18:0450101:147 с землями, государственная собственность на которые не разграничена



Номер земельного участка в соответствии с чертежом межевания	Условный номер	Адрес (описание местоположения)	Вид разрешенного использования (ВРИ)	Площадь по проекту, кв.м	Примечание
:ЗУ21	:ЗУ21	Российская Федерация, Пермский край, городской округ Добрянский,	Земельные участки (территории) общего пользования (12.0)	173	Образование из земель, государственная собственность на которые не разграничена
:ЗУ22	:ЗУ22	д. Городище	Для индивидуального жилищного строительства (2.1)	1402	Перераспределение земельного участка 59:18:0450101:25 с землями, государственная собственность на которые не разграничена
:ЗУ23	:ЗУ23	Российская Федерация, Пермский край, городской округ Добрянский,	Земельные участки (территории) общего пользования (12.0)	79	Образование из земель, государственная собственность на которые не разграничена
:ЗУ24	:ЗУ24	д. Городище	Земельные участки (территории) общего пользования (12.0)	258	Образование из земель, государственная собственность на которые не разграничена
:ЗУ25	:ЗУ25	Российская Федерация, Пермский край, городской округ Добрянский,	Ведение садоводства (13.2)	872	Перераспределение земельного участка 59:18:0450101:105, :80 с землями, государственная собственность на которые не разграничена
:ЗУ26	:ЗУ26	д. Городище	Ведение садоводства (13.2)	665	Перераспределение земельного участка 59:18:0450101:208 с землями, государственная собственность на которые не разграничена
:ЗУ27	:ЗУ27	Российская Федерация, Пермский край, городской округ Добрянский,	Земельные участки (территории) общего пользования (12.0)	106	Образование из земель, государственная собственность на которые не разграничена
:ЗУ28	:ЗУ28	д. Городище	Земельные участки (территории) общего пользования (12.0)	73	Образование из земель, государственная собственность на которые не разграничена
:ЗУ29	:ЗУ29	Российская Федерация, Пермский край, городской округ Добрянский,	Ведение садоводства (13.2)	553	Перераспределение земельного участка 59:18:0450101:114 с землями, государственная собственность на которые не разграничена
:ЗУ30	:ЗУ30	д. Городище	Ведение садоводства (13.2)	561	Перераспределение земельного участка 59:18:0510101:107 с землями, государственная собственность на которые не разграничена



Номер земельного участка в соответствии с чертежом межевания	Условный номер	Адрес (описание местоположения)	Вид разрешенного использования (ВРИ)	Площадь по проекту, кв.м	Примечание
:ЗУ31	:ЗУ31	Российская Федерация, Пермский край, городской округ Добрянский,	Для индивидуального жилищного строительства (2.1)	1006	Перераспределение земельного участка 59:18:0450101:444 с землями, государственная собственность на которые не разграничена
:ЗУ32	:ЗУ32	д. Городище	Для индивидуального жилищного строительства (2.1)	788	Перераспределение земельного участка 59:18:0450101:622 с землями, государственная собственность на которые не разграничена
:ЗУ33	:ЗУ33	Российская Федерация, Пермский край, городской округ Добрянский,	Для индивидуального жилищного строительства (2.1)	1140	Перераспределение земельного участка 59:18:0450101:166 с землями, государственная собственность на которые не разграничена
:ЗУ34	:ЗУ34	д. Городище	Для индивидуального жилищного строительства (2.1)	1684	Перераспределение земельного участка 59:18:0450101:40 с землями, государственная собственность на которые не разграничена
:ЗУ35	:ЗУ35	Российская Федерация, Пермский край, городской округ Добрянский,	Для индивидуального жилищного строительства (2.1)	722	Перераспределение земельного участка 59:18:0450101:28 с землями, государственная собственность на которые не разграничена
:ЗУ36	:ЗУ36	д. Городище	Для индивидуального жилищного строительства (2.1)	856	Перераспределение земельного участка 59:18:0450101:491 с землями, государственная собственность на которые не разграничена
:ЗУ37	:ЗУ37	Российская Федерация, Пермский край, городской округ Добрянский,	Ведение садоводства (13.2)	1872	Перераспределение земельного участка 59:18:0450101:196 с землями, государственная собственность на которые не разграничена
:ЗУ38	:ЗУ38	д. Городище	Ведение садоводства (13.2)	826	Перераспределение земельного участка 59:18:0450101:214 с землями, государственная собственность на которые не разграничена



Номер земельного участка в соответствии с чертежом межевания	Условный номер	Адрес (описание местоположения)	Вид разрешенного использования (ВРИ)	Площадь по проекту, кв.м	Примечание
:ЗУ39	:ЗУ39	Российская Федерация, Пермский край, городской округ Добрянский,	Для индивидуального жилищного строительства (2.1)	393	Перераспределение земельного участка 59:18:0450101:203 с землями, государственная собственность на которые не разграничена
:ЗУ40	:ЗУ40	д. Городище	Природно-познавательный туризм (5.2)	1452	Образование из земель, государственная собственность на которые не разграничена
:ЗУ41	:ЗУ41	Российская Федерация, Пермский край, городской округ Добрянский,	Отдых (рекреация) (5.0)	26132	Образование из земель, государственная собственность на которые не разграничена
:ЗУ42	:ЗУ42	д. Городище	Земельные участки (территории) общего пользования (12.0)	75043	Образование из земель, государственная собственность на которые не разграничена
:ЗУ43	:ЗУ43	Российская Федерация, Пермский край, городской округ Добрянский,	Отдых (рекреация)	4579	Образование из земель, государственная собственность на которые не разграничена
:ЗУ44	:ЗУ44	д. Городище	Отдых (рекреация)	45104	Образование из земель, государственная собственность на которые не разграничена
:ЗУ45	:ЗУ45	Российская Федерация, Пермский край, городской округ Добрянский,	Земельные участки (территории) общего пользования (12.0)	6171	Образование из земель, государственная собственность на которые не разграничена
:ЗУ46	:ЗУ46	д. Городище	Земельные участки общего назначения (13.0)	359	Образование из земель, государственная собственность на которые не разграничена
:ЗУ47	:ЗУ47	Российская Федерация, Пермский край, городской округ Добрянский,	Земельные участки (территории) общего пользования (12.0)	356	Образование из земель, государственная собственность на которые не разграничена



Номер земельного участка в соответствии с чертежом межевания	Условный номер	Адрес (описание местоположения)	Вид разрешенного использования (ВРИ)	Площадь по проекту, кв.м	Примечание
:ЗУ48	:ЗУ48	д. Городище	Земельные участки (территории) общего пользования (12.0)	1866	Образование из земель, государственная собственность на которые не разграничена
:ЗУ49	:ЗУ49	Российская Федерация, Пермский край, городской округ Добрянский,	Земельные участки (территории) общего пользования (12.0)	260	Образование из земель, государственная собственность на которые не разграничена
:ЗУ50	:ЗУ50	д. Городище	Земельные участки (территории) общего пользования (12.0)	46	Образование из земель, государственная собственность на которые не разграничена
:ЗУ51	:ЗУ51	Российская Федерация, Пермский край, городской округ Добрянский,	Земельные участки общего назначения (13.0)	125	Образование из земель, государственная собственность на которые не разграничена
:ЗУ52	:ЗУ52	д. Городище	Земельные участки (территории) общего пользования (12.0)	372	Образование из земель, государственная собственность на которые не разграничена
:ЗУ53	:ЗУ53	Российская Федерация, Пермский край, городской округ Добрянский,	Земельные участки (территории) общего пользования (12.0)	157	Образование из земель, государственная собственность на которые не разграничена
:ЗУ54	:ЗУ54	Российская Федерация, Пермский край, городской округ Добрянский,	Земельные участки (территории) общего пользования (12.0)	1627	Перераспределение земельного участка 59:18:0000000:15659 с землями, государственная собственность на которые не разграничена



1.1.7. Целевое назначение лесов

Границы лесничеств, участковых лесничеств, лесных кварталов, лесотаксационных выделов или частей лесотаксационных выделов на чертежах материалов по обоснованию проекта межевания территории отображены в связи с тем, что границы проектирования (кадастрового квартала) в северо-восточной части граничат с лесничеством.

Информация о характеристиках границ лесничества приведена в таблице 5.

Таблица 5

Реестровый номер границы	Вид объекта реестра границ	Наименование зоны	Примечание
59:18-15.1	Лесничество	Добрянское лесничество в Пермском крае	Границы не изменяются

1.1.8. Основные технико-экономические показатели проекта межевания

Таблица 6

№п/п	Наименование показателей	Ед. изм.	Количество
1	Территория в границах проектирования	га	42,69
2	Территории (земельные участки) подлежащие межеванию в т.ч.	га	35,66
2.1	уточняемые земельные участки	га	12,55
		шт	145
2.2	формируемые земельные участки	га	23,03
		шт	53
2.1.1	Земельные участки (территории) общего пользования	га	12,96
		шт	23

1.1.9. Сведения о границах территории, в отношении которой утвержден проект межевания

В отношении проектируемой территории проект межевания ранее не утверждался. Перечень координат характерных точек границ территории, в отношении которой подготовлен проект межевания территории, приведены в таблице 7.



Таблица 7

№ п/п	X	Y
1	535094.27	2238142.43
2	535113.66	2238142.27
3	535151.18	2238154.09
4	535217.54	2238165.29
5	535297.07	2238206.9
6	535326.62	2238226.6
7	535327.86	2238227.54
8	535370.68	2238260.13
9	535381.58	2238264.73
10	535389.93	2238264.39
11	535394.47	2238267.19
12	535396.58	2238273.53
13	535411	2238282.59
14	535432.3	2238292.31
15	535465.31	2238298.35
16	535511.78	2238327.42
17	535523.77	2238331.74
18	535531.75	2238342.59
19	535563.33	2238376.2
20	535638.21	2238424.75
21	535657.75	2238432.63
22	535766.26	2238509.36
23	535788.17	2238519.02
24	535831.71	2238548.74
25	535860.09	2238561.6
26	535896.91	2238596.07
27	535914.66	2238606.7
28	535988.46	2238639.71
29	535986.12	2238641.68
30	535976.64	2238649.67
31	535955.01	2238667.91
32	535952	2238676.57
33	535956.71	2238684.4
34	535964.61	2238697.62
35	535971.94	2238709.73
36	535989.64	2238733.96
37	536009.64	2238761.35
38	536009.14	2238761.46
39	536004.64	2238762.37
40	535893.12	2238784.75

№ п/п	X	Y
41	535888.91	2238785.56
42	535886.15	2238786.11
43	535875.57	2238803.89
44	535867.38	2238815.93
45	535864.92	2238821.31
46	535858.6	2238832.3
47	535854.34	2238838.09
48	535850.39	2238844.4
49	535846.68	2238851.32
50	535834.86	2238862.63
51	535832.73	2238863.77
52	535821.49	2238870.21
53	535811.37	2238875.29
54	535793.3	2238884.94
55	535787.04	2238898.98
56	535812.06	2238933.3
57	535812.28	2238933.51
58	535820.1	2238945.27
59	535822.59	2238949.08
60	535831.37	2238972.38
61	535842.51	2238992.55
62	535861.76	2239032.55
63	535912.17	2239169.88
64	535939.26	2239223.32
65	535926.95	2239236.02
66	535909.47	2239249.38
67	535918.55	2239273.32
68	535920.4	2239280.99
69	535918.43	2239287.34
70	535886.33	2239309.42
71	535864.09	2239324.72
72	535859.09	2239326.62
73	535852.55	2239326.98
74	535840.29	2239326.05
75	535835.69	2239327.27
76	535845.13	2239283.15
77	535836.83	2239265.05
78	535833.09	2239257.87
79	535829.58	2239253.53
80	535787.92	2239185.41



№ п/п	X	Y
81	535785.85	2239181.84
82	535783.39	2239178.32
83	535764.39	2239147.57
84	535746.79	2239118.82
85	535742.71	2239113.31
86	535720.66	2239071.27
87	535707.09	2239048.99
88	535702.61	2239040.22
89	535692.57	2239023.1
90	535668.94	2238982.21
91	535663.6	2238971.71
92	535646.97	2238942.64
93	535637.77	2238927.63
94	535626.67	2238909.9
95	535619.17	2238903.29
96	535613.12	2238896.83
97	535585.1	2238863.33
98	535576.88	2238850.48
99	535568.42	2238837.25
100	535555.36	2238815.47
101	535528.23	2238769.02
102	535521.31	2238757.48
103	535500.8	2238724.23
104	535494.1	2238713.92
105	535482.32	2238693.23
106	535476.73	2238682.69
107	535469.06	2238665.11
108	535467.78	2238659.24
109	535465.73	2238649.82
110	535464.07	2238638.07
111	535463.72	2238630.47
112	535462.79	2238618.28
113	535462.6	2238614.21
114	535461.83	2238581.3
115	535462.1	2238571.03
116	535457.77	2238543.78
117	535453.14	2238531.59
118	535439.17	2238501.66
119	535432.24	2238487.04
120	535430.97	2238483.33
121	535434.66	2238480.82
122	535455.87	2238466.4

№ п/п	X	Y
123	535458.11	2238464.68
124	535467.3	2238457.23
125	535472.37	2238451.44
126	535472.84	2238448.64
127	535465.2	2238437.85
128	535459.93	2238434.44
129	535454.27	2238431.05
130	535445.46	2238425.76
131	535437.69	2238422.56
132	535411.74	2238409.33
133	535389.2	2238383.85
134	535363.73	2238352.24
135	535363.06	2238351.41
136	535338.74	2238324.73
137	535330.15	2238318.68
138	535326.7	2238316.85
139	535322.98	2238315.71
140	535318.96	2238315.71
141	535307.25	2238318.3
142	535303.6	2238320.4
143	535300.44	2238323.16
144	535291.65	2238332.54
145	535286.42	2238339.24
146	535284.01	2238342.42
147	535279.34	2238349.61
148	535267.62	2238360.49
149	535254.34	2238368.73
150	535253.01	2238370.57
151	535253.24	2238372.74
152	535267.09	2238397.64
153	535276.68	2238414.29
154	535288.3	2238431.04
155	535311.84	2238464.1
156	535327.16	2238488.08
157	535334.68	2238498.1
158	535357.13	2238533.16
159	535374.11	2238560.75
160	535392.56	2238592.63
161	535418.6	2238631.42
162	535427.33	2238644.48
163	535442.91	2238666.55
164	535444.59	2238669.37



№ п/п	X	Y
165	535460.75	2238696.36
166	535472.58	2238716.56
167	535489.65	2238743.01
168	535495.61	2238748.46
169	535507.14	2238756.75
170	535521.45	2238774.12
171	535523.39	2238803.78
172	535519.77	2238825.73
173	535520.62	2238829.47
174	535521.73	2238834.29
175	535534.94	2238855.25
176	535544.02	2238868.14
177	535545.98	2238870.94
178	535550.82	2238881.19
179	535560.82	2238902.92
180	535572.43	2238917.46
181	535575.38	2238919.41
182	535583.31	2238935.19
183	535596.32	2238960.5
184	535600.92	2238967.96
185	535622.93	2239001.63
186	535625.7	2239005.63
187	535628.13	2239009.08
188	535634.07	2239025.37
189	535636.13	2239033.72
190	535638.57	2239038.86
191	535657.08	2239070.62
192	535659.31	2239074.48
193	535677.1	2239105.86
194	535694.93	2239137.99
195	535695.99	2239139.95
196	535698.96	2239147.12
197	535713.85	2239174.65
198	535717.4	2239180.72
199	535734.6	2239202.98
200	535740.02	2239209.94
201	535761.63	2239238.03
202	535765.82	2239241.36
203	535784.84	2239279.57
204	535788.4	2239286.78
205	535798.56	2239308.33
206	535803.97	2239318.96

№ п/п	X	Y
207	535806.51	2239326.32
208	535821.15	2239359.53
209	535817.18	2239361.93
210	535781.08	2239383.71
211	535772.9	2239366.21
212	535748.51	2239375.8
213	535721.79	2239385.19
214	535717.4	2239386.73
215	535676.51	2239410.88
216	535671.78	2239411.24
217	535666.7	2239400.73
218	535655.89	2239404.82
219	535638.88	2239410.1
220	535640.3	2239413.89
221	535637.94	2239414.4
222	535637.62	2239415.37
223	535631.71	2239426.59
224	535612.02	2239426.31
225	535590.7	2239426
226	535597.3	2239328.66
227	535579.72	2239167.86
228	535562.06	2239099.76
229	535551.66	2239071.39
230	535544.54	2239043.09
231	535510.27	2238983.8
232	535448.88	2238885.69
233	535379.01	2238779.42
234	535371.96	2238761.94
235	535316.78	2238662.16
236	535294.87	2238611.24
237	535282.1	2238575.3
238	535252.64	2238523.92
239	535183.67	2238380.03
240	535164.13	2238339.25
241	535143.93	2238312.05
242	535122.01	2238274.84
243	535072.68	2238180.1
244	535071.89	2238171.12
245	535075.36	2238160.24
246	535079.14	2238150
247	535084.03	2238145.27
1	535094.27	2238142.43



1.1.9.1. Ведомость координат поворотных точек границ красных линий

Таблица 8

№ п/п	X	Y
1	535246.76	2238367.61
2	535256.1	2238387.18
3	535268.66	2238407.42
4	535300.69	2238456.12
5	535316.92	2238480.25
6	535335.94	2238508.49
7	535335.6	2238509.72
8	535359.73	2238546.19
9	535362.18	2238550.08
10	535364.29	2238553.3
11	535382.42	2238582.99
12	535386.08	2238589.66
13	535394.42	2238603.34
14	535402.21	2238614.57
15	535414.33	2238632.92
16	535433.9	2238662.05
17	535451.02	2238687.63
18	535463.92	2238708.98
19	535491.5	2238753.01
20	535476.6	2238755.12
1	535461.47	2238750.56
1	535406.88	2238290.33
2	535405.1	2238295.44
3	535410.66	2238310.57
4	535420.22	2238323.69
5	535426.34	2238335.81
6	535441.13	2238337.14
7	535451.58	2238347.26
8	535456.8	2238352.26
9	535466.59	2238358.05
10	535473.82	2238327.8
11	535477.82	2238311.01
12	535463.36	2238304.45
13	535441.35	2238300.34
14	535420.89	2238295.11

№ п/п	X	Y
1	535406.88	2238290.33
1	535481.71	2238451.67
2	535487.27	2238461.57
3	535495.83	2238478.25
4	535499.39	2238486.59
5	535494.61	2238489.03
6	535501.39	2238495.7
7	535505.4	2238501.6
8	535509.51	2238509.05
9	535513.51	2238516.61
10	535517.18	2238525.06
11	535519.52	2238535.07
12	535525.3	2238559.98
13	535522.85	2238560.53
14	535524.41	2238574.76
15	535521.63	2238575.32
16	535526.86	2238615.24
17	535528.75	2238629.69
18	535532.31	2238647.82
19	535534.53	2238655.27
20	535534.86	2238654.94
21	535542.87	2238674.95
22	535544.43	2238677.06
23	535551.1	2238687.07
24	535550.54	2238688.18
25	535562.55	2238703.75
26	535571.89	2238714.98
27	535572.22	2238717.43
28	535571.22	2238720.43
29	535547.54	2238740.67
30	535543.65	2238743.22
31	535540.76	2238745.45
32	535529.64	2238754.9
33	535526.19	2238754.12
34	535516.74	2238738.44
35	535506.17	2238720.99



№ п/п	X	Y
36	535499.5	2238709.98
37	535498.06	2238707.31
38	535487.49	2238688.52
39	535481.6	2238677.95
40	535475.04	2238663.05
41	535473.26	2238658.16
42	535471.82	2238652.04
43	535471.48	2238650.27
44	535469.04	2238630.92
45	535468.26	2238589.11
46	535469.15	2238554.97
47	535468.59	2238552.53
48	535455.91	2238520.39
49	535450.47	2238510.49
50	535450.24	2238509.94
51	535439.9	2238489.59
52	535438.9	2238487.37
53	535438.9	2238484.59
54	535442.46	2238479.92
1	535481.71	2238451.67
1	535539.53	2238530.4
2	535525.86	2238524.5
3	535516.85	2238510.27
4	535520.96	2238508.27
5	535513.29	2238494.93
6	535529.08	2238488.14
7	535543.98	2238515.72
1	535539.53	2238530.4
1	535537.98	2238402.86
2	535532.86	2238419.98
3	535543.31	2238423.98
4	535540.42	2238450.67
5	535544.65	2238454.45
6	535544.43	2238474.69
7	535550.32	2238489.14
8	535554.32	2238497.93
9	535549.1	2238519.61
10	535551.32	2238526.17
11	535562.11	2238525.62
12	535564.89	2238534.07

№ п/п	X	Y
13	535568.22	2238545.96
14	535569.11	2238547.41
15	535577.12	2238569.32
16	535584.57	2238595.78
17	535587.35	2238603.9
18	535591.35	2238612.24
19	535596.02	2238620.8
20	535599.47	2238622.91
21	535607.36	2238634.25
22	535618.15	2238649.15
23	535625.71	2238670.39
24	535627.27	2238672.5
25	535656.07	2238651.82
26	535658.96	2238649.04
27	535668.96	2238627.36
28	535681.53	2238617.13
29	535685.87	2238613.57
30	535686.98	2238609.23
31	535679.75	2238597.78
32	535673.41	2238587.66
33	535661.85	2238566.98
34	535654.29	2238553.53
35	535644.95	2238558.86
36	535625.38	2238535.62
37	535635.72	2238530.4
38	535635.38	2238529.4
39	535639.5	2238527.28
40	535640.28	2238528.62
41	535642.06	2238530.95
42	535648.84	2238540.18
43	535652.4	2238541.29
44	535653.73	2238543.41
45	535660.96	2238555.42
46	535669.19	2238573.21
47	535678.42	2238589.66
48	535690.65	2238607.23
49	535692.76	2238607.9
50	535707.55	2238598.23
51	535710.44	2238596.11
52	535711.66	2238595.34
53	535716.44	2238591
54	535717.22	2238584.55



№ п/п	X	Y
55	535715.89	2238578.1
56	535707.22	2238568.32
57	535694.98	2238553.75
58	535682.31	2238538.07
59	535684.53	2238535.07
60	535702.99	2238554.3
61	535717.22	2238571.65
62	535731.46	2238587
63	535701.54	2238606.79
64	535691.65	2238614.68
65	535680.42	2238623.13
66	535671.63	2238631.58
67	535667.96	2238639.48
68	535668.96	2238643.26
69	535664.74	2238646.82
70	535662.85	2238651.38
71	535657.18	2238657.05
72	535627.6	2238678.62
73	535629.38	2238681.96
74	535629.05	2238682.07
75	535632.27	2238688.52
76	535637.72	2238686.29
77	535639.61	2238690.63
78	535642.94	2238689.18
79	535644.17	2238691.96
80	535657.07	2238691.52
81	535665.52	2238692.19
82	535670.52	2238692.07
83	535680.64	2238690.07
84	535691.09	2238685.18
85	535706.1	2238675.51
86	535724.23	2238664.39
87	535728.68	2238660.94
88	535730.34	2238663.61
89	535753.03	2238649.93
90	535770.93	2238638.03
91	535779.6	2238630.36
92	535785.83	2238626.69
93	535787.83	2238625.47
94	535800.51	2238614.02
95	535813.07	2238609.01
96	535816.52	2238609.9

№ п/п	X	Y
97	535820.08	2238608.79
98	535824.75	2238605.12
99	535827.08	2238600.01
1	535829.97	2238594.56
1	535851.66	2238619.02
2	535840.98	2238618.58
3	535840.2	2238621.35
4	535821.63	2238621.02
5	535806.85	2238636.26
6	535838.09	2238659.72
7	535854.44	2238675.62
8	535858.55	2238677.51
9	535871.56	2238690.41
10	535887.13	2238701.3
11	535900.03	2238708.98
12	535903.81	2238711.09
13	535925.82	2238723.1
14	535958.74	2238741.22
15	535984.76	2238754.79
1	536004.66	2238762.35
1	535991.76	2238764.8
2	535981.76	2238760.13
3	535946.51	2238742.22
4	535918.37	2238727.32
5	535899.69	2238718.09
6	535875.45	2238705.75
7	535883.68	2238760.79
8	535891.13	2238768.8
9	535902.14	2238780.14
1	535904.92	2238781.36
1	535799.73	2238636.92
2	535794.28	2238634.81
3	535785.61	2238633.48
4	535776.93	2238639.48
5	535760.03	2238652.71
6	535758.81	2238653.71
7	535743.69	2238662.39
8	535725.67	2238672.95
9	535718.56	2238677.51



№ п/п	X	Y
10	535704.99	2238685.85
11	535697.21	2238700.97
12	535728.01	2238726.55
13	535734.01	2238721.88
14	535741.8	2238730.77
15	535743.35	2238729.44
16	535748.13	2238735.55
17	535746.47	2238736.89
18	535752.69	2238743.56
19	535759.14	2238750.34
20	535759.81	2238749.9
21	535761.92	2238752.12
22	535777.49	2238769.13
23	535780.16	2238771.25
24	535805.18	2238804.27
25	535812.96	2238814.17
26	535817.19	2238821.51
27	535828.08	2238836.07
28	535844.65	2238853.2
29	535851.99	2238846.41
30	535850.43	2238844.41
31	535859.55	2238830.62
32	535858.11	2238829.18
33	535874.12	2238800.05
34	535864.44	2238793.26
35	535872.45	2238779.7
36	535847.32	2238758.57
37	535848.77	2238755.68
38	535849.21	2238751.34
39	535851.32	2238749.34
40	535870.34	2238739.33
41	535867.89	2238718.09
42	535864.78	2238699.3
43	535863.33	2238692.41
44	535839.87	2238669.06
45	535832.87	2238663.83
46	535811.18	2238646.04
47	535799.73	2238636.92
48	535794.28	2238634.81
1	535785.61	2238633.48
1	535838.87	2238868.43

№ п/п	X	Y
2	535825.3	2238847.41
3	535824.86	2238846.86
4	535804.45	2238817.7
5	535797.28	2238805.72
6	535789.39	2238796.15
7	535782.61	2238786.26
8	535776.49	2238779.59
9	535771.6	2238775.8
10	535768.82	2238772.8
11	535768.37	2238771.25
12	535756.81	2238756.68
13	535756.14	2238756.9
14	535749.8	2238749.67
15	535745.24	2238744.45
16	535744.24	2238744.23
17	535743.58	2238744.45
18	535742.35	2238745.67
19	535741.13	2238746.56
20	535739.59	2238745.29
21	535736.9	2238742.22
22	535737.24	2238741.56
23	535729.57	2238735
24	535715.44	2238723.65
25	535692.09	2238702.86
26	535689.54	2238701.64
27	535679.75	2238697.86
28	535674.19	2238697.08
29	535671.3	2238696.86
30	535665.18	2238697.63
31	535648.17	2238696.97
32	535640.83	2238695.74
33	535634.83	2238694.85
34	535631.83	2238694.52
35	535627.15	2238698.08
36	535622.15	2238697.3
37	535616.7	2238697.3
38	535609.81	2238698.41
39	535593.91	2238705.53
40	535584.9	2238712.09
41	535587.24	2238719.65
42	535589.79	2238723.32
43	535595.58	2238731.1



№ п/п	X	Y
44	535612.58	2238751.09
45	535618.04	2238761.57
46	535627.6	2238775.25
47	535636.16	2238784.37
48	535642.5	2238791.82
49	535643.72	2238791.15
50	535658.29	2238811.61
51	535664.52	2238820.62
52	535668.41	2238824.51
53	535678.86	2238839.63
54	535688.42	2238853.97
55	535703.88	2238879.44
56	535708.22	2238880.77
57	535714.78	2238893.56
58	535712.55	2238894.78
59	535715.33	2238899.9
60	535719	2238908.13
61	535729.9	2238929.48
62	535741.91	2238952.27
63	535739.02	2238953.61
64	535747.25	2238969.28
65	535757.14	2238986.3
66	535770.71	2239008.31
67	535778.82	2239022.77
68	535780.6	2239023.66
69	535796.84	2239051.79
70	535810.52	2239077.7
71	535815.85	2239092.27
72	535823.86	2239107.83
73	535840.54	2239132.18
74	535841.98	2239135.85
75	535842.76	2239137.86
76	535840.43	2239138.97
77	535851.32	2239156.42
78	535853.88	2239155.76
79	535862.89	2239172.99
80	535869.67	2239183.22
81	535867.67	2239184.22
82	535870.67	2239189.67
83	535872.12	2239189
84	535874.67	2239193.67
85	535902.36	2239239.15

№ п/п	X	Y
86	535901.92	2239239.6
87	535907.48	2239247.49
88	535916.37	2239241.71
89	535914.82	2239238.6
90	535922.15	2239233.48
91	535924.49	2239236.15
92	535930.49	2239232.04
1	535938.72	2239223.48
1	535579.79	2238723.1
2	535575	2238723.32
3	535548.1	2238745.89
4	535536.75	2238755.46
5	535534.08	2238759.79
6	535533.64	2238762.46
7	535533.86	2238765.35
8	535534.64	2238768.02
9	535538.98	2238775.69
10	535540.65	2238778.14
11	535543.76	2238781.92
12	535552.32	2238795.26
13	535550.21	2238796.82
14	535568.67	2238827.29
15	535585.68	2238852.64
16	535599.8	2238874.21
17	535625.15	2238902.9
18	535647.61	2238890
19	535662.96	2238879.99
20	535668.19	2238876.44
21	535684.64	2238864.43
22	535666.85	2238834.29
23	535662.96	2238837.18
24	535658.18	2238831.62
25	535650.84	2238821.17
26	535652.29	2238819.95
27	535644.39	2238809.16
28	535632.83	2238794.15
29	535622.48	2238780.47
30	535621.37	2238778.92
31	535614.92	2238768.47
32	535600.58	2238751.01
1	535579.79	2238723.1



№ п/п	X	Y
1	535686.98	2238869.1
2	535647.06	2238895.01
3	535639.39	2238900.12
4	535633.83	2238905.68
5	535633.27	2238910.68
6	535637.72	2238915.8
7	535647.06	2238931.48
8	535659.29	2238952.72
9	535673.75	2238978.62
10	535693.87	2239014.1
11	535696.32	2239018.1
12	535710.11	2239039.78
13	535721	2239060.69
14	535727.01	2239070.92
15	535740.35	2239094.49
16	535750.36	2239111.84
17	535759.03	2239126.62
18	535771.82	2239148.31
19	535780.49	2239163.43
20	535784.05	2239168.54
21	535789.39	2239174.1
22	535793.17	2239172.44
23	535798.95	2239169.66
24	535818.97	2239157.31
25	535821.52	2239155.42
26	535828.97	2239144.19
27	535827.42	2239139.3
28	535823.64	2239132.41
29	535822.08	2239127.29
30	535813.63	2239113.39
31	535809.85	2239106.5
32	535809.07	2239106.94
33	535804.07	2239099.6
34	535796.28	2239083.81
35	535789.5	2239069.25
36	535787.94	2239066.36
37	535777.71	2239047.56
38	535776.04	2239048.23
39	535768.71	2239035.11
40	535767.59	2239033
41	535757.92	2239013.21

№ п/п	X	Y
42	535747.13	2238991.19
43	535744.24	2238988.41
44	535736.94	2238974.01
45	535736.27	2238972.5
46	535735.05	2238970.95
47	535730.46	2238963.39
48	535731.57	2238962.95
49	535730.34	2238960.39
50	535724.9	2238949.94
51	535722.08	2238942.66
52	535724.01	2238942.15
53	535719.56	2238932.37
54	535715.44	2238924.81
55	535712.89	2238925.7
56	535710.66	2238921.14
57	535710.14	2238916.73
58	535701.66	2238896.67
1	535686.98	2238869.1
1	535837.54	2239158.98
2	535831.53	2239157.31
3	535798.06	2239174.99
4	535795.62	2239180
5	535807.62	2239198.46
6	535819.08	2239216.25
7	535831.42	2239233.71
8	535851.99	2239268.62
9	535849.43	2239270.07
10	535847.65	2239319.99
11	535873.9	2239303.76
12	535914.15	2239279.96
13	535914.82	2239276.74
14	535893.69	2239245.05
15	535871.12	2239207.02
16	535860.44	2239194.34
1	535837.54	2239158.98
1	535549.54	2238929.48
2	535574.89	2238929.59
3	535589.9	2238955.72
4	535601.02	2238975.96
5	535601.14	2238980.07



№ п/п	X	Y
6	535616.93	2239005.2
7	535620.93	2239006.31
8	535626.15	2239013.54
9	535627.49	2239017.65
10	535628.16	2239021.21
11	535628.16	2239023.66
12	535628.27	2239024.55
13	535632.05	2239035.78
14	535639.5	2239050.23
15	535646.5	2239061.91
16	535655.84	2239077.48
17	535658.96	2239082.59
18	535672.41	2239105.83
19	535672.74	2239106.28
20	535674.19	2239108.83
21	535685.09	2239128.63
22	535686.87	2239133.74
23	535702.21	2239161.76
24	535703.21	2239164.43
25	535706.1	2239167.66
26	535712.89	2239179.66
27	535712.78	2239180.33
28	535720.45	2239192.45
29	535722.67	2239195.12
30	535728.34	2239201.79

№ п/п	X	Y
31	535738.57	2239214.91
32	535743.13	2239220.81
33	535759.37	2239243.05
34	535762.92	2239244.16
35	535770.82	2239258.17
36	535780.16	2239278.52
37	535794.95	2239310.76
38	535802.18	2239327.55
39	535816.96	2239361.36
1	535817.19	2239361.91
1	535589.46	2238701.08
2	535584.68	2238704.86
3	535577.56	2238708.64
4	535570.56	2238703.08
5	535552.43	2238680.18
6	535562.11	2238672.39
1	535589.46	2238701.08
1	535551.43	2238641.93
2	535538.98	2238644.59
3	535536.98	2238635.7
4	535534.42	2238580.21
5	535538.87	2238580.32
1	535551.43	2238641.93

1.1.9.2. Ведомость координат поворотных точек границ формируемых и изменяемых земельных участков

№п/п	X	Y
1	2	3
:ЗУ15, площадь 1773 кв.м		
1	535780.63	
2	535812.69	2238752.69
3	535812.92	2238752.87
4	535819.49	2238748.52
5	535815.26	2238742.1
6	535806.56	2238724.92

Таблица 9

7	535806.7	2238723.54
8	535802.16	2238716.83
9	535797.68	2238719.58
10	535778.02	2238730.36
11	535765.1	2238737.31
12	535766.41	2238739.84
13	535760.92	2238744.55
14	535763.04	2238747.23
15	535759.86	2238749.88
16	535759.19	2238750.29



17	535759.98	2238751.09
18	535763.89	2238754.95
19	535767.21	2238756.95
20	535777.99	2238769.78
1	535780.63	2238770.76
:ЗУ2, площадь 536 кв.м		
1	535697.38	2239308.14
2	535676.72	2239316.32
3	535687.22	2239336.54
4	535710.44	2239327.5
1	535697.38	2239308.14
:ЗУ3, площадь 527 кв.м		
1	535794.96	2239310.81
2	535802.19	2239327.51
3	535776.87	2239340.19
4	535774.95	2239341.15
5	535768.67	2239325.69
1	535794.96	2239310.81
:ЗУ4, площадь 1543 кв.м		
1	535575.46	2238724.81
2	535580.78	2238727.01
3	535601.8	2238752.41
4	535599.84	2238753.86
5	535585	2238767.62
6	535572.42	2238779.47
7	535548.11	2238745.92
8	535572.25	2238725.23
1	535575.46	2238724.81
:ЗУ5, площадь 858 кв.м		
1	535621.37	2238778.94
2	535622.53	2238780.53
3	535621.54	2238781.04
4	535618.62	2238783.75
5	535614.03	2238788.54
6	535605.29	2238798.56
7	535596.84	2238807.57
8	535589.49	2238813.01
9	535588.35	2238813.35
10	535576.66	2238797.52
11	535598.86	2238778.98
12	535605.02	2238774.4
13	535610.17	2238772.53
14	535614.52	2238769.4
1	535621.37	2238778.94

:ЗУ6, площадь 985 кв.м		
1	535740.68	2239095.65
2	535750.32	2239111.8
3	535766.22	2239103.49
4	535767.17	2239105.01
5	535777.85	2239098.76
6	535775.96	2239094.99
7	535796.28	2239083.85
8	535789.51	2239069.28
9	535787.98	2239069.9
10	535765.94	2239079.96
11	535768.26	2239084.43
12	535764.1	2239084.48
13	535756.11	2239088.35
14	535754.74	2239089.07
1	535740.68	2239095.65
:ЗУ7, площадь 572 кв.м		
1	535813.58	2239113.38
2	535822.08	2239127.26
3	535824.07	2239130.62
4	535822.89	2239131.11
5	535807.07	2239139.22
6	535802.71	2239132.21
7	535799.63	2239132.78
8	535782.45	2239141.64
9	535778.21	2239134.53
1	535813.58	2239113.38
:ЗУ8, площадь 1644 кв.м		
1	535877.43	2239079.99
2	535886.81	2239109.33
3	535870.02	2239115.86
4	535853.9	2239122.37
5	535855.67	2239126.83
6	535840.54	2239132.14
7	535823.82	2239107.82
8	535841.75	2239099.01
9	535855.95	2239091.64
10	535855.78	2239089.21
11	535873.49	2239081.63
1	535877.43	2239079.99
:ЗУ9, площадь 736 кв.м		
1	535618.08	2238761.61
2	535612.22	2238750.51
3	535624.14	2238739.76



4	535633.83	2238732.05
5	535640.19	2238728.09
6	535648.32	2238723.37
7	535657.84	2238741
8	535645.48	2238747.25
9	535643.65	2238745.55
1	535618.08	2238761.61
:ЗУ10, площадь 1255 кв.м		
1	535767.61	2239032.98
2	535761.51	2239036.95
3	535753.95	2239039.98
4	535743.06	2239047.92
5	535734.3	2239053.2
6	535721.62	2239060.76
7	535710.12	2239039.76
8	535723.42	2239032.38
9	535757.89	2239013.22
10	535759.4	2239012.38
1	535767.61	2239032.98
:ЗУ13, площадь 328 кв.м		
1	535611.22	2238698.15
2	535622.15	2238697.32
3	535640.19	2238728.09
4	535633.83	2238732.05
1	535611.22	2238698.15
:ЗУ12, площадь 1109 кв.м		
1	535765.16	2238604.81
2	535779.99	2238585.2
3	535783.1	2238580.63
4	535762.91	2238559.62
5	535757.9	2238565.25
6	535738.23	2238588.81
7	535746.02	2238595.6
8	535756.62	2238604.15
9	535762.31	2238608.53
1	535765.16	2238604.81
:ЗУ11, площадь 636 кв.м		
1	535738.1	2238618.68
2	535751.42	2238609.51
3	535761.08	2238624.82
4	535770.89	2238638.08
5	535753.04	2238649.95
1	535738.1	2238618.68
:ЗУ14, площадь 399 кв.м		

1	535707.51	2238598.22
2	535710.45	2238596.07
3	535711.61	2238595.39
4	535716.46	2238591.01
5	535717.22	2238584.59
6	535715.87	2238578.08
7	535707.2	2238568.27
8	535697.39	2238575.55
9	535693.78	2238578.23
1	535707.51	2238598.22
:ЗУ16, площадь 257 кв.м		
1	535984.6	2238763.45
2	535981.46	2238761.1
3	535925.54	2238731.8
4	535900.04	2238719.21
5	535875.48	2238705.77
6	535917.97	2238733.84
7	535946.14	2238744.09
8	535984.6	2238763.45
1	535984.6	2238763.45
:ЗУ17, площадь 828 кв.м		
1	535857.84	2238676.36
2	535859.23	2238674.25
3	535871.49	2238658.98
4	535875.93	2238652.74
5	535872.5	2238650.25
6	535874.03	2238648.08
7	535861.93	2238637.31
8	535858.99	2238635.23
9	535838.04	2238659.73
10	535837.54	2238660.14
11	535854.41	2238675.8
1	535857.84	2238676.36
:ЗУ18, площадь 99 кв.м		
1	535854.41	2238675.8
2	535858.52	2238677.49
3	535877.75	2238656.91
4	535881.17	2238653.25
5	535878.88	2238652.64
6	535874.33	2238649.61
7	535874.81	2238648.77
8	535874.03	2238648.08
9	535872.5	2238650.25
10	535875.93	2238652.74



11	535871.49	2238658.98
12	535859.23	2238674.25
13	535857.84	2238676.36
14	535854.41	2238675.8
1	535854.41	2238675.8
:ЗУ19, площадь 361 кв.м		
1	535927.48	2238668.12
2	535936.9	2238674.41
3	535934.65	2238673.94
4	535933.48	2238673.11
5	535923.14	2238689.96
6	535922.99	2238690.25
7	535922.9	2238690.07
8	535915.36	2238685.74
9	535911	2238694.9
10	535903.83	2238711.13
11	535900.05	2238708.98
12	535906.25	2238695.61
13	535912.27	2238682.58
14	535914.82	2238677.05
15	535916	2238676
16	535923	2238672
1	535927.48	2238668.12
:ЗУ20, площадь 1228 кв.м		
1	535825.57	2238611.01
2	535834.68	2238610.93
3	535836.61	2238605.7
4	535827.58	2238595.54
5	535826.89	2238590.75
6	535792.88	2238564.94
7	535783.1	2238580.63
8	535779.99	2238585.2
9	535786.76	2238590.18
10	535790.8	2238593.82
11	535800.26	2238600.62
12	535813.1	2238609.04
13	535816.48	2238609.85
14	535820.09	2238608.84
1	535825.57	2238611.01
:ЗУ21, площадь 173 кв.м		
1	535785.79	2238626.7
2	535777.65	2238618.11
3	535772.46	2238612.14
4	535768.46	2238607.74

5	535765.16	2238604.81
6	535762.31	2238608.53
7	535779.61	2238630.4
1	535785.79	2238626.7
:ЗУ22, площадь 1402 кв.м		
1	535551.24	2238526.09
2	535552.16	2238525.83
3	535565.29	2238523.29
4	535568.84	2238521.56
5	535575.82	2238517.91
6	535586.72	2238510.65
7	535594.43	2238505.32
8	535572.02	2238473.73
9	535550.35	2238489.13
10	535554.05	2238496.83
11	535549.03	2238519.31
1	535551.24	2238526.09
:ЗУ23, площадь 79 кв.м		
1	535596	2238620.82
2	535603.38	2238617.58
3	535605.43	2238616.36
4	535612.48	2238611.07
5	535623.2	2238603.01
6	535623.58	2238603.75
7	535622.77	2238605.99
8	535620.06	2238609.02
9	535599.42	2238622.95
1	535596	2238620.82
:ЗУ24, площадь 258 кв.м		
1	535832.83	2238663.81
2	535832.65	2238666.14
3	535814.19	2238680.09
4	535803.16	2238687.94
5	535805.89	2238692.69
6	535806.52	2238693.91
7	535820.14	2238684.39
8	535823.45	2238680.16
9	535839.63	2238668.77
1	535832.83	2238663.81
:ЗУ25, площадь 872 кв.м		
1	535826.44	2238692.38
2	535820.14	2238684.39
3	535823.45	2238680.16
4	535839.63	2238668.77



5	535846.23	2238676.58
6	535862.39	2238692.71
7	535840.4	2238709.91
1	535826.44	2238692.38
:ЗУ26, площадь 665 кв.м		
1	535808.17	2238935.81
2	535779.46	2238951.51
3	535774.95	2238953.97
4	535768.03	2238940.95
5	535799.49	2238920.94
6	535801.8	2238919.27
7	535812.06	2238933.3
1	535808.17	2238935.81
:ЗУ27, площадь 106 кв.м		
1	535780.95	2239024.35
2	535780.56	2239023.69
3	535804.83	2239011.14
4	535842.51	2238992.55
5	535843.03	2238993.72
6	535836.64	2238996.9
7	535791.64	2239019.66
8	535783.82	2239024.52
9	535780.95	2239024.35
1	535780.95	2239024.35
:ЗУ28, площадь 73 кв.м		
1	535909.47	2239249.38
2	535907.48	2239247.52
3	535916.36	2239241.73
4	535914.78	2239238.6
5	535922.19	2239233.43
6	535924.53	2239236.16
7	535925.34	2239237.24
8	535909.47	2239249.38
1	535909.47	2239249.38
:ЗУ29, площадь 553 кв.м		
1	535382.47	2238583.02
2	535371.53	2238588
3	535370.96	2238588.26
4	535368.62	2238589.32
5	535350.13	2238557.01
6	535354.87	2238554.28
7	535362.19	2238550.03
8	535364.31	2238553.33
1	535382.47	2238583.02

:ЗУ30, площадь 561 кв.м		
1	535640.48	2239257.1
2	535642.06	2239260.91
3	535629.42	2239266.23
4	535635.68	2239278.68
5	535631.84	2239281.11
6	535628.29	2239283.92
7	535629.66	2239293.49
8	535629.63	2239295.7
9	535617.14	2239297.69
10	535615.81	2239291.84
11	535615.56	2239289.29
12	535616.32	2239287.25
13	535617.52	2239285.77
14	535616.86	2239281.01
15	535621.47	2239279.02
16	535617.72	2239266.25
17	535622.75	2239261.76
18	535625.13	2239256.81
19	535631.53	2239254.82
1	535640.48	2239257.1
:ЗУ31, площадь 1006 кв.м		
1	535658.95	2239082.54
2	535672.45	2239105.8
3	535644.65	2239119.64
4	535638.9	2239122.5
5	535636.46	2239123.89
6	535625.96	2239101.57
7	535629.77	2239099.27
8	535632.37	2239097.87
1	535658.95	2239082.54
:ЗУ32, площадь 788 кв.м		
1	535822.89	2239131.11
2	535824.07	2239130.62
3	535830.84	2239145.08
4	535826.83	2239152.33
5	535823.11	2239156.63
6	535819.53	2239159.25
7	535798.9	2239169.61
8	535790.19	2239152.98
9	535809.43	2239143.56
10	535807.07	2239139.22
1	535822.89	2239131.11
:ЗУ33, площадь 1140 кв.м		



1	535473.74	2238754.85
2	535462.35	2238751.11
3	535460.57	2238748.9
4	535440.95	2238719.45
5	535463.89	2238708.97
6	535491.52	2238752.98
1	535473.74	2238754.85
:ЗУ34, площадь 1684 кв.м		
1	535505.53	2238519.5
2	535513.54	2238516.59
3	535518.71	2238527.83
4	535519.47	2238535.08
5	535518.33	2238535.43
6	535518.1	2238535.51
7	535471.89	2238551.24
8	535469.69	2238552.06
9	535468.54	2238552.54
10	535455.88	2238520.43
11	535456.57	2238520.18
12	535459.28	2238519.07
13	535474.47	2238513.37
14	535477.92	2238512.42
15	535485.93	2238508.62
16	535492.75	2238506.3
17	535494.35	2238510.73
18	535495.95	2238515.16
19	535497.19	2238518.58
20	535498.43	2238522.01
1	535505.53	2238519.5
:ЗУ35, площадь 722 кв.м		
1	535534.94	2238725.37
2	535551.66	2238709.95
3	535555.63	2238706.69
4	535556.43	2238707.68
5	535561.35	2238704.28
6	535562.57	2238703.74
7	535564.77	2238703.82
8	535572.84	2238713.87
9	535572.98	2238717.38
10	535571.26	2238720.4
11	535547.55	2238740.65
1	535534.94	2238725.37
:ЗУ36, площадь 856 кв.м		
1	535599.84	2238753.86

2	535601.8	2238752.41
3	535614.52	2238769.4
4	535610.17	2238772.53
5	535605.02	2238774.4
6	535598.86	2238778.98
7	535576.66	2238797.52
8	535566.28	2238785.23
9	535572.42	2238779.47
10	535585	2238767.62
1	535599.84	2238753.86
:ЗУ37, площадь 1872 кв.м		
1	535836.64	2238996.9
2	535843.03	2238993.72
3	535853.98	2239016.39
4	535848.53	2239019.73
5	535847.15	2239020.54
6	535796.89	2239051.81
7	535788.71	2239036.53
8	535789.95	2239034.66
9	535783.82	2239024.52
10	535791.64	2239019.66
1	535836.64	2238996.9
:ЗУ41, площадь 26132 кв.м		
1	535327.85	2238227.54
2	535327.05	2238230.17
3	535299.77	2238258.79
4	535259.59	2238300.9
5	535251.26	2238299.45
6	535245.93	2238292.42
7	535255.74	2238262.42
8	535269.72	2238219.65
9	535238.44	2238209.64
10	535221.14	2238244.86
11	535213.04	2238245.18
12	535196.13	2238245.84
13	535184.31	2238268.89
14	535205.86	2238306.52
15	535220.64	2238322.9
16	535229.34	2238331.76
17	535229.86	2238332.06
18	535212.25	2238350.56
19	535184.84	2238379.27
20	535183.67	2238380.03
21	535164.13	2238339.25



22	535143.93	2238312.05	5	535638.88	2239410.1
23	535122.01	2238274.84	6	535622.84	2239414.02
24	535072.68	2238180.1	7	535620.22	2239401.31
25	535071.89	2238171.12	8	535616.96	2239402.22
26	535075.36	2238160.24	9	535617.59	2239398.89
27	535079.14	2238150	10	535615.74	2239386.19
28	535084.03	2238145.27	11	535621.68	2239385.33
29	535094.27	2238142.43	12	535623.7	2239384.74
30	535113.66	2238142.27	13	535617.37	2239371.44
31	535151.18	2238154.09	14	535617.71	2239364.19
32	535217.54	2238165.29	15	535617.84	2239361.36
33	535297.07	2238206.9	16	535620.04	2239339.49
34	535326.62	2238226.6	17	535621.18	2239335.26
1	535327.85	2238227.54	18	535634.89	2239333.48
:ЗУ43, площадь 4579 кв.м			19	535635.07	2239333.91
1	535344.3	2238316.68	20	535639.24	2239331.86
2	535326.22	2238310.89	21	535636.79	2239326.27
3	535313.25	2238310.98	22	535642.31	2239324.58
4	535300.01	2238316.24	23	535645.66	2239323.14
5	535286.31	2238331.21	24	535649.46	2239322.84
6	535273.61	2238348.99	25	535653.21	2239325.43
7	535260.19	2238357.33	26	535655.44	2239324.86
8	535249.76	2238364.5	27	535655.54	2239325.41
9	535246.8	2238367.66	28	535657.44	2239324.31
10	535246.03	2238365.94	29	535654.1	2239313.6
11	535231.69	2238375.05	30	535671.61	2239304.2
12	535212.25	2238350.56	31	535689.73	2239296.24
13	535229.86	2238332.06	32	535691.31	2239296.69
14	535253.06	2238345.52	33	535694.53	2239301.36
15	535289.45	2238294.53	34	535697.38	2239308.14
16	535283.79	2238290.73	35	535710.44	2239327.5
17	535262.15	2238301.35	36	535716.37	2239336.15
18	535259.59	2238300.9	37	535718.77	2239341.06
19	535299.77	2238258.79	38	535718.09	2239341.34
20	535301.56	2238259.03	39	535706.45	2239345.91
21	535316.88	2238265.41	40	535698	2239349.08
22	535325.82	2238271.98	41	535703.35	2239365.77
23	535330.02	2238284.39	42	535688.34	2239373.15
1	535344.3	2238316.68	43	535686.22	2239373.63
:ЗУ42, площадь 75050 кв.м			44	535682.48	2239375.45
1	535631.71	2239426.59	45	535667.61	2239381.73
2	535637.62	2239415.37	46	535664.4	2239382.03
3	535637.94	2239414.4	47	535659.1	2239367.97
4	535640.3	2239413.89	48	535661.21	2239366.56



49	535670.48	2239362.66
50	535668.54	2239359.39
51	535661.21	2239362.13
52	535652.14	2239365.52
53	535648.16	2239363.17
54	535644.93	2239351.6
55	535644.56	2239353.61
56	535643.17	2239354.17
57	535643.71	2239355.53
58	535643.72	2239355.53
59	535647.79	2239365.64
60	535652.12	2239366.92
61	535654.92	2239373.94
62	535656.09	2239376.86
63	535657.13	2239379.39
64	535658.93	2239384.2
65	535660.25	2239387.62
66	535666.7	2239400.73
67	535671.78	2239411.24
68	535676.51	2239410.88
69	535682.33	2239407.38
70	535680.1	2239399.86
71	535677.56	2239400.82
72	535670.36	2239385.27
73	535680.68	2239380.3
74	535709.87	2239367.33
75	535718.12	2239386.41
76	535721.79	2239385.19
77	535713.88	2239364.89
78	535717.11	2239363.24
79	535755.36	2239348.15
80	535769.83	2239341.69
81	535776.23	2239343.15
82	535774.95	2239341.15
83	535768.67	2239325.69
84	535764.07	2239320.86
85	535761.58	2239309.35
86	535757.53	2239316.03
87	535759.68	2239327.56
88	535761.98	2239327.14
89	535766.61	2239340.79
90	535764.07	2239341.66
91	535712.05	2239362.58
92	535707.74	2239348.49

93	535721.35	2239342.96
94	535720.17	2239340.52
95	535712.02	2239326.89
96	535706.22	2239318.66
97	535702.12	2239312.69
98	535698.51	2239306.83
99	535697.77	2239305.44
100	535695.9	2239300.45
101	535694.09	2239296.36
102	535691.73	2239292.89
103	535691	2239291.49
104	535684.53	2239294.85
105	535678.38	2239296.8
106	535666.83	2239297.13
107	535662.29	2239294.64
108	535655.59	2239290.97
109	535655.04	2239292.09
110	535653.93	2239292.86
111	535652.34	2239293.21
112	535651.09	2239292.3
113	535648.31	2239292.08
114	535641.5	2239293.65
115	535629.63	2239295.7
116	535617.14	2239297.69
117	535615.81	2239291.84
118	535615.56	2239289.29
119	535616.32	2239287.25
120	535617.52	2239285.77
121	535616.86	2239281.01
122	535621.47	2239279.02
123	535617.72	2239266.25
124	535622.75	2239261.76
125	535625.13	2239256.81
126	535631.53	2239254.82
127	535640.48	2239257.1
128	535638.4	2239252.57
129	535622.24	2239242.64
130	535623.96	2239235.87
131	535624.48	2239233.85
132	535616.13	2239204.31
133	535633.62	2239198.23
134	535649.13	2239195.41
135	535649.83	2239193.04
136	535649.64	2239193.07



137	535641.89	2239176.84
138	535624.22	2239184.86
139	535614.42	2239166.76
140	535645.35	2239153.83
141	535644.92	2239150.05
142	535633.49	2239125.59
143	535636.46	2239123.89
144	535625.96	2239101.57
145	535629.77	2239099.27
146	535632.37	2239097.87
147	535628.91	2239092.46
148	535628.52	2239092.55
149	535618.35	2239094.95
150	535616.19	2239092.8
151	535610.91	2239080.83
152	535609.55	2239081.49
153	535603.57	2239065.85
154	535604.85	2239065.37
155	535597.52	2239051.72
156	535592.14	2239038.99
157	535600.25	2239035.5
158	535593.71	2239020.19
159	535593.86	2239015.29
160	535575.9	2238978.49
161	535572.17	2238972.75
162	535571.16	2238963.05
163	535574.06	2238957.31
164	535549.52	2238929.43
165	535574.87	2238929.57
166	535551.88	2238901.1
167	535525.21	2238849.16
168	535515.13	2238833.68
169	535514.85	2238824.43
170	535518.17	2238803.15
171	535517	2238791.25
172	535516.18	2238777.3
173	535510.11	2238767.36
174	535491.52	2238752.98
175	535473.74	2238754.85
176	535462.35	2238751.11
177	535460.57	2238748.9
178	535440.95	2238719.45
179	535437.32	2238713.85
180	535435.35	2238705.11

181	535435.14	2238695.94
182	535415.75	2238664.34
183	535407.35	2238659.84
184	535397.06	2238653.44
185	535392.83	2238646.66
186	535381.42	2238624.8
187	535380.95	2238625.02
188	535378.69	2238621.79
189	535375.3	2238616.01
190	535374.67	2238614.31
191	535373.85	2238611.41
192	535372.98	2238607.9
193	535372.25	2238604.48
194	535371.56	2238600.89
195	535370.96	2238594.44
196	535371.3	2238591.28
197	535371.53	2238588
198	535370.96	2238588.26
199	535368.62	2238589.32
200	535350.13	2238557.01
201	535354.87	2238554.28
202	535362.19	2238550.03
203	535359.75	2238546.14
204	535351.93	2238550.46
205	535341.45	2238539.72
206	535340.03	2238538.62
207	535342.33	2238537.56
208	535343.2	2238535.05
209	535343.25	2238532.24
210	535342.93	2238530.66
211	535341.99	2238529.44
212	535339.23	2238528.67
213	535336.15	2238528.42
214	535334.16	2238529.2
215	535333.08	2238530.9
216	535332.14	2238534.36
217	535314.19	2238521.6
218	535316.54	2238519.56
219	535299.88	2238490.66
220	535286.15	2238465.89
221	535256.47	2238418.51
222	535252.56	2238412.26
223	535234.07	2238379.79
224	535231.69	2238375.05



225	535212.25	2238350.56
226	535184.84	2238379.27
227	535183.67	2238380.03
228	535252.64	2238523.92
229	535282.1	2238575.3
230	535294.87	2238611.24
231	535316.78	2238662.16
232	535371.96	2238761.94
233	535379.01	2238779.42
234	535448.88	2238885.69
235	535510.27	2238983.8
236	535544.54	2239043.09
237	535551.66	2239071.39
238	535562.06	2239099.76
239	535579.72	2239167.86
240	535597.3	2239328.66
241	535590.7	2239426
242	535612.02	2239426.31
1	535631.71	2239426.59
:ЗУ49, площадь 260 кв.м		
1	535804.45	2238817.7
2	535804.62	2238818.85
3	535803.73	2238819.54
4	535790.63	2238829.61
5	535768.4	2238846.84
6	535767.52	2238847.8
7	535768.22	2238849.52
8	535767.48	2238849.82
9	535761.64	2238853
10	535748.71	2238861.14
11	535743.45	2238863.66
12	535708.2	2238880.79
13	535703.9	2238879.42
14	535726.62	2238867.42
15	535738.97	2238860.89
16	535739.82	2238862.62
17	535746.16	2238860.2
18	535751.36	2238857.28
19	535761.23	2238850.41
20	535767.7	2238845.75
21	535790.13	2238829.19
1	535804.45	2238817.7
:ЗУ45, площадь 6171 кв.м		
1	535560.94	2238535.55

2	535565.93	2238548.44
3	535572.25	2238569.11
4	535580.46	2238600.49
5	535586.39	2238612.56
6	535576.38	2238618.82
7	535586.82	2238638.41
8	535595.82	2238641.74
9	535603.69	2238636.16
10	535602.64	2238642.42
11	535597.21	2238647.57
12	535603.41	2238651.3
13	535614.09	2238663.4
14	535613.42	2238672.2
15	535605.56	2238686.3
16	535600.37	2238687.8
17	535606.02	2238692.07
18	535595.53	2238697.27
19	535562.21	2238667.76
20	535551.19	2238677.42
21	535544.02	2238662.84
22	535538.97	2238644.55
23	535551.47	2238641.97
24	535538.87	2238580.27
25	535534.41	2238580.17
26	535535.05	2238563.92
27	535542.18	2238543.86
28	535546.01	2238537.93
29	535556.52	2238533.57
1	535560.94	2238535.55
:ЗУ48, площадь 1866 кв.м		
1	535657.84	2238741
2	535648.32	2238723.37
3	535671	2238710.37
4	535673.57	2238716.19
5	535675.07	2238718.91
6	535680.65	2238726.57
7	535677.78	2238728.94
8	535685.51	2238738.14
9	535692.58	2238732.29
10	535700.58	2238741.26
11	535694.49	2238748.71
12	535704.71	2238758.38
13	535691.07	2238766.73
14	535697.63	2238778.31



15	535701.82	2238785.11
16	535706.75	2238793.3
17	535709.4	2238795.3
18	535704.29	2238793.07
19	535697.21	2238781.06
20	535687.03	2238788.65
21	535678.81	2238773.11
22	535678.19	2238762.21
23	535668.27	2238759.16
24	535667.23	2238754.41
25	535664.18	2238749.77
26	535660.04	2238751.06
27	535662.91	2238750.16
28	535663.31	2238749.87
1	535657.84	2238741
:ЗУ47, площадь 356 кв.м		
1	535724.74	2238824.73
2	535728.11	2238830.62
3	535730.75	2238827.98
4	535737.59	2238830.7
5	535742.07	2238835.61
6	535740.16	2238837.2
7	535741.64	2238844.1
8	535740.96	2238849.72
9	535737.2	2238857.27
10	535737.8	2238854.66
11	535737.86	2238851.73
12	535736.13	2238846.22
13	535733.69	2238841.37
14	535723.26	2238846
15	535715.3	2238834.61
16	535722.57	2238830.7
1	535724.74	2238824.73
:ЗУ51, площадь 125 кв.м		
1	535635.18	2238914.7
2	535637.73	2238915.83
3	535644.74	2238910.18
4	535642.74	2238905.89
5	535642.01	2238901.16
6	535642.94	2238898.38
7	535639.39	2238900.1
8	535633.91	2238903.73
9	535632.6	2238907.58
1	535635.18	2238914.7

:ЗУ50, площадь 46 кв.м		
1	535471.84	2238652
2	535471.45	2238650.23
3	535480.59	2238645.66
4	535493.26	2238645.2
5	535496.7	2238655.35
6	535502.54	2238671.58
7	535501.73	2238671.81
8	535492.86	2238646.21
9	535481.56	2238646.75
10	535476.27	2238649.01
1	535471.84	2238652
:ЗУ46, площадь 359 кв.м		
1	535586.82	2238638.41
2	535595.82	2238641.74
3	535603.69	2238636.16
4	535591.26	2238622.45
5	535586.39	2238612.56
6	535576.38	2238618.82
1	535586.82	2238638.41
:ЗУ52, площадь 372 кв.м		
1	535892.19	2238784.9
2	535989.56	2238765.35
3	535984.6	2238763.45
4	535918.21	2238775.6
5	535903.93	2238777.63
6	535889.48	2238779.68
1	535892.19	2238784.9
:ЗУ38, площадь 826 кв.м		
1	535589.68	2238701.6
2	535581.06	2238708.03
3	535577.61	2238709.44
4	535572.88	2238705.05
5	535570.54	2238703.07
6	535561.44	2238692.4
7	535552.44	2238680.22
8	535551.19	2238677.42
9	535562.21	2238667.76
10	535595.53	2238697.27
1	535589.68	2238701.6
:ЗУ44, площадь 44972 кв.м		
1	535327.86	2238227.54
2	535370.68	2238260.13
3	535381.58	2238264.73



4	535389.93	2238264.39
5	535394.47	2238267.19
6	535396.58	2238273.53
7	535411	2238282.59
8	535432.3	2238292.31
9	535465.31	2238298.35
10	535511.78	2238327.42
11	535523.77	2238331.74
12	535531.75	2238342.59
13	535563.33	2238376.2
14	535638.21	2238424.75
15	535657.75	2238432.63
16	535766.26	2238509.36
17	535788.17	2238519.02
18	535831.71	2238548.74
19	535860.09	2238561.6
20	535896.91	2238596.07
21	535914.66	2238606.7
22	535988.46	2238639.71
23	535986.12	2238641.68
24	535976.64	2238649.67
25	535956.57	2238666.59
26	535955.2	2238667.45
27	535945.48	2238661.78
28	535938.2	2238635.08
29	535902.61	2238620.52
30	535857.29	2238621.33
31	535851.68	2238618.98
32	535840.98	2238618.57
33	535840.18	2238621.37
34	535821.58	2238621.06
35	535806.9	2238636.22
36	535791.13	2238628.91
37	535799.01	2238621.59
38	535809.37	2238615.23
39	535816.59	2238612.49
40	535823.38	2238614.98
41	535839.23	2238616.76
42	535855.45	2238616.07
43	535859.1	2238610.73
44	535836.72	2238613.06
45	535825.57	2238611.01
46	535834.68	2238610.93
47	535836.61	2238605.7

48	535827.58	2238595.54
49	535826.89	2238590.75
50	535792.88	2238564.94
51	535783.1	2238580.63
52	535762.91	2238559.62
53	535755.94	2238552.71
54	535751.97	2238549
55	535745.84	2238542.86
56	535727.19	2238530.36
57	535722.86	2238535.08
58	535707.38	2238521.12
59	535701.2	2238527.1
60	535688.81	2238515.14
61	535681.72	2238516.56
62	535679.9	2238513.8
63	535681.23	2238508.27
64	535663.92	2238496.99
65	535661.32	2238496.84
66	535668.37	2238490.01
67	535636.17	2238473.9
68	535628.49	2238480.68
69	535632.98	2238485.75
70	535638.13	2238491.99
71	535632.95	2238495.43
72	535629	2238488.62
73	535623.36	2238474.34
74	535603.56	2238489.39
75	535584.69	2238469.88
76	535587.96	2238465.44
77	535577.1	2238456.48
78	535568.43	2238457.6
79	535549.19	2238452.2
80	535544.7	2238454.43
81	535544.38	2238474.69
82	535540.82	2238478.57
83	535547.82	2238498.73
84	535543.99	2238515.77
85	535529.08	2238488.14
86	535513.32	2238494.92
87	535501.04	2238470.6
88	535488.15	2238439.71
89	535478.06	2238427.96
90	535448.58	2238416.15
91	535418.01	2238401.47



92	535364.4	2238334.38
93	535344.3	2238316.68
94	535330.02	2238284.39
95	535325.82	2238271.98
96	535316.88	2238265.41
97	535301.56	2238259.03
98	535299.77	2238258.79
99	535327.05	2238230.17
100	535327.85	2238227.54
1	535327.86	2238227.54
101	535571.74	2238453.99
102	535540.37	2238450.64
103	535541.97	2238435.99
104	535543.28	2238424.03
105	535553.68	2238427.23
106	535575.52	2238433.95
107	535574.98	2238436.95
101	535571.74	2238453.99
108	535466.54	2238357.99
109	535456.8	2238352.28
110	535451.57	2238347.25
111	535441.11	2238337.19
112	535426.3	2238335.78
113	535420.27	2238323.73
114	535410.67	2238310.61
115	535405.14	2238295.4
116	535406.92	2238290.36
117	535420.91	2238295.06
118	535441.31	2238300.36
119	535463.4	2238304.4
120	535477.83	2238311.02
121	535473.8	2238327.76
108	535466.54	2238357.99
122	535564.21	2238429.11
123	535552.09	2238425.57
124	535532.82	2238419.94
125	535533.56	2238417.48
126	535537.96	2238402.83
127	535552.8	2238407.91
128	535567.94	2238413.85
122	535564.21	2238429.11

:ЗУ53, площадь 157 кв.м		
1	535681.72	2238516.56
2	535688.81	2238515.14
3	535676.69	2238526.9
4	535671.08	2238529.75
5	535664.81	2238532.93
6	535653.73	2238543.44
7	535652.39	2238541.25
8	535654.81	2238538.05
9	535661.65	2238530.94
10	535664.47	2238529.27
11	535671.1	2238525.32
1	535681.72	2238516.56
:ЗУ39, площадь 393 кв.м		
1	535754.14	2239059.46
2	535761.98	2239078.95
3	535787.14	2239067.57
4	535788.3	2239066.82
5	535789.51	2239069.28
6	535787.98	2239069.9
7	535765.94	2239079.96
8	535768.26	2239084.43
9	535764.1	2239084.48
10	535754.74	2239089.07
11	535753.98	2239087.68
12	535743.29	2239064.78
1	535754.14	2239059.46
:ЗУ40, площадь 1452 кв.м		
1	535754.14	2239059.46
2	535743.29	2239064.78
3	535728.06	2239073.43
4	535720.81	2239061.33
5	535721.62	2239060.76
6	535734.3	2239053.2
7	535743.06	2239047.92
8	535753.95	2239039.98
9	535761.51	2239036.95
10	535767.61	2239032.98
11	535768.66	2239035.1
12	535776.03	2239048.25
13	535777.74	2239047.58
14	535788.3	2239066.82
15	535787.14	2239067.57
16	535761.98	2239078.95



1	535754.14	2239059.46
:ЗУ1, площадь 38644 кв.м		
1	535326.22	2238310.89
2	535344.3	2238316.68
3	535364.4	2238334.38
4	535418.01	2238401.47
5	535448.58	2238416.15
6	535478.06	2238427.96
7	535488.15	2238439.71
8	535501.04	2238470.6
9	535513.32	2238494.92
10	535520.93	2238508.25
11	535516.85	2238510.25
12	535525.84	2238524.49
13	535539.52	2238530.37
14	535543.99	2238515.77
15	535547.82	2238498.73
16	535540.82	2238478.57
17	535544.38	2238474.69
18	535550.35	2238489.13
19	535554.05	2238496.83
20	535549.03	2238519.31
21	535551.24	2238526.09
22	535552.16	2238525.83
23	535565.29	2238523.29
24	535568.84	2238521.56
25	535575.82	2238517.91
26	535586.72	2238510.65
27	535594.43	2238505.32
28	535595.01	2238506.13
29	535587.25	2238511.5
30	535576.28	2238518.77
31	535569.09	2238522.64
32	535562.63	2238525.53
33	535564.93	2238534.08
34	535568.23	2238545.97
35	535577.12	2238569.29
36	535581.95	2238589.01
37	535584.56	2238595.83
38	535587.39	2238603.9
39	535591.38	2238612.28
40	535596	2238620.82
41	535599.42	2238622.95
42	535607.37	2238634.29

43	535618.15	2238649.17
44	535625.76	2238670.37
45	535627.24	2238672.51
46	535656.09	2238651.83
47	535658.09	2238650.21
48	535658.38	2238649.61
49	535659.11	2238648.06
50	535659.88	2238647.08
51	535660.62	2238646.14
52	535668.95	2238627.31
53	535681.48	2238617.09
54	535685.84	2238613.53
55	535685.87	2238613.42
56	535686.76	2238612.67
57	535686.95	2238609.29
58	535690.6	2238607.2
59	535692.81	2238607.85
60	535707.51	2238598.22
61	535710.45	2238596.07
62	535711.61	2238595.39
63	535716.46	2238591.01
64	535717.22	2238584.59
65	535715.87	2238578.08
66	535707.2	2238568.27
67	535694.93	2238553.78
68	535682.98	2238538.98
69	535684.5	2238535.03
70	535702.3	2238554.95
71	535717.18	2238571.6
72	535721.74	2238577.34
73	535731.49	2238586.97
74	535701.52	2238606.8
75	535691.67	2238614.73
76	535680.4	2238623.17
77	535671.6	2238631.58
78	535668	2238639.53
79	535668.92	2238643.29
80	535664.77	2238646.85
81	535663.57	2238650.61
82	535662.82	2238651.37
83	535657.18	2238657.1
84	535635.74	2238672.9
85	535628.08	2238678.19
86	535627.65	2238678.59



87	535629.36	2238681.98
88	535629.03	2238682.09
89	535632.25	2238688.48
90	535637.75	2238686.34
91	535639.61	2238690.68
92	535642.9	2238689.18
93	535644.18	2238691.92
94	535650	2238691.75
95	535657.08	2238691.54
96	535664.02	2238691.99
97	535665.52	2238691.98
98	535665.52	2238692.23
99	535668.6	2238692.25
100	535670.52	2238692.06
101	535673.54	2238691.68
102	535680.63	2238690.11
103	535686.93	2238687.14
104	535691.04	2238685.23
105	535695.45	2238682.72
106	535706.1	2238675.51
107	535725.08	2238663.7
108	535726.54	2238665.97
109	535730.33	2238663.57
110	535753.04	2238649.95
111	535770.89	2238638.08
112	535779.61	2238630.4
113	535785.79	2238626.7
114	535787.84	2238625.44
115	535800.46	2238613.99
116	535805.35	2238612.11
117	535813.1	2238609.04
118	535816.48	2238609.85
119	535820.09	2238608.84
120	535825.57	2238611.01
121	535836.72	2238613.06
122	535859.1	2238610.73
123	535855.45	2238616.07
124	535839.23	2238616.76
125	535823.38	2238614.98
126	535816.59	2238612.49
127	535809.37	2238615.23
128	535799.01	2238621.59
129	535791.13	2238628.91
130	535806.9	2238636.22

131	535838.04	2238659.73
132	535837.54	2238660.14
133	535854.41	2238675.8
134	535858.52	2238677.49
135	535871.56	2238690.43
136	535880.72	2238696.89
137	535887.13	2238701.26
138	535900.05	2238708.98
139	535903.83	2238711.13
140	535925.87	2238723.1
141	535958.79	2238741.26
142	535984.77	2238754.74
143	536004.64	2238762.37
144	535989.56	2238765.35
145	535984.6	2238763.45
146	535981.46	2238761.1
147	535925.54	2238731.8
148	535900.04	2238719.21
149	535875.48	2238705.77
150	535889.48	2238779.68
151	535892.19	2238784.9
152	535886.15	2238786.11
153	535874.17	2238800.03
154	535864.46	2238793.31
155	535864.51	2238793.22
156	535869.38	2238785.11
157	535871.73	2238781.46
158	535871.52	2238781.3
159	535872.43	2238779.75
160	535847.28	2238758.53
161	535848.06	2238756.83
162	535851.06	2238754.29
163	535831	2238736.08
164	535825.29	2238721.64
165	535851.08	2238749.15
166	535869.77	2238739.01
167	535866.58	2238701.38
168	535864.12	2238691.97
169	535862.39	2238692.71
170	535846.23	2238676.58
171	535839.63	2238668.77
172	535832.83	2238663.81
173	535829.69	2238659.77
174	535811.18	2238646.04



175	535799.7	2238636.96
176	535794.23	2238634.8
177	535785.64	2238633.44
178	535776.99	2238639.45
179	535760.03	2238652.7
180	535758.76	2238653.69
181	535743.71	2238662.42
182	535725.64	2238672.94
183	535718.57	2238677.53
184	535693.56	2238691.65
185	535696.17	2238699.93
186	535712.82	2238713.48
187	535730	2238727.15
188	535739.16	2238733.02
189	535744.21	2238736.97
190	535752.71	2238743.61
191	535759.19	2238750.29
192	535759.98	2238751.09
193	535763.89	2238754.95
194	535767.21	2238756.95
195	535777.99	2238769.78
196	535780.63	2238770.76
197	535782.27	2238774.01
198	535795.53	2238792.57
199	535805.13	2238804.22
200	535812.91	2238814.16
201	535817.17	2238821.51
202	535828.11	2238836.03
203	535836.22	2238844.62
204	535844.63	2238853.15
205	535844.61	2238853.17
206	535834.55	2238862.14
207	535825.94	2238848.71
208	535825.28	2238847.44
209	535824.86	2238846.85
210	535824.77	2238846.93
211	535804.62	2238818.85
212	535804.45	2238817.7
213	535796.12	2238806.69
214	535788.94	2238796.99
215	535789.19	2238796.67
216	535776.49	2238779.53
217	535771.64	2238775.82
218	535768.65	2238772.81

219	535768.33	2238771.3
220	535756.86	2238756.71
221	535749.75	2238749.62
222	535745.19	2238744.49
223	535744.23	2238744.26
224	535743.54	2238744.46
225	535742.3	2238745.71
226	535741.15	2238746.56
227	535739.82	2238745.2
228	535736.94	2238742.27
229	535737.2	2238741.56
230	535729.55	2238734.96
231	535715.41	2238723.63
232	535698.73	2238708.78
233	535692.12	2238702.89
234	535689.49	2238701.63
235	535679.75	2238697.91
236	535674.17	2238697.03
237	535671.28	2238696.91
238	535665.13	2238697.67
239	535648.14	2238696.94
240	535644.92	2238696.42
241	535644.6	2238696.37
242	535640.78	2238695.76
243	535634.78	2238694.88
244	535631.86	2238694.48
245	535627.13	2238698.09
246	535622.15	2238697.32
247	535611.22	2238698.15
248	535609.82	2238698.42
249	535593.87	2238705.51
250	535584.94	2238712.13
251	535587.21	2238719.68
252	535589.37	2238722.34
253	535589.75	2238723.27
254	535595.54	2238731.09
255	535612.22	2238750.51
256	535618.08	2238761.61
257	535628.09	2238776.07
258	535628.36	2238776.08
259	535628.42	2238776.15
260	535636.16	2238784.42
261	535642.47	2238791.87
262	535658.24	2238811.57



263	535664.54	2238820.61
264	535668.44	2238824.55
265	535678.82	2238839.63
266	535680.14	2238841.54
267	535688.45	2238853.96
268	535703.9	2238879.42
269	535708.2	2238880.79
270	535712.39	2238889.1
271	535714.81	2238893.51
272	535712.53	2238894.78
273	535715.29	2238899.91
274	535719.05	2238908.14
275	535732.11	2238930.87
276	535730.96	2238931.46
277	535732.11	2238933.75
278	535734.66	2238939.27
279	535741.93	2238952.28
280	535740.52	2238953.04
281	535739.44	2238953.71
282	535747.22	2238969.27
283	535757.19	2238986.33
284	535770.67	2239008.27
285	535778.88	2239022.82
286	535780.56	2239023.69
287	535780.95	2239024.35
288	535783.82	2239024.52
289	535789.95	2239034.66
290	535788.71	2239036.53
291	535796.89	2239051.81
292	535810.5	2239077.72
293	535815.81	2239092.22
294	535823.61	2239107.46
295	535823.82	2239107.82
296	535840.54	2239132.14
297	535842.74	2239137.87
298	535840.38	2239138.93
299	535851.79	2239156.89
300	535853.9	2239155.76
301	535858.25	2239164.51
302	535863.33	2239173.43
303	535869.67	2239183.17
304	535867.69	2239184.25
305	535870.68	2239189.69
306	535872.08	2239188.98

307	535874.72	2239193.64
308	535902.34	2239239.18
309	535901.89	2239239.59
310	535907.48	2239247.52
311	535909.47	2239249.38
312	535918.55	2239273.32
313	535920.4	2239280.99
314	535918.43	2239287.34
315	535886.33	2239309.42
316	535864.09	2239324.72
317	535859.09	2239326.62
318	535852.55	2239326.98
319	535840.29	2239326.05
320	535835.69	2239327.27
321	535845.13	2239283.15
322	535836.83	2239265.05
323	535833.09	2239257.87
324	535829.58	2239253.53
325	535787.92	2239185.41
326	535785.85	2239181.84
327	535783.39	2239178.32
328	535764.39	2239147.57
329	535746.79	2239118.82
330	535742.71	2239113.31
331	535720.66	2239071.27
332	535707.09	2239048.99
333	535702.61	2239040.22
334	535692.57	2239023.1
335	535668.94	2238982.21
336	535663.6	2238971.71
337	535646.97	2238942.64
338	535637.77	2238927.63
339	535626.67	2238909.9
340	535619.17	2238903.29
341	535613.12	2238896.83
342	535585.1	2238863.33
343	535576.88	2238850.48
344	535568.42	2238837.25
345	535555.36	2238815.47
346	535533.9	2238778.72
347	535528.23	2238769.02
348	535521.31	2238757.48
349	535500.8	2238724.23
350	535494.1	2238713.92



351	535482.32	2238693.23
352	535476.73	2238682.69
353	535469.06	2238665.11
354	535467.78	2238659.24
355	535465.73	2238649.82
356	535464.07	2238638.07
357	535463.72	2238630.47
358	535462.79	2238618.28
359	535462.6	2238614.21
360	535461.83	2238581.3
361	535462.1	2238571.03
362	535457.77	2238543.78
363	535453.14	2238531.59
364	535439.17	2238501.66
365	535432.24	2238487.04
366	535430.97	2238483.33
367	535434.66	2238480.82
368	535455.87	2238466.4
369	535458.11	2238464.68
370	535467.3	2238457.23
371	535472.37	2238451.44
372	535472.84	2238448.64
373	535465.2	2238437.85
374	535459.93	2238434.44
375	535454.27	2238431.05
376	535451.74	2238429.53
377	535445.46	2238425.76
378	535437.69	2238422.56
379	535411.74	2238409.33
380	535389.2	2238383.85
381	535363.73	2238352.24
382	535363.06	2238351.41
383	535338.74	2238324.73
384	535330.15	2238318.68
385	535326.7	2238316.85
386	535322.98	2238315.71
387	535318.96	2238315.71
388	535307.25	2238318.3
389	535303.6	2238320.4
390	535300.44	2238323.16
391	535291.65	2238332.54
392	535286.42	2238339.24
393	535284.01	2238342.42
394	535279.34	2238349.61

395	535267.62	2238360.49
396	535254.34	2238368.73
397	535253.01	2238370.57
398	535253.24	2238372.74
399	535267.09	2238397.64
400	535276.68	2238414.29
401	535288.3	2238431.04
402	535311.84	2238464.1
403	535327.16	2238488.08
404	535334.68	2238498.1
405	535357.13	2238533.16
406	535374.11	2238560.75
407	535392.56	2238592.63
408	535418.6	2238631.42
409	535427.33	2238644.48
410	535442.91	2238666.55
411	535444.59	2238669.37
412	535460.75	2238696.36
413	535472.58	2238716.56
414	535489.65	2238743.01
415	535495.61	2238748.46
416	535507.14	2238756.75
417	535521.45	2238774.12
418	535522.31	2238787.31
419	535523.39	2238803.78
420	535519.77	2238825.73
421	535520.62	2238829.47
422	535521.73	2238834.29
423	535534.94	2238855.25
424	535545.98	2238870.94
425	535560.82	2238902.92
426	535572.43	2238917.46
427	535575.38	2238919.41
428	535583.31	2238935.19
429	535596.32	2238960.5
430	535600.92	2238967.96
431	535622.93	2239001.63
432	535625.7	2239005.63
433	535628.13	2239009.08
434	535634.07	2239025.37
435	535636.13	2239033.72
436	535638.57	2239038.86
437	535657.08	2239070.62
438	535659.31	2239074.48



439	535677.1	2239105.86	483	535712.41	2239243.77
440	535694.93	2239137.99	484	535710.81	2239237.87
441	535695.99	2239139.95	485	535685.04	2239246.51
442	535698.96	2239147.12	486	535670.95	2239254.02
443	535713.85	2239174.65	487	535665.44	2239262.03
444	535717.4	2239180.72	488	535662.51	2239259.92
445	535734.6	2239202.98	489	535658.49	2239260.7
446	535740.02	2239209.94	490	535652.2	2239263.3
447	535761.63	2239238.03	491	535649.89	2239258.65
448	535765.82	2239241.36	492	535647.19	2239259.81
449	535784.84	2239279.57	493	535646.83	2239258.99
450	535788.4	2239286.78	494	535642.06	2239260.91
451	535798.56	2239308.33	495	535640.48	2239257.1
452	535803.97	2239318.96	496	535638.4	2239252.57
453	535806.51	2239326.32	497	535643.06	2239250.59
454	535821.15	2239359.53	498	535647.27	2239254.56
455	535817.18	2239361.93	499	535669.37	2239244.78
456	535816.99	2239361.33	500	535669.6	2239244.73
457	535802.19	2239327.51	501	535707.27	2239235.88
458	535794.96	2239310.81	502	535715.23	2239231.82
459	535789.86	2239299.7	503	535735.19	2239219.94
460	535780.14	2239278.5	504	535737.28	2239217.71
461	535770.35	2239258.56	505	535738.58	2239214.96
462	535762.94	2239244.18	506	535728.38	2239201.76
463	535753.29	2239249.74	507	535722.67	2239195.08
464	535739.7	2239261.2	508	535720.44	2239192.47
465	535733.45	2239269.52	509	535712.75	2239180.36
466	535730.02	2239272.7	510	535712.89	2239179.69
467	535724.65	2239276.85	511	535706.1	2239167.61
468	535718.69	2239279.01	512	535703.17	2239164.44
469	535704.03	2239284.59	513	535690.52	2239171.14
470	535699.5	2239288.61	514	535683.01	2239179.86
471	535693.98	2239291.65	515	535679	2239184.23
472	535691.73	2239292.89	516	535649.13	2239195.41
473	535691	2239291.49	517	535649.83	2239193.04
474	535695.66	2239288.38	518	535678.88	2239181.89
475	535700.25	2239285.31	519	535680.9	2239177.65
476	535702.21	2239281.83	520	535679.1	2239174.44
477	535703.93	2239284.11	521	535702.17	2239161.78
478	535729.3	2239271.7	522	535686.89	2239133.69
479	535738.43	2239260.42	523	535661.56	2239147.06
480	535759.41	2239243.09	524	535645.35	2239153.83
481	535743.08	2239220.83	525	535644.92	2239150.05
482	535715.14	2239242.75	526	535659.78	2239143.9



527	535685.11	2239128.6	571	535364.31	2238553.33
528	535674.15	2239108.87	572	535362.19	2238550.03
529	535672.69	2239106.24	573	535359.75	2238546.14
530	535672.45	2239105.8	574	535335.56	2238509.68
531	535658.95	2239082.54	575	535335.92	2238508.54
532	535655.85	2239077.44	576	535316.95	2238480.29
533	535646.49	2239061.94	577	535300.74	2238456.17
534	535639.5	2239050.2	578	535266.07	2238403.32
535	535632.05	2239035.75	579	535256.07	2238387.2
536	535628.23	2239024.56	580	535246.8	2238367.66
537	535628.19	2239023.61	581	535249.76	2238364.5
538	535628.21	2239021.24	582	535260.19	2238357.33
539	535627.53	2239017.68	583	535273.61	2238348.99
540	535626.12	2239013.53	584	535286.31	2238331.21
541	535620.9	2239006.34	585	535300.01	2238316.24
542	535593.71	2239020.19	586	535313.25	2238310.98
543	535593.86	2239015.29	1	535326.22	2238310.89
544	535616.97	2239005.23			
545	535601.11	2238980.05	587	535831.57	2239157.28
546	535601.92	2238980.11	588	535837.49	2239159.01
547	535601.33	2238977.08	589	535860.42	2239194.34
548	535599.03	2238972.22	590	535869.66	2239208.48
549	535590.59	2238957.44	591	535885.9	2239233.36
550	535588.98	2238955.42	592	535893.72	2239245.09
551	535588.42	2238955.44	593	535914.86	2239276.78
552	535574.87	2238929.57	594	535914.2	2239279.92
553	535551.88	2238901.1	595	535914.15	2239279.95
554	535525.21	2238849.16	596	535914.15	2239279.96
555	535515.13	2238833.68	597	535873.85	2239303.75
556	535514.85	2238824.43	598	535847.88	2239319.85
557	535518.17	2238803.15	599	535847.67	2239319.98
558	535517	2238791.25	600	535847.65	2239319.99
559	535516.18	2238777.3	601	535849.48	2239270.1
560	535510.11	2238767.36	602	535852.04	2239268.57
561	535491.52	2238752.98	603	535830.82	2239234.9
562	535463.89	2238708.97	604	535819.09	2239216.2
563	535451.06	2238687.68	605	535807.62	2239198.47
564	535434.91	2238662.97	606	535795.67	2239179.99
565	535414.38	2238632.92	607	535798.01	2239175.04
566	535401.58	2238615.23	587	535831.57	2239157.28
567	535402.17	2238614.57			
568	535394.39	2238603.29	608	535442.46	2238479.95
569	535386.1	2238589.68	609	535481.74	2238451.72
570	535382.47	2238583.02	610	535487.28	2238461.56



611	535495.83	2238478.28
612	535499.4	2238486.64
613	535505.41	2238501.62
614	535509.47	2238509.09
615	535513.54	2238516.59
616	535518.71	2238527.83
617	535519.47	2238535.08
618	535518.33	2238535.43
619	535519.32	2238538.54
620	535522.46	2238547.94
621	535526.31	2238559.47
622	535522.87	2238560.52
623	535524.43	2238574.76
624	535521.6	2238575.37
625	535527.38	2238615.08
626	535526.87	2238615.29
627	535528.73	2238629.71
628	535532.31	2238647.87
629	535532.96	2238647.81
630	535534.86	2238654.98
631	535542.88	2238674.94
632	535544.38	2238677.05
633	535551.09	2238687.12
634	535550.55	2238688.23
635	535562.57	2238703.74
636	535564.77	2238703.82
637	535572.84	2238713.87
638	535572.98	2238717.38
639	535571.26	2238720.4
640	535547.55	2238740.65
641	535543.67	2238743.28
642	535540.72	2238745.49
643	535530.44	2238754.13
644	535527.55	2238754.25
645	535526.16	2238754.13
646	535516.77	2238738.45
647	535507.86	2238723.85
648	535507.85	2238723.83
649	535506.15	2238721.04
650	535499.55	2238710
651	535498.05	2238707.33
652	535487.5	2238688.52
653	535481.58	2238677.96
654	535475	2238663.01

655	535473.23	2238658.12
656	535471.84	2238652
657	535471.45	2238650.23
658	535469.06	2238630.91
659	535468.13	2238611.2
660	535467.66	2238592.86
661	535469.2	2238554.99
662	535468.54	2238552.54
663	535455.88	2238520.43
664	535450.47	2238510.52
665	535450.26	2238509.94
666	535439.9	2238489.58
667	535438.85	2238487.32
668	535438.92	2238484.63
608	535442.46	2238479.95
669	535637.73	2238915.83
670	535635.18	2238914.7
671	535632.6	2238907.58
672	535633.91	2238903.73
673	535639.39	2238900.1
674	535642.94	2238898.38
675	535658.22	2238888.72
676	535685.56	2238871.25
677	535699.32	2238897.22
678	535710.67	2238921.13
679	535712.94	2238925.68
680	535715.42	2238924.83
681	535719.55	2238932.39
682	535722.49	2238938.85
683	535723.96	2238942.1
684	535722.05	2238943.03
685	535722.7	2238944.53
686	535725.02	2238949.85
687	535724.88	2238949.93
688	535730.39	2238960.44
689	535731.54	2238962.9
690	535730.47	2238963.41
691	535732.68	2238966.76
692	535735.05	2238970.95
693	535736.27	2238972.5
694	535736.94	2238974.01
695	535744.29	2238988.43
696	535745.59	2238990.64



697	535746.22	2238991.62
698	535749.97	2238997.49
699	535757.89	2239013.22
700	535767.61	2239032.98
701	535768.66	2239035.1
702	535776.03	2239048.25
703	535777.74	2239047.58
704	535788.3	2239066.82
705	535789.51	2239069.28
706	535796.28	2239083.85
707	535804.05	2239099.64
708	535803.48	2239099.96
709	535808.67	2239107.27
710	535809.55	2239106.67
711	535810.98	2239108.49
712	535811.05	2239108.55
713	535813.58	2239113.38
714	535822.08	2239127.26
715	535824.07	2239130.62
716	535830.84	2239145.08
717	535826.83	2239152.33
718	535823.11	2239156.63
719	535819.53	2239159.25
720	535813.83	2239162.11
721	535798.9	2239169.61
722	535789.4	2239174.16
723	535784.03	2239168.49
724	535780.44	2239163.44
725	535771.84	2239148.32
726	535759.04	2239126.59
727	535750.32	2239111.8
728	535740.68	2239095.65
729	535728.06	2239073.43
730	535720.81	2239061.33
731	535721.62	2239060.76
732	535710.12	2239039.76
733	535696.34	2239018.1
734	535695.69	2239016.95
735	535694.34	2239014.4
736	535693.85	2239014.08
737	535673.47	2238978.72
738	535673.73	2238978.59
739	535659.28	2238952.68
740	535648.18	2238932.48

741	535655.71	2238927.63
742	535654.5	2238925.6
743	535649.01	2238929.57
744	535647.01	2238931.49
669	535637.73	2238915.83
745	535534.41	2238580.17
746	535535.05	2238563.92
747	535542.18	2238543.86
748	535546.01	2238537.93
749	535556.52	2238533.57
750	535560.94	2238535.55
751	535565.93	2238548.44
752	535572.25	2238569.11
753	535580.46	2238600.49
754	535586.39	2238612.56
755	535591.26	2238622.45
756	535603.69	2238636.16
757	535602.64	2238642.42
758	535613.55	2238656.13
759	535617.75	2238663.6
760	535618.82	2238671.39
761	535618.32	2238674.82
762	535613.82	2238684.82
763	535606.02	2238692.07
764	535595.53	2238697.27
765	535589.68	2238701.6
766	535581.06	2238708.03
767	535577.61	2238709.44
768	535572.88	2238705.05
769	535570.54	2238703.07
770	535561.44	2238692.4
771	535552.44	2238680.22
772	535551.19	2238677.42
773	535544.02	2238662.84
774	535538.97	2238644.55
775	535536.99	2238635.71
776	535535.6	2238617.33
777	535534.7	2238594.1
745	535534.41	2238580.17
778	535815.22	2238820.02
779	535815.45	2238820.25
780	535815.22	2238820.48



781	535814.99	2238820.25
778	535815.22	2238820.02
782	535624.85	2238682.8
783	535627.97	2238687.84
784	535622.46	2238690.86
785	535619.71	2238685.55
782	535624.85	2238682.8
786	535787.61	2238784.78
787	535787.84	2238785.01
788	535787.61	2238785.24
789	535787.38	2238785.01
786	535787.61	2238784.78
790	535687.84	2238687.82
791	535685.03	2238691.17
792	535684.76	2238690.89
793	535687.57	2238687.56
790	535687.84	2238687.82
794	535764.63	2238756.43
795	535764.41	2238756.19
796	535764.63	2238755.96
797	535764.86	2238756.19
794	535764.63	2238756.43
798	535663.1	2238692.55
799	535663.33	2238692.78
800	535663.1	2238693.01
801	535662.87	2238692.78
798	535663.1	2238692.55
802	535736.2	2238732.73
803	535736.43	2238732.96
804	535736.2	2238733.19
805	535735.97	2238732.96
802	535736.2	2238732.73
806	535629.53	2238695.4
807	535629.53	2238695.77
808	535625.83	2238695.85
809	535625.83	2238695.48
806	535629.53	2238695.4

810	535548.11	2238745.92
811	535572.25	2238725.23
812	535575.46	2238724.81
813	535580.78	2238727.01
814	535601.8	2238752.41
815	535614.52	2238769.4
816	535622.53	2238780.53
817	535632.84	2238794.19
818	535644.41	2238809.21
819	535652.29	2238819.96
820	535650.87	2238821.22
821	535658.16	2238831.6
822	535662.91	2238837.21
823	535682.29	2238866.1
824	535668.21	2238876.42
825	535667.39	2238876.97
826	535665.52	2238878.33
827	535647.66	2238889.97
828	535625.15	2238902.89
829	535599.77	2238874.25
830	535599.04	2238873.12
831	535585.7	2238852.61
832	535568.72	2238827.29
833	535550.23	2238796.81
834	535552.31	2238795.31
835	535543.8	2238781.95
836	535540.63	2238778.1
837	535538.99	2238775.7
838	535534.62	2238767.99
839	535533.89	2238765.32
840	535533.63	2238762.51
841	535534.11	2238759.75
842	535536.79	2238755.44
810	535548.11	2238745.92
843	535710.12	2238712.34
844	535710.35	2238712.11
845	535710.58	2238712.34
846	535710.35	2238712.57
843	535710.12	2238712.34
:ЗУ54, площадь 1627 кв.м		
1	535710.12	2239039.76
2	535723.42	2239032.38



3	535757.89	2239013.22
4	535749.97	2238997.49
5	535745.59	2238990.64
6	535744.29	2238988.43
7	535709.36	2239006.44
8	535708.9	2239006.68
9	535694.34	2239014.4
10	535695.69	2239016.95
11	535696.34	2239018.1
1	535710.12	2239039.76
59:18:0450101:102, площадь 643 кв.м		
1	535788.94	2238796.99
2	535796.12	2238806.69
3	535754.64	2238839.79
4	535749.19	2238831.01
5	535748.55	2238830.04
6	535767.87	2238813.41
7	535778.21	2238804.69
8	535786.43	2238798.43
1	535788.94	2238796.99
59:18:0450101:129, площадь 1627 кв.м		
1	535779.69	2238692.23
2	535784.78	2238700.55
3	535797.07	2238718.66
4	535797.68	2238719.58
5	535778.02	2238730.36
6	535765.1	2238737.31
7	535762.76	2238735.05
8	535752.71	2238743.61
9	535739.16	2238733.02
10	535730	2238727.15
11	535734.52	2238721.77
12	535741.19	2238718.05
13	535751.02	2238714.94
14	535758.77	2238705.78
15	535765.51	2238701.34
1	535779.69	2238692.23
59:18:0450101:139, площадь 1068 кв.м		
1	535252.56	2238412.26
2	535286.15	2238465.89
3	535300.74	2238456.17
4	535265.96	2238403.16
1	535252.56	2238412.26
59:18:0450101:19, площадь 381 кв.м		

1	535815.26	2238742.1
2	535806.56	2238724.92
3	535806.7	2238723.54
4	535820.02	2238714.29
5	535825.29	2238721.64
6	535831	2238736.08
7	535827.39	2238739.28
8	535823.59	2238736.06
1	535815.26	2238742.1
59:18:0450101:54, площадь 719 кв.м		
1	535796.12	2238806.69
2	535804.45	2238817.7
3	535790.13	2238829.19
4	535767.7	2238845.75
5	535761.23	2238850.41
6	535754.64	2238839.79
1	535796.12	2238806.69
59:18:0450101:84, площадь 1443 кв.м		
1	535584.56	2238595.83
2	535581.95	2238589.01
3	535577.12	2238569.29
4	535596.65	2238557.34
5	535615.47	2238543.93
6	535632.79	2238566.14
7	535620.09	2238573.63
8	535620.87	2238575.27
9	535621.06	2238576.24
10	535606.62	2238584.91
11	535605.52	2238584.16
12	535592.48	2238591.87
1	535584.56	2238595.83
59:18:0450101:87, площадь 663 кв.м		
1	535776.59	2238859.11
2	535781.6	2238855.93
3	535793.52	2238847.79
4	535812.29	2238874.42
5	535793.3	2238884.94
1	535776.59	2238859.11
59:18:0450101:98, площадь 1554 кв.м		
1	535644.74	2238910.18
2	535642.74	2238905.89
3	535642.01	2238901.16
4	535642.94	2238898.38
5	535658.22	2238888.72



6	535685.56	2238871.25
7	535699.32	2238897.22
8	535685.09	2238905.07
9	535680.85	2238908.59
10	535654.5	2238925.6
11	535650.17	2238919.21
1	535644.74	2238910.18
59:18:0450101:122, площадь 1572 кв.м		
1	535710.67	2238921.13
2	535699.32	2238897.22
3	535685.09	2238905.07
4	535680.85	2238908.59
5	535654.5	2238925.6
6	535655.71	2238927.63
7	535648.18	2238932.48
8	535659.28	2238952.68
9	535671.87	2238945.27
10	535685.97	2238936.15
11	535692.56	2238932
12	535701.43	2238926.44
13	535704.36	2238924.45
14	535704.77	2238924.34
15	535707.07	2238923.06
1	535710.67	2238921.13
59:18:0450101:73, площадь 418 кв.м		
1	535679.75	2238597.77
2	535686.95	2238609.29
3	535686.76	2238612.67
4	535681.48	2238617.09
5	535668.95	2238627.31
6	535660	2238611
1	535679.75	2238597.77
59:18:0450101:194, площадь 824 кв.м		
1	535745.84	2238542.86
2	535727.19	2238530.36
3	535722.86	2238535.08
4	535712.36	2238546.03
5	535702.3	2238554.95
6	535717.18	2238571.6
1	535745.84	2238542.86
59:18:0450101:479, площадь 876 кв.м		
1	535702.3	2238554.95
2	535684.5	2238535.03
3	535676.69	2238526.9

4	535688.81	2238515.14
5	535701.2	2238527.1
6	535707.38	2238521.12
7	535722.86	2238535.08
8	535712.36	2238546.03
1	535702.3	2238554.95
59:18:0450101:52, площадь 431 кв.м		
1	535743.29	2239064.78
2	535728.06	2239073.43
3	535740.68	2239095.65
4	535754.74	2239089.07
5	535753.98	2239087.68
1	535743.29	2239064.78
59:18:0450101:108, площадь 1157 кв.м		
1	535718.11	2238806.84
2	535715.19	2238808.62
3	535710.07	2238800.39
4	535709.4	2238795.3
5	535706.75	2238793.3
6	535711.1	2238793.22
7	535713	2238793.07
8	535715.86	2238791.52
9	535718.49	2238789.76
10	535724.98	2238784.59
11	535733.72	2238777.28
12	535756.18	2238756.85
13	535756.86	2238756.71
14	535768.33	2238771.3
15	535768.65	2238772.81
16	535767.07	2238775.5
17	535764.72	2238777.88
18	535741.1	2238797.66
19	535737.15	2238792.72
20	535736.37	2238793.34
21	535731.4	2238797.21
22	535722.23	2238804.35
1	535718.11	2238806.84
59:18:0450101:127, площадь 1412 кв.м		
1	535805.13	2238804.22
2	535795.53	2238792.57
3	535782.27	2238774.01
4	535780.63	2238770.76
5	535812.69	2238752.69
6	535812.92	2238752.87



7	535815.19	2238756.31
8	535828.09	2238775.91
9	535832.12	2238781.64
10	535825.02	2238788.79
11	535816.22	2238796.46
12	535815.81	2238796.18
13	535811.42	2238799.43
1	535805.13	2238804.22
59:18:0450101:37, площадь 488 кв.м		
1	535617.19	2238515.91
2	535623.5	2238533.34
3	535625.4	2238535.6
4	535635.4	2238529.79
5	535635.38	2238529.42
6	535639.47	2238527.29
7	535645.99	2238523.93
8	535641.59	2238513.43
9	535637.92	2238505.58
10	535632.09	2238508.7
1	535617.19	2238515.91
59:18:0450101:111, площадь 943 кв.м		
1	535572.02	2238473.73
2	535574.48	2238472.24
3	535575.64	2238470.44
4	535578.44	2238472.39
5	535582.03	2238467.19
6	535584.69	2238469.88
7	535603.56	2238489.39
8	535623.36	2238474.34
9	535629	2238488.62
10	535610.53	2238503.31
11	535605.42	2238498.52
12	535601.17	2238501.7
13	535595.01	2238506.13
14	535594.43	2238505.32
1	535572.02	2238473.73
59:18:0450101:72, площадь 565 кв.м		
1	535715.41	2238723.63
2	535729.55	2238734.96
3	535721.32	2238744.12
4	535712.86	2238752.6
5	535704.71	2238758.38
6	535694.49	2238748.71
7	535700.58	2238741.26

1	535715.41	2238723.63
59:18:0450101:218, площадь 947 кв.м		
1	535640.19	2238728.09
2	535648.32	2238723.37
3	535671	2238710.37
4	535671.31	2238709.53
5	535665.13	2238697.67
6	535648.14	2238696.94
7	535640.78	2238695.76
8	535634.78	2238694.88
9	535631.86	2238694.48
10	535627.13	2238698.09
11	535622.15	2238697.32
1	535640.19	2238728.09
59:18:0450101:204, площадь 900 кв.м		
1	535725.64	2238672.94
2	535718.57	2238677.53
3	535693.56	2238691.65
4	535696.17	2238699.93
5	535712.82	2238713.48
6	535715.62	2238709.22
7	535720.9	2238703.75
8	535725.42	2238700.44
9	535737.61	2238692.79
1	535725.64	2238672.94
59:18:0510102:39, площадь 878 кв.м		
1	535712.02	2239326.89
2	535706.22	2239318.66
3	535702.12	2239312.69
4	535698.51	2239306.83
5	535735.3	2239292.82
6	535737.92	2239291.83
7	535746.49	2239312.02
8	535723.13	2239320.18
9	535720.15	2239321.68
1	535712.02	2239326.89
59:18:0450101:470, площадь 660 кв.м		
1	535747.77	2239314.98
2	535737.92	2239291.83
3	535736.51	2239287.92
4	535740.74	2239285.78
5	535733.45	2239269.52
6	535739.7	2239261.2
7	535745.31	2239272.31



8	535752.72	2239289.48
9	535761.58	2239309.35
10	535757.53	2239316.03
11	535754.13	2239314.72
1	535747.77	2239314.98
59:18:0450101:51, площадь 855 кв.м		
1	535697.77	2239305.44
2	535695.9	2239300.45
3	535694.09	2239296.36
4	535691.73	2239292.89
5	535693.98	2239291.65
6	535699.5	2239288.61
7	535704.03	2239284.59
8	535718.69	2239279.01
9	535724.65	2239276.85
10	535730.02	2239272.7
11	535733.45	2239269.52
12	535740.74	2239285.78
13	535736.51	2239287.92
14	535737.92	2239291.83
15	535735.3	2239292.82
16	535698.51	2239306.83
1	535697.77	2239305.44
59:18:0510101:98, площадь 1027 кв.м		
1	535685.04	2239246.51
2	535670.95	2239254.02
3	535665.44	2239262.03
4	535667.39	2239266.6
5	535676.17	2239291.35
6	535678.38	2239296.8
7	535684.53	2239294.85
8	535691	2239291.49
9	535700.25	2239285.31
10	535702.21	2239281.83
11	535693.05	2239268.05
1	535685.04	2239246.51
59:18:0510101:97, площадь 642 кв.м		
1	535709.87	2239367.33
2	535680.68	2239380.3
3	535685.94	2239397.65
4	535717.4	2239386.73
5	535718.12	2239386.41
1	535709.87	2239367.33
59:18:0450101:200, площадь 446 кв.м		

1	535661.41	2238556.23
2	535653.73	2238543.44
3	535664.81	2238532.93
4	535676.69	2238526.9
5	535684.5	2238535.03
6	535682.97	2238539.02
1	535661.41	2238556.23
59:18:0450101:452, площадь 874 кв.м		
1	535647.66	2238889.97
2	535625.38	2238856.59
3	535640.19	2238844.62
4	535641.96	2238843.39
5	535665.52	2238878.33
1	535647.66	2238889.97
59:18:0450101:489, площадь 873 кв.м		
1	535665.52	2238878.33
2	535682.29	2238866.1
3	535662.91	2238837.21
4	535658.16	2238831.6
5	535645.01	2238841.21
6	535641.96	2238843.39
1	535665.52	2238878.33
59:18:0450101:121, площадь 733 кв.м		
1	535450.26	2238509.94
2	535465.6	2238503.31
3	535494.61	2238488.99
4	535499.4	2238486.64
5	535505.41	2238501.62
6	535499.81	2238503.68
7	535492.75	2238506.3
8	535485.93	2238508.62
9	535477.92	2238512.42
10	535474.47	2238513.37
11	535459.28	2238519.07
12	535456.57	2238520.18
13	535455.88	2238520.43
14	535450.47	2238510.52
1	535450.26	2238509.94
59:18:0450101:140, площадь 645 кв.м		
1	535798.16	2238992.75
2	535804.83	2239011.14
3	535780.56	2239023.69
4	535778.88	2239022.82
5	535770.67	2239008.27



6	535782.85	2238997.96
7	535787.04	2238994.66
8	535791.01	2238992.32
9	535795.64	2238990.29
10	535797.33	2238989.4
1	535798.16	2238992.75
59:18:0450101:109, площадь 96 кв.м		
1	535759.86	2238749.88
2	535759.19	2238750.29
3	535752.71	2238743.61
4	535762.76	2238735.05
5	535765.1	2238737.31
6	535766.41	2238739.84
7	535760.92	2238744.55
8	535763.04	2238747.23
9	535760.06	2238749.69
1	535759.86	2238749.88
59:18:0450101:199, площадь 1230 кв.м		
1	535749.75	2238749.62
2	535742.09	2238756.93
3	535730.94	2238765.29
4	535727.54	2238767.67
5	535726.24	2238770.34
6	535715.71	2238777.26
7	535711.68	2238780.74
8	535706.97	2238782.74
9	535701.82	2238785.11
10	535697.63	2238778.31
11	535691.07	2238766.73
12	535704.71	2238758.38
13	535712.86	2238752.6
14	535721.32	2238744.12
15	535729.55	2238734.96
16	535737.2	2238741.56
17	535736.94	2238742.27
18	535739.82	2238745.2
19	535741.15	2238746.56
20	535742.3	2238745.71
21	535743.54	2238744.46
22	535744.23	2238744.26
23	535745.19	2238744.49
1	535749.75	2238749.62
59:18:0450101:50, площадь 644 кв.м		
1	535749.75	2238749.62

2	535756.18	2238756.85
3	535733.72	2238777.28
4	535724.98	2238784.59
5	535718.49	2238789.76
6	535715.86	2238791.52
7	535713	2238793.07
8	535711.1	2238793.22
9	535706.75	2238793.3
10	535701.82	2238785.11
11	535706.97	2238782.74
12	535711.68	2238780.74
13	535715.71	2238777.26
14	535726.24	2238770.34
15	535727.54	2238767.67
16	535730.94	2238765.29
17	535742.09	2238756.93
1	535749.75	2238749.62
59:18:0450101:74, площадь 553 кв.м		
1	535588.42	2238955.44
2	535588.98	2238955.42
3	535590.59	2238957.44
4	535599.03	2238972.22
5	535601.33	2238977.08
6	535601.92	2238980.11
7	535601.11	2238980.05
8	535595.99	2238980.56
9	535575.9	2238978.49
10	535572.17	2238972.75
11	535571.16	2238963.05
12	535574.06	2238957.31
1	535588.42	2238955.44
59:18:0450101:174, площадь 1296 кв.м		
1	535564.93	2238534.08
2	535595.33	2238515.79
3	535598.78	2238520.9
4	535613.71	2238510.53
5	535617.19	2238515.91
6	535623.5	2238533.34
7	535593.01	2238553.81
8	535588.61	2238545.61
9	535584.45	2238538.83
10	535581.13	2238540.28
11	535581.73	2238541.65
12	535568.23	2238545.97



1	535564.93	2238534.08
59:18:0450101:30, площадь 855 кв.м		
1	535499.4	2238486.64
2	535494.61	2238488.99
3	535465.6	2238503.31
4	535450.26	2238509.94
5	535439.9	2238489.58
6	535441.24	2238488.97
7	535450.2	2238483.63
8	535456.9	2238493.08
9	535471.94	2238482.98
10	535482.15	2238479.33
11	535488.97	2238480.95
12	535495.83	2238478.28
1	535499.4	2238486.64
59:18:0450101:71, площадь 547 кв.м		
1	535532.82	2238419.94
2	535537.96	2238402.83
3	535552.8	2238407.91
4	535567.94	2238413.85
5	535564.21	2238429.11
1	535532.82	2238419.94
59:18:0450101:36, площадь 1334 кв.м		
1	535656.09	2238651.83
2	535627.24	2238672.51
3	535625.76	2238670.37
4	535618.15	2238649.17
5	535607.37	2238634.29
6	535631.45	2238617.67
7	535637.88	2238625.61
1	535656.09	2238651.83
59:18:0450101:117, площадь 897 кв.м		
1	535550.35	2238489.13
2	535544.38	2238474.69
3	535544.7	2238454.43
4	535549.19	2238452.2
5	535568.43	2238457.6
6	535577.1	2238456.48
7	535587.96	2238465.44
8	535584.69	2238469.88
9	535582.03	2238467.19
10	535578.44	2238472.39
11	535575.64	2238470.44
12	535574.48	2238472.24

13	535572.02	2238473.73
1	535550.35	2238489.13
59:18:0450101:9, площадь 993 кв.м		
1	535641.89	2239176.84
2	535624.22	2239184.86
3	535614.42	2239166.76
4	535661.56	2239147.06
5	535669.6	2239163.88
1	535641.89	2239176.84
59:18:0450101:473, площадь 900 кв.м		
1	535767.61	2239032.98
2	535759.4	2239012.38
3	535757.89	2239013.22
4	535723.42	2239032.38
5	535734.3	2239053.2
6	535743.06	2239047.92
7	535753.95	2239039.98
8	535761.51	2239036.95
9	535767.61	2239032.98
1	535767.61	2239032.98
59:18:0450101:76, площадь 668 кв.м		
1	535730	2238727.15
2	535734.52	2238721.77
3	535741.19	2238718.05
4	535751.02	2238714.94
5	535737.61	2238692.79
6	535725.42	2238700.44
7	535720.9	2238703.75
8	535715.62	2238709.22
9	535712.82	2238713.48
10	535730	2238727.15
1	535730	2238727.15
59:18:0450101:138, площадь 1856 кв.м		
1	535872.43	2238779.75
2	535864.46	2238793.31
3	535860.36	2238800.14
4	535856.22	2238805.24
5	535849.29	2238798.46
6	535837.23	2238806.93
7	535819.14	2238819.62
8	535817.17	2238821.51
9	535812.91	2238814.16
10	535805.13	2238804.22
11	535811.42	2238799.43



12	535815.81	2238796.18
13	535816.22	2238796.46
14	535825.02	2238788.79
15	535832.12	2238781.64
16	535828.09	2238775.91
17	535834.68	2238769.67
18	535844.84	2238760.66
19	535847.28	2238758.53
1	535872.43	2238779.75
59:18:0450101:2, площадь 658 кв.м		
1	535668.95	2238627.31
2	535660.62	2238646.14
3	535659.11	2238648.06
4	535658.09	2238650.21
5	535656.09	2238651.83
6	535637.88	2238625.61
7	535660	2238611
1	535668.95	2238627.31
59:18:0450101:193, площадь 630 кв.м		
1	535637.88	2238625.61
2	535630.98	2238617.09
3	535631.19	2238616.38
4	535635.92	2238612.31
5	535640.19	2238608.75
6	535655.48	2238599.01
7	535672.61	2238588.09
8	535673.41	2238587.63
9	535679.75	2238597.77
10	535660	2238611
1	535637.88	2238625.61
59:18:0450101:477, площадь 732 кв.м		
1	535661.41	2238556.23
2	535669.24	2238573.16
3	535678.46	2238589.63
4	535690.6	2238607.2
5	535686.95	2238609.29
6	535679.75	2238597.77
7	535673.41	2238587.63
8	535661.82	2238566.97
9	535654.3	2238553.52
10	535652.31	2238554.62
11	535644.94	2238558.91
12	535625.4	2238535.6
13	535635.4	2238529.79

14	535635.38	2238529.42
15	535639.47	2238527.29
16	535640.32	2238528.61
17	535642.08	2238530.93
18	535648.86	2238540.18
19	535652.39	2238541.25
20	535653.73	2238543.44
1	535661.41	2238556.23
59:18:0450101:104, площадь 528 кв.м		
1	535487.28	2238461.56
2	535495.83	2238478.28
3	535488.97	2238480.95
4	535482.15	2238479.33
5	535471.94	2238482.98
6	535456.9	2238493.08
7	535450.2	2238483.63
8	535467.16	2238474.58
1	535487.28	2238461.56
59:18:0450101:40, площадь 1650 кв.м		
1	535505.53	2238519.5
2	535513.54	2238516.59
3	535518.71	2238527.83
4	535519.47	2238535.08
5	535518.33	2238535.43
6	535518.1	2238535.51
7	535471.89	2238551.24
8	535469.69	2238552.06
9	535456.57	2238520.18
10	535459.28	2238519.07
11	535474.47	2238513.37
12	535477.92	2238512.42
13	535485.93	2238508.62
14	535492.75	2238506.3
15	535494.35	2238510.73
16	535495.95	2238515.16
17	535497.19	2238518.58
18	535498.43	2238522.01
1	535505.53	2238519.5
59:18:0450101:635, площадь 2165 кв.м		
1	535518.1	2238535.51
2	535518.33	2238535.43
3	535519.32	2238538.54
4	535526.31	2238559.47
5	535522.87	2238560.52



6	535524.43	2238574.76
7	535521.6	2238575.37
8	535515.84	2238576.92
9	535489.39	2238584.28
10	535467.66	2238592.86
11	535469.2	2238554.99
12	535468.54	2238552.54
13	535469.69	2238552.06
14	535471.89	2238551.24
1	535518.1	2238535.51
59:18:0450101:609, площадь 2283 кв.м		
1	535521.6	2238575.37
2	535527.38	2238615.08
3	535526.87	2238615.29
4	535526.44	2238615.41
5	535481.45	2238627.31
6	535469.06	2238630.91
7	535468.13	2238611.2
8	535467.66	2238592.86
9	535489.39	2238584.28
10	535515.84	2238576.92
1	535521.6	2238575.37
59:18:0450101:629, площадь 617 кв.м		
1	535849.07	2239077.12
2	535855.78	2239089.21
3	535855.95	2239091.64
4	535841.75	2239099.01
5	535823.82	2239107.82
6	535815.81	2239092.22
7	535830.62	2239085.67
1	535849.07	2239077.12
59:18:0450101:6, площадь 641 кв.м		
1	535840.2	2239060.87
2	535849.07	2239077.12
3	535830.62	2239085.67
4	535815.81	2239092.22
5	535810.5	2239077.72
6	535811.75	2239077.45
7	535816.26	2239077.57
8	535819.88	2239073.39
9	535818.86	2239069.22
10	535836.34	2239060.37
11	535836.37	2239060.41
12	535837.49	2239062.45

1	535840.2	2239060.87
59:18:0450101:175, площадь 949 кв.м		
1	535661.56	2239147.06
2	535686.89	2239133.69
3	535702.17	2239161.78
4	535679.1	2239174.44
5	535675.44	2239176.11
6	535669.6	2239163.88
1	535661.56	2239147.06
59:18:0450101:99, площадь 600 кв.м		
1	535627.6	2239056.15
2	535639.5	2239050.2
3	535646.49	2239061.94
4	535610.91	2239080.83
5	535609.55	2239081.49
6	535603.57	2239065.85
7	535604.85	2239065.37
1	535627.6	2239056.15
59:18:0450101:128, площадь 1193 кв.м		
1	535729.3	2239271.7
2	535703.93	2239284.11
3	535702.21	2239281.83
4	535693.05	2239268.05
5	535685.04	2239246.51
6	535710.81	2239237.87
7	535712.41	2239243.77
8	535715.14	2239242.75
9	535723.3	2239258.03
1	535729.3	2239271.7
59:18:0450101:43, площадь 557 кв.м		
1	535451.06	2238687.68
2	535463.89	2238708.97
3	535440.95	2238719.45
4	535437.32	2238713.85
5	535435.35	2238705.11
6	535435.14	2238695.94
1	535451.06	2238687.68
59:18:0450101:46, площадь 567 кв.м		
1	535434.91	2238662.97
2	535451.06	2238687.68
3	535435.14	2238695.94
4	535415.89	2238664.41
5	535425.85	2238664.71
6	535432.47	2238663.54



1	535434.91	2238662.97
59:18:0450101:171, площадь 1077 кв.м		
1	535660.65	2239223.34
2	535697.3	2239206.1
3	535707.27	2239235.88
4	535669.37	2239244.78
1	535660.65	2239223.34
59:18:0450101:119, площадь 1032 кв.м		
1	535669.37	2239244.78
2	535647.27	2239254.56
3	535643.06	2239250.59
4	535638.4	2239252.57
5	535622.24	2239242.64
6	535624.48	2239233.85
7	535646.38	2239222.98
8	535658.36	2239217.81
9	535660.65	2239223.34
1	535669.37	2239244.78
59:18:0510102:23, площадь 519 кв.м		
1	535634.89	2239333.48
2	535635.07	2239333.91
3	535643.17	2239354.17
4	535643.71	2239355.53
5	535637.36	2239358.25
6	535624.34	2239361.05
7	535617.84	2239361.36
8	535620.04	2239339.49
9	535621.18	2239335.26
1	535634.89	2239333.48
59:18:0450101:10, площадь 608 кв.м		
1	535935.58	2238661.1
2	535927.48	2238668.12
3	535923	2238672
4	535916	2238676
5	535914.82	2238677.05
6	535898.72	2238662.82
7	535897.38	2238661.73
8	535898	2238661
9	535904.17	2238649.54
10	535905	2238648
11	535915	2238651
12	535928.35	2238655.49
1	535935.58	2238661.1
59:18:0450101:113, площадь 403 кв.м		

1	535382.47	2238583.02
2	535371.53	2238588
3	535370.96	2238588.26
4	535354.87	2238554.28
5	535362.19	2238550.03
6	535364.31	2238553.33
1	535382.47	2238583.02
59:18:0450101:209, площадь 514 кв.м		
1	535756.16	2238944.54
2	535760.54	2238945.71
3	535768.03	2238940.95
4	535774.95	2238953.97
5	535748.43	2238968.47
6	535747.22	2238969.27
7	535739.44	2238953.71
8	535740.52	2238953.04
9	535741.93	2238952.28
1	535756.16	2238944.54
59:18:0450101:444, площадь 880 кв.м		
1	535658.95	2239082.54
2	535672.45	2239105.8
3	535644.65	2239119.64
4	535641.53	2239121.18
5	535629.77	2239099.27
6	535632.37	2239097.87
1	535658.95	2239082.54
59:18:0450101:458, площадь 639 кв.м		
1	535663.13	2238749.64
2	535660.19	2238751.28
3	535653.67	2238755.91
4	535628.42	2238776.15
5	535627.64	2238775.2
6	535618.08	2238761.61
7	535635.42	2238750.63
8	535643.65	2238745.55
9	535645.48	2238747.25
10	535657.84	2238741
1	535663.13	2238749.64
59:18:0450101:461, площадь 510 кв.м		
1	535632.05	2239035.75
2	535597.52	2239051.72
3	535592.14	2239038.99
4	535600.25	2239035.5
5	535628.19	2239023.61



6	535628.23	2239024.56
1	535632.05	2239035.75
59:18:0450101:480, площадь 1537 кв.м		
1	535886.81	2239109.33
2	535897.49	2239138.91
3	535893.77	2239140.38
4	535882	2239144.95
5	535877.3	2239146.8
6	535853.9	2239155.76
7	535851.79	2239156.89
8	535840.38	2239138.93
9	535842.74	2239137.87
10	535841.98	2239135.89
11	535840.54	2239132.14
12	535852.93	2239127.81
13	535855.67	2239126.83
14	535853.9	2239122.37
15	535870.02	2239115.86
1	535886.81	2239109.33
59:18:0510102:22, площадь 725 кв.м		
1	535643.72	2239355.53
2	535647.79	2239365.64
3	535652.12	2239366.92
4	535656.09	2239376.86
5	535655.5	2239377.04
6	535652.61	2239377.69
7	535648.52	2239378.69
8	535642.68	2239380.16
9	535623.7	2239384.74
10	535617.37	2239371.44
11	535617.84	2239361.36
12	535624.34	2239361.05
13	535637.36	2239358.25
1	535643.72	2239355.53
59:18:0450101:151, площадь 451 кв.м		
1	535840.98	2238618.57
2	535851.68	2238618.98
3	535867.86	2238627.71
4	535882.49	2238638.14
5	535874.81	2238648.77
6	535874.03	2238648.08
7	535861.93	2238637.31
8	535858.99	2238635.23
9	535840.18	2238621.37

1	535840.98	2238618.57
59:18:0450101:57, площадь 301 кв.м		
1	535707.2	2238568.27
2	535715.87	2238578.08
3	535717.22	2238584.59
4	535716.46	2238591.01
5	535711.61	2238595.39
6	535710.45	2238596.07
7	535697.39	2238575.55
1	535707.2	2238568.27
59:18:0450101:1, площадь 640 кв.м		
1	535694.93	2238553.78
2	535707.2	2238568.27
3	535697.39	2238575.55
4	535692.35	2238579.29
5	535678.46	2238589.63
6	535669.24	2238573.16
1	535694.93	2238553.78
59:18:0450101:100, площадь 476 кв.м		
1	535534.94	2238725.37
2	535547.55	2238740.65
3	535543.67	2238743.28
4	535540.72	2238745.49
5	535530.44	2238754.13
6	535527.55	2238754.25
7	535526.16	2238754.13
8	535516.77	2238738.45
1	535534.94	2238725.37
59:18:0450101:15, площадь 1979 кв.м		
1	535852.04	2239268.57
2	535893.72	2239245.09
3	535914.86	2239276.78
4	535914.2	2239279.92
5	535873.85	2239303.75
6	535853.04	2239270.15
1	535852.04	2239268.57
59:18:0450101:153, площадь 1218 кв.м		
1	535674.15	2239108.87
2	535685.11	2239128.6
3	535659.78	2239143.9
4	535644.92	2239150.05
5	535633.49	2239125.59
6	535636.46	2239123.89
7	535638.9	2239122.5



8	535641.53	2239121.18
9	535644.65	2239119.64
10	535672.45	2239105.8
11	535672.69	2239106.24
12	535670.51	2239107.45
13	535671.97	2239110.08
1	535674.15	2239108.87
59:18:0450101:155, площадь 7 кв.м		
1	535674.15	2239108.87
2	535671.97	2239110.08
3	535670.51	2239107.45
4	535672.69	2239106.24
1	535674.15	2239108.87
59:18:0450101:154, площадь 572 кв.м		
1	535778.79	2239279.14
2	535776.52	2239280.2
3	535775.32	2239278.65
4	535752.72	2239289.48
5	535745.31	2239272.31
6	535770.35	2239258.56
7	535780.14	2239278.5
1	535778.79	2239279.14
59:18:0450101:463, площадь 425 кв.м		
1	535762.94	2239244.18
2	535770.35	2239258.56
3	535745.31	2239272.31
4	535739.7	2239261.2
5	535753.29	2239249.74
1	535762.94	2239244.18
59:18:0450101:156, площадь 1127 кв.м		
1	535534.94	2238725.37
2	535516.77	2238738.45
3	535506.15	2238721.04
4	535517.68	2238712.45
5	535517.12	2238711.69
6	535550.55	2238688.23
7	535562.57	2238703.74
8	535561.35	2238704.28
9	535556.43	2238707.68
10	535555.63	2238706.69
11	535551.66	2238709.95
1	535534.94	2238725.37
59:18:0450101:157, площадь 555 кв.м		
1	535694.93	2238553.78

2	535669.24	2238573.16
3	535661.41	2238556.23
4	535682.97	2238539.02
1	535694.93	2238553.78
59:18:0450101:164, площадь 1837 кв.м		
1	535599.77	2238874.25
2	535585.7	2238852.61
3	535592.11	2238848.36
4	535609.97	2238836.96
5	535614.48	2238832.85
6	535621.96	2238827.27
7	535630.86	2238820.91
8	535643.8	2238809.96
9	535644.41	2238809.21
10	535652.29	2238819.96
11	535650.87	2238821.22
12	535658.16	2238831.6
13	535645.01	2238841.21
14	535641.96	2238843.39
15	535640.19	2238844.62
16	535625.38	2238856.59
1	535599.77	2238874.25
59:18:0450101:168, площадь 537 кв.м		
1	535316.95	2238480.29
2	535299.88	2238490.66
3	535286.15	2238465.89
4	535300.74	2238456.17
1	535316.95	2238480.29
59:18:0450101:178, площадь 1010 кв.м		
1	535697.3	2239206.1
2	535720.44	2239192.47
3	535722.67	2239195.08
4	535728.38	2239201.76
5	535738.58	2239214.96
6	535737.28	2239217.71
7	535735.19	2239219.94
8	535715.23	2239231.82
9	535707.27	2239235.88
1	535697.3	2239206.1
59:18:0450101:181, площадь 1039 кв.м		
1	535798.33	2239329.45
2	535802.19	2239327.51
3	535816.99	2239361.33
4	535796.17	2239374.04



5	535794.74	2239371.83
6	535776.23	2239343.15
7	535774.95	2239341.15
8	535776.87	2239340.19
1	535798.33	2239329.45
59:18:0450101:197, площадь 605 кв.м		
1	535509.54	2238634.64
2	535514.04	2238651.56
3	535496.7	2238655.35
4	535493.26	2238645.2
5	535480.59	2238645.66
6	535471.45	2238650.23
7	535469.06	2238630.91
8	535481.45	2238627.31
9	535485.13	2238641.15
1	535509.54	2238634.64
59:18:0450101:29, площадь 248 кв.м		
1	535505.53	2238519.5
2	535498.43	2238522.01
3	535497.19	2238518.58
4	535495.95	2238515.16
5	535494.35	2238510.73
6	535492.75	2238506.3
7	535499.81	2238503.68
8	535505.41	2238501.62
9	535509.47	2238509.09
10	535513.54	2238516.59
1	535505.53	2238519.5
59:18:0450101:32, площадь 466 кв.м		
1	535776.99	2238639.45
2	535785.64	2238633.44
3	535794.23	2238634.8
4	535799.7	2238636.96
5	535811.18	2238646.04
6	535788.88	2238658.47
7	535778.16	2238641.31
1	535776.99	2238639.45
59:18:0450101:378, площадь 346 кв.м		
1	535528.73	2238629.71
2	535532.31	2238647.87
3	535514.04	2238651.56
4	535509.54	2238634.64
5	535528.02	2238629.89
1	535528.73	2238629.71

59:18:0450101:56, площадь 866 кв.м		
1	535806.52	2238693.91
2	535811.15	2238701.92
3	535820.02	2238714.29
4	535806.7	2238723.54
5	535802.16	2238716.83
6	535797.68	2238719.58
7	535797.07	2238718.66
8	535784.78	2238700.55
9	535779.69	2238692.23
10	535780.57	2238691.67
11	535792.84	2238682
12	535795.58	2238680.44
13	535798.74	2238677.95
14	535803.16	2238687.94
15	535805.89	2238692.69
1	535806.52	2238693.91
59:18:0450101:93, площадь 500 кв.м		
1	535481.74	2238451.72
2	535487.28	2238461.56
3	535467.16	2238474.58
4	535450.2	2238483.63
5	535441.24	2238488.97
6	535439.9	2238489.58
7	535438.85	2238487.32
8	535438.92	2238484.63
9	535442.46	2238479.95
1	535481.74	2238451.72
59:18:0450101:95, площадь 883 кв.м		
1	536009.64	2238761.35
2	536009.14	2238761.35
3	536004.64	2238762.37
4	535984.77	2238754.74
5	535958.79	2238741.26
6	535965.96	2238729.39
7	535971.45	2238720.29
8	535989.64	2238733.96
1	536009.64	2238761.35
59:18:0450101:106, площадь 1141 кв.м		
1	535840.18	2238621.37
2	535858.99	2238635.23
3	535838.04	2238659.73
4	535806.9	2238636.22
5	535821.58	2238621.06



1	535840.18	2238621.37
59:18:0450101:610, площадь 795 кв.м		
1	535858.99	2238635.23
2	535861.93	2238637.31
3	535874.03	2238648.08
4	535872.5	2238650.25
5	535875.93	2238652.74
6	535871.49	2238658.98
7	535859.23	2238674.25
8	535857.5	2238675.94
9	535838.04	2238659.73
1	535858.99	2238635.23
59:18:0450101:179, площадь 921 кв.м		
1	535842.51	2238992.55
2	535804.83	2239011.14
3	535798.16	2238992.75
4	535797.33	2238989.4
5	535799.43	2238988.35
6	535831.37	2238972.38
1	535842.51	2238992.55
59:18:0450101:186, площадь 807 кв.м		
1	535789.68	2238968.93
2	535792.76	2238974.26
3	535799.43	2238988.35
4	535797.33	2238989.4
5	535795.64	2238990.29
6	535791.01	2238992.32
7	535787.04	2238994.66
8	535782.85	2238997.96
9	535770.67	2239008.27
10	535757.19	2238986.33
11	535769.21	2238980.26
12	535782.19	2238973.59
1	535789.68	2238968.93
59:18:0450101:187, площадь 786 кв.м		
1	535818.64	2238951.81
2	535820.19	2238954.3
3	535819.95	2238954.52
4	535822.18	2238957.8
5	535826.81	2238964.34
6	535831.37	2238972.38
7	535799.43	2238988.35
8	535792.76	2238974.26
9	535789.68	2238968.93

10	535812.42	2238955.93
1	535818.64	2238951.81
59:18:0450101:96, площадь 1183 кв.м		
1	535701.52	2238606.8
2	535702.25	2238606.58
3	535708.09	2238619.79
4	535713.29	2238633.01
5	535682.68	2238658.9
6	535676.22	2238643.39
7	535675.02	2238643.22
8	535668.92	2238643.29
9	535668	2238639.53
10	535671.6	2238631.58
11	535680.4	2238623.17
12	535691.67	2238614.73
1	535701.52	2238606.8
59:18:0450101:142, площадь 1794 кв.м		
1	535233.7	2238313.2
2	535222.18	2238300.78
3	535213.04	2238245.18
4	535221.14	2238244.86
5	535255.74	2238262.42
6	535245.93	2238292.42
7	535251.26	2238299.45
1	535233.7	2238313.2
59:18:0450101:143, площадь 1780 кв.м		
1	535233.7	2238313.2
2	535220.64	2238322.9
3	535205.86	2238306.52
4	535184.31	2238268.89
5	535196.13	2238245.84
6	535213.04	2238245.18
7	535222.18	2238300.78
1	535233.7	2238313.2
59:18:0450101:144, площадь 1500 кв.м		
1	535269.72	2238219.65
2	535255.74	2238262.42
3	535221.14	2238244.86
4	535238.44	2238209.64
1	535269.72	2238219.65
59:18:0450101:145, площадь 1659 кв.м		
1	535233.7	2238313.2
2	535251.26	2238299.45
3	535259.59	2238300.9



4	535262.15	2238301.35
5	535283.79	2238290.73
6	535289.45	2238294.53
7	535253.06	2238345.52
8	535229.86	2238332.06
9	535229.34	2238331.76
10	535220.64	2238322.9
1	535233.7	2238313.2
59:18:0510101:341, площадь 916 кв.м		
1	535759.68	2239327.56
2	535761.98	2239327.14
3	535766.61	2239340.79
4	535764.07	2239341.66
5	535712.05	2239362.58
6	535707.74	2239348.49
7	535721.35	2239342.96
8	535720.17	2239340.52
9	535720.28	2239340.47
10	535734.7	2239335.83
1	535759.68	2239327.56
59:18:0510101:349, площадь 774 кв.м		
1	535757.53	2239316.03
2	535759.68	2239327.56
3	535734.7	2239335.83
4	535720.28	2239340.47
5	535720.17	2239340.52
6	535712.02	2239326.89
7	535720.15	2239321.68
8	535723.13	2239320.18
9	535746.49	2239312.02
10	535747.77	2239314.98
11	535754.13	2239314.72
1	535757.53	2239316.03
59:18:0000000:15659, площадь 1475 кв.м		
1	535745.59	2238990.64
2	535749.97	2238997.49
3	535757.89	2239013.22
4	535723.42	2239032.38
5	535710.12	2239039.76
6	535696.34	2239018.1
7	535695.69	2239016.95
8	535727.43	2239000.03
1	535745.59	2238990.64
59:18:0510102:25, площадь 790 кв.м		

1	535698	2239349.08
2	535703.35	2239365.77
3	535688.34	2239373.15
4	535686.22	2239373.63
5	535682.48	2239375.45
6	535667.61	2239381.73
7	535664.4	2239382.03
8	535659.1	2239367.97
9	535661.21	2239366.56
10	535670.48	2239362.66
11	535668.54	2239359.39
12	535685.08	2239353.18
13	535697.71	2239348.38
1	535698	2239349.08
59:18:0510101:40, площадь 682 кв.м		
1	535676.17	2239291.35
2	535678.38	2239296.8
3	535666.83	2239297.13
4	535655.59	2239290.97
5	535653.42	2239288.15
6	535652.17	2239282.8
7	535649.76	2239269.51
8	535651.01	2239268.5
9	535647.19	2239259.81
10	535649.89	2239258.65
11	535652.2	2239263.3
12	535658.49	2239260.7
13	535662.51	2239259.92
14	535665.44	2239262.03
15	535667.39	2239266.6
1	535676.17	2239291.35
59:18:0450101:646, площадь 100 кв.м		
1	535499.33	2238673.84
2	535502.86	2238680.77
3	535508.58	2238691.83
4	535512.71	2238698.68
5	535499.55	2238710
6	535498.05	2238707.33
7	535509.41	2238697.56
8	535500.95	2238681.12
9	535497.82	2238675.03
1	535499.33	2238673.84
59:18:0450101:206, площадь 792 кв.м		
1	535566.28	2238785.23



2	535576.66	2238797.52
3	535588.35	2238813.35
4	535568.72	2238827.29
5	535550.23	2238796.81
6	535552.31	2238795.31
1	535566.28	2238785.23
59:18:0450101:622, площадь 746 кв.м		
1	535822.89	2239131.11
2	535823.62	2239132.4
3	535827.37	2239139.35
4	535828.97	2239144.19
5	535821.94	2239156.78
6	535819.53	2239159.25
7	535798.9	2239169.61
8	535790.19	2239152.98
9	535809.43	2239143.56
10	535807.07	2239139.22
1	535822.89	2239131.11
59:18:3630101:2007, площадь 1000 кв.м		
1	535623.5	2238533.34
2	535625.4	2238535.6
3	535644.94	2238558.91
4	535632.79	2238566.14
5	535615.47	2238543.93
6	535596.65	2238557.34
7	535577.12	2238569.29
8	535569.14	2238547.37
9	535568.23	2238545.97
10	535581.73	2238541.65
11	535581.13	2238540.28
12	535584.45	2238538.83
13	535588.61	2238545.61
14	535593.01	2238553.81
1	535623.5	2238533.34
59:18:0450101:494, площадь 287 кв.м		
1	535613.55	2238656.13
2	535617.75	2238663.6
3	535618.82	2238671.39
4	535618.32	2238674.82
5	535613.82	2238684.82
6	535606.02	2238692.07
7	535600.37	2238687.8
8	535605.56	2238686.3
9	535613.42	2238672.2

10	535614.09	2238663.4
11	535603.41	2238651.3
12	535597.21	2238647.57
13	535602.64	2238642.42
1	535613.55	2238656.13
59:18:0450101:221, площадь 40 кв.м		
1	535622.46	2238690.86
2	535627.97	2238687.84
3	535624.85	2238682.8
4	535619.71	2238685.55
1	535622.46	2238690.86
5	535685.03	2238691.17
6	535687.84	2238687.82
7	535687.57	2238687.56
8	535684.76	2238690.89
5	535685.03	2238691.17
9	535663.1	2238693.01
10	535663.33	2238692.78
11	535663.1	2238692.55
12	535662.87	2238692.78
9	535663.1	2238693.01
13	535625.83	2238695.85
14	535629.53	2238695.77
15	535629.53	2238695.4
16	535625.83	2238695.48
13	535625.83	2238695.85
17	535710.35	2238712.57
18	535710.58	2238712.34
19	535710.35	2238712.11
20	535710.12	2238712.34
17	535710.35	2238712.57
21	535736.2	2238733.19
22	535736.43	2238732.96
23	535736.2	2238732.73
24	535735.97	2238732.96
21	535736.2	2238733.19
25	535764.63	2238756.43
26	535764.86	2238756.19



27	535764.63	2238755.96
28	535764.41	2238756.19
25	535764.63	2238756.43
29	535787.61	2238785.24
30	535787.84	2238785.01
31	535787.61	2238784.78
32	535787.38	2238785.01
29	535787.61	2238785.24
33	535815.22	2238820.48
34	535815.45	2238820.25
35	535815.22	2238820.02
36	535814.99	2238820.25
33	535815.22	2238820.48
59:18:0450101:210, площадь 999 кв.м		
1	535946.14	2238744.09
2	535918.21	2238775.6
3	535903.93	2238777.63
4	535913.42	2238731.9
5	535917.97	2238733.84
6	535917.97	2238733.83
1	535946.14	2238744.09
59:18:0450101:211, площадь 998 кв.м		
1	535889.48	2238779.68
2	535890.04	2238721.99
3	535913.42	2238731.9
4	535903.93	2238777.63
1	535889.48	2238779.68
59:18:0450101:216, площадь 876 кв.м		
1	535984.6	2238763.45
2	535918.21	2238775.6
3	535946.14	2238744.09
1	535984.6	2238763.45
59:18:0450101:217, площадь 565 кв.м		
1	535917.97	2238733.84
2	535913.42	2238731.9
3	535890.04	2238721.99
4	535889.48	2238779.68
5	535875.48	2238705.77
1	535917.97	2238733.84
59:18:0450101:188, площадь 1156 кв.м		
1	535713.29	2238633.01
2	535724.58	2238662.48
3	535725.08	2238663.7
4	535706.1	2238675.51
5	535695.45	2238682.72
6	535691.04	2238685.23
7	535687.62	2238677.48
8	535684.94	2238673.44
9	535688.37	2238671.04
10	535686.64	2238666.15
11	535682.68	2238658.9
1	535713.29	2238633.01
59:18:0450101:137, площадь 1016 кв.м		
1	535832.83	2238663.81
2	535832.65	2238666.14
3	535814.19	2238680.09
4	535803.16	2238687.94
5	535798.74	2238677.95
6	535799.19	2238677.59
7	535786.52	2238660.62
8	535788.88	2238658.47
9	535811.18	2238646.04
10	535829.69	2238659.77
1	535832.83	2238663.81
59:18:0450101:215, площадь 823 кв.м		
1	535834.68	2238769.67
2	535828.09	2238775.91
3	535815.19	2238756.31
4	535812.92	2238752.87
5	535819.49	2238748.52
6	535815.26	2238742.1
7	535823.59	2238736.06
8	535827.39	2238739.28
9	535831	2238736.08
10	535851.06	2238754.29
11	535848.06	2238756.83
12	535847.28	2238758.53
13	535844.84	2238760.66
1	535834.68	2238769.67
59:18:0450101:88, площадь 573 кв.м		
1	535834.86	2238862.63
2	535832.73	2238863.77
3	535812.29	2238874.42
4	535793.52	2238847.79
5	535797.82	2238844.84
6	535800.3	2238843.15

7	535810.27	2238857.42
8	535824.95	2238847.17
1	535834.86	2238862.63
59:18:0450101:120, площадь 611 кв.м		
1	535824.95	2238847.17
2	535810.27	2238857.42
3	535800.3	2238843.15
4	535790.63	2238829.61
5	535804.62	2238818.85
1	535824.95	2238847.17
59:18:0450101:94, площадь 449 кв.м		
1	535797.82	2238844.84
2	535793.52	2238847.79
3	535785.87	2238853.02
4	535781.6	2238855.93
5	535776.59	2238859.11
6	535770.27	2238849.19
7	535768.22	2238849.52
8	535767.52	2238847.8
9	535768.4	2238846.84
10	535790.63	2238829.61
11	535800.3	2238843.15
1	535797.82	2238844.84
59:18:0450101:208, площадь 660 кв.м		
1	535808.17	2238935.81
2	535779.46	2238951.51
3	535774.95	2238953.97
4	535768.03	2238940.95
5	535799.49	2238920.94
6	535801.62	2238919.29
7	535811.7	2238933.5
1	535808.17	2238935.81
59:18:0450101:481, площадь 1845 кв.м		
1	535899.65	2239138.1
2	535901.37	2239141.84
3	535912.54	2239171.74
4	535912.1	2239172
5	535874.72	2239193.64
6	535872.88	2239190.34
7	535872.08	2239188.98
8	535870.68	2239189.69
9	535867.69	2239184.25
10	535869.67	2239183.17
11	535863.33	2239173.43

12	535858.25	2239164.51
13	535853.9	2239155.76
14	535877.3	2239146.8
15	535882	2239144.95
16	535893.77	2239140.38
17	535897.49	2239138.91
1	535899.65	2239138.1
59:18:0450101:4, площадь 682 кв.м		
1	535246.03	2238365.94
2	535246.8	2238367.66
3	535256.07	2238387.2
4	535265.96	2238403.16
5	535252.56	2238412.26
6	535234.07	2238379.79
7	535231.69	2238375.05
1	535246.03	2238365.94
59:18:0450101:146, площадь 607 кв.м		
1	535641.89	2239176.84
2	535669.6	2239163.88
3	535675.44	2239176.11
4	535679.1	2239174.44
5	535680.9	2239177.65
6	535678.88	2239181.89
7	535649.83	2239193.04
8	535649.64	2239193.07
1	535641.89	2239176.84
59:18:0450101:166, площадь 1069 кв.м		
1	535476.44	2238754.16
2	535473.74	2238754.85
3	535462.35	2238751.11
4	535460.57	2238748.9
5	535440.95	2238719.45
6	535463.89	2238708.97
7	535487.2	2238748.2
1	535476.44	2238754.16
59:18:0450101:49, площадь 705 кв.м		
1	535392.83	2238646.66
2	535414.38	2238632.92
3	535434.91	2238662.97
4	535432.47	2238663.54
5	535425.85	2238664.71
6	535415.89	2238664.41
7	535407.35	2238659.84
8	535397.06	2238653.44



1	535392.83	2238646.66
59:18:0450101:130, площадь 1401 кв.м		
1	535678.19	2238762.21
2	535678.81	2238773.11
3	535687.03	2238788.65
4	535673.23	2238797.11
5	535673.66	2238797.6
6	535660.31	2238809.68
7	535658.24	2238811.57
8	535642.47	2238791.87
9	535636.16	2238784.42
10	535649.73	2238773.61
11	535668.27	2238759.16
1	535678.19	2238762.21
59:18:0450101:23, площадь 489 кв.м		
1	535628.42	2238776.15
2	535653.67	2238755.91
3	535660.19	2238751.28
4	535663.13	2238749.64
5	535664.18	2238749.77
6	535667.23	2238754.41
7	535668.27	2238759.16
8	535649.73	2238773.61
9	535636.16	2238784.42
1	535628.42	2238776.15
59:18:0450101:380, площадь 659 кв.м		
1	535528.02	2238629.89
2	535509.54	2238634.64
3	535485.13	2238641.15
4	535481.45	2238627.31
5	535526.44	2238615.41
6	535526.87	2238615.29
7	535528.73	2238629.71
1	535528.02	2238629.89
59:18:0450101:379, площадь 454 кв.м		
1	535532.31	2238647.87
2	535532.96	2238647.81
3	535534.86	2238654.98
4	535534.54	2238655.22
5	535530.74	2238656.49
6	535526.48	2238658.3
7	535508.08	2238670.01
8	535502.54	2238671.58
9	535496.7	2238655.35

10	535514.04	2238651.56
1	535532.31	2238647.87
59:18:0450101:31, площадь 713 кв.м		
1	535673.47	2238978.72
2	535673.73	2238978.59
3	535689.57	2238970.57
4	535691.05	2238973.34
5	535697.1	2238985.61
6	535697.52	2238985
7	535698.57	2238987.03
8	535708.37	2239005.9
9	535708.9	2239006.68
10	535694.34	2239014.4
11	535693.85	2239014.08
1	535673.47	2238978.72
59:18:0450101:27, площадь 1110 кв.м		
1	535647.66	2238889.97
2	535625.15	2238902.89
3	535599.77	2238874.25
4	535625.38	2238856.59
1	535647.66	2238889.97
59:18:0450101:24, площадь 164 кв.м		
1	535637.73	2238915.83
2	535644.74	2238910.18
3	535650.17	2238919.21
4	535654.5	2238925.6
5	535649.01	2238929.57
6	535647.01	2238931.49
1	535637.73	2238915.83
59:18:0510102:20(1), площадь 609 кв.м		
1	535660.25	2239387.62
2	535666.7	2239400.73
3	535655.89	2239404.82
4	535638.88	2239410.1
5	535627.13	2239412.99
6	535622.84	2239414.02
7	535620.22	2239401.31
8	535625.53	2239399.74
9	535639.55	2239395.69
10	535654.62	2239389.93
1	535660.25	2239387.62
59:18:0450101:484, площадь 601 кв.м		
1	535656.09	2239376.86
2	535657.13	2239379.39



3	535658.93	2239384.2
4	535660.25	2239387.62
5	535654.62	2239389.93
6	535639.55	2239395.69
7	535625.53	2239399.74
8	535620.22	2239401.31
9	535616.96	2239402.22
10	535617.59	2239398.89
11	535615.74	2239386.19
12	535621.68	2239385.33
13	535623.7	2239384.74
14	535642.68	2239380.16
15	535648.52	2239378.69
16	535652.61	2239377.69
17	535655.5	2239377.04
1	535656.09	2239376.86
59:18:0450101:169, площадь 1046 кв.м		
1	535738.1	2238618.68
2	535753.04	2238649.95
3	535730.33	2238663.57
4	535726.54	2238665.97
5	535725.08	2238663.7
6	535724.58	2238662.48
7	535713.29	2238633.01
1	535738.1	2238618.68
59:18:0450101:105, площадь 600 кв.м		
1	535862.39	2238692.71
2	535840.4	2238709.91
3	535826.44	2238692.38
4	535846.23	2238676.58
1	535862.39	2238692.71
59:18:0450101:80, площадь 601 кв.м		
1	535829.55	2238718.4
2	535825.29	2238721.64
3	535820.02	2238714.29
4	535811.15	2238701.92
5	535806.52	2238693.91
6	535820.14	2238684.39
7	535826.44	2238692.38
8	535840.4	2238709.91
1	535829.55	2238718.4
59:18:0450101:79, площадь 615 кв.м		
1	535924.05	2238695.16
2	535924.87	2238694.04
3	535927.51	2238699.41
4	535934.53	2238709.54
5	535925.87	2238723.1
6	535903.83	2238711.13
7	535911	2238694.9
8	535915.36	2238685.74
9	535922.9	2238690.07
10	535922.99	2238690.25
11	535921.33	2238693.54
1	535924.05	2238695.16
59:18:0450101:53, площадь 764 кв.м		
1	535543.28	2238424.03
2	535575.52	2238433.95
3	535574.98	2238436.95
4	535571.74	2238453.99
5	535540.37	2238450.64
1	535543.28	2238424.03
59:18:0450101:21, площадь 389 кв.м		
1	535754.14	2239059.46
2	535761.98	2239078.95
3	535787.14	2239067.57
4	535787.98	2239069.9
5	535765.94	2239079.96
6	535768.26	2239084.43
7	535764.1	2239084.48
8	535754.74	2239089.07
9	535753.98	2239087.68
10	535743.29	2239064.78
1	535754.14	2239059.46
59:18:0450101:203, площадь 1437 кв.м		
1	535754.14	2239059.46
2	535743.29	2239064.78
3	535728.06	2239073.43
4	535720.81	2239061.33
5	535734.3	2239053.2
6	535743.06	2239047.92
7	535753.95	2239039.98
8	535761.51	2239036.95
9	535767.61	2239032.98
10	535768.66	2239035.1
11	535776.03	2239048.25
12	535777.74	2239047.58
13	535787.14	2239067.57
14	535761.98	2239078.95



1	535754.14	2239059.46
59:18:0450101:202, площадь 1332 кв.м		
1	535806.56	2238724.92
2	535815.26	2238742.1
3	535819.49	2238748.52
4	535812.92	2238752.87
5	535812.69	2238752.69
6	535780.63	2238770.76
7	535777.99	2238769.78
8	535767.21	2238756.95
9	535763.89	2238754.95
10	535759.98	2238751.09
1	535806.56	2238724.92
59:18:0450101:180, площадь 1076 кв.м		
1	535738.1	2238618.68
2	535713.29	2238633.01
3	535708.09	2238619.79
4	535746.02	2238595.6
5	535756.62	2238604.15
6	535762.31	2238608.53
7	535779.61	2238630.4
8	535770.89	2238638.08
9	535761.08	2238624.82
10	535751.42	2238609.51
1	535738.1	2238618.68
59:18:0450101:163, площадь 595 кв.м		
1	535731.49	2238586.97
2	535735.88	2238591.2
3	535738.23	2238588.81
4	535746.02	2238595.6
5	535708.09	2238619.79
6	535702.25	2238606.58
1	535731.49	2238586.97

59:18:0450101:16, площадь 1426 кв.м		
1	535829.55	2238718.4
2	535840.4	2238709.91
3	535862.39	2238692.71
4	535864.12	2238691.97
5	535866.58	2238701.38
6	535869.77	2238739.01
7	535851.08	2238749.15
8	535825.29	2238721.64
1	535829.55	2238718.4
59:18:0450101:159, площадь 1000 кв.м		
1	535803.48	2239099.96
2	535808.67	2239107.27
3	535809.55	2239106.67
4	535810.56	2239108.16
5	535811.05	2239108.55
6	535813.58	2239113.38
7	535778.21	2239134.53
8	535782.45	2239141.64
9	535783.05	2239142.65
10	535771.84	2239148.32
11	535759.04	2239126.59
12	535792.51	2239106.32
1	535803.48	2239099.96
59:18:0450101:454, площадь 930 кв.м		
1	535743.71	2238662.42
2	535765.51	2238701.34
3	535758.77	2238705.78
4	535751.02	2238714.94
5	535737.61	2238692.79
6	535725.64	2238672.94
1	535743.71	2238662.42



ГРАФИЧЕСКАЯ ЧАСТЬ

Д.Н. № подл.	Подп. и дата	Взаи. инв. №

Изд.	Кол.	Лист	Форм.	№	Дат.

13-2023-ПМТ

Лист

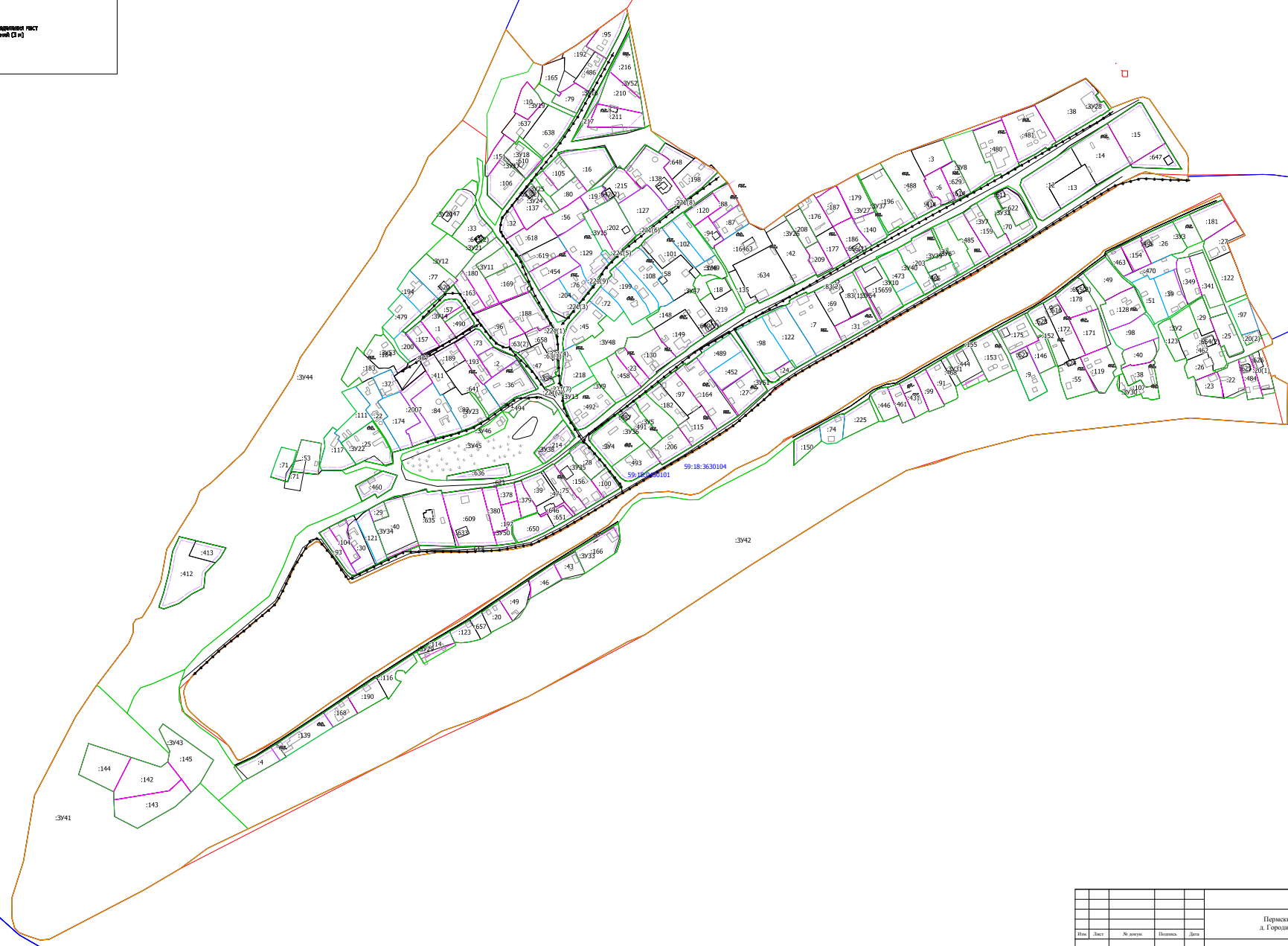
114



- УСЛОВНЫЕ ОБОЗНАЧЕНИЯ:**
- Утвержденные красные линии
 - Границы государственной территории
 - Границы земельных участков, трубопровод, инженерная граница
 - Границы земельных участков, трубопроводы наземных инженерных сетей
 - Границы обремененных участков
 - Границы земельных участков по сведениям БТИ
 - Границы объектов недвижимого имущества по сведениям БТИ
 - Линии
 - Границы кадастрового квартала
 - Границы населенного пункта
 - Линии отступа от границ населенных пунктов в границах территории
 - Границы объектов недвижимого имущества, расположенных на территории
 - Границы объектов недвижимого имущества, расположенных на территории
 - Границы объектов недвижимого имущества, расположенных на территории

Чертеж межевания территории территории кадастрового квартала 59:18:0450101 в д. Городище

М 1 : 2 000



59:18:0510102

59:18:3630104
59:18:0450101

Пермский край, Добрянский городской округ, д. Городище, кадастровый квартал 59:18:0450101			
Проект межевания территории Графическая часть		Схема	Лист
М 1:2000		ПМТ	1 1
Руководитель	Афанасьев А.З.		
Исполнитель	Мезенский В.О.		
Чертеж межевания территории		ППК "Роскадастр"	

ПРОЕКТ МЕЖЕВАНИЯ ТЕРРИТОРИИ
населенного пункта – деревня Городище, Добрянский
городской округ, Пермский край, в границах кадастрового
квартала 59:18:0450101

Том 2
Материалы по обоснованию

Пермь, 2023

Согласовано	
Разработа	

Взам.и.ев.№	
Подп. И дата	
Инв. №	

Имя		Коп. у. Лист		№		Подпись		Дата	
Исполнитель		Мушкинская В.						13-2023-ПМТ.МО	
Руководитель		Ардиева А.						Проект межевания территории кадастрового квартала 59:18:0450101	
								Стадия	
								ПМТ	
								Лист	
								143	
								Листов	
								146	
								Филиал ППК Роскадастр по Пермскому краю	

2.1.1. Границы особо охраняемых природных территорий

Особо охраняемые природные территории в пределах границ проектирования кадастрового квартала 59:18:0450101 отсутствуют.

2.1.2. Границы территорий объектов культурного наследия

В пределах территории кадастрового квартала 59:18:0450101 расположен объект культурного наследия, включенный в единый государственный реестр: Территория объекта культурного наследия (памятник археологии) «Галкинское I, городище».

2.1.3. Границы лесничеств, участковых лесничеств, лесных кварталов, лесотаксационных выделов или частей лесотаксационных выделов

На чертежах материалов по обоснованию проекта межевания территории отображены границы лесничества, поскольку территория межевания кадастрового квартала 59:18:0450101 граничит с лесным массивом в северо-восточной части, без пересечений и наложений.



УСЛОВНЫЕ ОБОЗНАЧЕНИЯ:

	Границы земельности по сведениям ЕГРН
	Границы объектов капитального строительства по сведениям ЕГРН
	Границы выстроенного участка
	Границы населенного пункта

Чертеж фактического землепользования территории кадастрового квартала 59:18:0450101 в д. Городище

М 1:2 000



Лист	№ листа
Книжка	№ книжки
Лист	№ листа
Лист	№ листа
Лист	№ листа

Пермский край, Добрянский городской округ, д. Городище, кадастровый квартал 59:18:0450101				
Проект межевания территории Графическая часть				
Имя	Лист	№ листа	Инициал	Дата
Состав	Лист	Лист		
Исполнитель	Мезаниски В.О.	ПМТ	1	1
Чертеж фактического землепользования М 1:2000			ППК "Роскадастр"	

УСЛОВНЫЕ ОБОЗНАЧЕНИЯ:

- Границы зон с особыми условиями по содержанию ИЖС
- Границы зон с особыми условиями строительства по содержанию ИЖС
- Линия
- Границы кадастрового квартала
- Границы населенного пункта

Границы зон с особыми условиями использования территории:

- Охранная зона ВР-БЛ в д. Гордище от ЛО-4-ка-13-5.1. кв. Ю-5-ка-18-7 от ТП-20131
- Охранная зона КИ 111306,444 кв. 1000%, инженерной и коммунальной инфраструктуры населенного пункта "Городище"
- Охранная зона ПЛ в кв. д. Гордище
- Охранная зона ЛП в кв. д. Гордище (февраль № 1)
- Охранная зона ПЛ 0,4х8 кв. ТП 95
- Часть государственной земельной территории Калязинского водохранилища
- Часть государственной земельной территории Калязинского водохранилища

Границы объектов государственной собственности:

- Публичный сервитут в целях размещения ИЖС
- Публичный сервитут для размещения ИЖС

Зонирование территории:

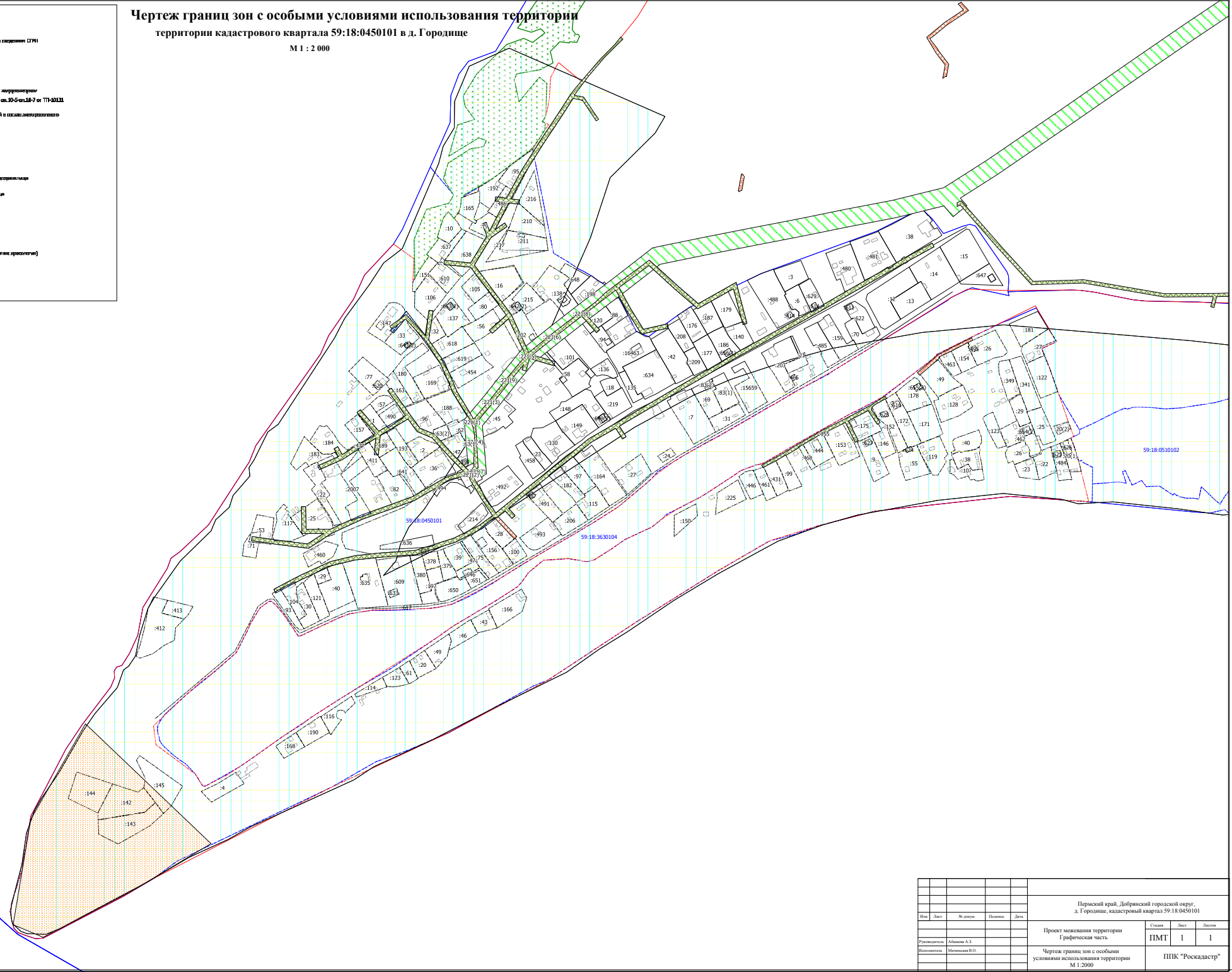
- Территория общего пользования (земли не населенных пунктов)
- Деревенский населенный пункт

Границы населенного пункта:

- Деревенский населенный пункт

Чертеж границ зон с особыми условиями использования территории территории кадастрового квартала 59:18:0450101 в д. Гордище

М 1 : 2 000



Лист № 001
Лист № 002
Лист № 003
Лист № 004
Лист № 005
Лист № 006
Лист № 007
Лист № 008
Лист № 009
Лист № 010
Лист № 011
Лист № 012
Лист № 013
Лист № 014
Лист № 015
Лист № 016
Лист № 017
Лист № 018
Лист № 019
Лист № 020
Лист № 021
Лист № 022
Лист № 023
Лист № 024
Лист № 025
Лист № 026
Лист № 027
Лист № 028
Лист № 029
Лист № 030
Лист № 031
Лист № 032
Лист № 033
Лист № 034
Лист № 035
Лист № 036
Лист № 037
Лист № 038
Лист № 039
Лист № 040
Лист № 041
Лист № 042
Лист № 043
Лист № 044
Лист № 045
Лист № 046
Лист № 047
Лист № 048
Лист № 049
Лист № 050
Лист № 051
Лист № 052
Лист № 053
Лист № 054
Лист № 055
Лист № 056
Лист № 057
Лист № 058
Лист № 059
Лист № 060
Лист № 061
Лист № 062
Лист № 063
Лист № 064
Лист № 065
Лист № 066
Лист № 067
Лист № 068
Лист № 069
Лист № 070
Лист № 071
Лист № 072
Лист № 073
Лист № 074
Лист № 075
Лист № 076
Лист № 077
Лист № 078
Лист № 079
Лист № 080
Лист № 081
Лист № 082
Лист № 083
Лист № 084
Лист № 085
Лист № 086
Лист № 087
Лист № 088
Лист № 089
Лист № 090
Лист № 091
Лист № 092
Лист № 093
Лист № 094
Лист № 095
Лист № 096
Лист № 097
Лист № 098
Лист № 099
Лист № 100

Пермский край, Добрянский городской округ, д. Гордище, кадастровый квартал 59:18:0450101				
Проект межевания территории Графическая часть				
Имя	Лист	Масштаб	Пометка	Дата
Руководитель	Афанасьев А.З.			
Исполнитель	Мезенский В.О.			
Состояние			Лист	Листов
ПМТ			1	1
Чертеж границ зон с особыми условиями использования территории М 1:2000			ППК "Роскадастр"	