



АДМИНИСТРАЦИЯ  
ДОБРЯНСКОГО ГОРОДСКОГО ОКРУГА

ПОСТАНОВЛЕНИЕ

18.11.2024

№ 3201

г.Добрянка

**О назначении общественных  
обсуждений**

В соответствии со статьей 5.1, частями 5-11 статьи 46 Градостроительного кодекса Российской Федерации, пунктом 26 части 1 статьи 16, статьей 28 Федерального закона Российской Федерации от 06 октября 2003 г. № 131-ФЗ «Об общих принципах организации местного самоуправления в Российской Федерации», статьей 7 Федерального закона Российской Федерации от 14 марта 2022 г. № 58-ФЗ «О внесении изменений в отдельные законодательные акты Российской Федерации», Уставом Добрянского городского округа, решением Думы Добрянского городского округа от 30 сентября 2020 г. № 298 «Об утверждении Положения об организации и проведении общественных обсуждений, публичных слушаний по вопросам градостроительной деятельности в Добрянском городском округе», обращением от 21 октября 2024 г. № 265-01-20вн-881 администрация округа ПОСТАНОВЛЯЕТ:

1. Провести в границах территории кадастрового квартала 59:18:0020201, расположенного в рп. Полазна Добрянского городского округа Пермского края, общественные обсуждения по проекту внесения изменений в документацию по планировке территории «Проект межевания территории населенного пункта – рабочий поселок Полазна, Добрянский городской округ, Пермский край, в границах кадастрового квартала 59:18:0020201», утвержденную постановлением администрации Добрянского городского округа от 20 сентября 2023 г. № 2982 (далее – Проект).

2. Срок проведения общественных обсуждений по Проекту: с 05 декабря 2024 года по 19 декабря 2024 года.

3. Определить местами размещения оповещения о начале общественных обсуждений информационные стенды по адресам:



Пермский край, г. Добрянка, ул. Копылова, д. 114 (административное здание);

Пермский край, Добрянский городской округ, пгт. Полазна, ул. Дружбы, д. 4а, 1 этаж.

4. Открытие экспозиции состоится 05 декабря 2024 года в здании управления градостроительства и архитектуры по адресу: 618740, Пермский край, г. Добрянка, ул. Копылова, д. 114, в здании территориального управления в рп. Полазна администрации Добрянского городского округа по адресу: Пермский край, Добрянский городской округ, пгт. Полазна, ул. Дружбы, д. 4а, 1 этаж.

Срок проведения экспозиции: с 05 декабря 2024 г. по 12 декабря 2024 г. с понедельника по четверг с 8.30 час. до 13.00 час. и с 14.00 час. до 17.30 час., в пятницу с 8.30 час. до 13.00 час. и с 14.00 час. до 16.30 час. по местному времени.

5. В состав организационного комитета по организации общественных обсуждений включить:

Степанову Елену Михайловну, начальника управления градостроительства и архитектуры администрации Добрянского городского округа, главного архитектора городского округа, председателя комиссии;

Якушеву Наталию Юрьевну, консультанта управления градостроительства и архитектуры администрации Добрянского городского округа, секретаря комиссии;

Касаткину Венеру Раисовну, заместителя начальника управления имущественных и земельных отношений администрации Добрянского городского округа;

Онучина Антона Владимировича, директора МКУ «Добрянский городской информационный центр»;

Соловьеву Елену Валерьевну, и.о. заместителя главы администрации Добрянского городского округа - начальника территориального управления в рабочем поселке Полазна.

6. Утвердить порядок учета предложений и замечаний по проекту внесения изменений в документацию по планировке территории «Проект межевания территории населенного пункта – рабочий поселок Полазна, Добрянский городской округ, Пермский край, в границах кадастрового квартала 59:18:0020201», утвержденную постановлением администрации Добрянского городского округа от 20 сентября 2023 г. № 2982 и участия граждан в его обсуждении согласно приложению к настоящему постановлению.

7. Управлению градостроительства и архитектуры администрации Добрянского городского округа разместить Проект на официальном сайте администрации Добрянского городского округа в сети Интернет <http://добрянка.рус/>.

8. Обнародовать настоящее постановление на официальном сайте правовой информации Добрянского городского округа в информационно-телекоммуникационной сети Интернет с доменным именем [dobr-pravo.ru](http://dobr-pravo.ru).

9. Настоящее постановление вступает в силу после его официального обнародования.

10. Контроль за исполнением настоящего постановления возложить на первого заместителя главы администрации Добрянского городского округа.

Глава городского округа –  
глава администрации  
Добрянского городского округа



Д.В. Антонов



Приложение  
УТВЕРЖДЕН  
постановлением администрации  
Добрянского городского округа  
от 18.11.2024 № 3201

**ПОРЯДОК**  
**учета предложений и замечаний по проекту внесения изменений**  
**в документацию по планировке территории «Проект межевания**  
**территории населенного пункта – рабочий поселок Полазна, Добрянский**  
**городской округ, Пермский край, в границах кадастрового квартала**  
**59:18:0020201», утвержденную постановлением администрации**  
**Добрянского городского округа от 20 сентября 2023 г. № 2982,**  
**и участия граждан в его обсуждении**

1. Предложения и замечания по проекту внесения изменений в документацию по планировке территории «Проект межевания территории населенного пункта – рабочий поселок Полазна, Добрянский городской округ, Пермский край, в границах кадастрового квартала 59:18:0020201», утвержденную постановлением администрации Добрянского городского округа от 20 сентября 2023 г. № 2982, (далее – Проект) принимаются от граждан Российской Федерации, постоянно проживающих в границах территории кадастрового квартала 59:18:0020201, расположенного в рп. Полазна Добрянского городского округа Пермского края, и достигших возраста 18 лет, прошедших идентификацию в соответствии с частью 12 статьи 5.1 Градостроительного кодекса Российской Федерации.

2. Предложения и замечания граждан принимаются со дня опубликования (обнародования) оповещения о начале общественных обсуждений по Проекту по 12 декабря 2024 г. включительно. Предложения и замечания, направленные по истечении указанного срока, не рассматриваются.

3. Предложения и замечания направляются по электронной почте или в письменном виде на бумажных носителях посредством почтовой связи по форме согласно приложению к настоящему Порядку.

4. Предложения и замечания принимаются организационным комитетом по подготовке и организации проведения общественных обсуждений в письменной форме посредством почтовой связи на адрес: 618740, Пермский край, г. Добрянка, ул. Советская, д. 14, с пометкой на конверте «В организационный комитет по подготовке и организации проведения общественных обсуждений по Проекту», через интернет-приемную Добрянского городского округа, расположенную на официальном сайте в сети «Интернет»: <http://добрянка.рус/>, через интернет-приемную «Интернет-приемная Пермского края», расположенную на официальном сайте в сети «Интернет»: <http://reception.permkrai.ru>, посредством электронной почты по



адресу: uga@dobrraion.ru, посредством записи в книге (журнале) учета посетителей экспозиции проекта, подлежащего рассмотрению на общественных обсуждениях.

5. Все замечания и предложения по Проекту подлежат рассмотрению при условии представления участниками общественных обсуждений сведений о себе с приложением документов, подтверждающих такие сведения (в целях идентификации):

для физических лиц: фамилия, имя, отчество (при наличии), дата рождения, адрес места жительства (регистрации);

для юридических лиц: наименование, основной государственный регистрационный номер, место нахождения и адрес.

6. Поступившие предложения и замечания рассматриваются на заседании организационного комитета по подготовке и организации проведения общественных обсуждений.

7. На основании протокола общественных обсуждений Организационный комитет осуществляет подготовку заключения о результатах общественных обсуждений с указанием аргументированных рекомендаций о целесообразности или нецелесообразности учета внесенных участниками общественных обсуждений предложений и замечаний и выводы по результатам общественных обсуждений.

8. Обсуждение проекта решения проводится в форме общественных обсуждений в порядке, установленном статьей 5.1 Градостроительного кодекса Российской Федерации и Положением об организации и проведении общественных обсуждений, публичных слушаний по вопросам градостроительной деятельности в Добрянском городском округе, утвержденным решением Думы Добрянского городского округа от 30 сентября 2020 г. № 298.



Приложение  
к Порядку учета предложений и замечаний по проекту внесения изменений в документацию по планировке территории «Проект межевания территории населенного пункта – рабочий поселок Полазна, Добрянский городской округ, Пермский край, в границах кадастрового квартала 59:18:0020201», утвержденную постановлением администрации Добрянского городского округа от 20 сентября 2023 г. № 2982, и участия граждан в его обсуждении

### **ПРЕДЛОЖЕНИЯ И ЗАМЕЧАНИЯ**

**замечания по проекту внесения изменений в документацию по планировке территории «Проект межевания территории населенного пункта – рабочий поселок Полазна, Добрянский городской округ, Пермский край, в границах кадастрового квартала 59:18:0020201», утвержденную постановлением администрации Добрянского городского округа от 20 сентября 2023 г. № 2982**

---

---

---

---

---

---

---

---

Фамилия, имя, отчество гражданина \_\_\_\_\_

Год рождения \_\_\_\_\_

Адрес места жительства \_\_\_\_\_

Номер телефона/электронная почта \_\_\_\_\_

Личная подпись и дата \_\_\_\_\_

**Внесение изменений в документацию по планировке  
территории «Проект межевания территории  
населенного пункта – рабочий поселок Полазна, Добрянский  
городской округ, Пермский край, в границах кадастрового  
квартала 59:18:0020201», утвержденный постановлением  
администрации Добрянского городского округа  
от 20.09.2023 г. № 2982»**

Пермь, 2023

15-2023-ПМТ

Согласовано				
Разработал				
Взам.инв.№				
Подп. И дата				
Инв. № подл.				

Изм.	Кол.уч	Лист	№ док.	Подпись	Дата

Внесение изменений в документацию по планировке территории «Проект межевания территории населенного пункта – рабочий поселок Полазна, Добрянский городской округ, Пермский край, в границах кадастрового квартала 59:18:0020201», утвержденный постановлением администрации Добрянского городского округа от 20.09.2023 г. № 2982»

Стадия	Лист	Листов
ПМТ	1	288

**Филиал ППК «Роскадастр» по  
Пермскому краю**

## СОСТАВ ПРОЕКТА

№ тома	Обозначение	Наименование	Примечание
1	15-2023-ПМТ.ПЗ	Основная часть проекта межевания территории	
2	15-2023-ПМТ.МО	Материалы по обоснованию проекта межевания территории	

## СОДЕРЖАНИЕ

№ п/п	Наименование	Лист
Том 1	<b>Основная часть проекта межевания территории</b>	3
1.1.	<b>Текстовая часть</b>	4
1.1.1.	Основные положения	4
1.1.2.	Общая характеристика объекта проектирования	5
1.1.3.	Описание предлагаемых проектных решений	10
1.1.4.	Установление публичных сервитутов, обременений	12
1.1.5.	Перечень и сведения о площади и виде разрешенного использования земельных участков фактического землепользования	16
1.1.6.	Перечень и сведения о площади и виде разрешенного использования образуемых земельных участков	140
1.1.7.	Перечень и сведения о площади и виде разрешенного использования образуемых земельных участков, отнесенных к территориям общего пользования	153
1.1.8.	Целевое назначение лесов	159
1.1.9.	Основные технико-экономические показатели проекта межевания территории	159
1.1.10.	Сведения о границах территории, в отношении которой утвержден проект межевания	160
1.1.10.1.	Ведомость координат поворотных точек границ красных линий	165
1.1.10.2.	Ведомость координат поворотных точек границ формируемых и изменяемых земельных участков	183
1.2.	<b>Графическая часть</b>	312
	Чертеж межевания территории М 1:2000	313
Том 2	<b>Материалы по обоснованию проекта межевания территории</b>	314
2.1.1	Границы особо охраняемых природных территорий	315
2.1.2	Границы территорий объектов культурного наследия	315
2.1.3	Границы лесничеств, участковых лесничеств, лесных кварталов, лесотаксационных выделов или частей лесотаксационных выделов	315
	Чертеж фактического землепользования М 1:2000	316
	Чертеж границ зон с особыми условиями использования территорий М 1:2000	317

Инв. № подл.	Подл. и дата	Взап. инв. №

Изм.	Кол.уч.	Лист	№ док.	Подпись	Дата	15-2023-ПМТ	Лист
							2



**Внесение изменений в документацию по планировке  
территории «Проект межевания территории  
населенного пункта – рабочий поселок Полазна,  
Добрянский городской округ, Пермский край, в границах  
кадастрового квартала 59:18:0020201», утвержденный  
постановлением администрации Добрянского городского  
округа от 20.09.2023 г. № 2982»**

**Том 1  
Основная часть**

Пермь, 2023

Согласовано			
Разработал			
Взам.учеб.№			
Подп. И дата			
Инв. № подл.			

<i>15-2023-ПМТ.ПЗ</i>												
Изм.	Кол.уч	Лист	№ док.	Подпись	Дата							
Исполнитель	Мельчакова Т.И.			<i>[Подпись]</i>		Внесение изменений в документацию по планировке территории «Проект межевания территории населенного пункта – рабочий поселок Полазна, Добрянский городской округ, Пермский край, в границах кадастрового квартала 59:18:0020201», утвержденный постановлением администрации Добрянского городского округа от 20.09.2023 г. № 2982»						
Руководитель	Осипов Я.Е.			<i>[Подпись]</i>								
						<table border="1"> <tr> <td>Стадия</td> <td>Лист</td> <td>Листов</td> </tr> <tr> <td>ПМТ</td> <td>3</td> <td>284табли</td> </tr> </table> Филиал ППК «Роскадастр» по Пермскому краю	Стадия	Лист	Листов	ПМТ	3	284табли
Стадия	Лист	Листов										
ПМТ	3	284табли										



### 1.1.1. Основные положения

Проект межевания территории кадастрового квартала 59:18:0020201, расположенного по адресу: Пермский край, Добрянский городской округ, рабочий поселок Полазна разработан в рамках договора субподряда на выполнение работ по разработке проектов межевания территории и проведению комплексных кадастровых работ от 20.04.2023 № 103/2023/ЕП.

Целью разработки проекта межевания территории является:

- составление перечня сведений о площади уточняемых, образуемых земельных участков, в том числе с указанием возможных способов их образования;
- составление перечня сведений о площади образуемых земельных участков, которые будут отнесены к территориям общего пользования или имуществу общего пользования;
- установление красных линий (проектируемых);
- установление отступа от красных линий в целях определения мест допустимого размещения зданий, строений, сооружений;
- установление границ образуемых, уточняемых и (или) изменяемых земельных участков;
- установление границ зон действия публичных сервитутов.

При разработке проекта межевания территории была использована следующая нормативная документация:

- Градостроительный кодекс Российской Федерации от 29.12.2004 № 190-ФЗ;
- Земельный кодекс Российской Федерации от 25.10.2001 № 136-ФЗ;
- СП 42.13330.2016. Свод правил. Градостроительство. Планировка и застройка городских и сельских поселений. Актуализированная редакция СНиП 2.07.01-89\*;
- Инструкция о порядке проектирования и установления красных линий в городах и других поселениях Российской Федерации РДС 30-201-98;
- Генеральный план Добрянского городского округа Пермского края, утверждённый решением Думы Добрянского городского округа Пермского края от 26.08.2021 № 471 «Об утверждении генерального плана Добрянского городского округа Пермского края»;



- Правила землепользования и застройки Добрянского городского округа Пермского края (утвержденные Постановлением Администрации Добрянского городского округа Пермского края от 20.09.2021 № 1878 «Об утверждении правил землепользования и застройки Добрянского городского округа Пермского края»);

- Градостроительная, землеустроительная документация, материалы и данные федерального, территориальных и ведомственных картографо-геодезических фондов, ситуационные планы, содержащихся в технических паспортах расположенных на земельных участках объектов недвижимости, планово-картографические материалы, документы о правах на землю и иные документы, содержащие сведения о местоположении границ земельных участков (материалы инвентаризации - межевания земельных участков).

При разработке проекта межевания территории использованы следующие исходные данные:

- Кадастровый план территории кадастрового квартала 59:18:0020201.

### **1.1.2. Общая характеристика объекта проектирования**

Разработка проекта межевания территории осуществляется в отношении кадастрового квартала 59:18:0020201, расположенного в границах населенного пункта рабочий поселок Полазна Добрянского городского округа Пермского края. Местоположение территории кадастрового квартала представлено на рисунке 1. Местоположение территории проектирования представлено на рисунке 2.





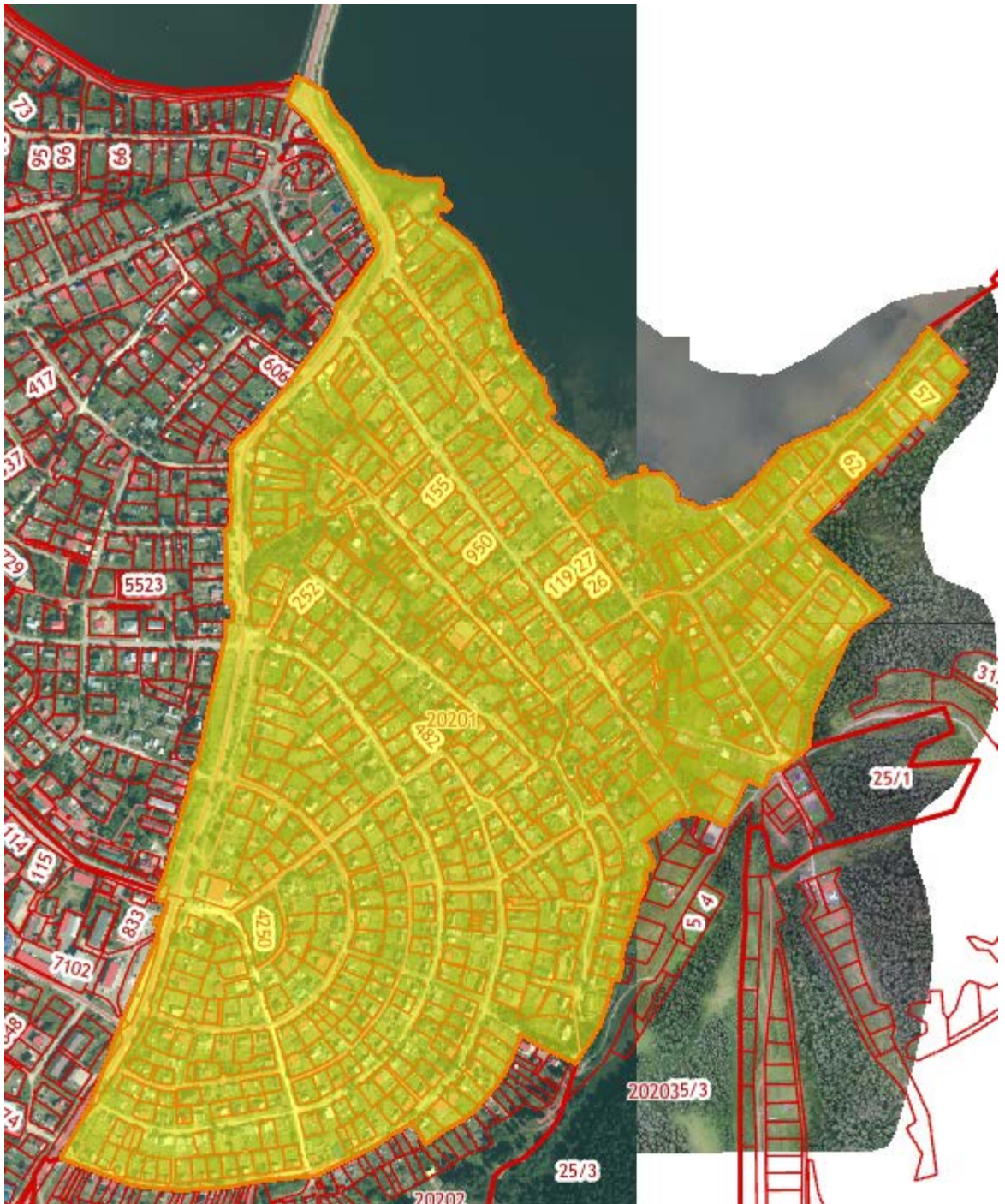


Рис. 1 Местоположение территории кадастрового квартала 59:18:0020201



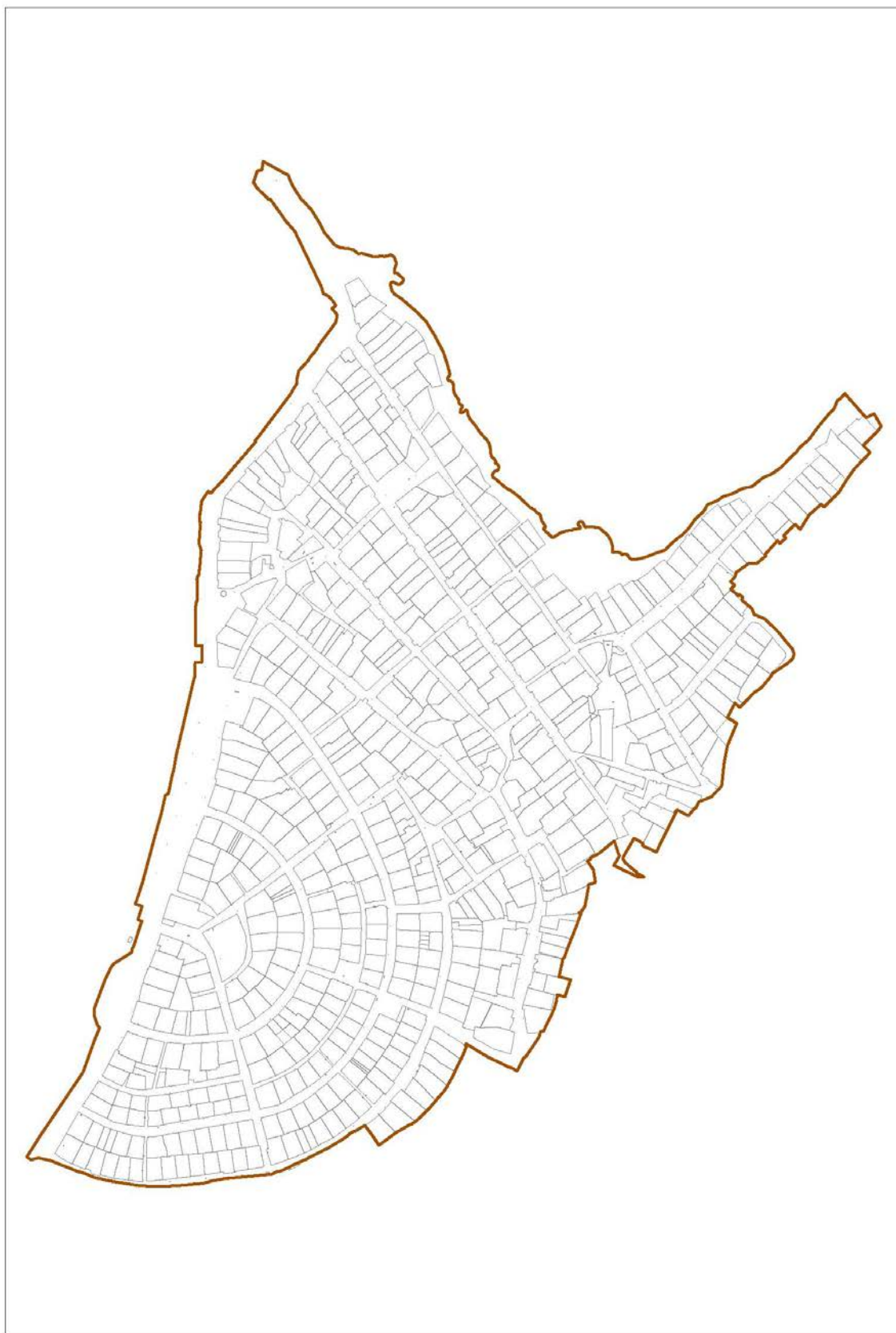


Рис. 2 Местоположение территории проектирования



Площадь территории в утвержденных границах проектирования составляет 944 027, 8 кв.м. (94,4 га).

Рассматриваемая территория является застроенной, имеется сложившееся землепользование, представленное в основном такими видами использования как отдельно стоящие жилые дома на одну семью, не выше 3-х этажей с приусадебными участками, для индивидуального жилищного строительства, под объекты инженерного оборудования газоснабжения.

Фрагмент карты градостроительного зонирования р.п. Полазна представлен на рисунке 3.



Рис.3 Фрагмент карты градостроительного зонирования р.п. Полазна



В соответствии с Правилами землепользования и застройки Добрянского городского округа, утвержденных Постановлением Администрации Добрянского городского округа Пермского края, рассматриваемая территория расположена в границах территориальных зон: Ж4 (Зона застройки индивидуальными жилыми домами), ОД1 (Многофункциональная общественно-деловая зона) и Р1 (Зона озелененных территорий общего пользования).

В жилых зонах допускается размещение отдельно стоящих, встроенных или пристроенных объектов социального и коммунально-бытового назначения, объектов здравоохранения, объектов дошкольного, начального общего и среднего общего образования, культовых зданий, стоянок автомобильного транспорта, гаражей, объектов, связанных с проживанием граждан и не оказывающих негативного воздействия на окружающую среду. В состав жилых зон могут включаться также территории, предназначенные для ведения садоводства.

В границах проектируемой территории выявлены:

- 465 земельных участков, местоположение границ, которых установлено ранее в результате выполнения работ по межеванию земельных участков;

- 157 ранее учтенных земельных участков, местоположение границ которых не установлено в соответствии с требованиями земельного законодательства.

Подробная информация о земельных участках, расположенных в границах проектируемой территории, приведена в таблице 2 «Перечень и сведения о площади и виде разрешенного использования земельных участков фактического землепользования».

Земельный участок условный номер :ЗУ1(1), сформированный в проекте межевания территории, утвержденном Постановлением Администрации Добрянского городского округа от 16.09.2022 № 2474 «Об утверждении проекта планировки и проекта межевания территории для размещения объекта «Строительство водопровода р.п. Полазна – д. Пеньки, д. Константиновка со станцией 2-го подъёма», в настоящий проект межевания не включен, на чертеже межевания территории отображен.



### 1.1.3. Описание предлагаемых проектных решений

С учетом произведенных измерений и результата анализа имеющихся документов об объектах недвижимости, расположенных в пределах кадастрового квартала 59:18:0020201, проектом межевания предлагается:

1. Установить на территории проектирования красные линии с учетом сформированных земельных участков, с учетом требуемой ширины проезжей части существующих улиц и проездов и предусмотренных проектом изменяемых границ земельных участков. Координаты поворотных точек утверждаемых красных линий приведены в таблице 8 «Ведомость координат поворотных точек утверждаемых красных линий»;

2. В отношении земельных участков, местоположение границ которых не установлено в соответствии с требованиями земельного законодательства, в том числе в случае, если местоположение границ характерных точек границ земельных участков определено с точностью ниже нормативной (для земельных участков, отнесенных к землям населенных пунктов эта величина составляет – 0,1 м), установить местоположение границ таких земельных участков исходя из сведений, содержащихся в документах, подтверждающих право на земельные участки, документах, определявших местоположение границ земельных участков при образовании, в соответствии с фактическим положением границ на местности.

3. Сформировать:

-земельные участки из земель, находящихся в государственной собственности;  
-земельные участки путем перераспределения земельных участков и земель государственной собственности. Подробная информация об образуемых земельных участках представлена в таблице 3.

Проектом межевания территории предусматривается уточнение земельных участков (в том числе путем исправления реестровой ошибки). Указанная информация представлена в таблице 2, графическая часть отображена на чертеже межевания территории.



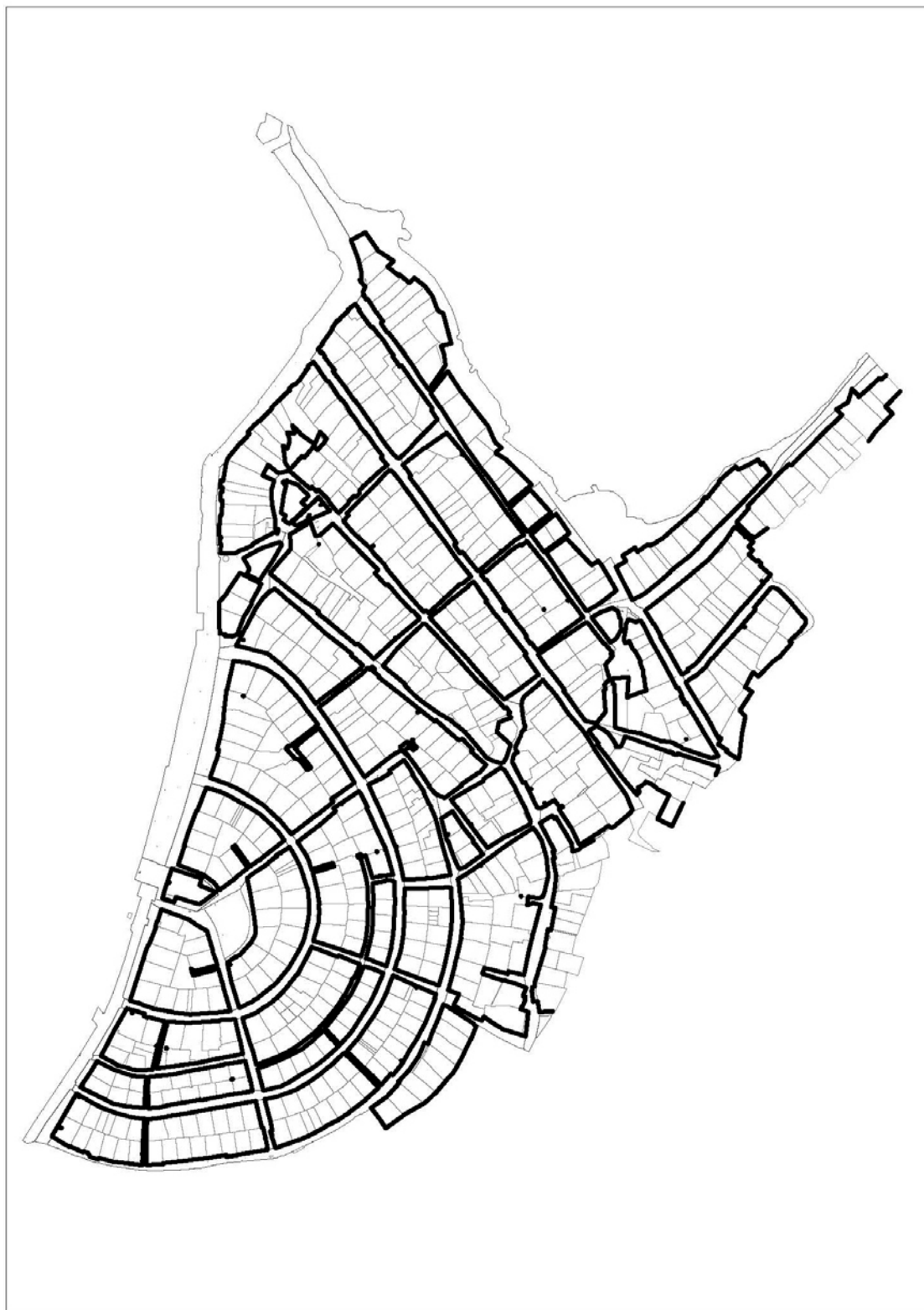


Рис.4 Местоположение утверждаемых красных линий



Рекомендуется внести изменения в Правила землепользования и застройки, а именно включить земельный участок, сформированный путем перераспределения земельного участка с кадастровым номером 59:18:0020201:10 и земель государственной собственности (вид разрешенного использования «индивидуальное жилищное строительство»); скорректировать границы территориальных зон Р1, Ж4.

Также рекомендуется внести изменения в Границу населенного пункта р.п. Полазна, а именно включить земельный участок, сформированный путем перераспределения земельного участка с кадастровым номером 59:18:0020201:55 и земель государственной собственности (вид разрешенного использования «для размещения индивидуального жилого дома») в Границы населенного пункта р.п. Полазна (реестровый номер границы 59:18-4.5).

#### **1.1.4. Установление публичных сервитутов, обременений**

В пределах территории кадастрового квартала 59:18:0020201 частично располагается зона охраняемого природного ландшафта объекта культурного наследия регионального значения – памятника «Церковь Св. Троицы», представлено на рисунке 5.





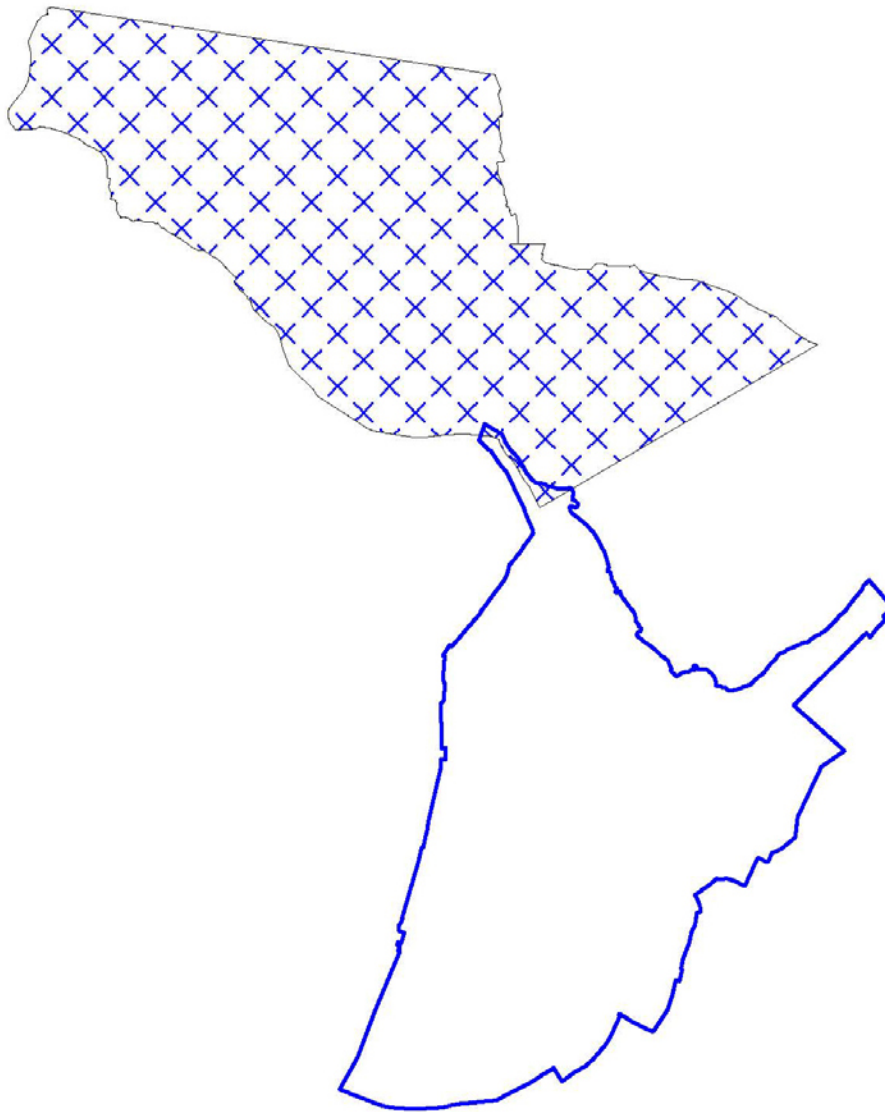


Рис.5 Зона охраняемого природного ландшафта объекта культурного наследия регионального значения – памятника «Церковь Св. Троицы»

Проектом межевания территории не предусмотрено установление публичных сервитутов на земельных участках.

Информация о зонах с особыми условиями использования территории, установленными в границах проектирования, приведена в таблице 1.

Таблица 1

Номер зоны	Наименование зоны	Тип зоны
59:18-6.182	Охранная зона газопровода низкого давления улицы Пермская, Зеленая	Охранная зона инженерных коммуникаций
59:18-6.234	Охранная зона газопровода среднего давления ул. Трухина	Охранная зона инженерных коммуникаций
59:18-6.571	Охранная зона газопровода среднего давления от ГРП-5 до ул. Луговая	Охранная зона инженерных коммуникаций
59:18-6.65	Охранная зона газопровода низкого давления ул. Трухина, Уральская, пер. Комсомольский	Охранная зона инженерных коммуникаций
59:18-6.469	Охранная зона газопровода низкого давления: ул. Камская №13,15,17,19,21; ул. Нефтяников №62,64, ул. Уральская №69,71; ул. Камская №20, 22, 24, ул. Ключевая №43, 45, 47, 49; ул. Нефтяников №54, 56, 58, пер. Дорожный №5, 7, 9, 11, пер. Моховский №3,6;	Охранная зона инженерных коммуникаций
59:18-6.205	Охранная зона газопровода среднего и низкого давления	Охранная зона инженерных коммуникаций
59:18-6.494	Охранная зона газопровода низкого давления ул. 8 Марта №49а, 47а, 49, 47, 43, 37	Охранная зона инженерных коммуникаций
59:18-6.576	Охранная зона газопровода низкого давления ул. Лежгиха, Молодежная, Лесная, Заречная, Красногвардейская	Охранная зона инженерных коммуникаций
59:18-6.440	Охранная зона газопровода среднего давления от ГК-№0 ул. Школьная	Охранная зона инженерных коммуникаций
59:18-6.376	Охранная зона газопровода низкого давления ул. 8е Марта, Матросова, Красногвардейская	Охранная зона инженерных коммуникаций
59:18-6.387	Охранная зона газопровода низкого давления ул. Трухина № 9, 11, 11а, 13, 15, 19, 21, 23, 25, 27	Охранная зона инженерных коммуникаций
59:18-6.507	Охранная зона газопровода среднего давления 1 микрорайона	Охранная зона инженерных коммуникаций
59:18-6.52	Охранная зона газопровода среднего давления ул.Рабочая	Охранная зона инженерных коммуникаций
59:18-6.1010	Охранная зона газопроводов низкого давления, расположенных по адресу: Пермский край, г. Добрянка, п. Полазна	Охранная зона инженерных коммуникаций
<b>59:18-6.1022</b>	<b>Зона охраняемого природного ландшафта объекта культурного наследия регионального значения – памятника «Церковь Св. Троицы»</b>	<b>Зона охраны объекта культурного наследия</b>
59:18-6.1044	Прибрежная защитная полоса малых рек, впадающих в Камское водохранилище на территории Пермского края, Часть 102	Прибрежная защитная полоса
59:18-6.1040	Водоохранная зона малых рек, впадающих в Камское водохранилище на территории Пермского края, Часть 102	Водоохранная зона
59:18-6.1049	Охранная зона Электросетевой комплекс №3	Охранная зона инженерных коммуникаций
59:18-6.1072	Водоохранная зона малых рек, впадающих в Камское водохранилище на территории Пермского края, Часть 97	Водоохранная зона
59:18-6.1068	Прибрежная защитная полоса малых рек, впадающих в Камское водохранилище на территории Пермского края, Часть 97	Прибрежная защитная полоса

Номер зоны	Наименование зоны	Тип зоны
59:18-6.37	Охранная зона газопровода среднего давления	Охранная зона инженерных коммуникаций
59:18-6.1214	Охранная зона кирпичного газораспределительного пункта по адресу: Пермский край, г Добрянка, пгт Полазна, ул. Луговая. Кадастровый номер 59:18:0020201:4171.	Охранная зона инженерных коммуникаций
59:18-6.1236	Охранная зона наружной сети газоснабжения до границы земельного участка по адресу: Пермский край, г. Добрянка, пгт. Полазна	Охранная зона инженерных коммуникаций
59:00-6.1811	Охранная зона - АТС Крупской, 2 - АТС Кронита, 8 - АТС Полазна (PRM8072-PRM9094-PRM9042)	Охранная зона линий и сооружений связи и линий и сооружений радификации
59:01-6.4321	Часть прибрежной защитной полосы Камского водохранилища	Прибрежная защитная полоса
59:01-6.1326	Часть водоохранной зоны Камского водохранилища	Водоохранная зона
59:18-6.2290	Охранная зона наружной сети газоснабжения до границы земельного участка, наружной сети газоснабжения до фасада жилого дома по адресу: Пермский край, Добрянский го, пгт. Полазна.	Зона с особыми условиями использования территории



### 1.1.5. Перечень и сведения о площади и виде разрешенного использования земельных участков фактического землепользования

Таблица 2

Номер земельного участка в соответствии с чертежом межевания	Кадастровый номер	Правовое положение	Адрес (описание местоположения)	Вид разрешенного использования	Площадь по сведениям ЕГРН, кв.м.	Площадь по проекту, кв.м.	Примечание
:144	59:18:0020201:144	-	Пермский край,г Добрянка	-	0.04	0.04	Местоположение границ земельного участка входящего в состав ЕЗ установлено. Границы земельного участка не изменяются.
:159	59:18:0020201:159	-	Пермский край,г Добрянка	-	0.04	0.04	Местоположение границ земельного участка входящего в состав ЕЗ установлено. Границы земельного участка не изменяются.
:164	59:18:0020201:164	-	Пермский край,г Добрянка	-	0.04	0.04	Местоположение границ земельного участка входящего в состав ЕЗ установлено. Границы земельного участка не изменяются.
:21	59:18:0020201:21	-	Пермский край,г Добрянка	-	0.04	0.04	Местоположение границ земельного участка входящего в состав ЕЗ установлено. Границы земельного участка не изменяются.
:213	59:18:0020201:213	-	Пермский край,г Добрянка	-	0.04	0.04	Местоположение границ земельного участка входящего в состав ЕЗ установлено. Границы земельного участка не изменяются.
:214	59:18:0020201:214	-	Пермский край,г Добрянка	-	0.04	0.04	Местоположение границ земельного участка входящего в состав ЕЗ установлено. Границы земельного участка не изменяются.
:300	59:18:0020201:300	-	Пермский край,г Добрянка	-	0.04	0.04	Местоположение границ земельного участка входящего в состав ЕЗ установлено. Границы земельного участка не изменяются.
:324	59:18:0020201:324	-	Пермский край,г Добрянка	-	0.04	0.04	Местоположение границ земельного участка входящего в состав ЕЗ установлено. Границы земельного участка не изменяются.



:332	59:18:0020201:332	-	Пермский край,г Добрянка	-	0.04	0.04	Местоположение границ земельного участка входящего в состав ЕЗ установлено. Границы земельного участка не изменяются.
:344	59:18:0020201:344	-	Пермский край,г Добрянка	-	0.04	0.04	Местоположение границ земельного участка входящего в состав ЕЗ установлено. Границы земельного участка не изменяются.
:376	59:18:0020201:376	-	Пермский край,г Добрянка	-	0.04	0.04	Местоположение границ земельного участка входящего в состав ЕЗ установлено. Границы земельного участка не изменяются.
:413	59:18:0020201:413	-	Пермский край,г Добрянка	-	0.04	0.04	Местоположение границ земельного участка входящего в состав ЕЗ установлено. Границы земельного участка не изменяются.
:420	59:18:0020201:420	-	Пермский край,г Добрянка	-	0.04	0.04	Местоположение границ земельного участка входящего в состав ЕЗ установлено. Границы земельного участка не изменяются.
:425	59:18:0020201:425	-	Пермский край,г Добрянка	-	0.04	0.04	Местоположение границ земельного участка входящего в состав ЕЗ установлено. Границы земельного участка не изменяются.
:426	59:18:0020201:426	-	Пермский край,г Добрянка	-	0.04	0.04	Местоположение границ земельного участка входящего в состав ЕЗ установлено. Границы земельного участка не изменяются.
:484	59:18:0020201:484	-	Пермский край,г Добрянка	-	0.04	0.04	Местоположение границ земельного участка входящего в состав ЕЗ установлено. Границы земельного участка не изменяются.
:492	59:18:0020201:492	-	Пермский край,г Добрянка	-	0.04	0.04	Местоположение границ земельного участка входящего в состав ЕЗ установлено. Границы земельного участка не изменяются.
:559	59:18:0020201:559	-	Пермский край,г Добрянка	-	0.04	0.04	Местоположение границ земельного участка входящего в состав ЕЗ, установлено, требуется установление средней квадратической погрешности характерных точек границ участка в соответствии с требованиями действующего законодательства. Конфигурация и площадь участка не изменяются



:560	59:18:0020201:560	-	Пермский край,г Добрянка	-	0.04	0.04	Местоположение границ земельного участка входящего в состав ЕЗ, установлено, требуется установление средней квадратической погрешности характерных точек границ участка в соответствии с требованиями действующего законодательства. Конфигурация и площадь участка не изменяются
:561	59:18:0020201:561	-	Пермский край,г Добрянка	-	0.04	0.04	Местоположение границ земельного участка входящего в состав ЕЗ, установлено, требуется установление средней квадратической погрешности характерных точек границ участка в соответствии с требованиями действующего законодательства. Конфигурация и площадь участка не изменяются
:562	59:18:0020201:562	-	Пермский край,г Добрянка	-	0.04	0.04	Местоположение границ земельного участка входящего в состав ЕЗ, установлено, требуется установление средней квадратической погрешности характерных точек границ участка в соответствии с требованиями действующего законодательства. Конфигурация и площадь участка не изменяются
:563	59:18:0020201:563	-	Пермский край,г Добрянка	-	0.04	0.04	Местоположение границ земельного участка входящего в состав ЕЗ, установлено, требуется установление средней квадратической погрешности характерных точек границ участка в соответствии с требованиями действующего законодательства. Конфигурация и площадь участка не изменяются
:564	59:18:0020201:564	-	Пермский край,г Добрянка	-	0.04	0.04	Местоположение границ земельного участка входящего в состав ЕЗ, установлено, требуется установление средней квадратической погрешности характерных точек границ участка в соответствии с требованиями действующего законодательства. Конфигурация и площадь участка не изменяются



:565	59:18:0020201:565	-	Пермский край,г Добрянка	-	0.04	0.04	Местоположение границ земельного участка входящего в состав ЕЗ, установлено, требуется установление средней квадратической погрешности характерных точек границ участка в соответствии с требованиями действующего законодательства. Конфигурация и площадь участка не изменяются
:566	59:18:0020201:566	-	Пермский край,г Добрянка	-	0.04	0.04	Местоположение границ земельного участка входящего в состав ЕЗ, установлено, требуется установление средней квадратической погрешности характерных точек границ участка в соответствии с требованиями действующего законодательства. Конфигурация и площадь участка не изменяются
:567	59:18:0020201:567	-	Пермский край,г Добрянка	-	0.04	0.04	Местоположение границ земельного участка входящего в состав ЕЗ, установлено, требуется установление средней квадратической погрешности характерных точек границ участка в соответствии с требованиями действующего законодательства. Конфигурация и площадь участка не изменяются
:568	59:18:0020201:568	-	Пермский край,г Добрянка	-	0.04	0.04	Местоположение границ земельного участка входящего в состав ЕЗ, установлено, требуется установление средней квадратической погрешности характерных точек границ участка в соответствии с требованиями действующего законодательства. Конфигурация и площадь участка не изменяются
:569	59:18:0020201:569	-	Пермский край,г Добрянка	-	0.04	0.04	Местоположение границ земельного участка входящего в состав ЕЗ, установлено, требуется установление средней квадратической погрешности характерных точек границ участка в соответствии с требованиями действующего законодательства. Конфигурация и площадь участка не изменяются





:570	59:18:0020201:570	-	Пермский край,г Добрянка	-	0.04	0.04	Местоположение границ земельного участка входящего в состав ЕЗ, установлено, требуется установление средней квадратической погрешности характерных точек границ участка в соответствии с требованиями действующего законодательства. Конфигурация и площадь участка не изменяются
:571	59:18:0020201:571	-	Пермский край,г Добрянка	-	0.04	0.04	Местоположение границ земельного участка входящего в состав ЕЗ, установлено, требуется установление средней квадратической погрешности характерных точек границ участка в соответствии с требованиями действующего законодательства. Конфигурация и площадь участка не изменяются
:572	59:18:0020201:572	-	Пермский край,г Добрянка	-	0.04	0.04	Местоположение границ земельного участка входящего в состав ЕЗ, установлено, требуется установление средней квадратической погрешности характерных точек границ участка в соответствии с требованиями действующего законодательства. Конфигурация и площадь участка не изменяются
:573	59:18:0020201:573	-	Пермский край,г Добрянка	-	0.04	0.04	Местоположение границ земельного участка входящего в состав ЕЗ, установлено, требуется установление средней квадратической погрешности характерных точек границ участка в соответствии с требованиями действующего законодательства. Конфигурация и площадь участка не изменяются
:574	59:18:0020201:574	-	Пермский край,г Добрянка	-	0.04	0.04	Местоположение границ земельного участка входящего в состав ЕЗ, установлено, требуется установление средней квадратической погрешности характерных точек границ участка в соответствии с требованиями действующего законодательства. Конфигурация и площадь участка не изменяются



:575	59:18:0020201:575	-	Пермский край,г Добрянка	-	0.04	0.04	Местоположение границ земельного участка входящего в состав ЕЗ, установлено, требуется установление средней квадратической погрешности характерных точек границ участка в соответствии с требованиями действующего законодательства. Конфигурация и площадь участка не изменяются
:576	59:18:0020201:576	-	Пермский край,г Добрянка	-	0.04	0.04	Местоположение границ земельного участка входящего в состав ЕЗ, установлено, требуется установление средней квадратической погрешности характерных точек границ участка в соответствии с требованиями действующего законодательства. Конфигурация и площадь участка не изменяются
:577	59:18:0020201:577	-	Пермский край,г Добрянка	-	0.04	0.04	Местоположение границ земельного участка входящего в состав ЕЗ, установлено, требуется установление средней квадратической погрешности характерных точек границ участка в соответствии с требованиями действующего законодательства. Конфигурация и площадь участка не изменяются
:578	59:18:0020201:578	-	Пермский край,г Добрянка	-	0.04	0.04	Местоположение границ земельного участка входящего в состав ЕЗ, установлено, требуется установление средней квадратической погрешности характерных точек границ участка в соответствии с требованиями действующего законодательства. Конфигурация и площадь участка не изменяются
:579	59:18:0020201:579	-	Пермский край,г Добрянка	-	0.04	0.04	Местоположение границ земельного участка входящего в состав ЕЗ, установлено, требуется установление средней квадратической погрешности характерных точек границ участка в соответствии с требованиями действующего законодательства. Конфигурация и площадь участка не изменяются



:580	59:18:0020201:580	-	Пермский край,г Добрянка	-	0.04	0.04	Местоположение границ земельного участка входящего в состав ЕЗ, установлено, требуется установление средней квадратической погрешности характерных точек границ участка в соответствии с требованиями действующего законодательства. Конфигурация и площадь участка не изменяются
:581	59:18:0020201:581	-	Пермский край,г Добрянка	-	0.04	0.04	Местоположение границ земельного участка входящего в состав ЕЗ, установлено, требуется установление средней квадратической погрешности характерных точек границ участка в соответствии с требованиями действующего законодательства. Конфигурация и площадь участка не изменяются
:582	59:18:0020201:582	-	Пермский край,г Добрянка	-	0.04	0.04	Местоположение границ земельного участка входящего в состав ЕЗ, установлено, требуется установление средней квадратической погрешности характерных точек границ участка в соответствии с требованиями действующего законодательства. Конфигурация и площадь участка не изменяются
:583	59:18:0020201:583	-	Пермский край,г Добрянка	-	0.04	0.04	Местоположение границ земельного участка входящего в состав ЕЗ, установлено, требуется установление средней квадратической погрешности характерных точек границ участка в соответствии с требованиями действующего законодательства. Конфигурация и площадь участка не изменяются
:584	59:18:0020201:584	-	Пермский край,г Добрянка	-	0.04	0.04	Местоположение границ земельного участка входящего в состав ЕЗ, установлено, требуется установление средней квадратической погрешности характерных точек границ участка в соответствии с требованиями действующего законодательства. Конфигурация и площадь участка не изменяются



:585	59:18:0020201:585	-	Пермский край,г Добрянка	-	0.04	0.04	Местоположение границ земельного участка входящего в состав ЕЗ, установлено, требуется установление средней квадратической погрешности характерных точек границ участка в соответствии с требованиями действующего законодательства. Конфигурация и площадь участка не изменяются
:586	59:18:0020201:586	-	Пермский край,г Добрянка	-	0.04	0.04	Местоположение границ земельного участка входящего в состав ЕЗ, установлено, требуется установление средней квадратической погрешности характерных точек границ участка в соответствии с требованиями действующего законодательства. Конфигурация и площадь участка не изменяются
:587	59:18:0020201:587	-	Пермский край,г Добрянка	-	0.04	0.04	Местоположение границ земельного участка входящего в состав ЕЗ, установлено, требуется установление средней квадратической погрешности характерных точек границ участка в соответствии с требованиями действующего законодательства. Конфигурация и площадь участка не изменяются
:588	59:18:0020201:588	-	Пермский край,г Добрянка	-	0.04	0.04	Местоположение границ земельного участка входящего в состав ЕЗ, установлено, требуется установление средней квадратической погрешности характерных точек границ участка в соответствии с требованиями действующего законодательства. Конфигурация и площадь участка не изменяются
:589	59:18:0020201:589	-	Пермский край,г Добрянка	-	0.04	0.04	Местоположение границ земельного участка входящего в состав ЕЗ, установлено, требуется установление средней квадратической погрешности характерных точек границ участка в соответствии с требованиями действующего законодательства. Конфигурация и площадь участка не изменяются



:590	59:18:0020201:590	-	Пермский край,г Добрянка	-	0.04	0.04	Местоположение границ земельного участка входящего в состав ЕЗ, установлено, требуется установление средней квадратической погрешности характерных точек границ участка в соответствии с требованиями действующего законодательства. Конфигурация и площадь участка не изменяются
:591	59:18:0020201:591	-	Пермский край,г Добрянка	-	0.04	0.04	Местоположение границ земельного участка входящего в состав ЕЗ, установлено, требуется установление средней квадратической погрешности характерных точек границ участка в соответствии с требованиями действующего законодательства. Конфигурация и площадь участка не изменяются
:592	59:18:0020201:592	-	Пермский край,г Добрянка	-	0.04	0.04	Местоположение границ земельного участка входящего в состав ЕЗ, установлено, требуется установление средней квадратической погрешности характерных точек границ участка в соответствии с требованиями действующего законодательства. Конфигурация и площадь участка не изменяются
:593	59:18:0020201:593	-	Пермский край,г Добрянка	-	0.04	0.04	Местоположение границ земельного участка входящего в состав ЕЗ, установлено, требуется установление средней квадратической погрешности характерных точек границ участка в соответствии с требованиями действующего законодательства. Конфигурация и площадь участка не изменяются
:594	59:18:0020201:594	-	Пермский край,г Добрянка	-	0.04	0.04	Местоположение границ земельного участка входящего в состав ЕЗ, установлено, требуется установление средней квадратической погрешности характерных точек границ участка в соответствии с требованиями действующего законодательства. Конфигурация и площадь участка не изменяются



:595	59:18:0020201:595	-	Пермский край,г Добрянка	-	0.04	0.04	Местоположение границ земельного участка входящего в состав ЕЗ, установлено, требуется установление средней квадратической погрешности характерных точек границ участка в соответствии с требованиями действующего законодательства. Конфигурация и площадь участка не изменяются
:596	59:18:0020201:596	-	Пермский край,г Добрянка	-	0.04	0.04	Местоположение границ земельного участка входящего в состав ЕЗ, установлено, требуется установление средней квадратической погрешности характерных точек границ участка в соответствии с требованиями действующего законодательства. Конфигурация и площадь участка не изменяются
:597	59:18:0020201:597	-	Пермский край,г Добрянка	-	0.04	0.04	Местоположение границ земельного участка входящего в состав ЕЗ, установлено, требуется установление средней квадратической погрешности характерных точек границ участка в соответствии с требованиями действующего законодательства. Конфигурация и площадь участка не изменяются
:598	59:18:0020201:598	-	Пермский край,г Добрянка	-	0.04	0.04	Местоположение границ земельного участка входящего в состав ЕЗ, установлено, требуется установление средней квадратической погрешности характерных точек границ участка в соответствии с требованиями действующего законодательства. Конфигурация и площадь участка не изменяются
:599	59:18:0020201:599	-	Пермский край,г Добрянка	-	0.04	0.04	Местоположение границ земельного участка входящего в состав ЕЗ, установлено, требуется установление средней квадратической погрешности характерных точек границ участка в соответствии с требованиями действующего законодательства. Конфигурация и площадь участка не изменяются



:600	59:18:0020201:600	-	Пермский край,г Добрянка	-	0.04	0.04	Местоположение границ земельного участка входящего в состав ЕЗ, установлено, требуется установление средней квадратической погрешности характерных точек границ участка в соответствии с требованиями действующего законодательства. Конфигурация и площадь участка не изменяются
:601	59:18:0020201:601	-	Пермский край,г Добрянка	-	0.04	0.04	Местоположение границ земельного участка входящего в состав ЕЗ, установлено, требуется установление средней квадратической погрешности характерных точек границ участка в соответствии с требованиями действующего законодательства. Конфигурация и площадь участка не изменяются
:602	59:18:0020201:602	-	Пермский край,г Добрянка	-	0.04	0.04	Местоположение границ земельного участка входящего в состав ЕЗ, установлено, требуется установление средней квадратической погрешности характерных точек границ участка в соответствии с требованиями действующего законодательства. Конфигурация и площадь участка не изменяются
:603	59:18:0020201:603	-	Пермский край,г Добрянка	-	0.04	0.04	Местоположение границ земельного участка входящего в состав ЕЗ, установлено, требуется установление средней квадратической погрешности характерных точек границ участка в соответствии с требованиями действующего законодательства. Конфигурация и площадь участка не изменяются
:604	59:18:0020201:604	-	Пермский край,г Добрянка	-	0.04	0.04	Местоположение границ земельного участка входящего в состав ЕЗ, установлено, требуется установление средней квадратической погрешности характерных точек границ участка в соответствии с требованиями действующего законодательства. Конфигурация и площадь участка не изменяются





:605	59:18:0020201:605	-	Пермский край,г Добрянка	-	0.04	0.04	Местоположение границ земельного участка входящего в состав ЕЗ, установлено, требуется установление средней квадратической погрешности характерных точек границ участка в соответствии с требованиями действующего законодательства. Конфигурация и площадь участка не изменяются
:606	59:18:0020201:606	-	Пермский край,г Добрянка	-	0.04	0.04	Местоположение границ земельного участка входящего в состав ЕЗ, установлено, требуется установление средней квадратической погрешности характерных точек границ участка в соответствии с требованиями действующего законодательства. Конфигурация и площадь участка не изменяются
:609	59:18:0020201:609	-	Пермский край,г Добрянка	-	0.04	0.04	Местоположение границ земельного участка входящего в состав ЕЗ, установлено, требуется установление средней квадратической погрешности характерных точек границ участка в соответствии с требованиями действующего законодательства. Конфигурация и площадь участка не изменяются
:610	59:18:0020201:610	-	Пермский край,г Добрянка	-	0.04	0.04	Местоположение границ земельного участка входящего в состав ЕЗ, установлено, требуется установление средней квадратической погрешности характерных точек границ участка в соответствии с требованиями действующего законодательства. Конфигурация и площадь участка не изменяются
:611	59:18:0020201:611	-	Пермский край,г Добрянка	-	0.04	0.04	Местоположение границ земельного участка входящего в состав ЕЗ, установлено, требуется установление средней квадратической погрешности характерных точек границ участка в соответствии с требованиями действующего законодательства. Конфигурация и площадь участка не изменяются



:612	59:18:0020201:612	-	Пермский край,г Добрянка	-	0.04	0.04	Местоположение границ земельного участка входящего в состав ЕЗ, установлено, требуется установление средней квадратической погрешности характерных точек границ участка в соответствии с требованиями действующего законодательства. Конфигурация и площадь участка не изменяются
:613	59:18:0020201:613	-	Пермский край,г Добрянка	-	0.04	0.04	Местоположение границ земельного участка входящего в состав ЕЗ, установлено, требуется установление средней квадратической погрешности характерных точек границ участка в соответствии с требованиями действующего законодательства. Конфигурация и площадь участка не изменяются
:614	59:18:0020201:614	-	Пермский край,г Добрянка	-	0.04	0.04	Местоположение границ земельного участка входящего в состав ЕЗ, установлено, требуется установление средней квадратической погрешности характерных точек границ участка в соответствии с требованиями действующего законодательства. Конфигурация и площадь участка не изменяются
:615	59:18:0020201:615	-	Пермский край,г Добрянка	-	0.04	0.04	Местоположение границ земельного участка входящего в состав ЕЗ, установлено, требуется установление средней квадратической погрешности характерных точек границ участка в соответствии с требованиями действующего законодательства. Конфигурация и площадь участка не изменяются
:616	59:18:0020201:616	-	Пермский край,г Добрянка	-	0.04	0.04	Местоположение границ земельного участка входящего в состав ЕЗ, установлено, требуется установление средней квадратической погрешности характерных точек границ участка в соответствии с требованиями действующего законодательства. Конфигурация и площадь участка не изменяются



:617	59:18:0020201:617	-	Пермский край,г Добрянка	-	0.04	0.04	Местоположение границ земельного участка входящего в состав ЕЗ, установлено, требуется установление средней квадратической погрешности характерных точек границ участка в соответствии с требованиями действующего законодательства. Конфигурация и площадь участка не изменяются
:618	59:18:0020201:618	-	Пермский край,г Добрянка	-	0.04	0.04	Местоположение границ земельного участка входящего в состав ЕЗ, установлено, требуется установление средней квадратической погрешности характерных точек границ участка в соответствии с требованиями действующего законодательства. Конфигурация и площадь участка не изменяются
:619	59:18:0020201:619	-	Пермский край,г Добрянка	-	0.04	0.04	Местоположение границ земельного участка входящего в состав ЕЗ, установлено, требуется установление средней квадратической погрешности характерных точек границ участка в соответствии с требованиями действующего законодательства. Конфигурация и площадь участка не изменяются
:620	59:18:0020201:620	-	Пермский край,г Добрянка	-	0.04	0.04	Местоположение границ земельного участка входящего в состав ЕЗ, установлено, требуется установление средней квадратической погрешности характерных точек границ участка в соответствии с требованиями действующего законодательства. Конфигурация и площадь участка не изменяются
:621	59:18:0020201:621	-	Пермский край,г Добрянка	-	0.04	0.04	Местоположение границ земельного участка входящего в состав ЕЗ, установлено, требуется установление средней квадратической погрешности характерных точек границ участка в соответствии с требованиями действующего законодательства. Конфигурация и площадь участка не изменяются



:622	59:18:0020201:622	-	Пермский край,г Добрянка	-	0.04	0.04	Местоположение границ земельного участка входящего в состав ЕЗ, установлено, требуется установление средней квадратической погрешности характерных точек границ участка в соответствии с требованиями действующего законодательства. Конфигурация и площадь участка не изменяются
:623	59:18:0020201:623	-	Пермский край,г Добрянка	-	0.04	0.04	Местоположение границ земельного участка входящего в состав ЕЗ, установлено, требуется установление средней квадратической погрешности характерных точек границ участка в соответствии с требованиями действующего законодательства. Конфигурация и площадь участка не изменяются
:624	59:18:0020201:624	-	Пермский край,г Добрянка	-	0.04	0.04	Местоположение границ земельного участка входящего в состав ЕЗ, установлено, требуется установление средней квадратической погрешности характерных точек границ участка в соответствии с требованиями действующего законодательства. Конфигурация и площадь участка не изменяются
:625	59:18:0020201:625	-	Пермский край,г Добрянка	-	0.04	0.04	Местоположение границ земельного участка входящего в состав ЕЗ, установлено, требуется установление средней квадратической погрешности характерных точек границ участка в соответствии с требованиями действующего законодательства. Конфигурация и площадь участка не изменяются
:626	59:18:0020201:626	-	Пермский край,г Добрянка	-	0.04	0.04	Местоположение границ земельного участка входящего в состав ЕЗ, установлено, требуется установление средней квадратической погрешности характерных точек границ участка в соответствии с требованиями действующего законодательства. Конфигурация и площадь участка не изменяются



:627	59:18:0020201:627	-	Пермский край,г Добрянка	-	0.04	0.04	Местоположение границ земельного участка входящего в состав ЕЗ установлено. Границы земельного участка не изменяются.
:628	59:18:0020201:628	-	Пермский край,г Добрянка	-	0.04	0.04	Местоположение границ земельного участка входящего в состав ЕЗ установлено. Границы земельного участка не изменяются.
:629	59:18:0020201:629	-	Пермский край,г Добрянка	-	0.04	0.04	Местоположение границ земельного участка входящего в состав ЕЗ установлено. Границы земельного участка не изменяются.
:640	59:18:0020201:640	-	Пермский край,г Добрянка	-	0.04	0.04	Местоположение границ земельного участка входящего в состав ЕЗ установлено. Границы земельного участка не изменяются.
:641	59:18:0020201:641	-	Пермский край,г Добрянка	-	0.04	0.04	Местоположение границ земельного участка входящего в состав ЕЗ установлено. Границы земельного участка не изменяются.
:642	59:18:0020201:642	-	Пермский край,г Добрянка	-	0.04	0.04	Местоположение границ земельного участка входящего в состав ЕЗ установлено. Границы земельного участка не изменяются.
:643	59:18:0020201:643	-	Пермский край,г Добрянка	-	0.04	0.04	Местоположение границ земельного участка входящего в состав ЕЗ установлено. Границы земельного участка не изменяются.
:644	59:18:0020201:644	-	Пермский край,г Добрянка	-	0.04	0.04	Местоположение границ земельного участка входящего в состав ЕЗ установлено. Границы земельного участка не изменяются.
:645	59:18:0020201:645	-	Пермский край,г Добрянка	-	0.04	0.04	Местоположение границ земельного участка входящего в состав ЕЗ установлено. Границы земельного участка не изменяются.
:646	59:18:0020201:646	-	Пермский край,г Добрянка	-	0.04	0.04	Местоположение границ земельного участка входящего в состав ЕЗ установлено. Границы земельного участка не изменяются.
:647	59:18:0020201:647	-	Пермский край,г Добрянка	-	0.04	0.04	Местоположение границ земельного участка входящего в состав ЕЗ установлено. Границы земельного участка не изменяются.



:648	59:18:0020201:648	-	Пермский край,г Добрянка	-	0.04	0.04	Местоположение границ земельного участка входящего в состав ЕЗ установлено. Границы земельного участка не изменяются.
:649	59:18:0020201:649	-	Пермский край,г Добрянка	-	0.04	0.04	Местоположение границ земельного участка входящего в состав ЕЗ установлено. Границы земельного участка не изменяются.
:650	59:18:0020201:650	-	Пермский край,г Добрянка	-	0.04	0.04	Местоположение границ земельного участка входящего в состав ЕЗ установлено. Границы земельного участка не изменяются.
:651	59:18:0020201:651	-	Пермский край,г Добрянка	-	0.16	0.16	Местоположение границ земельного участка входящего в состав ЕЗ установлено. Границы земельного участка не изменяются.
:652	59:18:0020201:652	-	Пермский край,г Добрянка	-	0.16	0.17	Местоположение границ земельного участка входящего в состав ЕЗ установлено. Границы земельного участка не изменяются.
:653	59:18:0020201:653	-	Пермский край,г Добрянка	-	0.16	0.17	Местоположение границ земельного участка входящего в состав ЕЗ установлено. Границы земельного участка не изменяются.
:654	59:18:0020201:654	-	Пермский край,г Добрянка	-	0.16	0.17	Местоположение границ земельного участка входящего в состав ЕЗ установлено. Границы земельного участка не изменяются.
:655	59:18:0020201:655	-	Пермский край,г Добрянка	-	0.16	0.17	Местоположение границ земельного участка входящего в состав ЕЗ установлено. Границы земельного участка не изменяются.
:656	59:18:0020201:656	-	Пермский край,г Добрянка	-	0.16	0.17	Местоположение границ земельного участка входящего в состав ЕЗ установлено. Границы земельного участка не изменяются.
:657	59:18:0020201:657	-	Пермский край,г Добрянка	-	0.16	0.17	Местоположение границ земельного участка входящего в состав ЕЗ установлено. Границы земельного участка не изменяются.
:658	59:18:0020201:658	-	Пермский край,г Добрянка	-	0.16	0.17	Местоположение границ земельного участка входящего в состав ЕЗ установлено. Границы земельного участка не изменяются.





:659	59:18:0020201:659	-	Пермский край,г Добрянка	-	0.04	0.04	Местоположение границ земельного участка входящего в состав ЕЗ установлено. Границы земельного участка не изменяются.
:660	59:18:0020201:660	-	Пермский край,г Добрянка	-	0.06	0.06	Местоположение границ земельного участка входящего в состав ЕЗ установлено. Границы земельного участка не изменяются.
:661	59:18:0020201:661	-	Пермский край,г Добрянка	-	0.06	0.06	Местоположение границ земельного участка входящего в состав ЕЗ установлено. Границы земельного участка не изменяются.
:662	59:18:0020201:662	-	Пермский край,г Добрянка	-	0.06	0.07	Местоположение границ земельного участка входящего в состав ЕЗ установлено. Границы земельного участка не изменяются.
:663	59:18:0020201:663	-	Пермский край,г Добрянка	-	0.06	0.07	Местоположение границ земельного участка входящего в состав ЕЗ установлено. Границы земельного участка не изменяются.
:664	59:18:0020201:664	-	Пермский край,г Добрянка	-	0.06	0.07	Местоположение границ земельного участка входящего в состав ЕЗ установлено. Границы земельного участка не изменяются.
:665	59:18:0020201:665	-	Пермский край,г Добрянка	-	0.06	0.07	Местоположение границ земельного участка входящего в состав ЕЗ установлено. Границы земельного участка не изменяются.
:666	59:18:0020201:666	-	Пермский край,г Добрянка	-	0.06	0.07	Местоположение границ земельного участка входящего в состав ЕЗ установлено. Границы земельного участка не изменяются.
:667	59:18:0020201:667	-	Пермский край,г Добрянка	-	0.06	0.07	Местоположение границ земельного участка входящего в состав ЕЗ установлено. Границы земельного участка не изменяются.
:668	59:18:0020201:668	-	Пермский край,г Добрянка	-	0.06	0.06	Местоположение границ земельного участка входящего в состав ЕЗ установлено. Границы земельного участка не изменяются.
:669	59:18:0020201:669	-	Пермский край,г Добрянка	-	0.04	0.04	Местоположение границ земельного участка входящего в состав ЕЗ установлено. Границы земельного участка не изменяются.



:670	59:18:0020201:670	-	Пермский край,г Добрянка	-	0.04	0.04	Местоположение границ земельного участка входящего в состав ЕЗ установлено. Границы земельного участка не изменяются.
:671	59:18:0020201:671	-	Пермский край,г Добрянка	-	0.04	0.04	Местоположение границ земельного участка входящего в состав ЕЗ установлено. Границы земельного участка не изменяются.
:672	59:18:0020201:672	-	Пермский край,г Добрянка	-	0.04	0.04	Местоположение границ земельного участка входящего в состав ЕЗ установлено. Границы земельного участка не изменяются.
:673	59:18:0020201:673	-	Пермский край,г Добрянка	-	0.04	0.04	Местоположение границ земельного участка входящего в состав ЕЗ установлено. Границы земельного участка не изменяются.
:674	59:18:0020201:674	-	Пермский край,г Добрянка	-	0.04	0.04	Местоположение границ земельного участка входящего в состав ЕЗ установлено. Границы земельного участка не изменяются.
:675	59:18:0020201:675	-	Пермский край,г Добрянка	-	0.04	0.04	Местоположение границ земельного участка входящего в состав ЕЗ установлено. Границы земельного участка не изменяются.
:676	59:18:0020201:676	-	Пермский край,г Добрянка	-	0.04	0.04	Местоположение границ земельного участка входящего в состав ЕЗ установлено. Границы земельного участка не изменяются.
:677	59:18:0020201:677	-	Пермский край,г Добрянка	-	0.04	0.04	Местоположение границ земельного участка входящего в состав ЕЗ установлено. Границы земельного участка не изменяются.
:678	59:18:0020201:678	-	Пермский край,г Добрянка	-	0.04	0.04	Местоположение границ земельного участка входящего в состав ЕЗ установлено. Границы земельного участка не изменяются.
:679	59:18:0020201:679	-	Пермский край,г Добрянка	-	0.04	0.04	Местоположение границ земельного участка входящего в состав ЕЗ установлено. Границы земельного участка не изменяются.
:680	59:18:0020201:680	-	Пермский край,г Добрянка	-	0.04	0.04	Местоположение границ земельного участка входящего в состав ЕЗ установлено. Границы земельного участка не изменяются.



:681	59:18:0020201:681	-	Пермский край,г Добрянка	-	0.04	0.04	Местоположение границ земельного участка входящего в состав ЕЗ установлено. Границы земельного участка не изменяются.
:682	59:18:0020201:682	-	Пермский край,г Добрянка	-	0.04	0.04	Местоположение границ земельного участка входящего в состав ЕЗ установлено. Границы земельного участка не изменяются.
:683	59:18:0020201:683	-	Пермский край,г Добрянка	-	0.04	0.04	Местоположение границ земельного участка входящего в состав ЕЗ установлено. Границы земельного участка не изменяются.
:684	59:18:0020201:684	-	Пермский край,г Добрянка	-	0.04	0.04	Местоположение границ земельного участка входящего в состав ЕЗ установлено. Границы земельного участка не изменяются.
:685	59:18:0020201:685	-	Пермский край,г Добрянка	-	0.04	0.04	Местоположение границ земельного участка входящего в состав ЕЗ установлено. Границы земельного участка не изменяются.
:686	59:18:0020201:686	-	Пермский край,г Добрянка	-	0.04	0.04	Местоположение границ земельного участка входящего в состав ЕЗ установлено. Границы земельного участка не изменяются.
:687	59:18:0020201:687	-	Пермский край,г Добрянка	-	0.04	0.04	Местоположение границ земельного участка входящего в состав ЕЗ установлено. Границы земельного участка не изменяются.
:688	59:18:0020201:688	-	Пермский край,г Добрянка	-	0.04	0.04	Местоположение границ земельного участка входящего в состав ЕЗ установлено. Границы земельного участка не изменяются.
:689	59:18:0020201:689	-	Пермский край,г Добрянка	-	0.04	0.04	Местоположение границ земельного участка входящего в состав ЕЗ установлено. Границы земельного участка не изменяются.
:690	59:18:0020201:690	-	Пермский край,г Добрянка	-	0.04	0.04	Местоположение границ земельного участка входящего в состав ЕЗ установлено. Границы земельного участка не изменяются.
:691	59:18:0020201:691	-	Пермский край,г Добрянка	-	0.04	0.04	Местоположение границ земельного участка входящего в состав ЕЗ установлено. Границы земельного участка не изменяются.



:692	59:18:0020201:692	-	Пермский край,г Добрянка	-	0.04	0.04	Местоположение границ земельного участка входящего в состав ЕЗ установлено. Границы земельного участка не изменяются.
:693	59:18:0020201:693	-	Пермский край,г Добрянка	-	0.04	0.04	Местоположение границ земельного участка входящего в состав ЕЗ установлено. Границы земельного участка не изменяются.
:694	59:18:0020201:694	-	Пермский край,г Добрянка	-	0.04	0.04	Местоположение границ земельного участка входящего в состав ЕЗ установлено. Границы земельного участка не изменяются.
:695	59:18:0020201:695	-	Пермский край,г Добрянка	-	0.04	0.04	Местоположение границ земельного участка входящего в состав ЕЗ установлено. Границы земельного участка не изменяются.
:696	59:18:0020201:696	-	Пермский край,г Добрянка	-	0.04	0.04	Местоположение границ земельного участка входящего в состав ЕЗ установлено. Границы земельного участка не изменяются.
:697	59:18:0020201:697	-	Пермский край,г Добрянка	-	0.04	0.04	Местоположение границ земельного участка входящего в состав ЕЗ установлено. Границы земельного участка не изменяются.
:698	59:18:0020201:698	-	Пермский край,г Добрянка	-	0.06	0.06	Местоположение границ земельного участка входящего в состав ЕЗ установлено. Границы земельного участка не изменяются.
:699	59:18:0020201:699	-	Пермский край,г Добрянка	-	0.04	0.04	Местоположение границ земельного участка входящего в состав ЕЗ установлено. Границы земельного участка не изменяются.
:70	59:18:0020201:70	-	Пермский край,г Добрянка	-	0.04	0.04	Местоположение границ земельного участка входящего в состав ЕЗ установлено. Границы земельного участка не изменяются.
:700	59:18:0020201:700	-	Пермский край,г Добрянка	-	0.04	0.04	Местоположение границ земельного участка входящего в состав ЕЗ установлено. Границы земельного участка не изменяются.
:701	59:18:0020201:701	-	Пермский край,г Добрянка	-	0.04	0.04	Местоположение границ земельного участка входящего в состав ЕЗ установлено. Границы земельного участка не изменяются.



:702	59:18:0020201:702	-	Пермский край,г Добрянка	-	0.04	0.04	Местоположение границ земельного участка входящего в состав ЕЗ установлено. Границы земельного участка не изменяются.
:703	59:18:0020201:703	-	Пермский край,г Добрянка	-	0.04	0.04	Местоположение границ земельного участка входящего в состав ЕЗ установлено. Границы земельного участка не изменяются.
:704	59:18:0020201:704	-	Пермский край,г Добрянка	-	0.04	0.04	Местоположение границ земельного участка входящего в состав ЕЗ установлено. Границы земельного участка не изменяются.
:705	59:18:0020201:705	-	Пермский край,г Добрянка	-	0.04	0.04	Местоположение границ земельного участка входящего в состав ЕЗ установлено. Границы земельного участка не изменяются.
:706	59:18:0020201:706	-	Пермский край,г Добрянка	-	0.04	0.04	Местоположение границ земельного участка входящего в состав ЕЗ установлено. Границы земельного участка не изменяются.
:707	59:18:0020201:707	-	Пермский край,г Добрянка	-	0.04	0.04	Местоположение границ земельного участка входящего в состав ЕЗ установлено. Границы земельного участка не изменяются.
:708	59:18:0020201:708	-	Пермский край,г Добрянка	-	0.04	0.04	Местоположение границ земельного участка входящего в состав ЕЗ установлено. Границы земельного участка не изменяются.
:709	59:18:0020201:709	-	Пермский край,г Добрянка	-	0.04	0.04	Местоположение границ земельного участка входящего в состав ЕЗ установлено. Границы земельного участка не изменяются.
:710	59:18:0020201:710	-	Пермский край,г Добрянка	-	0.06	0.06	Местоположение границ земельного участка входящего в состав ЕЗ установлено. Границы земельного участка не изменяются.
:711	59:18:0020201:711	-	Пермский край,г Добрянка	-	0.04	0.04	Местоположение границ земельного участка входящего в состав ЕЗ установлено. Границы земельного участка не изменяются.
:712	59:18:0020201:712	-	Пермский край,г Добрянка	-	0.04	0.04	Местоположение границ земельного участка входящего в состав ЕЗ установлено. Границы земельного участка не изменяются.



:714	59:18:0020201:714	-	Пермский край,г Добрянка	-	0.04	-	Входящий земельный участок в состав ЕЗ находится в кадастровом квартале 59:18:0020202
:715	59:18:0020201:715	-	Пермский край,г Добрянка	-	0.04	0.04	Местоположение границ земельного участка входящего в состав ЕЗ, установлено, требуется установление средней квадратической погрешности характерных точек границ участка в соответствии с требованиями действующего законодательства. Конфигурация и площадь участка не изменяются
:716	59:18:0020201:716	-	Пермский край,г Добрянка	-	0.04	0.04	Местоположение границ земельного участка входящего в состав ЕЗ, установлено, требуется установление средней квадратической погрешности характерных точек границ участка в соответствии с требованиями действующего законодательства. Конфигурация и площадь участка не изменяются
:717	59:18:0020201:717	-	Пермский край,г Добрянка	-	0.04	0.04	Местоположение границ земельного участка входящего в состав ЕЗ, установлено, требуется установление средней квадратической погрешности характерных точек границ участка в соответствии с требованиями действующего законодательства. Конфигурация и площадь участка не изменяются
:718	59:18:0020201:718	-	Пермский край,г Добрянка	-	0.04	0.04	Местоположение границ земельного участка входящего в состав ЕЗ, установлено, требуется установление средней квадратической погрешности характерных точек границ участка в соответствии с требованиями действующего законодательства. Конфигурация и площадь участка не изменяются





:719	59:18:0020201:719	-	Пермский край,г Добрянка	-	0.04	0.04	Местоположение границ земельного участка входящего в состав ЕЗ, установлено, требуется установление средней квадратической погрешности характерных точек границ участка в соответствии с требованиями действующего законодательства. Конфигурация и площадь участка не изменяются
:720	59:18:0020201:720	-	Пермский край,г Добрянка	-	0.04	0.04	Местоположение границ земельного участка входящего в состав ЕЗ, установлено, требуется установление средней квадратической погрешности характерных точек границ участка в соответствии с требованиями действующего законодательства. Конфигурация и площадь участка не изменяются
:721	59:18:0020201:721	-	Пермский край,г Добрянка	-	0.04	0.04	Местоположение границ земельного участка входящего в состав ЕЗ, установлено, требуется установление средней квадратической погрешности характерных точек границ участка в соответствии с требованиями действующего законодательства. Конфигурация и площадь участка не изменяются
:722	59:18:0020201:722	-	Пермский край,г Добрянка	-	0.04	0.04	Местоположение границ земельного участка входящего в состав ЕЗ, установлено, требуется установление средней квадратической погрешности характерных точек границ участка в соответствии с требованиями действующего законодательства. Конфигурация и площадь участка не изменяются
:723	59:18:0020201:723	-	Пермский край,г Добрянка	-	0.04	0.04	Местоположение границ земельного участка входящего в состав ЕЗ, установлено, требуется установление средней квадратической погрешности характерных точек границ участка в соответствии с требованиями действующего законодательства. Конфигурация и площадь участка не изменяются



:724	59:18:0020201:724	-	Пермский край,г Добрянка	-	0.04	0.04	Местоположение границ земельного участка входящего в состав ЕЗ, установлено, требуется установление средней квадратической погрешности характерных точек границ участка в соответствии с требованиями действующего законодательства. Конфигурация и площадь участка не изменяются
:725	59:18:0020201:725	-	Пермский край,г Добрянка	-	0.04	0.04	Местоположение границ земельного участка входящего в состав ЕЗ, установлено, требуется установление средней квадратической погрешности характерных точек границ участка в соответствии с требованиями действующего законодательства. Конфигурация и площадь участка не изменяются
:726	59:18:0020201:726	-	Пермский край,г Добрянка	-	0.04	0.04	Местоположение границ земельного участка входящего в состав ЕЗ, установлено, требуется установление средней квадратической погрешности характерных точек границ участка в соответствии с требованиями действующего законодательства. Конфигурация и площадь участка не изменяются
:727	59:18:0020201:727	-	Пермский край,г Добрянка	-	0.04	0.04	Местоположение границ земельного участка входящего в состав ЕЗ, установлено, требуется установление средней квадратической погрешности характерных точек границ участка в соответствии с требованиями действующего законодательства. Конфигурация и площадь участка не изменяются
:728	59:18:0020201:728	-	Пермский край,г Добрянка	-	0.04	0.04	Местоположение границ земельного участка входящего в состав ЕЗ, установлено, требуется установление средней квадратической погрешности характерных точек границ участка в соответствии с требованиями действующего законодательства. Конфигурация и площадь участка не изменяются



:729	59:18:0020201:729	-	Пермский край,г Добрянка	-	0.10	0.10	Местоположение границ земельного участка входящего в состав ЕЗ, установлено, требуется установление средней квадратической погрешности характерных точек границ участка в соответствии с требованиями действующего законодательства. Конфигурация и площадь участка не изменяются
:730	59:18:0020201:730	-	Пермский край,г Добрянка	-	0.08	0.08	Местоположение границ земельного участка входящего в состав ЕЗ, установлено, требуется установление средней квадратической погрешности характерных точек границ участка в соответствии с требованиями действующего законодательства. Конфигурация и площадь участка не изменяются
:731	59:18:0020201:731	-	Пермский край,г Добрянка	-	0.04	0.04	Местоположение границ земельного участка входящего в состав ЕЗ, установлено, требуется установление средней квадратической погрешности характерных точек границ участка в соответствии с требованиями действующего законодательства. Конфигурация и площадь участка не изменяются
:732	59:18:0020201:732	-	Пермский край,г Добрянка	-	0.04	0.04	Местоположение границ земельного участка входящего в состав ЕЗ, установлено, требуется установление средней квадратической погрешности характерных точек границ участка в соответствии с требованиями действующего законодательства. Конфигурация и площадь участка не изменяются
:733	59:18:0020201:733	-	Пермский край,г Добрянка	-	0.04	0.04	Местоположение границ земельного участка входящего в состав ЕЗ, установлено, требуется установление средней квадратической погрешности характерных точек границ участка в соответствии с требованиями действующего законодательства. Конфигурация и площадь участка не изменяются



:734	59:18:0020201:734	-	Пермский край,г Добрянка	-	0.04	0.04	Местоположение границ земельного участка входящего в состав ЕЗ, установлено, требуется установление средней квадратической погрешности характерных точек границ участка в соответствии с требованиями действующего законодательства. Конфигурация и площадь участка не изменяются
:735	59:18:0020201:735	-	Пермский край,г Добрянка	-	0.04	0.04	Местоположение границ земельного участка входящего в состав ЕЗ, установлено, требуется установление средней квадратической погрешности характерных точек границ участка в соответствии с требованиями действующего законодательства. Конфигурация и площадь участка не изменяются
:736	59:18:0020201:736	-	Пермский край,г Добрянка	-	0.04	0.04	Местоположение границ земельного участка входящего в состав ЕЗ, установлено, требуется установление средней квадратической погрешности характерных точек границ участка в соответствии с требованиями действующего законодательства. Конфигурация и площадь участка не изменяются
:737	59:18:0020201:737	-	Пермский край,г Добрянка	-	0.04	0.04	Местоположение границ земельного участка входящего в состав ЕЗ, установлено, требуется установление средней квадратической погрешности характерных точек границ участка в соответствии с требованиями действующего законодательства. Конфигурация и площадь участка не изменяются
:738	59:18:0020201:738	-	Пермский край,г Добрянка	-	0.04	0.04	Местоположение границ земельного участка входящего в состав ЕЗ, установлено, требуется установление средней квадратической погрешности характерных точек границ участка в соответствии с требованиями действующего законодательства. Конфигурация и площадь участка не изменяются



:739	59:18:0020201:739	-	Пермский край,г Добрянка	-	0.04	0.04	Местоположение границ земельного участка входящего в состав ЕЗ, установлено, требуется установление средней квадратической погрешности характерных точек границ участка в соответствии с требованиями действующего законодательства. Конфигурация и площадь участка не изменяются
:740	59:18:0020201:740	-	Пермский край,г Добрянка	-	0.04	0.04	Местоположение границ земельного участка входящего в состав ЕЗ, установлено, требуется установление средней квадратической погрешности характерных точек границ участка в соответствии с требованиями действующего законодательства. Конфигурация и площадь участка не изменяются
:741	59:18:0020201:741	-	Пермский край,г Добрянка	-	0.04	0.04	Местоположение границ земельного участка входящего в состав ЕЗ, установлено, требуется установление средней квадратической погрешности характерных точек границ участка в соответствии с требованиями действующего законодательства. Конфигурация и площадь участка не изменяются
:742	59:18:0020201:742	-	Пермский край,г Добрянка	-	0.04	0.04	Местоположение границ земельного участка входящего в состав ЕЗ, установлено, требуется установление средней квадратической погрешности характерных точек границ участка в соответствии с требованиями действующего законодательства. Конфигурация и площадь участка не изменяются
:743	59:18:0020201:743	-	Пермский край,г Добрянка	-	0.04	0.04	Местоположение границ земельного участка входящего в состав ЕЗ, установлено, требуется установление средней квадратической погрешности характерных точек границ участка в соответствии с требованиями действующего законодательства. Конфигурация и площадь участка не изменяются



:744	59:18:0020201:744	-	Пермский край,г Добрянка	-	0.04	0.04	Местоположение границ земельного участка входящего в состав ЕЗ, установлено, требуется установление средней квадратической погрешности характерных точек границ участка в соответствии с требованиями действующего законодательства. Конфигурация и площадь участка не изменяются
:745	59:18:0020201:745	-	Пермский край,г Добрянка	-	0.04	0.04	Местоположение границ земельного участка входящего в состав ЕЗ, установлено, требуется установление средней квадратической погрешности характерных точек границ участка в соответствии с требованиями действующего законодательства. Конфигурация и площадь участка не изменяются
:746	59:18:0020201:746	-	Пермский край,г Добрянка	-	0.04	0.04	Местоположение границ земельного участка входящего в состав ЕЗ, установлено, требуется установление средней квадратической погрешности характерных точек границ участка в соответствии с требованиями действующего законодательства. Конфигурация и площадь участка не изменяются
:747	59:18:0020201:747	-	Пермский край,г Добрянка	-	0.04	0.04	Местоположение границ земельного участка входящего в состав ЕЗ, установлено, требуется установление средней квадратической погрешности характерных точек границ участка в соответствии с требованиями действующего законодательства. Конфигурация и площадь участка не изменяются
:748	59:18:0020201:748	-	Пермский край,г Добрянка	-	0.04	0.04	Местоположение границ земельного участка входящего в состав ЕЗ, установлено, требуется установление средней квадратической погрешности характерных точек границ участка в соответствии с требованиями действующего законодательства. Конфигурация и площадь участка не изменяются





:749	59:18:0020201:749	-	Пермский край,г Добрянка	-	0.04	0.04	Местоположение границ земельного участка входящего в состав ЕЗ, установлено, требуется установление средней квадратической погрешности характерных точек границ участка в соответствии с требованиями действующего законодательства. Конфигурация и площадь участка не изменяются
:750	59:18:0020201:750	-	Пермский край,г Добрянка	-	0.04	0.04	Местоположение границ земельного участка входящего в состав ЕЗ, установлено, требуется установление средней квадратической погрешности характерных точек границ участка в соответствии с требованиями действующего законодательства. Конфигурация и площадь участка не изменяются
:751	59:18:0020201:751	-	Пермский край,г Добрянка	-	0.04	0.04	Местоположение границ земельного участка входящего в состав ЕЗ, установлено, требуется установление средней квадратической погрешности характерных точек границ участка в соответствии с требованиями действующего законодательства. Конфигурация и площадь участка не изменяются
:752	59:18:0020201:752	-	Пермский край,г Добрянка	-	0.04	0.04	Местоположение границ земельного участка входящего в состав ЕЗ, установлено, требуется установление средней квадратической погрешности характерных точек границ участка в соответствии с требованиями действующего законодательства. Конфигурация и площадь участка не изменяются
:753	59:18:0020201:753	-	Пермский край,г Добрянка	-	0.04	0.04	Местоположение границ земельного участка входящего в состав ЕЗ, установлено, требуется установление средней квадратической погрешности характерных точек границ участка в соответствии с требованиями действующего законодательства. Конфигурация и площадь участка не изменяются



:754	59:18:0020201:754	-	Пермский край,г Добрянка	-	0.11	0.11	Местоположение границ земельного участка входящего в состав ЕЗ, установлено, требуется установление средней квадратической погрешности характерных точек границ участка в соответствии с требованиями действующего законодательства. Конфигурация и площадь участка не изменяются
:755	59:18:0020201:755	-	Пермский край,г Добрянка	-	0.04	0.04	Местоположение границ земельного участка входящего в состав ЕЗ, установлено, требуется установление средней квадратической погрешности характерных точек границ участка в соответствии с требованиями действующего законодательства. Конфигурация и площадь участка не изменяются
:756	59:18:0020201:756	-	Пермский край,г Добрянка	-	0.04	0.04	Местоположение границ земельного участка входящего в состав ЕЗ, установлено, требуется установление средней квадратической погрешности характерных точек границ участка в соответствии с требованиями действующего законодательства. Конфигурация и площадь участка не изменяются
:757	59:18:0020201:757	-	Пермский край,г Добрянка	-	0.10	0.10	Местоположение границ земельного участка входящего в состав ЕЗ, установлено, требуется установление средней квадратической погрешности характерных точек границ участка в соответствии с требованиями действующего законодательства. Конфигурация и площадь участка не изменяются
:758	59:18:0020201:758	-	Пермский край,г Добрянка	-	0.08	0.08	Местоположение границ земельного участка входящего в состав ЕЗ, установлено, требуется установление средней квадратической погрешности характерных точек границ участка в соответствии с требованиями действующего законодательства. Конфигурация и площадь участка не изменяются



:759	59:18:0020201:759	-	Пермский край,г Добрянка	-	0.04	0.04	Местоположение границ земельного участка входящего в состав ЕЗ, установлено, требуется установление средней квадратической погрешности характерных точек границ участка в соответствии с требованиями действующего законодательства. Конфигурация и площадь участка не изменяются
:760	59:18:0020201:760	-	Пермский край,г Добрянка	-	0.04	0.04	Местоположение границ земельного участка входящего в состав ЕЗ, установлено, требуется установление средней квадратической погрешности характерных точек границ участка в соответствии с требованиями действующего законодательства. Конфигурация и площадь участка не изменяются
:761	59:18:0020201:761	-	Пермский край,г Добрянка	-	0.04	0.04	Местоположение границ земельного участка входящего в состав ЕЗ, установлено, требуется установление средней квадратической погрешности характерных точек границ участка в соответствии с требованиями действующего законодательства. Конфигурация и площадь участка не изменяются
:762	59:18:0020201:762	-	Пермский край,г Добрянка	-	0.04	0.04	Местоположение границ земельного участка входящего в состав ЕЗ, установлено, требуется установление средней квадратической погрешности характерных точек границ участка в соответствии с требованиями действующего законодательства. Конфигурация и площадь участка не изменяются
:763	59:18:0020201:763	-	Пермский край,г Добрянка	-	1.06	1.06	Местоположение границ земельного участка входящего в состав ЕЗ, установлено, требуется установление средней квадратической погрешности характерных точек границ участка в соответствии с требованиями действующего законодательства. Конфигурация и площадь участка не изменяются



:764	59:18:0020201:764	-	Пермский край,г Добрянка	-	0.04	0.04	Местоположение границ земельного участка входящего в состав ЕЗ 59:18:0020201:713 установлено, требуется исправление реестровой ошибки.
:765	59:18:0020201:765	-	Пермский край,г Добрянка	-	0.06	0.06	Местоположение границ земельного участка входящего в состав ЕЗ, установлено, требуется установление средней квадратической погрешности характерных точек границ участка в соответствии с требованиями действующего законодательства. Конфигурация и площадь участка не изменяются
:766	59:18:0020201:766	-	Пермский край,г Добрянка	-	0.04	0.04	Местоположение границ земельного участка входящего в состав ЕЗ, установлено, требуется установление средней квадратической погрешности характерных точек границ участка в соответствии с требованиями действующего законодательства. Конфигурация и площадь участка не изменяются
:767	59:18:0020201:767	-	Пермский край,г Добрянка	-	0.04	0.04	Местоположение границ земельного участка входящего в состав ЕЗ, установлено, требуется установление средней квадратической погрешности характерных точек границ участка в соответствии с требованиями действующего законодательства. Конфигурация и площадь участка не изменяются
:768	59:18:0020201:768	-	Пермский край,г Добрянка	-	0.04	0.04	Местоположение границ земельного участка входящего в состав ЕЗ, установлено, требуется установление средней квадратической погрешности характерных точек границ участка в соответствии с требованиями действующего законодательства. Конфигурация и площадь участка не изменяются



:769	59:18:0020201:769	-	Пермский край,г Добрянка	-	0.04	0.04	Местоположение границ земельного участка входящего в состав ЕЗ, установлено, требуется установление средней квадратической погрешности характерных точек границ участка в соответствии с требованиями действующего законодательства. Конфигурация и площадь участка не изменяются
:770	59:18:0020201:770	-	Пермский край,г Добрянка	-	0.04	0.04	Местоположение границ земельного участка входящего в состав ЕЗ, установлено, требуется установление средней квадратической погрешности характерных точек границ участка в соответствии с требованиями действующего законодательства. Конфигурация и площадь участка не изменяются
:771	59:18:0020201:771	-	Пермский край,г Добрянка	-	0.04	0.04	Местоположение границ земельного участка входящего в состав ЕЗ, установлено, требуется установление средней квадратической погрешности характерных точек границ участка в соответствии с требованиями действующего законодательства. Конфигурация и площадь участка не изменяются
:772	59:18:0020201:772	-	Пермский край,г Добрянка	-	0.04	0.04	Местоположение границ земельного участка входящего в состав ЕЗ, установлено, требуется установление средней квадратической погрешности характерных точек границ участка в соответствии с требованиями действующего законодательства. Конфигурация и площадь участка не изменяются
:774	59:18:0020201:774	-	Пермский край,г Добрянка	-	0.04	0.04	Местоположение границ земельного участка входящего в состав ЕЗ, установлено, требуется установление средней квадратической погрешности характерных точек границ участка в соответствии с требованиями действующего законодательства. Конфигурация и площадь участка не изменяются



:775	59:18:0020201:775	-	Пермский край,г Добрянка	-	0.82	0.82	Местоположение границ земельного участка входящего в состав ЕЗ, установлено, требуется установление средней квадратической погрешности характерных точек границ участка в соответствии с требованиями действующего законодательства. Конфигурация и площадь участка не изменяются
:776	59:18:0020201:776	-	Пермский край,г Добрянка	-	0.80	0.82	Местоположение границ земельного участка входящего в состав ЕЗ, установлено, требуется установление средней квадратической погрешности характерных точек границ участка в соответствии с требованиями действующего законодательства. Конфигурация и площадь участка не изменяются
:777	59:18:0020201:777	-	Пермский край,г Добрянка	-	0.04	0.04	Местоположение границ земельного участка входящего в состав ЕЗ, установлено, требуется установление средней квадратической погрешности характерных точек границ участка в соответствии с требованиями действующего законодательства. Конфигурация и площадь участка не изменяются
:778	59:18:0020201:778	-	Пермский край,г Добрянка	-	0.04	0.04	Местоположение границ земельного участка входящего в состав ЕЗ, установлено, требуется установление средней квадратической погрешности характерных точек границ участка в соответствии с требованиями действующего законодательства. Конфигурация и площадь участка не изменяются
:779	59:18:0020201:779	-	Пермский край,г Добрянка	-	0.04	0.04	Местоположение границ земельного участка входящего в состав ЕЗ, установлено, требуется установление средней квадратической погрешности характерных точек границ участка в соответствии с требованиями действующего законодательства. Конфигурация и площадь участка не изменяются





:780	59:18:0020201:780	-	Пермский край,г Добрянка	-	0.04	0.04	Местоположение границ земельного участка входящего в состав ЕЗ, установлено, требуется установление средней квадратической погрешности характерных точек границ участка в соответствии с требованиями действующего законодательства. Конфигурация и площадь участка не изменяются
:781	59:18:0020201:781	-	Пермский край,г Добрянка	-	0.04	0.04	Местоположение границ земельного участка входящего в состав ЕЗ, установлено, требуется установление средней квадратической погрешности характерных точек границ участка в соответствии с требованиями действующего законодательства. Конфигурация и площадь участка не изменяются
:782	59:18:0020201:782	-	Пермский край,г Добрянка	-	0.04	0.04	Местоположение границ земельного участка входящего в состав ЕЗ, установлено, требуется установление средней квадратической погрешности характерных точек границ участка в соответствии с требованиями действующего законодательства. Конфигурация и площадь участка не изменяются
:783	59:18:0020201:783	-	Пермский край,г Добрянка	-	0.04	0.04	Местоположение границ земельного участка входящего в состав ЕЗ, установлено, требуется установление средней квадратической погрешности характерных точек границ участка в соответствии с требованиями действующего законодательства. Конфигурация и площадь участка не изменяются
:784	59:18:0020201:784	-	Пермский край,г Добрянка	-	0.04	0.04	Местоположение границ земельного участка входящего в состав ЕЗ, установлено, требуется установление средней квадратической погрешности характерных точек границ участка в соответствии с требованиями действующего законодательства. Конфигурация и площадь участка не изменяются



:785	59:18:0020201:785	-	Пермский край,г Добрянка	-	1.18	1.20	Местоположение границ земельного участка входящего в состав ЕЗ 59:18:0000000:87 установлено, требуется исправление реестровой ошибки.
:786	59:18:0020201:786	-	Пермский край,г Добрянка	-	0.04	0.04	Местоположение границ земельного участка входящего в состав ЕЗ, установлено, требуется установление средней квадратической погрешности характерных точек границ участка в соответствии с требованиями действующего законодательства. Конфигурация и площадь участка не изменяются
:787	59:18:0020201:787	-	Пермский край,г Добрянка	-	0.04	0.04	Местоположение границ земельного участка входящего в состав ЕЗ, установлено, требуется установление средней квадратической погрешности характерных точек границ участка в соответствии с требованиями действующего законодательства. Конфигурация и площадь участка не изменяются
:788	59:18:0020201:788	-	Пермский край,г Добрянка	-	0.04	0.04	Местоположение границ земельного участка входящего в состав ЕЗ, установлено, требуется установление средней квадратической погрешности характерных точек границ участка в соответствии с требованиями действующего законодательства. Конфигурация и площадь участка не изменяются
:789	59:18:0020201:789	-	Пермский край,г Добрянка	-	0.04	0.04	Местоположение границ земельного участка входящего в состав ЕЗ, установлено, требуется установление средней квадратической погрешности характерных точек границ участка в соответствии с требованиями действующего законодательства. Конфигурация и площадь участка не изменяются



:790	59:18:0020201:790	-	Пермский край,г Добрянка	-	0.04	0.04	Местоположение границ земельного участка входящего в состав ЕЗ, установлено, требуется установление средней квадратической погрешности характерных точек границ участка в соответствии с требованиями действующего законодательства. Конфигурация и площадь участка не изменяются
:791	59:18:0020201:791	-	Пермский край,г Добрянка	-	0.04	0.04	Местоположение границ земельного участка входящего в состав ЕЗ, установлено, требуется установление средней квадратической погрешности характерных точек границ участка в соответствии с требованиями действующего законодательства. Конфигурация и площадь участка не изменяются
:792	59:18:0020201:792	-	Пермский край,г Добрянка	-	0.04	0.04	Местоположение границ земельного участка входящего в состав ЕЗ, установлено, требуется установление средней квадратической погрешности характерных точек границ участка в соответствии с требованиями действующего законодательства. Конфигурация и площадь участка не изменяются
:793	59:18:0020201:793	-	Пермский край,г Добрянка	-	0.04	0.04	Местоположение границ земельного участка входящего в состав ЕЗ, установлено, требуется установление средней квадратической погрешности характерных точек границ участка в соответствии с требованиями действующего законодательства. Конфигурация и площадь участка не изменяются
:794	59:18:0020201:794	-	Пермский край,г Добрянка	-	0.04	0.04	Местоположение границ земельного участка входящего в состав ЕЗ, установлено, требуется установление средней квадратической погрешности характерных точек границ участка в соответствии с требованиями действующего законодательства. Конфигурация и площадь участка не изменяются



:795	59:18:0020201:795	-	Пермский край,г Добрянка	-	0.04	0.04	Местоположение границ земельного участка входящего в состав ЕЗ, установлено, требуется установление средней квадратической погрешности характерных точек границ участка в соответствии с требованиями действующего законодательства. Конфигурация и площадь участка не изменяются
:796	59:18:0020201:796	-	Пермский край,г Добрянка	-	0.04	0.04	Местоположение границ земельного участка входящего в состав ЕЗ, установлено, требуется установление средней квадратической погрешности характерных точек границ участка в соответствии с требованиями действующего законодательства. Конфигурация и площадь участка не изменяются
:797	59:18:0020201:797	-	Пермский край,г Добрянка	-	0.04	0.04	Местоположение границ земельного участка входящего в состав ЕЗ, установлено, требуется установление средней квадратической погрешности характерных точек границ участка в соответствии с требованиями действующего законодательства. Конфигурация и площадь участка не изменяются
:798	59:18:0020201:798	-	Пермский край,г Добрянка	-	0.04	0.04	Местоположение границ земельного участка входящего в состав ЕЗ, установлено, требуется установление средней квадратической погрешности характерных точек границ участка в соответствии с требованиями действующего законодательства. Конфигурация и площадь участка не изменяются
:799	59:18:0020201:799	-	Пермский край,г Добрянка	-	0.04	0.04	Местоположение границ земельного участка входящего в состав ЕЗ, установлено, требуется установление средней квадратической погрешности характерных точек границ участка в соответствии с требованиями действующего законодательства. Конфигурация и площадь участка не изменяются



:800	59:18:0020201:800	-	Пермский край,г Добрянка	-	0.04	0.04	Местоположение границ земельного участка входящего в состав ЕЗ, установлено, требуется установление средней квадратической погрешности характерных точек границ участка в соответствии с требованиями действующего законодательства. Конфигурация и площадь участка не изменяются
:801	59:18:0020201:801	-	Пермский край,г Добрянка	-	0.04	0.04	Местоположение границ земельного участка входящего в состав ЕЗ, установлено, требуется установление средней квадратической погрешности характерных точек границ участка в соответствии с требованиями действующего законодательства. Конфигурация и площадь участка не изменяются
:802	59:18:0020201:802	-	Пермский край,г Добрянка	-	0.04	0.04	Местоположение границ земельного участка входящего в состав ЕЗ, установлено, требуется установление средней квадратической погрешности характерных точек границ участка в соответствии с требованиями действующего законодательства. Конфигурация и площадь участка не изменяются
:803	59:18:0020201:803	-	Пермский край,г Добрянка	-	0.04	0.04	Местоположение границ земельного участка входящего в состав ЕЗ, установлено, требуется установление средней квадратической погрешности характерных точек границ участка в соответствии с требованиями действующего законодательства. Конфигурация и площадь участка не изменяются
:804	59:18:0020201:804	-	Пермский край,г Добрянка	-	0.04	0.04	Местоположение границ земельного участка входящего в состав ЕЗ, установлено, требуется установление средней квадратической погрешности характерных точек границ участка в соответствии с требованиями действующего законодательства. Конфигурация и площадь участка не изменяются



:805	59:18:0020201:805	-	Пермский край,г Добрянка	-	0.04	0.04	Местоположение границ земельного участка входящего в состав ЕЗ, установлено, требуется установление средней квадратической погрешности характерных точек границ участка в соответствии с требованиями действующего законодательства. Конфигурация и площадь участка не изменяются
:806	59:18:0020201:806	-	Пермский край,г Добрянка	-	0.04	0.04	Местоположение границ земельного участка входящего в состав ЕЗ, установлено, требуется установление средней квадратической погрешности характерных точек границ участка в соответствии с требованиями действующего законодательства. Конфигурация и площадь участка не изменяются
:807	59:18:0020201:807	-	Пермский край,г Добрянка	-	0.04	0.04	Местоположение границ земельного участка входящего в состав ЕЗ, установлено, требуется установление средней квадратической погрешности характерных точек границ участка в соответствии с требованиями действующего законодательства. Конфигурация и площадь участка не изменяются
:808	59:18:0020201:808	-	Пермский край,г Добрянка	-	0.04	0.04	Местоположение границ земельного участка входящего в состав ЕЗ, установлено, требуется установление средней квадратической погрешности характерных точек границ участка в соответствии с требованиями действующего законодательства. Конфигурация и площадь участка не изменяются
:809	59:18:0020201:809	-	Пермский край,г Добрянка	-	0.97	0.96	Местоположение границ земельного участка входящего в состав ЕЗ 59:18:0000000:87 установлено, требуется исправление реестровой ошибки.



:810	59:18:0020201:810	-	Пермский край,г Добрянка	-	0.04	0.04	Местоположение границ земельного участка входящего в состав ЕЗ, установлено, требуется установление средней квадратической погрешности характерных точек границ участка в соответствии с требованиями действующего законодательства. Конфигурация и площадь участка не изменяются
:811	59:18:0020201:811	-	Пермский край,г Добрянка	-	0.04	0.04	Местоположение границ земельного участка входящего в состав ЕЗ, установлено, требуется установление средней квадратической погрешности характерных точек границ участка в соответствии с требованиями действующего законодательства. Конфигурация и площадь участка не изменяются
:812	59:18:0020201:812	-	Пермский край,г Добрянка	-	0.04	0.04	Местоположение границ земельного участка входящего в состав ЕЗ, установлено, требуется установление средней квадратической погрешности характерных точек границ участка в соответствии с требованиями действующего законодательства. Конфигурация и площадь участка не изменяются
:813	59:18:0020201:813	-	Пермский край,г Добрянка	-	0.04	0.04	Местоположение границ земельного участка входящего в состав ЕЗ, установлено, требуется установление средней квадратической погрешности характерных точек границ участка в соответствии с требованиями действующего законодательства. Конфигурация и площадь участка не изменяются
:814	59:18:0020201:814	-	Пермский край,г Добрянка	-	0.04	0.04	Местоположение границ земельного участка входящего в состав ЕЗ, установлено, требуется установление средней квадратической погрешности характерных точек границ участка в соответствии с требованиями действующего законодательства. Конфигурация и площадь участка не изменяются





:815	59:18:0020201:815	-	Пермский край,г Добрянка	-	0.04	0.04	Местоположение границ земельного участка входящего в состав ЕЗ, установлено, требуется установление средней квадратической погрешности характерных точек границ участка в соответствии с требованиями действующего законодательства. Конфигурация и площадь участка не изменяются
:816	59:18:0020201:816	-	Пермский край,г Добрянка	-	0.04	0.04	Местоположение границ земельного участка входящего в состав ЕЗ, установлено, требуется установление средней квадратической погрешности характерных точек границ участка в соответствии с требованиями действующего законодательства. Конфигурация и площадь участка не изменяются
:817	59:18:0020201:817	-	Пермский край,г Добрянка	-	0.04	0.04	Местоположение границ земельного участка входящего в состав ЕЗ, установлено, требуется установление средней квадратической погрешности характерных точек границ участка в соответствии с требованиями действующего законодательства. Конфигурация и площадь участка не изменяются
:818	59:18:0020201:818	-	Пермский край,г Добрянка	-	0.04	0.04	Местоположение границ земельного участка входящего в состав ЕЗ, установлено, требуется установление средней квадратической погрешности характерных точек границ участка в соответствии с требованиями действующего законодательства. Конфигурация и площадь участка не изменяются
:819	59:18:0020201:819	-	Пермский край,г Добрянка	-	0.04	0.04	Местоположение границ земельного участка входящего в состав ЕЗ, установлено, требуется установление средней квадратической погрешности характерных точек границ участка в соответствии с требованиями действующего законодательства. Конфигурация и площадь участка не изменяются



:820	59:18:0020201:820	-	Пермский край,г Добрянка	-	0.04	0.04	Местоположение границ земельного участка входящего в состав ЕЗ, установлено, требуется установление средней квадратической погрешности характерных точек границ участка в соответствии с требованиями действующего законодательства. Конфигурация и площадь участка не изменяются
:821	59:18:0020201:821	-	Пермский край,г Добрянка	-	0.04	0.04	Местоположение границ земельного участка входящего в состав ЕЗ, установлено, требуется установление средней квадратической погрешности характерных точек границ участка в соответствии с требованиями действующего законодательства. Конфигурация и площадь участка не изменяются
:822	59:18:0020201:822	-	Пермский край,г Добрянка	-	0.04	0.04	Местоположение границ земельного участка входящего в состав ЕЗ, установлено, требуется установление средней квадратической погрешности характерных точек границ участка в соответствии с требованиями действующего законодательства. Конфигурация и площадь участка не изменяются
:823	59:18:0020201:823	-	Пермский край,г Добрянка	-	0.04	0.04	Местоположение границ земельного участка входящего в состав ЕЗ, установлено, требуется установление средней квадратической погрешности характерных точек границ участка в соответствии с требованиями действующего законодательства. Конфигурация и площадь участка не изменяются
:824	59:18:0020201:824	-	Пермский край,г Добрянка	-	0.06	0.06	Местоположение границ земельного участка входящего в состав ЕЗ, установлено, требуется установление средней квадратической погрешности характерных точек границ участка в соответствии с требованиями действующего законодательства. Конфигурация и площадь участка не изменяются



:825	59:18:0020201:825	-	Пермский край,г Добрянка	-	0.04	0.04	Местоположение границ земельного участка входящего в состав ЕЗ, установлено, требуется установление средней квадратической погрешности характерных точек границ участка в соответствии с требованиями действующего законодательства. Конфигурация и площадь участка не изменяются
:826	59:18:0020201:826	-	Пермский край,г Добрянка	-	0.04	0.04	Местоположение границ земельного участка входящего в состав ЕЗ, установлено, требуется установление средней квадратической погрешности характерных точек границ участка в соответствии с требованиями действующего законодательства. Конфигурация и площадь участка не изменяются
:827	59:18:0020201:827	-	Пермский край,г Добрянка	-	0.04	0.04	Местоположение границ земельного участка входящего в состав ЕЗ, установлено, требуется установление средней квадратической погрешности характерных точек границ участка в соответствии с требованиями действующего законодательства. Конфигурация и площадь участка не изменяются
:828	59:18:0020201:828	-	Пермский край,г Добрянка	-	0.04	0.04	Местоположение границ земельного участка входящего в состав ЕЗ, установлено, требуется установление средней квадратической погрешности характерных точек границ участка в соответствии с требованиями действующего законодательства. Конфигурация и площадь участка не изменяются
:829	59:18:0020201:829	-	Пермский край,г Добрянка	-	0.04	0.04	Местоположение границ земельного участка входящего в состав ЕЗ, установлено, требуется установление средней квадратической погрешности характерных точек границ участка в соответствии с требованиями действующего законодательства. Конфигурация и площадь участка не изменяются



:830	59:18:0020201:830	-	Пермский край,г Добрянка	-	0.04	0.04	Местоположение границ земельного участка входящего в состав ЕЗ, установлено, требуется установление средней квадратической погрешности характерных точек границ участка в соответствии с требованиями действующего законодательства. Конфигурация и площадь участка не изменяются
:831	59:18:0020201:831	-	Пермский край,г Добрянка	-	0.04	0.04	Местоположение границ земельного участка входящего в состав ЕЗ, установлено, требуется установление средней квадратической погрешности характерных точек границ участка в соответствии с требованиями действующего законодательства. Конфигурация и площадь участка не изменяются
:832	59:18:0020201:832	-	Пермский край,г Добрянка	-	0.04	0.04	Местоположение границ земельного участка входящего в состав ЕЗ, установлено, требуется установление средней квадратической погрешности характерных точек границ участка в соответствии с требованиями действующего законодательства. Конфигурация и площадь участка не изменяются
:833	59:18:0020201:833	-	Пермский край,г Добрянка	-	0.04	0.04	Местоположение границ земельного участка входящего в состав ЕЗ, установлено, требуется установление средней квадратической погрешности характерных точек границ участка в соответствии с требованиями действующего законодательства. Конфигурация и площадь участка не изменяются
:834	59:18:0020201:834	-	Пермский край,г Добрянка	-	0.04	0.04	Местоположение границ земельного участка входящего в состав ЕЗ, установлено, требуется установление средней квадратической погрешности характерных точек границ участка в соответствии с требованиями действующего законодательства. Конфигурация и площадь участка не изменяются



:835	59:18:0020201:835	-	Пермский край,г Добрянка	-	0.04	0.04	Местоположение границ земельного участка входящего в состав ЕЗ, установлено, требуется установление средней квадратической погрешности характерных точек границ участка в соответствии с требованиями действующего законодательства. Конфигурация и площадь участка не изменяются
:836	59:18:0020201:836	-	Пермский край,г Добрянка	-	0.04	0.04	Местоположение границ земельного участка входящего в состав ЕЗ, установлено, требуется установление средней квадратической погрешности характерных точек границ участка в соответствии с требованиями действующего законодательства. Конфигурация и площадь участка не изменяются
:837	59:18:0020201:837	-	Пермский край,г Добрянка	-	0.04	0.04	Местоположение границ земельного участка входящего в состав ЕЗ, установлено, требуется установление средней квадратической погрешности характерных точек границ участка в соответствии с требованиями действующего законодательства. Конфигурация и площадь участка не изменяются
:838	59:18:0020201:838	-	Пермский край,г Добрянка	-	0.04	0.04	Местоположение границ земельного участка входящего в состав ЕЗ, установлено, требуется установление средней квадратической погрешности характерных точек границ участка в соответствии с требованиями действующего законодательства. Конфигурация и площадь участка не изменяются
:839	59:18:0020201:839	-	Пермский край,г Добрянка	-	0.04	0.04	Местоположение границ земельного участка входящего в состав ЕЗ, установлено, требуется установление средней квадратической погрешности характерных точек границ участка в соответствии с требованиями действующего законодательства. Конфигурация и площадь участка не изменяются



:840	59:18:0020201:840	-	Пермский край,г Добрянка	-	0.04	0.04	Местоположение границ земельного участка входящего в состав ЕЗ, установлено, требуется установление средней квадратической погрешности характерных точек границ участка в соответствии с требованиями действующего законодательства. Конфигурация и площадь участка не изменяются
:841	59:18:0020201:841	-	Пермский край,г Добрянка	-	0.04	0.04	Местоположение границ земельного участка входящего в состав ЕЗ, установлено, требуется установление средней квадратической погрешности характерных точек границ участка в соответствии с требованиями действующего законодательства. Конфигурация и площадь участка не изменяются
:842	59:18:0020201:842	-	Пермский край,г Добрянка	-	0.04	0.04	Местоположение границ земельного участка входящего в состав ЕЗ, установлено, требуется установление средней квадратической погрешности характерных точек границ участка в соответствии с требованиями действующего законодательства. Конфигурация и площадь участка не изменяются
:843	59:18:0020201:843	-	Пермский край,г Добрянка	-	0.04	0.04	Местоположение границ земельного участка входящего в состав ЕЗ, установлено, требуется установление средней квадратической погрешности характерных точек границ участка в соответствии с требованиями действующего законодательства. Конфигурация и площадь участка не изменяются
:844	59:18:0020201:844	-	Пермский край,г Добрянка	-	0.04	0.04	Местоположение границ земельного участка входящего в состав ЕЗ, установлено, требуется установление средней квадратической погрешности характерных точек границ участка в соответствии с требованиями действующего законодательства. Конфигурация и площадь участка не изменяются



:845	59:18:0020201:845	-	Пермский край,г Добрянка	-	0.04	0.04	Местоположение границ земельного участка входящего в состав ЕЗ, установлено, требуется установление средней квадратической погрешности характерных точек границ участка в соответствии с требованиями действующего законодательства. Конфигурация и площадь участка не изменяются
:846	59:18:0020201:846	-	Пермский край,г Добрянка	-	0.04	0.04	Местоположение границ земельного участка входящего в состав ЕЗ, установлено, требуется установление средней квадратической погрешности характерных точек границ участка в соответствии с требованиями действующего законодательства. Конфигурация и площадь участка не изменяются
:847	59:18:0020201:847	-	Пермский край,г Добрянка	-	0.04	0.04	Местоположение границ земельного участка входящего в состав ЕЗ, установлено, требуется установление средней квадратической погрешности характерных точек границ участка в соответствии с требованиями действующего законодательства. Конфигурация и площадь участка не изменяются
:848	59:18:0020201:848	-	Пермский край,г Добрянка	-	0.04	0.04	Местоположение границ земельного участка входящего в состав ЕЗ, установлено, требуется установление средней квадратической погрешности характерных точек границ участка в соответствии с требованиями действующего законодательства. Конфигурация и площадь участка не изменяются
:849	59:18:0020201:849	-	Пермский край,г Добрянка	-	0.04	0.04	Местоположение границ земельного участка входящего в состав ЕЗ 59:18:0000000:87 установлено, требуется исправление реестровой ошибки.





:850	59:18:0020201:850	-	Пермский край,г Добрянка	-	0.04	0.04	Местоположение границ земельного участка входящего в состав ЕЗ, установлено, требуется установление средней квадратической погрешности характерных точек границ участка в соответствии с требованиями действующего законодательства. Конфигурация и площадь участка не изменяются
:851	59:18:0020201:851	-	Пермский край,г Добрянка	-	1.43	1.41	Местоположение границ земельного участка входящего в состав ЕЗ 59:18:0000000:87 установлено, требуется исправление реестровой ошибки.
:852	59:18:0020201:852	-	Пермский край,г Добрянка	-	0.04	0.04	Местоположение границ земельного участка входящего в состав ЕЗ, установлено, требуется установление средней квадратической погрешности характерных точек границ участка в соответствии с требованиями действующего законодательства. Конфигурация и площадь участка не изменяются
:853	59:18:0020201:853	-	Пермский край,г Добрянка	-	0.04	0.04	Местоположение границ земельного участка входящего в состав ЕЗ, установлено, требуется установление средней квадратической погрешности характерных точек границ участка в соответствии с требованиями действующего законодательства. Конфигурация и площадь участка не изменяются
:854	59:18:0020201:854	-	Пермский край,г Добрянка	-	0.04	0.04	Местоположение границ земельного участка входящего в состав ЕЗ, установлено, требуется установление средней квадратической погрешности характерных точек границ участка в соответствии с требованиями действующего законодательства. Конфигурация и площадь участка не изменяются



:855	59:18:0020201:855	-	Пермский край,г Добрянка	-	0.04	0.04	Местоположение границ земельного участка входящего в состав ЕЗ, установлено, требуется установление средней квадратической погрешности характерных точек границ участка в соответствии с требованиями действующего законодательства. Конфигурация и площадь участка не изменяются
:856	59:18:0020201:856	-	Пермский край,г Добрянка	-	0.04	0.04	Местоположение границ земельного участка входящего в состав ЕЗ, установлено, требуется установление средней квадратической погрешности характерных точек границ участка в соответствии с требованиями действующего законодательства. Конфигурация и площадь участка не изменяются
:857	59:18:0020201:857	-	Пермский край,г Добрянка	-	0.04	0.04	Местоположение границ земельного участка входящего в состав ЕЗ, установлено, требуется установление средней квадратической погрешности характерных точек границ участка в соответствии с требованиями действующего законодательства. Конфигурация и площадь участка не изменяются
:858	59:18:0020201:858	-	Пермский край,г Добрянка	-	0.04	0.04	Местоположение границ земельного участка входящего в состав ЕЗ, установлено, требуется установление средней квадратической погрешности характерных точек границ участка в соответствии с требованиями действующего законодательства. Конфигурация и площадь участка не изменяются
:859	59:18:0020201:859	-	Пермский край,г Добрянка	-	0.04	0.04	Местоположение границ земельного участка входящего в состав ЕЗ, установлено, требуется установление средней квадратической погрешности характерных точек границ участка в соответствии с требованиями действующего законодательства. Конфигурация и площадь участка не изменяются



:860	59:18:0020201:860	-	Пермский край,г Добрянка	-	0.04	0.04	Местоположение границ земельного участка входящего в состав ЕЗ, установлено, требуется установление средней квадратической погрешности характерных точек границ участка в соответствии с требованиями действующего законодательства. Конфигурация и площадь участка не изменяются
:861	59:18:0020201:861	-	Пермский край,г Добрянка	-	0.04	0.04	Местоположение границ земельного участка входящего в состав ЕЗ, установлено, требуется установление средней квадратической погрешности характерных точек границ участка в соответствии с требованиями действующего законодательства. Конфигурация и площадь участка не изменяются
:862	59:18:0020201:862	-	Пермский край,г Добрянка	-	0.04	0.04	Местоположение границ земельного участка входящего в состав ЕЗ, установлено, требуется установление средней квадратической погрешности характерных точек границ участка в соответствии с требованиями действующего законодательства. Конфигурация и площадь участка не изменяются
:863	59:18:0020201:863	-	Пермский край,г Добрянка	-	0.59	0.59	Местоположение границ земельного участка входящего в состав ЕЗ, установлено, требуется установление средней квадратической погрешности характерных точек границ участка в соответствии с требованиями действующего законодательства. Конфигурация и площадь участка не изменяются
:864	59:18:0020201:864	-	Пермский край,г Добрянка	-	0.04	0.04	Местоположение границ земельного участка входящего в состав ЕЗ 59:18:0000000:87 установлено, требуется исправление реестровой ошибки.



:865	59:18:0020201:865	-	Пермский край,г Добрянка	-	0.04	0.04	Местоположение границ земельного участка входящего в состав ЕЗ, установлено, требуется установление средней квадратической погрешности характерных точек границ участка в соответствии с требованиями действующего законодательства. Конфигурация и площадь участка не изменяются
:866	59:18:0020201:866	-	Пермский край,г Добрянка	-	0.04	0.04	Местоположение границ земельного участка входящего в состав ЕЗ, установлено, требуется установление средней квадратической погрешности характерных точек границ участка в соответствии с требованиями действующего законодательства. Конфигурация и площадь участка не изменяются
:867	59:18:0020201:867	-	Пермский край,г Добрянка	-	0.04	0.04	Местоположение границ земельного участка входящего в состав ЕЗ, установлено, требуется установление средней квадратической погрешности характерных точек границ участка в соответствии с требованиями действующего законодательства. Конфигурация и площадь участка не изменяются
:868	59:18:0020201:868	-	Пермский край,г Добрянка	-	0.04	0.04	Местоположение границ земельного участка входящего в состав ЕЗ, установлено, требуется установление средней квадратической погрешности характерных точек границ участка в соответствии с требованиями действующего законодательства. Конфигурация и площадь участка не изменяются
:869	59:18:0020201:869	-	Пермский край,г Добрянка	-	0.04	0.04	Местоположение границ земельного участка входящего в состав ЕЗ, установлено, требуется установление средней квадратической погрешности характерных точек границ участка в соответствии с требованиями действующего законодательства. Конфигурация и площадь участка не изменяются



:870	59:18:0020201:870	-	Пермский край,г Добрянка	-	0.04	0.04	Местоположение границ земельного участка входящего в состав ЕЗ, установлено, требуется установление средней квадратической погрешности характерных точек границ участка в соответствии с требованиями действующего законодательства. Конфигурация и площадь участка не изменяются
:871	59:18:0020201:871	-	Пермский край,г Добрянка	-	0.04	0.04	Местоположение границ земельного участка входящего в состав ЕЗ, установлено, требуется установление средней квадратической погрешности характерных точек границ участка в соответствии с требованиями действующего законодательства. Конфигурация и площадь участка не изменяются
:872	59:18:0020201:872	-	Пермский край,г Добрянка	-	0.04	0.04	Местоположение границ земельного участка входящего в состав ЕЗ, установлено, требуется установление средней квадратической погрешности характерных точек границ участка в соответствии с требованиями действующего законодательства. Конфигурация и площадь участка не изменяются
:873	59:18:0020201:873	-	Пермский край,г Добрянка	-	0.04	0.04	Местоположение границ земельного участка входящего в состав ЕЗ, установлено, требуется установление средней квадратической погрешности характерных точек границ участка в соответствии с требованиями действующего законодательства. Конфигурация и площадь участка не изменяются
:874	59:18:0020201:874	-	Пермский край,г Добрянка	-	0.16	0.16	Местоположение границ земельного участка входящего в состав ЕЗ установлено. Границы земельного участка не изменяются.
:875	59:18:0020201:875	-	Пермский край,г Добрянка	-	0.16	0.16	Местоположение границ земельного участка входящего в состав ЕЗ установлено. Границы земельного участка не изменяются.



:876	59:18:0020201:876	-	Пермский край,г Добрянка	-	0.16	0.17	Местоположение границ земельного участка входящего в состав ЕЗ установлено. Границы земельного участка не изменяются.
:877	59:18:0020201:877	-	Пермский край,г Добрянка	-	0.16	0.16	Местоположение границ земельного участка входящего в состав ЕЗ установлено. Границы земельного участка не изменяются.
:878	59:18:0020201:878	-	Пермский край,г Добрянка	-	0.16	0.16	Местоположение границ земельного участка входящего в состав ЕЗ установлено. Границы земельного участка не изменяются.
:879	59:18:0020201:879	-	Пермский край,г Добрянка	-	9.92	9.93	Местоположение границ земельного участка входящего в состав ЕЗ установлено. Границы земельного участка не изменяются.
:880	59:18:0020201:880	-	Пермский край,г Добрянка	-	0.16	0.16	Местоположение границ земельного участка входящего в состав ЕЗ установлено. Границы земельного участка не изменяются.
:881	59:18:0020201:881	-	Пермский край,г Добрянка	-	0.16	0.16	Местоположение границ земельного участка входящего в состав ЕЗ установлено. Границы земельного участка не изменяются.
:882	59:18:0020201:882	-	Пермский край,г Добрянка	-	0.16	0.17	Местоположение границ земельного участка входящего в состав ЕЗ установлено. Границы земельного участка не изменяются.
:883	59:18:0020201:883	-	Пермский край,г Добрянка	-	0.16	0.16	Местоположение границ земельного участка входящего в состав ЕЗ установлено. Границы земельного участка не изменяются.
:884	59:18:0020201:884	-	Пермский край,г Добрянка	-	0.16	0.16	Местоположение границ земельного участка входящего в состав ЕЗ установлено. Границы земельного участка не изменяются.
:885	59:18:0020201:885	-	Пермский край,г Добрянка	-	1.26	1.25	Местоположение границ земельного участка входящего в состав ЕЗ установлено. Границы земельного участка не изменяются.
:886	59:18:0020201:886	-	Пермский край,г Добрянка	-	0.16	0.16	Местоположение границ земельного участка входящего в состав ЕЗ установлено. Границы земельного участка не изменяются.



:887	59:18:0020201:887	-	Пермский край,г Добрянка	-	0.16	0.16	Местоположение границ земельного участка входящего в состав ЕЗ установлено. Границы земельного участка не изменяются.
:888	59:18:0020201:888	-	Пермский край,г Добрянка	-	0.16	0.17	Местоположение границ земельного участка входящего в состав ЕЗ установлено. Границы земельного участка не изменяются.
:889	59:18:0020201:889	-	Пермский край,г Добрянка	-	0.16	0.16	Местоположение границ земельного участка входящего в состав ЕЗ установлено. Границы земельного участка не изменяются.
:890	59:18:0020201:890	-	Пермский край,г Добрянка	-	0.16	0.16	Местоположение границ земельного участка входящего в состав ЕЗ установлено. Границы земельного участка не изменяются.
:891	59:18:0020201:891	-	Пермский край,г Добрянка	-	0.16	0.16	Местоположение границ земельного участка входящего в состав ЕЗ установлено. Границы земельного участка не изменяются.
:892	59:18:0020201:892	-	Пермский край,г Добрянка	-	0.16	0.16	Местоположение границ земельного участка входящего в состав ЕЗ установлено. Границы земельного участка не изменяются.
:893	59:18:0020201:893	-	Пермский край,г Добрянка	-	0.16	0.16	Местоположение границ земельного участка входящего в состав ЕЗ установлено. Границы земельного участка не изменяются.
:894	59:18:0020201:894	-	Пермский край,г Добрянка	-	0.16	0.17	Местоположение границ земельного участка входящего в состав ЕЗ установлено. Границы земельного участка не изменяются.
:895	59:18:0020201:895	-	Пермский край,г Добрянка	-	0.16	0.16	Местоположение границ земельного участка входящего в состав ЕЗ установлено. Границы земельного участка не изменяются.
:896	59:18:0020201:896	-	Пермский край,г Добрянка	-	0.16	0.16	Местоположение границ земельного участка входящего в состав ЕЗ установлено. Границы земельного участка не изменяются.
:897	59:18:0020201:897	-	Пермский край,г Добрянка	-	0.16	0.16	Местоположение границ земельного участка входящего в состав ЕЗ установлено. Границы земельного участка не изменяются.





:898	59:18:0020201:898	-	Пермский край,г Добрянка	-	0.16	0.16	Местоположение границ земельного участка входящего в состав ЕЗ установлено. Границы земельного участка не изменяются.
:899	59:18:0020201:899	-	Пермский край,г Добрянка	-	0.16	0.16	Местоположение границ земельного участка входящего в состав ЕЗ установлено. Границы земельного участка не изменяются.
:900	59:18:0020201:900	-	Пермский край,г Добрянка	-	0.04	0.04	Местоположение границ земельного участка входящего в состав ЕЗ установлено. Границы земельного участка не изменяются.
:901	59:18:0020201:901	-	Пермский край,г Добрянка	-	4.85	4.85	Местоположение границ земельного участка входящего в состав ЕЗ установлено. Границы земельного участка не изменяются.
:902	59:18:0020201:902	-	Пермский край,г Добрянка	-	0.16	0.16	Местоположение границ земельного участка входящего в состав ЕЗ установлено. Границы земельного участка не изменяются.
:903	59:18:0020201:903	-	Пермский край,г Добрянка	-	0.16	0.16	Местоположение границ земельного участка входящего в состав ЕЗ установлено. Границы земельного участка не изменяются.
:904	59:18:0020201:904	-	Пермский край,г Добрянка	-	0.16	0.16	Местоположение границ земельного участка входящего в состав ЕЗ установлено. Границы земельного участка не изменяются.
:905	59:18:0020201:905	-	Пермский край,г Добрянка	-	0.16	0.16	Местоположение границ земельного участка входящего в состав ЕЗ установлено. Границы земельного участка не изменяются.
:906	59:18:0020201:906	-	Пермский край,г Добрянка	-	0.16	0.16	Местоположение границ земельного участка входящего в состав ЕЗ установлено. Границы земельного участка не изменяются.
:907	59:18:0020201:907	-	Пермский край,г Добрянка	-	0.09	0.09	Местоположение границ земельного участка входящего в состав ЕЗ установлено. Границы земельного участка не изменяются.
:908	59:18:0020201:908	-	Пермский край,г Добрянка	-	0.09	0.09	Местоположение границ земельного участка входящего в состав ЕЗ установлено. Границы земельного участка не изменяются.



:909	59:18:0020201:909	-	Пермский край,г Добрянка	-	0.09	0.09	Местоположение границ земельного участка входящего в состав ЕЗ установлено. Границы земельного участка не изменяются.
:910	59:18:0020201:910	-	Пермский край,г Добрянка	-	0.16	0.16	Местоположение границ земельного участка входящего в состав ЕЗ установлено. Границы земельного участка не изменяются.
:911	59:18:0020201:911	-	Пермский край,г Добрянка	-	0.16	0.16	Местоположение границ земельного участка входящего в состав ЕЗ установлено. Границы земельного участка не изменяются.
:912	59:18:0020201:912	-	Пермский край,г Добрянка	-	0.16	0.16	Местоположение границ земельного участка входящего в состав ЕЗ установлено. Границы земельного участка не изменяются.
:913	59:18:0020201:913	-	Пермский край,г Добрянка	-	0.16	0.16	Местоположение границ земельного участка входящего в состав ЕЗ установлено. Границы земельного участка не изменяются.
:914	59:18:0020201:914	-	Пермский край,г Добрянка	-	0.16	0.16	Местоположение границ земельного участка входящего в состав ЕЗ установлено. Границы земельного участка не изменяются.
:915	59:18:0020201:915	-	Пермский край,г Добрянка	-	0.16	0.16	Местоположение границ земельного участка входящего в состав ЕЗ установлено. Границы земельного участка не изменяются.
:916	59:18:0020201:916	-	Пермский край,г Добрянка	-	0.16	0.16	Местоположение границ земельного участка входящего в состав ЕЗ установлено. Границы земельного участка не изменяются.
:917	59:18:0020201:917	-	Пермский край,г Добрянка	-	0.16	0.16	Местоположение границ земельного участка входящего в состав ЕЗ установлено. Границы земельного участка не изменяются.
:918	59:18:0020201:918	-	Пермский край,г Добрянка	-	0.16	0.16	Местоположение границ земельного участка входящего в состав ЕЗ установлено. Границы земельного участка не изменяются.
:924	59:18:0020201:924	-	Пермский край,г Добрянка	-	0.04	0.04	Местоположение границ земельного участка входящего в состав ЕЗ установлено. Границы земельного участка не изменяются.



:927	59:18:0020201:927	-	Пермский край,г Добрянка	-	584	642	Местоположение границ земельного участка входящего в состав ЕЗ 59:18:0020201:224 установлено, требуется исправление реестровой ошибки.
:928	59:18:0020201:928	-	Пермский край,г Добрянка	-	33	36	Местоположение границ земельного участка входящего в состав ЕЗ 59:18:0020201:224 установлено, требуется исправление реестровой ошибки.
:556	59:18:0020201:556	-	Пермский край,г Добрянка	-	493	487	Местоположение границ земельного участка входящего в состав ЕЗ 59:18:0020201:555 установлено, требуется исправление реестровой ошибки.
:557	59:18:0020201:557	-	Пермский край,г Добрянка	-	22.00	22.45	Местоположение границ земельного участка входящего в состав ЕЗ установлено. Границы земельного участка не изменяются.
:945	59:18:0020201:945	Аренда	Пермский край, район Добрянский,г Добрянка,пгт Полазна,ул 8 Марта,д 42а,Добрянский район	для индивидуального жилищного строительства	1500	1900	Местоположение границ земельного участка не установлено, требуется уточнение
:974	59:18:0020201:974	Собственность	Пермский край,АО Добрянский,г Добрянка,пгт Полазна,ул Красногвардейская	Для индивидуального жилищного строительства	792	756	Местоположение границ земельного участка установлено, требуется исправление реестровой ошибки.
:635	59:18:0020201:635	Собственность	Пермский край,АО Добрянский,г Добрянка,пгт Полазна,ул Красногвардейская,д 33А	Для размещения существующего жилого дома и приусадебного участка	896	979	Местоположение границ земельного участка установлено, требуется исправление реестровой ошибки.
:68	59:18:0020201:68	Собственность	Пермский край,ао Добрянский,г Добрянка,ул Заречная,д 10	Для индивидуального жилищного строительства	1537	1534	Местоположение границ земельного участка установлено, требуется исправление реестровой ошибки.
:971	59:18:0020201:971	Собственность	Пермский край,ао Добрянский,п Полазна,ул Красногвардейская,д 50	Под существующий жилой дом	784	784	Местоположение границ земельного участка установлено, требуется установление средней квадратической погрешности характерных точек границ участка в соответствии с требованиями действующего законодательства. Конфигурация и площадь участка не изменяются.
:972	59:18:0020201:972	Собственность	Пермский край,ао Добрянский,п Полазна,ул Красногвардейская,д 50	Под существующий жилой дом	1176	1176	Местоположение границ земельного участка установлено, требуется установление средней квадратической погрешности характерных точек границ участка в соответствии с требованиями



							действующего законодательства. Конфигурация и площадь участка не изменяются.
:970	59:18:0020201:970	Собственность	Пермский край, ао Добрянский, п Полазна, ул Матросова, д 5	Под существующий жилой дом	928	928	Местоположение границ земельного участка установлено, требуется установление средней квадратической погрешности характерных точек границ участка в соответствии с требованиями действующего законодательства. Конфигурация и площадь участка не изменяются.
:503	59:18:0020201:503	Собственность	Пермский край, АО Добрянский, п Полазна, ул Трухина, д 9	отдельно стоящие жилые дома на одну семью, не выше 3-х этажей с приусадебными участками	2316	2330	Местоположение границ земельного участка установлено, требуется исправление реестровой ошибки.
:106	59:18:0020201:106	Общая долевая собственность	Пермский край, г Добрянка город, пгт Полазна, ул Красногвардейская, д 15	для индивидуального жилищного строительства	1500	1549	Местоположение границ земельного участка установлено, требуется исправление реестровой ошибки.
:130	59:18:0020201:130		Пермский край, г Добрянка, п Полазна, ул Красногвардейская, д 57, р-н Добрянский	Для приусадебного земельного участка	1350	1579	Местоположение границ земельного участка не установлено, требуется уточнение
:101	59:18:0020201:101	Собственность	Пермский край, г Добрянка, п Полазна, ул Лесная, д 7, р-н Добрянский	для индивидуального жилищного строительства	605	605	Местоположение границ земельного участка не установлено, требуется уточнение
:274	59:18:0020201:274	Собственность	Пермский край, г Добрянка, п Полазна, ул Луговая, д 21	для индивидуального жилищного строительства	1133	1151	Местоположение границ земельного участка установлено, требуется исправление реестровой ошибки.
:558	59:18:0020201:558	Аренда	Пермский край, г Добрянка, пгт Полазна	Для размещения и эксплуатации 66-ти опор ВЛ-0,4кВ, отходящей от ТП-226	2.64	2.64	Местоположение границ земельного участка установлено, требуется установление средней квадратической погрешности характерных точек границ участка в соответствии с требованиями действующего законодательства. Конфигурация и площадь участка не изменяются.



:293	59:18:0020201:293	Аренда	Пермский край,г Добрянка,пгт Полазна	для размещения торгового павильона	40	40	Местоположение границ земельного участка установлено. Границы земельного участка не изменяются.
:74	59:18:0000000:74	Аренда	Пермский край,г Добрянка,пгт Полазна	Для размещения и эксплуатации 87-ми опор ВЛ-0,4кВ, отходящей от ТП-224	4.66	4.66	Местоположение границ земельного участка установлено. Границы земельного участка не изменяются.
:99	59:18:0000000:99	Аренда	Пермский край,г Добрянка,пгт Полазна	Для размещения и эксплуатации 22-х опор ВЛ-0,4кВ, ТП-228	1.27	1.27	Местоположение границ земельного участка установлено. Границы земельного участка не изменяются.
:88	59:18:0000000:88	Собственность	Пермский край,г Добрянка,пгт Полазна	Для размещения и эксплуатации 66-ти опор ВЛ-10кВ, фидер №3	26	26	Местоположение границ земельного участка установлено. Границы земельного участка не изменяются.
:713	59:18:0020201:713	-	Пермский край,г Добрянка,пгт Полазна	Для размещения и эксплуатации 61-ой опоры ВЛ-0,4кВ, отходящей от ТП-223	3.75	3.75	Местоположение границ единого землепользования установлено, требуется исправление реестровой ошибки входящих в состав ЕЗ земельных участков 59:18:0020201:849, 59:18:0020201:864.
:253	59:18:0020201:253	Собственность	Пермский край,г Добрянка,пгт Полазна,пер Песчаный,д 1	для индивидуального жилищного строительства	1100	1134	Местоположение границ земельного участка не установлено, требуется уточнение
:258	59:18:0020201:258	Собственность	Пермский край,г Добрянка,пгт Полазна,пер Песчаный,д 4	для индивидуального жилищного строительства	911	883	Местоположение границ земельного участка не установлено, требуется уточнение
:4288	59:18:0020201:4288	Общая долевая собственность	Пермский край,г Добрянка,пгт Полазна,пер Песчаный,д 5,кв 2	жилая застройка (для размещения, обслуживания и эксплуатации квартиры №2 и приквартирного участка)	940	940	Местоположение границ земельного участка установлено. Границы земельного участка не изменяются.
:255	59:18:0020201:255	Собственность	Пермский край,г Добрянка,пгт Полазна,пер Песчаный,д 5/1	Усадебная застройка	868	885	Местоположение границ земельного участка установлено, требуется исправление реестровой ошибки.
:170	59:18:0020201:170	Собственность	Пермский край,г Добрянка,пгт Полазна,ул 8 Марта,д 11	для индивидуального жилищного строительства	1583	1595	Местоположение границ земельного участка установлено, требуется исправление реестровой ошибки.



:171	59:18:0020201:171	Собственность	Пермский край,г Добрянка,пгт Полазна,ул 8 Марта,д 13	для индивидуального жилищного строительства	1466	1469	Местоположение границ земельного участка установлено, требуется исправление реестровой ошибки.
:172	59:18:0020201:172	Собственность	Пермский край,г Добрянка,пгт Полазна,ул 8 Марта,д 15	для индивидуального жилищного строительства	870	992	Местоположение границ земельного участка не установлено, требуется уточнение
:216	59:18:0020201:216	Собственность	Пермский край,г Добрянка,пгт Полазна,ул 8 Марта,д 16	для индивидуального жилищного строительства	1609	1592	Местоположение границ земельного участка не установлено, требуется уточнение
:4285	59:18:0020201:4285	Собственность	Пермский край,г Добрянка,пгт Полазна,ул 8 Марта,д 18а	отдельно стоящие жилые дома на одну семью, не выше 3-х этажей с приусадебными участками (расширение земельного участка)	33	33	Местоположение границ земельного участка установлено, требуется исправление реестровой ошибки.
:223	59:18:0020201:223	Собственность	Пермский край,г Добрянка,пгт Полазна,ул 8 Марта,д 2 а	Для индивидуального жилищного строительства	888	886	Местоположение границ земельного участка установлено, требуется исправление реестровой ошибки.
:222	59:18:0020201:222	Собственность	Пермский край,г Добрянка,пгт Полазна,ул 8 Марта,д 2 б	для индивидуального жилищного строительства	1435	1435	Местоположение границ земельного участка установлено, требуется исправление реестровой ошибки.
:177	59:18:0020201:177	Собственность	Пермский край,г Добрянка,пгт Полазна,ул 8 Марта,д 23	под существующий жилой дом	1317	1327	Местоположение границ земельного участка не установлено, требуется уточнение
:207	59:18:0020201:207	Общая совместная собственность	Пермский край,г Добрянка,пгт Полазна,ул 8 Марта,д 28	Для ведения личного подсобного хозяйства	1586	1586	Местоположение границ земельного участка установлено. Границы земельного участка не изменяются.
:180	59:18:0020201:180	Общая совместная собственность	Пермский край,г Добрянка,пгт Полазна,ул 8 Марта,д 29	для индивидуального жилищного строительства	1145	1162	Местоположение границ земельного участка установлено, требуется исправление реестровой ошибки.
:4053	59:18:0020201:4053	Общая совместная собственность	Пермский край,г Добрянка,пгт Полазна,ул 8 Марта,д 3	для индивидуального жилищного строительства	1000	988	Местоположение границ земельного участка установлено, требуется исправление реестровой ошибки.



:203	59:18:0020201:203		Пермский край,г Добрянка,пгт Полазна,ул 8 Марта,д 34	Для ведения личного подсобного хозяйства	1200	1348	Местоположение границ земельного участка не установлено, требуется уточнение
:184	59:18:0020201:184	Собственность	Пермский край,г Добрянка,пгт Полазна,ул 8 Марта,д 35	для индивидуального жилищного строительства	1400	1490	Местоположение границ земельного участка не установлено, требуется уточнение
:201	59:18:0020201:201	Собственность	Пермский край,г Добрянка,пгт Полазна,ул 8 Марта,д 36а	Для ведения личного подсобного хозяйства	1850	1850	Местоположение границ земельного участка установлено, требуется исправление реестровой ошибки.
:185	59:18:0020201:185	Собственность	Пермский край,г Добрянка,пгт Полазна,ул 8 Марта,д 37	для индивидуального жилищного строительства	1488	1514	Местоположение границ земельного участка не установлено, требуется уточнение
:186	59:18:0020201:186	Собственность	Пермский край,г Добрянка,пгт Полазна,ул 8 Марта,д 39	для индивидуального жилищного строительства	1454	1454	Местоположение границ земельного участка установлено. Границы земельного участка не изменяются.
:166	59:18:0020201:166	Общая долевая собственность	Пермский край,г Добрянка,пгт Полазна,ул 8 Марта,д 3а	для индивидуального жилищного строительства	885	900	Местоположение границ земельного участка установлено, требуется исправление реестровой ошибки.
:224	59:18:0020201:224	Собственность	Пермский край,г Добрянка,пгт Полазна,ул 8 Марта,д 4	индивидуальное жилищное строительство	617	678	Местоположение границ земельного участка установлено, требуется исправление реестровой ошибки.
:199	59:18:0020201:199	Общая долевая собственность	Пермский край,г Добрянка,пгт Полазна,ул 8 Марта,д 40	для индивидуального жилищного строительства	1355	1351	Местоположение границ земельного участка установлено, требуется исправление реестровой ошибки.
:187	59:18:0020201:187	Собственность	Пермский край,г Добрянка,пгт Полазна,ул 8 Марта,д 41	для индивидуального жилищного строительства	601	607	Местоположение границ земельного участка установлено, требуется исправление реестровой ошибки.
:555	59:18:0020201:555	Собственность	Пермский край,г Добрянка,пгт Полазна,ул 8 Марта,д 41	для индивидуального жилищного строительства	515	509	Местоположение границ земельного участка установлено, требуется исправление реестровой ошибки.
:195	59:18:0020201:195	Собственность	Пермский край,г Добрянка,пгт Полазна,ул 8 Марта,д 42	для индивидуального жилищного строительства	1393	1422	Местоположение границ земельного участка установлено, требуется исправление реестровой ошибки.





:188	59:18:0020201:188	Собственность	Пермский край,г Добрянка,пгт Полазна,ул 8 Марта,д 43,Добрянка район,	для индивидуального жилищного строительства	1819	2003	Местоположение границ земельного участка не установлено, требуется уточнение
:190	59:18:0020201:190	Собственность	Пермский край,г Добрянка,пгт Полазна,ул 8 Марта,д 47	для индивидуального жилищного строительства	726	726	Местоположение границ земельного участка установлено. Границы земельного участка не изменяются.
:191	59:18:0020201:191	Собственность	Пермский край,г Добрянка,пгт Полазна,ул 8 Марта,д 47 а	для индивидуального жилищного строительства	1225	1225	Местоположение границ земельного участка установлено. Границы земельного участка не изменяются.
:194	59:18:0020201:194	Собственность	Пермский край,г Добрянка,пгт Полазна,ул 8 Марта,д 51	для индивидуального жилищного строительства	1385	1506	Местоположение границ земельного участка не установлено, требуется уточнение
:4233	59:18:0020201:4233	Собственность	Пермский край,г Добрянка,пгт Полазна,ул 8 Марта,д 5а	Для индивидуального жилищного строительства	573	573	Местоположение границ земельного участка установлено, требуется установление средней квадратической погрешности характерных точек границ участка в соответствии с требованиями действующего законодательства. Конфигурация и площадь участка не изменяются.
:168	59:18:0020201:168	Общая долевая собственность	Пермский край,г Добрянка,пгт Полазна,ул 8 Марта,д 7	для индивидуального жилищного строительства	1564	1656	Местоположение границ земельного участка установлено, требуется исправление реестровой ошибки.
:169	59:18:0020201:169	Общая долевая собственность	Пермский край,г Добрянка,пгт Полазна,ул 8 Марта,д 9	Для ведения личного подсобного хозяйства	1378	1378	Местоположение границ земельного участка установлено. Границы земельного участка не изменяются.
:4287	59:18:0020201:4287	Собственность	Пермский край,г Добрянка,пгт Полазна,ул Всенародная	Общее пользование территории (детские площадки с элементами озеленения)	318	287	Местоположение границ земельного участка установлено, требуется исправление реестровой ошибки.
:434	59:18:0020201:434	Собственность	Пермский край,г Добрянка,пгт Полазна,ул Всенародная,д 12	для индивидуального жилищного строительства	828	860	Местоположение границ земельного участка не установлено, требуется уточнение
:431	59:18:0020201:431	Собственность	Пермский край,г Добрянка,пгт Полазна,ул Всенародная,д 18	для индивидуального жилищного строительства	805	885	Местоположение границ земельного участка не установлено, требуется уточнение



:439	59:18:0020201:439	Собственность	Пермский край,г Добрянка,пгт Полазна,ул Всенародная,д 2	для индивидуального жилищного строительства	832	940	Местоположение границ земельного участка не установлено, требуется уточнение
:430	59:18:0020201:430	Собственность	Пермский край,г Добрянка,пгт Полазна,ул Всенародная,д 20	для индивидуального жилищного строительства	872	872	Местоположение границ земельного участка установлено, требуется исправление реестровой ошибки.
:429	59:18:0020201:429	Собственность	Пермский край,г Добрянка,пгт Полазна,ул Всенародная,д 22	Индивидуальное жилищное строительство	810	816	Местоположение границ земельного участка установлено, требуется исправление реестровой ошибки.
:428	59:18:0020201:428	Общая долевая собственность	Пермский край,г Добрянка,пгт Полазна,ул Всенародная,д 24	для индивидуального жилищного строительства	849	849	Местоположение границ земельного участка установлено, требуется установление средней квадратической погрешности характерных точек границ участка в соответствии с требованиями действующего законодательства. Конфигурация и площадь участка не изменяются.
:427	59:18:0020201:427	Собственность	Пермский край,г Добрянка,пгт Полазна,ул Всенародная,д 26	для индивидуального жилищного строительства	878	877	Местоположение границ земельного участка не установлено, требуется уточнение
:424	59:18:0020201:424	Собственность	Пермский край,г Добрянка,пгт Полазна,ул Всенародная,д 28	Для индивидуального жилищного строительства	972	972	Местоположение границ земельного участка установлено, требуется исправление реестровой ошибки.
:423	59:18:0020201:423	Собственность	Пермский край,г Добрянка,пгт Полазна,ул Всенародная,д 30	для индивидуального жилищного строительства	924	924	Местоположение границ земельного участка установлено, требуется исправление реестровой ошибки.
:546	59:18:0020201:546	Собственность	Пермский край,г Добрянка,пгт Полазна,ул Всенародная,д 32	для индивидуального жилищного строительства	330	359	Местоположение границ земельного участка не установлено, требуется уточнение
:422	59:18:0020201:422		Пермский край,г Добрянка,пгт Полазна,ул Всенародная,д 32	для индивидуального жилищного строительства	550	549	Местоположение границ земельного участка не установлено, требуется уточнение
:438	59:18:0020201:438	Общая долевая собственность	Пермский край,г Добрянка,пгт Полазна,ул Всенародная,д 4	для индивидуального жилищного строительства	854	853	Местоположение границ земельного участка не установлено, требуется уточнение



:415	59:18:0020201:415	Собственность	Пермский край,г Добрянка,пгт Полазна,ул Всенародная,д 5	для индивидуального жилищного строительства	722	737	Местоположение границ земельного участка не установлено, требуется уточнение
:416	59:18:0020201:416	Собственность	Пермский край,г Добрянка,пгт Полазна,ул Всенародная,д 7	для индивидуального жилищного строительства	669	689	Местоположение границ земельного участка не установлено, требуется уточнение
:436	59:18:0020201:436	Общая долевая собственность	Пермский край,г Добрянка,пгт Полазна,ул Всенародная,д 8	для индивидуального жилищного строительства	793	793	Местоположение границ земельного участка не установлено, требуется уточнение
:417	59:18:0020201:417	Общая долевая собственность	Пермский край,г Добрянка,пгт Полазна,ул Всенародная,д 9	для индивидуального жилищного строительства	868	832	Местоположение границ земельного участка установлено, требуется исправление реестровой ошибки.
:52	59:18:0020201:52	Собственность	Пермский край,г Добрянка,пгт Полазна,ул Заречная	Под существующий жилой дом	550	551	Местоположение границ земельного участка установлено, требуется исправление реестровой ошибки.
:934	59:18:0020201:934	Собственность	Пермский край,г Добрянка,пгт Полазна,ул Заречная	Под существующий жилой дом	603	604	Местоположение границ земельного участка установлено, требуется исправление реестровой ошибки.
:4231	59:18:0020201:4231	Собственность	Пермский край,г Добрянка,пгт Полазна,ул Заречная	Для индивидуального жилищного строительства	380	380	Местоположение границ земельного участка установлено, требуется установление средней квадратической погрешности характерных точек границ участка в соответствии с требованиями действующего законодательства. Конфигурация и площадь участка не изменяются.
:43	59:18:0020201:43	Собственность	Пермский край,г Добрянка,пгт Полазна,ул Заречная,д 1	Для индивидуального жилищного строительства	1260	1261	Местоположение границ земельного участка установлено, требуется исправление реестровой ошибки.
:4270	59:18:0020201:4270	Собственность	Пермский край,г Добрянка,пгт Полазна,ул Заречная,д 10	отдельно стоящие жилые дома на одну семью, не выше 3-х этажей с приусадебными участками (расширение земельного участка)	101	101	Местоположение границ земельного участка установлено. Границы земельного участка не изменяются.



:66	59:18:0020201:66	Собственность	Пермский край,г Добрянка,пгт Полазна,ул Заречная,д 10 а	для индивидуального жилищного строительства	1061	1061	Местоположение границ земельного участка установлено. Границы земельного участка не изменяются.
:58	59:18:0020201:58	Собственность	Пермский край,г Добрянка,пгт Полазна,ул Заречная,д 24	Под жилую застройку Индивидуальную	1031	1031	Местоположение границ земельного участка установлено. Границы земельного участка не изменяются.
:55	59:18:0020201:55	Собственность	Пермский край,г Добрянка,пгт Полазна,ул Заречная,д 30	для размещения индивидуального жилого дома	1232	1232	Местоположение границ земельного участка установлено, требуется исправление реестровой ошибки.
:71	59:18:0020201:71	Общая долевая собственность	Пермский край,г Добрянка,пгт Полазна,ул Заречная,д 4	для индивидуального жилищного строительства	1596	1654	Местоположение границ земельного участка не установлено, требуется уточнение
:69	59:18:0020201:69	Аренда	Пермский край,г Добрянка,пгт Полазна,ул Заречная,д 8	под жилую застройку индивидуальную	1230	1263	Местоположение границ земельного участка не установлено, требуется уточнение
:63	59:18:0020201:63	Собственность	Пермский край,г Добрянка,пгт Полазна,ул Заречная,за жил. домом №16	для ведения садоводства	534	530	Местоположение границ земельного участка не установлено, требуется уточнение
:408	59:18:0020201:408	Собственность	Пермский край,г Добрянка,пгт Полазна,ул Коммунистическая,д 10	для индивидуального жилищного строительства	995	1113	Местоположение границ земельного участка не установлено, требуется уточнение
:330	59:18:0020201:330	Собственность	Пермский край,г Добрянка,пгт Полазна,ул Коммунистическая,д 11	для индивидуального жилищного строительства	1284	1284	Местоположение границ земельного участка установлено. Границы земельного участка не изменяются.
:407	59:18:0020201:407		Пермский край,г Добрянка,пгт Полазна,ул Коммунистическая,д 12	для индивидуального жилищного строительства	1242	1278	Местоположение границ земельного участка не установлено, требуется уточнение
:542	59:18:0020201:542	Собственность	Пермский край,г Добрянка,пгт Полазна,ул Коммунистическая,д 13	для индивидуального жилищного строительства	927	927	Местоположение границ земельного участка установлено. Границы земельного участка не изменяются.
:406	59:18:0020201:406	Собственность	Пермский край,г Добрянка,пгт Полазна,ул Коммунистическая,д 14	отдельно стоящие жилые дома на одну семью, не выше 3-х этажей с приусадебными участками	1440	1322	Местоположение границ земельного участка не установлено, требуется уточнение



:405	59:18:0020201:405	Собственность	Пермский край,г Добрянка,пгт Полазна,ул Коммунистическая,д 16	Для приусадебного земельного участка	1532	1532	Местоположение границ земельного участка установлено. Границы земельного участка не изменяются.
:333	59:18:0020201:333	Общая совместная собственность	Пермский край,г Добрянка,пгт Полазна,ул Коммунистическая,д 17	для индивидуального жилищного строительства	995	1003	Местоположение границ земельного участка не установлено, требуется уточнение
:404	59:18:0020201:404	Общая долевая собственность	Пермский край,г Добрянка,пгт Полазна,ул Коммунистическая,д 18	Для ведения личного подсобного хозяйства	1500	1500	Местоположение границ земельного участка установлено. Границы земельного участка не изменяются.
:334	59:18:0020201:334	Собственность	Пермский край,г Добрянка,пгт Полазна,ул Коммунистическая,д 19	для индивидуального жилищного строительства	1216	1185	Местоположение границ земельного участка не установлено, требуется уточнение
:335	59:18:0020201:335	Общая долевая собственность	Пермский край,г Добрянка,пгт Полазна,ул Коммунистическая,д 21	для индивидуального жилищного строительства	1103	1091	Местоположение границ земельного участка не установлено, требуется уточнение
:402	59:18:0020201:402	Общая долевая собственность	Пермский край,г Добрянка,пгт Полазна,ул Коммунистическая,д 22	для индивидуального жилищного строительства	1078	1078	Местоположение границ земельного участка установлено. Границы земельного участка не изменяются.
:336	59:18:0020201:336		Пермский край,г Добрянка,пгт Полазна,ул Коммунистическая,д 23	для индивидуального жилищного строительства	1204	1225	Местоположение границ земельного участка не установлено, требуется уточнение
:401	59:18:0020201:401	Собственность	Пермский край,г Добрянка,пгт Полазна,ул Коммунистическая,д 24	Для приусадебного земельного участка	1130	1112	Местоположение границ земельного участка не установлено, требуется уточнение
:337	59:18:0020201:337	Общая долевая собственность	Пермский край,г Добрянка,пгт Полазна,ул Коммунистическая,д 25	для индивидуального жилищного строительства	960	960	Местоположение границ земельного участка установлено, требуется исправление реестровой ошибки.
:400	59:18:0020201:400		Пермский край,г Добрянка,пгт Полазна,ул Коммунистическая,д 26	для индивидуального жилищного строительства	1080	1106	Местоположение границ земельного участка не установлено, требуется уточнение
:338	59:18:0020201:338	Общая совместная собственность	Пермский край,г Добрянка,пгт Полазна,ул Коммунистическая,д 27	для индивидуального жилищного строительства	1081	1081	Местоположение границ земельного участка установлено. Границы земельного участка не изменяются.



:399	59:18:0020201:399	Общая долевая собственность	Пермский край,г Добрянка,пгт Полазна,ул Коммунистическая,д 28	для индивидуального жилищного строительства	873	1189	Местоположение границ земельного участка не установлено, требуется уточнение
:339	59:18:0020201:339	Собственность	Пермский край,г Добрянка,пгт Полазна,ул Коммунистическая,д 29	Под жилую застройку	1020	1020	Местоположение границ земельного участка установлено. Границы земельного участка не изменяются.
:397	59:18:0020201:397	Собственность	Пермский край,г Добрянка,пгт Полазна,ул Коммунистическая,д 32	для индивидуального жилищного строительства	1348	1348	Местоположение границ земельного участка установлено, требуется исправление реестровой ошибки.
:342	59:18:0020201:342	Общая долевая собственность	Пермский край,г Добрянка,пгт Полазна,ул Коммунистическая,д 35	Для индивидуального жилищного строительства	977	977	Местоположение границ земельного участка установлено, требуется установление средней квадратической погрешности характерных точек границ участка в соответствии с требованиями действующего законодательства. Конфигурация и площадь участка не изменяются.
:395	59:18:0020201:395	Общая долевая собственность	Пермский край,г Добрянка,пгт Полазна,ул Коммунистическая,д 36	Для приусадебного земельного участка	1050	1249	Местоположение границ земельного участка не установлено, требуется уточнение
:343	59:18:0020201:343	Собственность	Пермский край,г Добрянка,пгт Полазна,ул Коммунистическая,д 37	Под жилую застройку	926	955	Местоположение границ земельного участка не установлено, требуется уточнение
:394	59:18:0020201:394	Общая долевая собственность	Пермский край,г Добрянка,пгт Полазна,ул Коммунистическая,д 38	для индивидуального жилищного строительства	896	925	Местоположение границ земельного участка установлено, требуется исправление реестровой ошибки.
:345	59:18:0020201:345	Собственность	Пермский край,г Добрянка,пгт Полазна,ул Коммунистическая,д 39	для размещения существующего жилого дома	928	934	Местоположение границ земельного участка установлено, требуется исправление реестровой ошибки.
:411	59:18:0020201:411	Собственность	Пермский край,г Добрянка,пгт Полазна,ул Коммунистическая,д 4	Для приусадебного земельного участка	1277	1283	Местоположение границ земельного участка установлено, требуется исправление реестровой ошибки.
:346	59:18:0020201:346	Общая совместная собственность	Пермский край,г Добрянка,пгт Полазна,ул Коммунистическая,д 41	для приусадебного земельного участка	934	1027	Местоположение границ земельного участка установлено, требуется исправление реестровой ошибки.



:392	59:18:0020201:392	Собственность	Пермский край,г Добрянка,пгт Полазна,ул Коммунистическая,д 42	Отдельно стоящие жилые дома на одну семью, не выше 3-х этажей с приусадебными участками	830	836	Местоположение границ земельного участка не установлено, требуется уточнение
:347	59:18:0020201:347		Пермский край,г Добрянка,пгт Полазна,ул Коммунистическая,д 43	Для ведения личного подсобного хозяйства	10	180	Местоположение границ земельного участка не установлено, требуется уточнение
:391	59:18:0020201:391	Собственность	Пермский край,г Добрянка,пгт Полазна,ул Коммунистическая,д 44	Под жилую застройку	777	820	Местоположение границ земельного участка не установлено, требуется уточнение
:349	59:18:0020201:349	Собственность	Пермский край,г Добрянка,пгт Полазна,ул Коммунистическая,д 47	отдельно стоящие жилые дома на одну семью, не выше 3-х этажей с приусадебными участками	846	846	Местоположение границ земельного участка установлено, требуется установление средней квадратической погрешности характерных точек границ участка в соответствии с требованиями действующего законодательства. Конфигурация и площадь участка не изменяются.
:389	59:18:0020201:389	Собственность	Пермский край,г Добрянка,пгт Полазна,ул Коммунистическая,д 48	для индивидуального жилищного строительства	750	836	Местоположение границ земельного участка не установлено, требуется уточнение
:350	59:18:0020201:350		Пермский край,г Добрянка,пгт Полазна,ул Коммунистическая,д 49	Под жилую застройку Индивидуальную	811	830	Местоположение границ земельного участка не установлено, требуется уточнение
:327	59:18:0020201:327	Собственность	Пермский край,г Добрянка,пгт Полазна,ул Коммунистическая,д 5	отдельно стоящие жилые дома на одну семью, не выше 3-х этажей с приусадебными участками	1234	1234	Местоположение границ земельного участка установлено. Границы земельного участка не изменяются.
:387	59:18:0020201:387	Собственность	Пермский край,г Добрянка,пгт Полазна,ул Коммунистическая,д 52	для индивидуального жилищного строительства	750	784	Местоположение границ земельного участка не установлено, требуется уточнение
:386	59:18:0020201:386	Собственность	Пермский край,г Добрянка,пгт Полазна,ул Коммунистическая,д 54	для индивидуального жилищного строительства	840	805	Местоположение границ земельного участка не установлено, требуется уточнение





:384	59:18:0020201:384	Собственность	Пермский край,г Добрянка,пгт Полазна,ул Коммунистическая,д 58	для индивидуального жилищного строительства	811	828	Местоположение границ земельного участка не установлено, требуется уточнение
:355	59:18:0020201:355	Собственность	Пермский край,г Добрянка,пгт Полазна,ул Коммунистическая,д 59	для приусадебного земельного участка	920	909	Местоположение границ земельного участка не установлено, требуется уточнение
:410	59:18:0020201:410	Общая долевая собственность	Пермский край,г Добрянка,пгт Полазна,ул Коммунистическая,д 6	для индивидуального жилищного строительства	1427	1372	Местоположение границ земельного участка не установлено, требуется уточнение
:383	59:18:0020201:383	Общая долевая собственность	Пермский край,г Добрянка,пгт Полазна,ул Коммунистическая,д 60	для индивидуального жилищного строительства	740	791	Местоположение границ земельного участка не установлено, требуется уточнение
:356	59:18:0020201:356		Пермский край,г Добрянка,пгт Полазна,ул Коммунистическая,д 61	Для ведения личного подсобного хозяйства	885	885	Местоположение границ земельного участка установлено. Границы земельного участка не изменяются.
:357	59:18:0020201:357	Собственность	Пермский край,г Добрянка,пгт Полазна,ул Коммунистическая,д 63	для индивидуального жилищного строительства	877	888	Местоположение границ земельного участка не установлено, требуется уточнение
:607	59:18:0020201:607	Собственность	Пермский край,г Добрянка,пгт Полазна,ул Коммунистическая,д 65	для индивидуального жилищного строительства	939	944	Местоположение границ земельного участка не установлено, требуется уточнение
:380	59:18:0020201:380	Общая совместная собственность	Пермский край,г Добрянка,пгт Полазна,ул Коммунистическая,д 66	Для ведения личного подсобного хозяйства	1174	1180	Местоположение границ земельного участка установлено, требуется исправление реестровой ошибки.
:359	59:18:0020201:359	Собственность	Пермский край,г Добрянка,пгт Полазна,ул Коммунистическая,д 67	для индивидуального жилищного строительства	1059	1074	Местоположение границ земельного участка не установлено, требуется уточнение
:379	59:18:0020201:379	Собственность	Пермский край,г Добрянка,пгт Полазна,ул Коммунистическая,д 68	для индивидуального жилищного строительства	641	648	Местоположение границ земельного участка не установлено, требуется уточнение
:360	59:18:0020201:360	Собственность	Пермский край,г Добрянка,пгт Полазна,ул Коммунистическая,д 69	для индивидуального жилищного строительства	958	958	Местоположение границ земельного участка установлено, требуется исправление реестровой ошибки.





:328	59:18:0020201:328	Собственность	Пермский край,г Добрянка,пгт Полазна,ул Коммунистическая,д 7	для индивидуального жилищного строительства	1331	1321	Местоположение границ земельного участка не установлено, требуется уточнение
:378	59:18:0020201:378	Собственность	Пермский край,г Добрянка,пгт Полазна,ул Коммунистическая,д 70	Для индивидуального жилищного строительства	599	601	Местоположение границ земельного участка установлено, требуется исправление реестровой ошибки.
:361	59:18:0020201:361	Собственность	Пермский край,г Добрянка,пгт Полазна,ул Коммунистическая,д 71	для индивидуального жилищного строительства	938	945	Местоположение границ земельного участка не установлено, требуется уточнение
:362	59:18:0020201:362	Собственность	Пермский край,г Добрянка,пгт Полазна,ул Коммунистическая,д 73	Для приусадебного земельного участка	897	924	Местоположение границ земельного участка не установлено, требуется уточнение
:363	59:18:0020201:363	Собственность	Пермский край,г Добрянка,пгт Полазна,ул Коммунистическая,д 75	для индивидуального жилищного строительства	979	923	Местоположение границ земельного участка не установлено, требуется уточнение
:375	59:18:0020201:375	Собственность	Пермский край,г Добрянка,пгт Полазна,ул Коммунистическая,д 76	Под существующий жилой дом	670	668	Местоположение границ земельного участка не установлено, требуется уточнение
:364	59:18:0020201:364	Собственность	Пермский край,г Добрянка,пгт Полазна,ул Коммунистическая,д 77	Для ведения личного подсобного хозяйства	864	873	Местоположение границ земельного участка установлено, требуется исправление реестровой ошибки.
:365	59:18:0020201:365	Собственность	Пермский край,г Добрянка,пгт Полазна,ул Коммунистическая,д 79	для индивидуального жилищного строительства	909	1001	Местоположение границ земельного участка не установлено, требуется уточнение
:409	59:18:0020201:409	Общая совместная собственность	Пермский край,г Добрянка,пгт Полазна,ул Коммунистическая,д 8	для индивидуального жилищного строительства	1120	1109	Местоположение границ земельного участка установлено, требуется исправление реестровой ошибки.
:373	59:18:0020201:373	Общая совместная собственность	Пермский край,г Добрянка,пгт Полазна,ул Коммунистическая,д 80	для индивидуального жилищного строительства	621	667	Местоположение границ земельного участка не установлено, требуется уточнение
:366	59:18:0020201:366	Собственность	Пермский край,г Добрянка,пгт Полазна,ул Коммунистическая,д 81	для индивидуального жилищного строительства	970	816	Местоположение границ земельного участка не установлено, требуется уточнение



:372	59:18:0020201:372	Общая долевая собственность	Пермский край,г Добрянка,пгт Полазна,ул Коммунистическая,д 82	Отдельно стоящие жилые дома на одну семью, не выше 3-х этажей с приусадебными участками	765	765	Местоположение границ земельного участка установлено. Границы земельного участка не изменяются.
:367	59:18:0020201:367	Собственность	Пермский край,г Добрянка,пгт Полазна,ул Коммунистическая,д 83	Для приусадебного земельного участка	910	907	Местоположение границ земельного участка не установлено, требуется уточнение
:368	59:18:0020201:368	Собственность	Пермский край,г Добрянка,пгт Полазна,ул Коммунистическая,д 85	для индивидуального жилищного строительства	414	411	Местоположение границ земельного участка установлено, требуется исправление реестровой ошибки.
:370	59:18:0020201:370	Собственность	Пермский край,г Добрянка,пгт Полазна,ул Коммунистическая,д 89	Для приусадебного земельного участка	900	1095	Местоположение границ земельного участка не установлено, требуется уточнение
:4497	59:18:0020201:4497	Собственность	Пермский край,г Добрянка,пгт Полазна,ул Красногвардейская	площадки для спорта и отдыха с элементами озеленения	56	56	Местоположение границ земельного участка установлено. Границы земельного участка не изменяются.
:4015	59:18:0020201:4015	Собственность	Пермский край,г Добрянка,пгт Полазна,ул Красногвардейская,д 14	Для индивидуального жилищного строительства	713	711	Местоположение границ земельного участка установлено, требуется исправление реестровой ошибки.
:162	59:18:0020201:162	Собственность	Пермский край,г Добрянка,пгт Полазна,ул Красногвардейская,д 18	отдельно стоящие жилые дома на одну семью, не выше 3-х этажей с приусадебными участками	1500	1671	Местоположение границ земельного участка не установлено, требуется уточнение
:108	59:18:0020201:108	Собственность	Пермский край,г Добрянка,пгт Полазна,ул Красногвардейская,д 19	Для ведения личного подсобного хозяйства	1509	1536	Местоположение границ земельного участка не установлено, требуется уточнение
:109	59:18:0020201:109	Собственность	Пермский край,г Добрянка,пгт Полазна,ул Красногвардейская,д 21	Для приусадебного земельного участка	1455	1455	Местоположение границ земельного участка установлено. Границы земельного участка не изменяются.
:973	59:18:0020201:973	Собственность	Пермский край,г Добрянка,пгт Полазна,ул Красногвардейская,д 26	Для индивидуального жилищного строительства	792	792	Местоположение границ земельного участка установлено, требуется установление средней квадратической погрешности характерных точек границ участка в соответствии с требованиями действующего законодательства.



							Конфигурация и площадь участка не изменяются.
:112	59:18:0020201:112	Собственность	Пермский край,г Добрянка,пгт Полазна,ул Красногвардейская,д 27	Под существующий жилой дом	994	1010	Местоположение границ земельного участка не установлено, требуется уточнение
:113	59:18:0020201:113	Общая долевая собственность	Пермский край,г Добрянка,пгт Полазна,ул Красногвардейская,д 29	Для ведения личного подсобного хозяйства	1833	1833	Местоположение границ земельного участка установлено. Границы земельного участка не изменяются.
:634	59:18:0020201:634	Общая совместная собственность	Пермский край,г Добрянка,пгт Полазна,ул Красногвардейская,д 33	отдельно стоящие жилые дома на одну семью, не выше 3-х этажей с приусадебными участками	896	914	Местоположение границ земельного участка установлено, требуется исправление реестровой ошибки.
:152	59:18:0020201:152	Общая долевая собственность	Пермский край,г Добрянка,пгт Полазна,ул Красногвардейская,д 34	для приусадебного земельного участка	1254	1245	Местоположение границ земельного участка установлено, требуется исправление реестровой ошибки.
:116	59:18:0020201:116	Собственность	Пермский край,г Добрянка,пгт Полазна,ул Красногвардейская,д 35	для индивидуального жилищного строительства	606	857	Местоположение границ земельного участка не установлено, требуется уточнение
:118	59:18:0020201:118	Собственность	Пермский край,г Добрянка,пгт Полазна,ул Красногвардейская,д 37	для индивидуального жилищного строительства	1515	1562	Местоположение границ земельного участка установлено, требуется исправление реестровой ошибки.
:150	59:18:0020201:150	Собственность	Пермский край,г Добрянка,пгт Полазна,ул Красногвардейская,д 38	Для ведения личного подсобного хозяйства	1547	1755	Местоположение границ земельного участка не установлено, требуется уточнение
:119	59:18:0020201:119	Собственность	Пермский край,г Добрянка,пгт Полазна,ул Красногвардейская,д 39	для индивидуального жилищного строительства	1592	1619	Местоположение границ земельного участка установлено, требуется исправление реестровой ошибки.
:149	59:18:0020201:149	Собственность	Пермский край,г Добрянка,пгт Полазна,ул Красногвардейская,д 40	для индивидуального жилищного строительства	1530	1530	Местоположение границ земельного участка установлено. Границы земельного участка не изменяются.
:104	59:18:0020201:104	Собственность	Пермский край,г Добрянка,пгт Полазна,ул Красногвардейская,д 41	для индивидуального жилищного строительства	758	758	Местоположение границ земельного участка установлено. Границы земельного участка не изменяются.



:120	59:18:0020201:120	Собственность	Пермский край,г Добрянка,пгт Полазна,ул Красногвардейская,д 41	для индивидуального жилищного строительства	758	758	Местоположение границ земельного участка установлено. Границы земельного участка не изменяются.
:147	59:18:0020201:147	Собственность	Пермский край,г Добрянка,пгт Полазна,ул Красногвардейская,д 44	для индивидуального жилищного строительства	1475	1475	Местоположение границ земельного участка установлено, требуется установление средней квадратической погрешности характерных точек границ участка в соответствии с требованиями действующего законодательства. Конфигурация и площадь участка не изменяются.
:122	59:18:0020201:122	Собственность	Пермский край,г Добрянка,пгт Полазна,ул Красногвардейская,д 45	Для размещения существующего жилого дома	1491	1491	Местоположение границ земельного участка установлено. Границы земельного участка не изменяются.
:126	59:18:0020201:126	Собственность	Пермский край,г Добрянка,пгт Полазна,ул Красногвардейская,д 49	отдельно стоящие жилые дома на одну семью, не выше 3-х этажей с приусадебными участками	209	209	Местоположение границ земельного участка установлено. Границы земельного участка не изменяются.
:143	59:18:0020201:143	Собственность	Пермский край,г Добрянка,пгт Полазна,ул Красногвардейская,д 52	для индивидуального жилищного строительства	1689	1689	Местоположение границ земельного участка установлено. Границы земельного участка не изменяются.
:128	59:18:0020201:128	Собственность	Пермский край,г Добрянка,пгт Полазна,ул Красногвардейская,д 53	для индивидуального жилищного строительства	970	994	Местоположение границ земельного участка не установлено, требуется уточнение
:131	59:18:0020201:131	Общая долевая собственность	Пермский край,г Добрянка,пгт Полазна,ул Красногвардейская,д 59,р-он Добрянский	для индивидуального жилищного строительства	1408	1423	Местоположение границ земельного участка не установлено, требуется уточнение
:139	59:18:0020201:139	Общая совместная собственность	Пермский край,г Добрянка,пгт Полазна,ул Красногвардейская,д 60	для индивидуального жилищного строительства	1680	1680	Местоположение границ земельного участка установлено. Границы земельного участка не изменяются.
:138	59:18:0020201:138	Собственность	Пермский край,г Добрянка,пгт Полазна,ул Красногвардейская,д 62	Для ведения личного подсобного хозяйства	1490	1719	Местоположение границ земельного участка не установлено, требуется уточнение
:135	59:18:0020201:135	Собственность	Пермский край,г Добрянка,пгт Полазна,ул Красногвардейская,д 68,р-н Добрянский	Для приусадебного земельного участка	1122	1288	Местоположение границ земельного участка не установлено, требуется уточнение.



:134	59:18:0020201:134	Собственность	Пермский край,г Добрянка,пгт Полазна,ул Красногвардейская,д 70	Для ведения личного подсобного хозяйства	1080	1160	Местоположение границ земельного участка не установлено, требуется уточнение
:10	59:18:0020201:10	Собственность	Пермский край,г Добрянка,пгт Полазна,ул Лежгиха,д 15	для приусадебного участка	1500	1645	Местоположение границ земельного участка установлено, требуется исправление реестровой ошибки.
:15	59:18:0020201:15	Собственность	Пермский край,г Добрянка,пгт Полазна,ул Лежгиха,д 21	для индивидуального жилищного строительства	1292	1292	Местоположение границ земельного участка установлено. Границы земельного участка не изменяются.
:18	59:18:0020201:18	Собственность	Пермский край,г Добрянка,пгт Полазна,ул Лежгиха,д 21 а	для индивидуального жилищного строительства	1216	1216	Местоположение границ земельного участка установлено, требуется установление средней квадратической погрешности характерных точек границ участка в соответствии с требованиями действующего законодательства. Конфигурация и площадь участка не изменяются.
:933	59:18:0020201:933	Собственность	Пермский край,г Добрянка,пгт Полазна,ул Лежгиха,д 23	Под существующий жилой дом	1552	1515	Местоположение границ земельного участка не установлено, требуется уточнение
:20	59:18:0020201:20	Собственность	Пермский край,г Добрянка,пгт Полазна,ул Лежгиха,д 23а	для индивидуального жилищного строительства	1578	1578	Местоположение границ земельного участка установлено, требуется установление средней квадратической погрешности характерных точек границ участка в соответствии с требованиями действующего законодательства. Конфигурация и площадь участка не изменяются.
:22	59:18:0020201:22	Собственность	Пермский край,г Добрянка,пгт Полазна,ул Лежгиха,д 25	для индивидуального жилищного строительства	1415	1435	Местоположение границ земельного участка не установлено, требуется уточнение
:35	59:18:0020201:35	Собственность	Пермский край,г Добрянка,пгт Полазна,ул Лежгиха,д 32	для индивидуального жилищного строительства	1229	1229	Местоположение границ земельного участка установлено, требуется установление средней квадратической погрешности характерных точек границ участка в соответствии с требованиями действующего законодательства. Конфигурация и площадь участка не изменяются.



:33	59:18:0020201:33	Собственность	Пермский край,г Добрянка,пгт Полазна,ул Лежгиха,д 34/36	для индивидуального жилищного строительства	1073	1073	Местоположение границ земельного участка установлено, требуется установление средней квадратической погрешности характерных точек границ участка в соответствии с требованиями действующего законодательства. Конфигурация и площадь участка не изменяются.
:32	59:18:0020201:32	Собственность	Пермский край,г Добрянка,пгт Полазна,ул Лежгиха,д 38	для индивидуального жилищного строительства	1418	1452	Местоположение границ земельного участка не установлено, требуется уточнение
:31	59:18:0020201:31	Общая долевая собственность	Пермский край,г Добрянка,пгт Полазна,ул Лежгиха,д 40	для индивидуального жилищного строительства	1674	1698	Местоположение границ земельного участка не установлено, требуется уточнение
:30	59:18:0020201:30	Собственность	Пермский край,г Добрянка,пгт Полазна,ул Лежгиха,д 42	для индивидуального жилищного строительства	1926	1870	Местоположение границ земельного участка не установлено, требуется уточнение
:29	59:18:0020201:29	Общая долевая собственность	Пермский край,г Добрянка,пгт Полазна,ул Лежгиха,д 44	Для индивидуального жилищного строительства	985	977	Местоположение границ земельного участка установлено, требуется исправление реестровой ошибки.
:27	59:18:0020201:27	Собственность	Пермский край,г Добрянка,пгт Полазна,ул Лежгиха,д 48	Для индивидуального жилищного строительства	1458	1458	Местоположение границ земельного участка установлено, требуется исправление реестровой ошибки.
:26	59:18:0020201:26	Собственность	Пермский край,г Добрянка,пгт Полазна,ул Лежгиха,д 50	для индивидуального жилищного строительства	1706	1706	Местоположение границ земельного участка установлено. Границы земельного участка не изменяются.
:4	59:18:0020201:4	Общая совместная собственность	Пермский край,г Добрянка,пгт Полазна,ул Лежгиха,д 7	для индивидуального жилищного строительства	1489	1506	Местоположение границ земельного участка установлено, требуется исправление реестровой ошибки.
:16	59:18:0020201:16	Собственность	Пермский край,г Добрянка,пгт Полазна,ул Лежгиха,напротив дома № 42	для ведения садоводства	1084	1084	Местоположение границ земельного участка установлено, требуется исправление реестровой ошибки.
:83	59:18:0020201:83	Общая долевая собственность	Пермский край,г Добрянка,пгт Полазна,ул Лесная,д 10	для индивидуального жилищного строительства	1453	1453	Местоположение границ земельного участка установлено. Границы земельного участка не изменяются.



:78	59:18:0020201:78	Собственность	Пермский край,г Добрянка,пгт Полазна,ул Лесная,д 13/1	для индивидуального жилищного строительства	641	656	Местоположение границ земельного участка установлено, требуется исправление реестровой ошибки.
:81	59:18:0020201:81	Общая долевая собственность	Пермский край,г Добрянка,пгт Полазна,ул Лесная,д 14	Для строительства индивидуального жилого дома	1429	1429	Местоположение границ земельного участка установлено, требуется установление средней квадратической погрешности характерных точек границ участка в соответствии с требованиями действующего законодательства. Конфигурация и площадь участка не изменяются.
:80	59:18:0020201:80	Собственность	Пермский край,г Добрянка,пгт Полазна,ул Лесная,д 16	Для индивидуального жилищного строительства	1510	1510	Местоположение границ земельного участка установлено, требуется установление средней квадратической погрешности характерных точек границ участка в соответствии с требованиями действующего законодательства. Конфигурация и площадь участка не изменяются.
:73	59:18:0020201:73	Общая долевая собственность	Пермский край,г Добрянка,пгт Полазна,ул Лесная,д 3	для индивидуального жилищного строительства	1309	1309	Местоположение границ земельного участка установлено, требуется установление средней квадратической погрешности характерных точек границ участка в соответствии с требованиями действующего законодательства. Конфигурация и площадь участка не изменяются.
:86	59:18:0020201:86	Общая совместная собственность	Пермский край,г Добрянка,пгт Полазна,ул Лесная,д 4	под размещение существующего жилого дома	1648	1648	Местоположение границ земельного участка установлено, требуется установление средней квадратической погрешности характерных точек границ участка в соответствии с требованиями действующего законодательства. Конфигурация и площадь участка не изменяются.
:74	59:18:0020201:74	Собственность	Пермский край,г Добрянка,пгт Полазна,ул Лесная,д 5	под жилую застройку Индивидуальную	1421	1421	Местоположение границ земельного участка установлено, требуется установление средней квадратической погрешности характерных точек границ участка в соответствии с требованиями действующего законодательства. Конфигурация и площадь участка не изменяются.
:85	59:18:0020201:85	Общая долевая собственность	Пермский край,г Добрянка,пгт Полазна,ул Лесная,д 6	Под жилую застройку Индивидуальную	1454	1454	Местоположение границ земельного участка установлено, требуется установление средней квадратической погрешности характерных точек границ



							участка в соответствии с требованиями действующего законодательства. Конфигурация и площадь участка не изменяются.
:75	59:18:0020201:75	Собственность	Пермский край,г Добрянка,пгт Полазна,ул Лесная,д 7	для индивидуального жилищного строительства	639	640	Местоположение границ земельного участка установлено, требуется исправление реестровой ошибки.
:76	59:18:0020201:76	Собственность	Пермский край,г Добрянка,пгт Полазна,ул Лесная,д 9	Под существующий жилой дом	1489	1517	Местоположение границ земельного участка установлено, требуется исправление реестровой ошибки.
:4475	59:18:0020201:4475		Пермский край,г Добрянка,пгт Полазна,ул Луговая	отдельно стоящие жилые дома на одну семью, не выше 3-х этажей с приусадебными участками	806	806	Местоположение границ земельного участка установлено. Границы земельного участка не изменяются.
:319	59:18:0020201:319	Общая долевая собственность	Пермский край,г Добрянка,пгт Полазна,ул Луговая,д 10	для индивидуального жилищного строительства	575	575	Местоположение границ земельного участка установлено, требуется установление средней квадратической погрешности характерных точек границ участка в соответствии с требованиями действующего законодательства. Конфигурация и площадь участка не изменяются.
:318	59:18:0020201:318	Собственность	Пермский край,г Добрянка,пгт Полазна,ул Луговая,д 10	для индивидуального жилищного строительства	579	605	Местоположение границ земельного участка не установлено, требуется уточнение
:317	59:18:0020201:317		Пермский край,г Добрянка,пгт Полазна,ул Луговая,д 12	для индивидуального жилищного строительства	871	805	Местоположение границ земельного участка не установлено, требуется уточнение
:270	59:18:0020201:270	Собственность	Пермский край,г Добрянка,пгт Полазна,ул Луговая,д 13	отдельно стоящие жилые дома на одну семью, не выше 3-х этажей с приусадебными участками	1121	1276	Местоположение границ земельного участка не установлено, требуется уточнение
:316	59:18:0020201:316	Собственность	Пермский край,г Добрянка,пгт Полазна,ул Луговая,д 14	Под жилую застройку	725	780	Местоположение границ земельного участка установлено, требуется исправление реестровой ошибки.





:271	59:18:0020201:271	Собственность	Пермский край,г Добрянка,пгт Полазна,ул Луговая,д 15	для индивидуального жилищного строительства	1204	1246	Местоположение границ земельного участка не установлено, требуется уточнение
:315	59:18:0020201:315	Собственность	Пермский край,г Добрянка,пгт Полазна,ул Луговая,д 16	Для приусадебного земельного участка	1075	1075	Местоположение границ земельного участка установлено. Границы земельного участка не изменяются.
:110	59:18:0020201:110	Собственность	Пермский край,г Добрянка,пгт Полазна,ул Луговая,д 18	для индивидуального жилищного строительства	106	106	Местоположение границ земельного участка установлено. Границы земельного участка не изменяются.
:314	59:18:0020201:314	Собственность	Пермский край,г Добрянка,пгт Полазна,ул Луговая,д 18	для индивидуального жилищного строительства	106	106	Местоположение границ земельного участка установлено. Границы земельного участка не изменяются.
:133	59:18:0020201:133		Пермский край,г Добрянка,пгт Полазна,ул Луговая,д 18	для индивидуального жилищного строительства	106	106	Местоположение границ земельного участка установлено. Границы земельного участка не изменяются.
:153	59:18:0020201:153		Пермский край,г Добрянка,пгт Полазна,ул Луговая,д 18	для индивидуального жилищного строительства	106	106	Местоположение границ земельного участка установлено. Границы земельного участка не изменяются.
:273	59:18:0020201:273	Общая долевая собственность	Пермский край,г Добрянка,пгт Полазна,ул Луговая,д 19	для индивидуального жилищного строительства	1149	1229	Местоположение границ земельного участка не установлено, требуется уточнение
:323	59:18:0020201:323	Собственность	Пермский край,г Добрянка,пгт Полазна,ул Луговая,д 2	Для приусадебного земельного участка	683	698	Местоположение границ земельного участка установлено, требуется исправление реестровой ошибки.
:312	59:18:0020201:312	Собственность	Пермский край,г Добрянка,пгт Полазна,ул Луговая,д 22	для индивидуального жилищного строительства	983	1016	Местоположение границ земельного участка не установлено, требуется уточнение
:311	59:18:0020201:311	Собственность	Пермский край,г Добрянка,пгт Полазна,ул Луговая,д 24	Для индивидуального жилищного строительства	1055	1055	Местоположение границ земельного участка установлено. Границы земельного участка не изменяются.
:277	59:18:0020201:277	Собственность	Пермский край,г Добрянка,пгт Полазна,ул Луговая,д 27	для индивидуального жилищного строительства	1270	1270	Местоположение границ земельного участка установлено. Границы земельного участка не изменяются.



:308	59:18:0020201:308	Общая совместная собственность	Пермский край, г Добрянка, пгт Полазна, ул Луговая, д 30	под существующий жилой дом	829	826	Местоположение границ земельного участка установлено, требуется исправление реестровой ошибки.
:279	59:18:0020201:279	Собственность	Пермский край, г Добрянка, пгт Полазна, ул Луговая, д 31	Под жилую застройку Индивидуальную	1133	1196	Местоположение границ земельного участка установлено, требуется исправление реестровой ошибки.
:307	59:18:0020201:307	Собственность	Пермский край, г Добрянка, пгт Полазна, ул Луговая, д 32	для индивидуального жилищного строительства	843	838	Местоположение границ земельного участка установлено, требуется исправление реестровой ошибки.
:306	59:18:0020201:306	Общая долевая собственность	Пермский край, г Добрянка, пгт Полазна, ул Луговая, д 34	для индивидуального жилищного строительства	817	874	Местоположение границ земельного участка не установлено, требуется уточнение
:282	59:18:0020201:282	Собственность	Пермский край, г Добрянка, пгт Полазна, ул Луговая, д 37	для индивидуального жилищного строительства	1220	1220	Местоположение границ земельного участка установлено. Границы земельного участка не изменяются.
:322	59:18:0020201:322	Собственность	Пермский край, г Добрянка, пгт Полазна, ул Луговая, д 4	для индивидуального жилищного строительства	671	666	Местоположение границ земельного участка не установлено, требуется уточнение
:536	59:18:0020201:536	Собственность	Пермский край, г Добрянка, пгт Полазна, ул Луговая, д 40	Индивидуальное жилищное строительство	923	983	Местоположение границ земельного участка не установлено, требуется уточнение
:301	59:18:0020201:301	Общая долевая собственность	Пермский край, г Добрянка, пгт Полазна, ул Луговая, д 44	для индивидуального жилищного строительства	971	910	Местоположение границ земельного участка не установлено, требуется уточнение
:937	59:18:0020201:937	Собственность	Пермский край, г Добрянка, пгт Полазна, ул Луговая, д 46	Для строительства индивидуального жилого дома	904	904	Местоположение границ земельного участка установлено, требуется установление средней квадратической погрешности характерных точек границ участка в соответствии с требованиями действующего законодательства. Конфигурация и площадь участка не изменяются.
:266	59:18:0020201:266	Собственность	Пермский край, г Добрянка, пгт Полазна, ул Луговая, д 5	Отдельно стоящие жилые дома на одну семью, не выше 3-х этажей с приусадебными участками	1171	1171	Местоположение границ земельного участка установлено, требуется исправление реестровой ошибки.



:297	59:18:0020201:297	Собственность	Пермский край,г Добрянка,пгт Полазна,ул Луговая,д 52	для индивидуального жилищного строительства	1057	1093	Местоположение границ земельного участка не установлено, требуется уточнение
:296	59:18:0020201:296	Собственность	Пермский край,г Добрянка,пгт Полазна,ул Луговая,д 54	для индивидуального жилищного строительства	842	842	Местоположение границ земельного участка установлено. Границы земельного участка не изменяются.
:295	59:18:0020201:295	Собственность	Пермский край,г Добрянка,пгт Полазна,ул Луговая,д 56	Для индивидуального жилищного строительства	783	793	Местоположение границ земельного участка установлено, требуется исправление реестровой ошибки.
:294	59:18:0020201:294	Собственность	Пермский край,г Добрянка,пгт Полазна,ул Луговая,д 58	для индивидуального жилищного строительства	802	802	Местоположение границ земельного участка установлено, требуется установление средней квадратической погрешности характерных точек границ участка в соответствии с требованиями действующего законодательства. Конфигурация и площадь участка не изменяются.
:291	59:18:0020201:291	Общая долевая собственность	Пермский край,г Добрянка,пгт Полазна,ул Луговая,д 64	для индивидуального жилищного строительства	779	775	Местоположение границ земельного участка установлено, требуется исправление реестровой ошибки.
:290	59:18:0020201:290	Собственность	Пермский край,г Добрянка,пгт Полазна,ул Луговая,д 66	отдельно стоящие жилые дома на одну семью, не выше 3-х этажей с приусадебными участками	820	828	Местоположение границ земельного участка установлено, требуется исправление реестровой ошибки.
:288	59:18:0020201:288	Собственность	Пермский край,г Добрянка,пгт Полазна,ул Луговая,д 70	для индивидуального жилищного строительства	746	752	Местоположение границ земельного участка установлено, требуется исправление реестровой ошибки.
:287	59:18:0020201:287	Собственность	Пермский край,г Добрянка,пгт Полазна,ул Луговая,д 72	отдельно стоящие жилые дома на одну семью, не выше 3-х этажей с приусадебными участками	770	771	Местоположение границ земельного участка установлено, требуется исправление реестровой ошибки.
:286	59:18:0020201:286	Собственность	Пермский край,г Добрянка,пгт Полазна,ул Луговая,д 74	Для индивидуального жилищного строительства	848	843	Местоположение границ земельного участка установлено, требуется исправление реестровой ошибки.



:285	59:18:0020201:285	Собственность	Пермский край,г Добрянка,пгт Полазна,ул Луговая,д 76	Для ведения личного подсобного хозяйства	867	871	Местоположение границ земельного участка установлено, требуется исправление реестровой ошибки.
:284	59:18:0020201:284	Общая долевая собственность	Пермский край,г Добрянка,пгт Полазна,ул Луговая,д 78	для индивидуального жилищного строительства	825	825	Местоположение границ земельного участка установлено. Границы земельного участка не изменяются.
:320	59:18:0020201:320	Собственность	Пермский край,г Добрянка,пгт Полазна,ул Луговая,д 8	для индивидуального жилищного строительства	900	896	Местоположение границ земельного участка не установлено, требуется уточнение
:283	59:18:0020201:283	Собственность	Пермский край,г Добрянка,пгт Полазна,ул Луговая,д 80	Под существующий жилой дом	1152	1184	Местоположение границ земельного участка не установлено, требуется уточнение
:940	59:18:0020201:940	Собственность	Пермский край,г Добрянка,пгт Полазна,ул Луговая,д 9	Для приусадебного земельного участка	548	548	Местоположение границ земельного участка установлено, требуется исправление реестровой ошибки.
:267	59:18:0020201:267	Собственность	Пермский край,г Добрянка,пгт Полазна,ул Луговая,д 9/1	Для ведения личного подсобного хозяйства	170	170	Местоположение границ земельного участка установлено. Границы земельного участка не изменяются.
:137	59:18:0020201:137	Общая долевая собственность	Пермский край,г Добрянка,пгт Полазна,ул Луговая,дом 18	для индивидуального жилищного строительства	623	623	Местоположение границ земельного участка установлено. Границы земельного участка не изменяются.
:281	59:18:0020201:281	Собственность	Пермский край,г Добрянка,пгт Полазна,ул Луговая,дом 35	для индивидуального жилищного строительства	1372	1373	Местоположение границ земельного участка установлено, требуется исправление реестровой ошибки.
:247	59:18:0020201:247	Собственность	Пермский край,г Добрянка,пгт Полазна,ул Матросова,д 10	Под жилую застройку	1527	1527	Местоположение границ земельного участка установлено. Границы земельного участка не изменяются.
:231	59:18:0020201:231	Собственность	Пермский край,г Добрянка,пгт Полазна,ул Матросова,д 11	для индивидуального жилищного строительства	1656	1729	Местоположение границ земельного участка не установлено, требуется уточнение
:232	59:18:0020201:232	Собственность	Пермский край,г Добрянка,пгт Полазна,ул Матросова,д 13	для индивидуального жилищного строительства	1455	1455	Местоположение границ земельного участка установлено. Границы земельного участка не изменяются.



:233	59:18:0020201:233	Собственность	Пермский край,г Добрянка,пгт Полазна,ул Матросова,д 15	Для приусадебного земельного участка	1500	1500	Местоположение границ земельного участка установлено. Границы земельного участка не изменяются.
:936	59:18:0020201:936	Собственность	Пермский край,г Добрянка,пгт Полазна,ул Матросова,д 15	Для размещения, обслуживания и эксплуатации существующего жилого дома и приусадебного участка	370	369	Местоположение границ земельного участка установлено, требуется установление средней квадратической погрешности характерных точек границ участка в соответствии с требованиями действующего законодательства. Конфигурация и площадь участка не изменяются.
:244	59:18:0020201:244		Пермский край,г Добрянка,пгт Полазна,ул Матросова,д 16	для индивидуального жилищного строительства	1340	1424	Местоположение границ земельного участка не установлено, требуется уточнение
:4296	59:18:0020201:4296	Собственность	Пермский край,г Добрянка,пгт Полазна,ул Матросова,д 18	отдельно стоящие жилые дома на одну семью не выше трех этажей с приусадебными участками	1179	1179	Местоположение границ земельного участка установлено. Границы земельного участка не изменяются.
:236	59:18:0020201:236	Общая долевая собственность	Пермский край,г Добрянка,пгт Полазна,ул Матросова,д 19	для индивидуального жилищного строительства	1780	1965	Местоположение границ земельного участка не установлено, требуется уточнение
:252	59:18:0020201:252	Собственность	Пермский край,г Добрянка,пгт Полазна,ул Матросова,д 2	Для ведения личного подсобного хозяйства	1706	1706	Местоположение границ земельного участка установлено. Границы земельного участка не изменяются.
:939	59:18:0020201:939	Общая долевая собственность	Пермский край,г Добрянка,пгт Полазна,ул Матросова,д 21	для индивидуального жилищного строительства	849	855	Местоположение границ земельного участка установлено, требуется исправление реестровой ошибки.
:352	59:18:0020201:352	Собственность	Пермский край,г Добрянка,пгт Полазна,ул Матросова,д 28	для индивидуального жилищного строительства	1337	1337	Местоположение границ земельного участка установлено. Границы земельного участка не изменяются.
:227	59:18:0020201:227	Общая долевая собственность	Пермский край,г Добрянка,пгт Полазна,ул Матросова,д 3	Для размещения существующего жилого дома и приусадебного участка	1530	1534	Местоположение границ земельного участка установлено, требуется исправление реестровой ошибки.



:249	59:18:0020201:249	Общая совместная собственность	Пермский край,г Добрянка,пгт Полазна,ул Матросова,д 6	для индивидуального жилищного строительства	972	1022	Местоположение границ земельного участка не установлено, требуется уточнение
:229	59:18:0020201:229	Собственность	Пермский край,г Добрянка,пгт Полазна,ул Матросова,д 7	Для ведения личного подсобного хозяйства	1000	900	Местоположение границ земельного участка не установлено, требуется уточнение
:248	59:18:0020201:248	Собственность	Пермский край,г Добрянка,пгт Полазна,ул Матросова,д 8	для индивидуального жилищного строительства	1448	1476	Местоположение границ земельного участка не установлено, требуется уточнение
:91	59:18:0020201:91	Собственность	Пермский край,г Добрянка,пгт Полазна,ул Молодежная	для индивидуального жилищного строительства	1133	1113	Местоположение границ земельного участка установлено, требуется исправление реестровой ошибки.
:92	59:18:0020201:92	Собственность	Пермский край,г Добрянка,пгт Полазна,ул Молодежная,д 11	Для приусадебного земельного участка	1384	1378	Местоположение границ земельного участка установлено, требуется исправление реестровой ошибки.
:93	59:18:0020201:93	Общая долевая собственность	Пермский край,г Добрянка,пгт Полазна,ул Молодежная,д 13	Отдельно стоящие жилые дома на одну семью, не выше 3-х этажей с приусадебными участками	1887	1887	Местоположение границ земельного участка установлено, требуется исправление реестровой ошибки.
:4295	59:18:0020201:4295	Общая долевая собственность	Пермский край,г Добрянка,пгт Полазна,ул Молодежная,д 2	отдельно стоящие жилые дома на одну семью, не выше 3-х этажей с приусадебными участками	806	806	Местоположение границ земельного участка установлено. Границы земельного участка не изменяются.
:12464	59:18:0000000:12464	Собственность	Пермский край,г Добрянка,пгт Полазна,ул Молодежная,д 20	Для индивидуального жилищного строительства (для расширения основного земельного участка с кадастровым номером 59:18:0020203:3)	292	292	Земельный участок находится в кадастровом квартале 59:18:0020203
:89	59:18:0020201:89	Собственность	Пермский край,г Добрянка,пгт Полазна,ул Молодежная,д 3	Для размещения существующего жилого дома и приусадебного участка	1209	1209	Местоположение границ земельного участка установлено, требуется установление средней квадратической погрешности характерных точек границ участка в соответствии с требованиями



							действующего законодательства. Конфигурация и площадь участка не изменяются.
:90	59:18:0020201:90	Собственность	Пермский край,г Добрянка,пгт Полазна,ул Молодежная,д 5	для индивидуального жилищного строительства	1240	1303	Местоположение границ земельного участка установлено, требуется исправление реестровой ошибки.
:97	59:18:0020201:97	Собственность	Пермский край,г Добрянка,пгт Полазна,ул Молодежная,д 6	для индивидуального жилищного строительства	1537	1537	Местоположение границ земельного участка установлено. Границы земельного участка не изменяются.
:96	59:18:0020201:96	Собственность	Пермский край,г Добрянка,пгт Полазна,ул Молодежная,д 8	для индивидуального жилищного строительства	1256	1286	Местоположение границ земельного участка установлено, требуется исправление реестровой ошибки.
:478	59:18:0020201:478	Собственность	Пермский край,г Добрянка,пгт Полазна,ул Нагорная,д 10	Для приусадебного земельного участка	1110	1153	Местоположение границ земельного участка не установлено, требуется уточнение
:444	59:18:0020201:444	Общая долевая собственность	Пермский край,г Добрянка,пгт Полазна,ул Нагорная,д 11	Для индивидуального жилищного строительства	1152	1161	Местоположение границ земельного участка установлено, требуется исправление реестровой ошибки.
:477	59:18:0020201:477	Собственность	Пермский край,г Добрянка,пгт Полазна,ул Нагорная,д 12	для индивидуального жилищного строительства	766	766	Местоположение границ земельного участка установлено, требуется исправление реестровой ошибки.
:547	59:18:0020201:547	Собственность	Пермский край,г Добрянка,пгт Полазна,ул Нагорная,д 12	для индивидуального жилищного строительства	192	236	Местоположение границ земельного участка не установлено, требуется уточнение
:292	59:18:0020201:292		Пермский край,г Добрянка,пгт Полазна,ул Нагорная,д 12	для индивидуального жилищного строительства	192	213	Местоположение границ земельного участка не установлено, требуется уточнение
:445	59:18:0020201:445	Общая долевая собственность	Пермский край,г Добрянка,пгт Полазна,ул Нагорная,д 13	для индивидуального жилищного строительства	1156	1156	Местоположение границ земельного участка установлено, требуется исправление реестровой ошибки.
:476	59:18:0020201:476	Собственность	Пермский край,г Добрянка,пгт Полазна,ул Нагорная,д 14	Под жилую застройку Индивидуальную	1161	1148	Местоположение границ земельного участка не установлено, требуется уточнение



:446	59:18:0020201:446	Собственность	Пермский край,г Добрянка,пгт Полазна,ул Нагорная,д 15	для индивидуального жилищного строительства	1122	1122	Местоположение границ земельного участка установлено, требуется исправление реестровой ошибки.
:475	59:18:0020201:475	Собственность	Пермский край,г Добрянка,пгт Полазна,ул Нагорная,д 16	Для индивидуального жилищного строительства	1185	1188	Местоположение границ земельного участка установлено, требуется исправление реестровой ошибки.
:474	59:18:0020201:474	Собственность	Пермский край,г Добрянка,пгт Полазна,ул Нагорная,д 18	Для ведения личного подсобного хозяйства	1150	1177	Местоположение границ земельного участка не установлено, требуется уточнение
:473	59:18:0020201:473	Общая долевая собственность	Пермский край,г Добрянка,пгт Полазна,ул Нагорная,д 20	для индивидуального жилищного строительства	1202	1240	Местоположение границ земельного участка не установлено, требуется уточнение
:472	59:18:0020201:472	Собственность	Пермский край,г Добрянка,пгт Полазна,ул Нагорная,д 22	для индивидуального жилищного строительства	1115	1115	Местоположение границ земельного участка установлено. Границы земельного участка не изменяются.
:450	59:18:0020201:450	Собственность	Пермский край,г Добрянка,пгт Полазна,ул Нагорная,д 23	для индивидуального жилищного строительства	1014	1014	Местоположение границ земельного участка установлено. Границы земельного участка не изменяются.
:471	59:18:0020201:471	Собственность	Пермский край,г Добрянка,пгт Полазна,ул Нагорная,д 24	для индивидуального жилищного строительства	1069	1122	Местоположение границ земельного участка не установлено, требуется уточнение
:470	59:18:0020201:470	Общая долевая собственность	Пермский край,г Добрянка,пгт Полазна,ул Нагорная,д 26	для индивидуального жилищного строительства	1124	1120	Местоположение границ земельного участка не установлено, требуется уточнение
:453	59:18:0020201:453	Собственность	Пермский край,г Добрянка,пгт Полазна,ул Нагорная,д 27,квартира 2	для индивидуального жилищного строительства	819	819	Местоположение границ земельного участка установлено, требуется исправление реестровой ошибки.
:440	59:18:0020201:440	Собственность	Пермский край,г Добрянка,пгт Полазна,ул Нагорная,д 3	Для ведения личного подсобного хозяйства	1377	1377	Местоположение границ земельного участка установлено. Границы земельного участка не изменяются.
:468	59:18:0020201:468	Собственность	Пермский край,г Добрянка,пгт Полазна,ул Нагорная,д 30,Добрянский район	для индивидуального жилищного строительства	1170	1118	Местоположение границ земельного участка не установлено, требуется уточнение





:455	59:18:0020201:455	Общая долевая собственность	Пермский край,г Добрянка,пгт Полазна,ул Нагорная,д 31	Под индивидуальную жилию застройку	1192	1192	Местоположение границ земельного участка установлено. Границы земельного участка не изменяются.
:467	59:18:0020201:467	Общая совместная собственность	Пермский край,г Добрянка,пгт Полазна,ул Нагорная,д 32,Добрянский район	для индивидуального жилищного строительства	990	1009	Местоположение границ земельного участка не установлено, требуется уточнение
:456	59:18:0020201:456	Собственность	Пермский край,г Добрянка,пгт Полазна,ул Нагорная,д 33	для индивидуального жилищного строительства	1200	1200	Местоположение границ земельного участка установлено, требуется исправление реестровой ошибки.
:165	59:18:0020201:165	Собственность	Пермский край,г Добрянка,пгт Полазна,ул Нагорная,д 34	для индивидуального жилищного строительства	715	715	Местоположение границ земельного участка установлено. Границы земельного участка не изменяются.
:466	59:18:0020201:466	Собственность	Пермский край,г Добрянка,пгт Полазна,ул Нагорная,д 34	для индивидуального жилищного строительства	246	246	Местоположение границ земельного участка установлено. Границы земельного участка не изменяются.
:457	59:18:0020201:457	Собственность	Пермский край,г Добрянка,пгт Полазна,ул Нагорная,д 35	для индивидуального жилищного строительства	1328	1328	Местоположение границ земельного участка установлено. Границы земельного участка не изменяются.
:458	59:18:0020201:458	Собственность	Пермский край,г Добрянка,пгт Полазна,ул Нагорная,д 37	для индивидуального жилищного строительства	906	936	Местоположение границ земельного участка не установлено, требуется уточнение
:459	59:18:0020201:459	Собственность	Пермский край,г Добрянка,пгт Полазна,ул Нагорная,д 39	для индивидуального жилищного строительства	1205	1205	Местоположение границ земельного участка установлено. Границы земельного участка не изменяются.
:460	59:18:0020201:460	Собственность	Пермский край,г Добрянка,пгт Полазна,ул Нагорная,д 41	для индивидуального жилищного строительства	1772	1774	Местоположение границ земельного участка установлено, требуется исправление реестровой ошибки.
:461	59:18:0020201:461	Собственность	Пермский край,г Добрянка,пгт Полазна,ул Нагорная,д 43	Для ведения личного подсобного хозяйства	1130	1194	Местоположение границ земельного участка не установлено, требуется уточнение
:463	59:18:0020201:463	Собственность	Пермский край,г Добрянка,пгт Полазна,ул Нагорная,д 47	для индивидуального жилищного строительства	1500	1500	Местоположение границ земельного участка установлено. Границы земельного участка не изменяются.



:441	59:18:0020201:441	Собственность	Пермский край,г Добрянка,пгт Полазна,ул Нагорная,д 5	для индивидуального жилищного строительства	1290	1457	Местоположение границ земельного участка не установлено, требуется уточнение
:178	59:18:0020201:178	Собственность	Пермский край,г Добрянка,пгт Полазна,ул Нагорная,д 6	для индивидуального жилищного строительства	173	157	Местоположение границ земельного участка не установлено, требуется уточнение
:243	59:18:0020201:243	Собственность	Пермский край,г Добрянка,пгт Полазна,ул Нагорная,д 6	для индивидуального жилищного строительства	173	163	Местоположение границ земельного участка не установлено, требуется уточнение
:480	59:18:0020201:480	Собственность	Пермский край,г Добрянка,пгт Полазна,ул Нагорная,д 6	для индивидуального жилищного строительства	693	723	Местоположение границ земельного участка не установлено, требуется уточнение
:442	59:18:0020201:442	Общая совместная собственность	Пермский край,г Добрянка,пгт Полазна,ул Нагорная,д 7	для индивидуального жилищного строительства	1491	1491	Местоположение границ земельного участка установлено. Границы земельного участка не изменяются.
:262	59:18:0020201:262	Собственность	Пермский край,г Добрянка,пгт Полазна,ул Пионерская,д 5	Отдельно стоящие жилые дома на одну семью, не выше 3-х этажей с приусадебными участками	1225	1225	Местоположение границ земельного участка установлено. Границы земельного участка не изменяются.
:263	59:18:0020201:263	Общая долевая собственность	Пермский край,г Добрянка,пгт Полазна,ул Пионерская,д 7	для индивидуального жилищного строительства	1180	1157	Местоположение границ земельного участка не установлено, требуется уточнение
:485	59:18:0020201:485	Собственность	Пермский край,г Добрянка,пгт Полазна,ул Рабочая,д 14	Под существующий жилой дом	1104	1104	Местоположение границ земельного участка установлено. Границы земельного участка не изменяются.
:486	59:18:0020201:486	Общая долевая собственность	Пермский край,г Добрянка,пгт Полазна,ул Рабочая,д 16	Под существующий жилой дом	1360	1392	Местоположение границ земельного участка установлено, требуется исправление реестровой ошибки.
:487	59:18:0020201:487	Общая долевая собственность	Пермский край,г Добрянка,пгт Полазна,ул Рабочая,д 18	для индивидуального жилищного строительства	1085	1085	Местоположение границ земельного участка установлено. Границы земельного участка не изменяются.
:491	59:18:0020201:491	Собственность	Пермский край,г Добрянка,пгт Полазна,ул Рабочая,д 19	для индивидуального жилищного строительства	1108	1136	Местоположение границ земельного участка установлено, требуется исправление реестровой ошибки.



:490	59:18:0020201:490	Общая долевая собственность	Пермский край,г Добрянка,пгт Полазна,ул Рабочая,д 21	для приусадебного земельного участка	1000	1067	Местоположение границ земельного участка установлено, требуется исправление реестровой ошибки.
:489	59:18:0020201:489	Собственность	Пермский край,г Добрянка,пгт Полазна,ул Рабочая,д 23	отдельно стоящие жилые дома на одну семью, не выше 3-х этажей с приусадебными участками	989	986	Местоположение границ земельного участка установлено, требуется исправление реестровой ошибки.
:483	59:18:0020201:483	Собственность	Пермский край,г Добрянка,пгт Полазна,ул Рабочая,д 8	для индивидуального жилищного строительства	1358	1360	Местоположение границ земельного участка установлено, требуется исправление реестровой ошибки.
:494	59:18:0020201:494	Собственность	Пермский край,г Добрянка,пгт Полазна,ул Рабочая,д 9	Для ведения личного подсобного хозяйства	1270	1303	Местоположение границ земельного участка не установлено, требуется уточнение
:488	59:18:0020201:488	Собственность	Пермский край,г Добрянка,пгт Полазна,ул Рабочая,Дом 20	отдельно стоящие жилые дома на одну семью, не выше 3-х этажей с приусадебными участками	1313	1313	Местоположение границ земельного участка установлено. Границы земельного участка не изменяются.
:504	59:18:0020201:504	Собственность	Пермский край,г Добрянка,пгт Полазна,ул Трухина,д 11,кв 1,квартира 1	для индивидуального жилищного строительства	803	852	Местоположение границ земельного участка не установлено, требуется уточнение
:505	59:18:0020201:505	Собственность	Пермский край,г Добрянка,пгт Полазна,ул Трухина,д 11,кв 2	Для индивидуального жилищного строительства	1064	1152	Местоположение границ земельного участка не установлено, требуется уточнение
:506	59:18:0020201:506	Общая долевая собственность	Пермский край,г Добрянка,пгт Полазна,ул Трухина,д 13,кв 1	для индивидуального жилищного строительства	1204	1134	Местоположение границ земельного участка не установлено, требуется уточнение
:507	59:18:0020201:507	Общая долевая собственность	Пермский край,г Добрянка,пгт Полазна,ул Трухина,д 15	для индивидуального жилищного строительства	1614	1614	Местоположение границ земельного участка установлено, требуется исправление реестровой ошибки.
:509	59:18:0020201:509	Собственность	Пермский край,г Добрянка,пгт Полазна,ул Трухина,д 19	Для индивидуального жилищного строительства	1935	1916	Местоположение границ земельного участка установлено, требуется исправление реестровой ошибки.



:511	59:18:0020201:511	Общая совместная собственность	Пермский край, г Добрянка, пгт Полазна, ул Трухина, д 23	для размещения индивидуального жилого дома	1344	1358	Местоположение границ земельного участка установлено, требуется исправление реестровой ошибки.
:512	59:18:0020201:512	Собственность	Пермский край, г Добрянка, пгт Полазна, ул Трухина, д 25	Для ведения личного подсобного хозяйства	1464	1564	Местоположение границ земельного участка установлено, требуется исправление реестровой ошибки.
:513	59:18:0020201:513	Общая долевая собственность	Пермский край, г Добрянка, пгт Полазна, ул Трухина, д 27	Для ведения личного подсобного хозяйства	1020	1020	Местоположение границ земельного участка установлено, требуется установление средней квадратической погрешности характерных точек границ участка в соответствии с требованиями действующего законодательства. Конфигурация и площадь участка не изменяются.
:516	59:18:0020201:516	Собственность	Пермский край, г Добрянка, пгт Полазна, ул Трухина, д 35	для индивидуального жилищного строительства	1530	1764	Местоположение границ земельного участка не установлено, требуется уточнение
:519	59:18:0020201:519	Собственность	Пермский край, г Добрянка, пгт Полазна, ул Трухина, д 41	для приусадебного участка	1200	1200	Местоположение границ земельного участка установлено, требуется установление средней квадратической погрешности характерных точек границ участка в соответствии с требованиями действующего законодательства. Конфигурация и площадь участка не изменяются.
:520	59:18:0020201:520	Собственность	Пермский край, г Добрянка, пгт Полазна, ул Трухина, д 43	для индивидуального жилищного строительства	1158	1158	Местоположение границ земельного участка установлено, требуется исправление реестровой ошибки.
:521	59:18:0020201:521	Собственность	Пермский край, г Добрянка, пгт Полазна, ул Трухина, д 45	для индивидуального жилищного строительства	1209	1289	Местоположение границ земельного участка не установлено, требуется уточнение
:522	59:18:0020201:522	Собственность	Пермский край, г Добрянка, пгт Полазна, ул Трухина, д 47	Для ведения личного подсобного хозяйства	1100	1240	Местоположение границ земельного участка не установлено, требуется уточнение
:525	59:18:0020201:525	Собственность	Пермский край, г Добрянка, пгт Полазна, ул Трухина, д 53	для индивидуального жилищного строительства	1287	1356	Местоположение границ земельного участка не установлено, требуется уточнение



:527	59:18:0020201:527	Собственность	Пермский край,г Добрянка,пгт Полазна,ул Трухина,д 57	для индивидуального жилищного строительства	1433	1433	Местоположение границ земельного участка установлено. Границы земельного участка не изменяются.
:528	59:18:0020201:528	Собственность	Пермский край,г Добрянка,пгт Полазна,ул Трухина,д 63	Для ведения личного подсобного хозяйства	806	849	Местоположение границ земельного участка не установлено, требуется уточнение
:529	59:18:0020201:529	Собственность	Пермский край,г Добрянка,пгт Полазна,ул Трухина,д 65	для приусадебного земельного участка	742	816	Местоположение границ земельного участка установлено, требуется исправление реестровой ошибки.
:548	59:18:0020201:548	Собственность	Пермский край,г Добрянка,пгт Полазна,ул Трухина,д 67	для размещения существующего жилого дома	793	867	Местоположение границ земельного участка не установлено, требуется уточнение
:4016	59:18:0020201:4016	Собственность	Пермский край,г Добрянка,пгт Полазна,ул Трухина,д 7	Для индивидуального жилищного строительства	922	926	Местоположение границ земельного участка установлено, требуется исправление реестровой ошибки.
:495	59:18:0020201:495	Собственность	Пермский край,г Добрянка,пгт Полазна,ул Школьная,д 1	для индивидуального жилищного строительства	862	905	Местоположение границ земельного участка не установлено, требуется уточнение
:496	59:18:0020201:496	Собственность	Пермский край,г Добрянка,пгт Полазна,ул Школьная,д 7	для индивидуального жилищного строительства	1121	1121	Местоположение границ земельного участка установлено. Границы земельного участка не изменяются.
:73	59:18:0000000:73	Аренда	Пермский край,г Добрянка,пгт Полазна,ул.Первомайская,Пяткина,Трухина,Уральская	для размещения и эксплуатации 103-х опор ВЭЛ 0,4 кВ, отходящей от ТП-210	5.30	5.30	Местоположение границ земельного участка установлено. Границы земельного участка не изменяются.
:92	59:18:0000000:92	Собственность	Пермский край,г Добрянка,пгт Полазна,ул.Садовая, Мира	Для размещения и эксплуатации 154-х опор ВЛ-10кВ, фидер 2	44	44	Местоположение границ земельного участка установлено. Границы земельного участка не изменяются.
:304	59:18:0020201:304	Общая совместная собственность	Пермский край,г Добрянка,пгт Полазна,улица Луговая,д 38	Для индивидуального жилищного строительства	853	853	Местоположение границ земельного участка установлено. Границы земельного участка не изменяются.
:15721	59:18:0000000:15721	Собственность	Пермский край,г Добрянка,р-н Добрянский муниципальный район,пгт Полазна,ул Луговая,д 53	отдельно стоящие жилые дома на одну семью, не выше 3-х этажей с приусадебными	53	53	Земельный участок находится в кадастровом квартале 59:18:0020202



				участками (расширение земельного участка с кадастровым номером 59:18:0020202:63)			
:210	59:18:0020201:210	Общая совместная собственность	Пермский край,г Добрянка,рп Полазна,ул 8 Марта	под существующий жилой дом	1427	1427	Местоположение границ земельного участка установлено. Границы земельного участка не изменяются.
:16890	59:18:0000000:16890	Собственность	Пермский край,г Добрянка,рп Полазна,ул 8 Марта	для индивидуального жилищного строительства	880	880	Местоположение границ земельного участка установлено. Границы земельного участка не изменяются.
:955	59:18:0020201:955	Собственность	Пермский край,г Добрянка,рп Полазна,ул 8 Марта	Для строительства индивидуального жилого дома	1061	1061	Местоположение границ земельного участка установлено. Границы земельного участка не изменяются.
:202	59:18:0020201:202	Собственность	Пермский край,г Добрянка,рп Полазна,ул 8 Марта	для индивидуального жилищного строительства	1172	1172	Местоположение границ земельного участка установлено. Границы земельного участка не изменяются.
:200	59:18:0020201:200	Собственность	Пермский край,г Добрянка,рп Полазна,ул 8 Марта	для индивидуального жилищного строительства	1456	1456	Местоположение границ земельного участка установлено. Границы земельного участка не изменяются.
:221	59:18:0020201:221	Собственность	Пермский край,г Добрянка,рп Полазна,ул 8 Марта	Для приусадебного земельного участка	946	946	Местоположение границ земельного участка установлено. Границы земельного участка не изменяются.
:432	59:18:0020201:432	Собственность	Пермский край,г Добрянка,рп Полазна,ул Всенародная,д 16	для индивидуального жилищного строительства	963	963	Местоположение границ земельного участка установлено. Границы земельного участка не изменяются.
:67	59:18:0020201:67	Собственность	Пермский край,г Добрянка,рп Полазна,ул Заречная,д 10 б	для индивидуального жилищного строительства	1111	1111	Местоположение границ земельного участка установлено. Границы земельного участка не изменяются.
:385	59:18:0020201:385	Собственность	Пермский край,г Добрянка,рп Полазна,ул Коммунистическая	Для ведения личного подсобного хозяйства	856	856	Местоположение границ земельного участка установлено. Границы земельного участка не изменяются.
:388	59:18:0020201:388	Собственность	Пермский край,г Добрянка,рп Полазна,ул Коммунистическая,д 50	Для индивидуального жилищного строительства	769	769	Местоположение границ земельного участка установлено. Границы земельного участка не изменяются.



:329	59:18:0020201:329	Общая совместная собственность	Пермский край,г Добрянка,рп Полазна,ул Коммунистическая,д 9	для индивидуального жилищного строительства	1331	1331	Местоположение границ земельного участка установлено. Границы земельного участка не изменяются.
:4531	59:18:0020201:4531	Общая совместная собственность	Пермский край,г Добрянка,рп Полазна,ул Красногвардейская	отдельно стоящие жилые дома на одну семью, не выше 3-х этажей с приусадебными участками	1444	1444	Местоположение границ земельного участка установлено. Границы земельного участка не изменяются.
:4555	59:18:0020201:4555	Общая совместная собственность	Пермский край,г Добрянка,рп Полазна,ул Лежгиха	Для индивидуального жилищного строительства	1501	1501	Местоположение границ земельного участка установлено. Границы земельного участка не изменяются.
:4554	59:18:0020201:4554	Собственность	Пермский край,г Добрянка,рп Полазна,ул Лежгиха	Для индивидуального жилищного строительства	1294	1294	Местоположение границ земельного участка установлено. Границы земельного участка не изменяются.
:16782	59:18:0000000:16782		Пермский край,г Добрянка,рп Полазна,ул Лежгиха	Для индивидуального жилищного строительства	1250	1250	Земельный участок находится в кадастровом квартале 59:18:0020501
:19	59:18:0020201:19	Собственность	Пермский край,г Добрянка,рп Полазна,ул Лежгиха,д 216	для индивидуального жилищного строительства	1286	1158	Местоположение границ земельного участка не установлено, требуется уточнение
:272	59:18:0020201:272	Собственность	Пермский край,г Добрянка,рп Полазна,ул Луговая,д 17	для индивидуального жилищного строительства	1486	1486	Местоположение границ земельного участка установлено. Границы земельного участка не изменяются.
:310	59:18:0020201:310	Собственность	Пермский край,г Добрянка,рп Полазна,ул Луговая,д 26	Отдельно стоящие жилые дома на одну семью, не выше 3-х этажей с приусадебными участками	900	900	Местоположение границ земельного участка установлено. Границы земельного участка не изменяются.
:17	59:18:0020201:17	Собственность	Пермский край,г Добрянка,рп Полазна,ул Нагорная	для индивидуального жилищного строительства	304	304	Местоположение границ земельного участка установлено. Границы земельного участка не изменяются.
:464	59:18:0020201:464	Собственность	Пермский край,г Добрянка,рп Полазна,ул Нагорная	Для ведения личного подсобного хозяйства	1428	1428	Местоположение границ земельного участка установлено. Границы земельного участка не изменяются.





:481	59:18:0020201:481	Общая долевая собственность	Пермский край,г Добрянка,рп Полазна,ул Нагорная,д 4	для индивидуального жилищного строительства	1043	1043	Местоположение границ земельного участка установлено. Границы земельного участка не изменяются.
:517	59:18:0020201:517	Собственность	Пермский край,г Добрянка,рп Полазна,ул Трухина	для индивидуального жилищного строительства	1565	1565	Местоположение границ земельного участка установлено. Границы земельного участка не изменяются.
:518	59:18:0020201:518	Собственность	Пермский край,г Добрянка,рп Полазна,ул Трухина	для индивидуального жилищного строительства	1363	1363	Местоположение границ земельного участка установлено. Границы земельного участка не изменяются.
:962	59:18:0020201:962	Собственность	Пермский край,г Добрянка,рп Полазна,ул Трухина	Для строительства индивидуального жилого дома	1670	1670	Земельный участок находится в кадастровом квартале 59:18:0020203
:4588	59:18:0020201:4588	Собственность	Пермский край,г Добрянка,рп Полазна,ул Трухина	Предпринимательст во	159	159	Местоположение границ земельного участка установлено. Границы земельного участка не изменяются.
:4572	59:18:0020201:4572	Общая долевая собственность	Пермский край,г о Добрянский,рп Полазна,ул 8 Марта	Для индивидуального жилищного строительства	861	861	Местоположение границ земельного участка установлено. Границы земельного участка не изменяются.
:4587	59:18:0020201:4587	Собственность	Пермский край,г.о. Добрянский,рп Полазна,пер Апрельский,з/у 5	Для индивидуального жилищного строительства	1270	1270	Местоположение границ земельного участка установлено. Границы земельного участка не изменяются.
:4659	59:18:0020201:4659	Собственность	Пермский край,г.о. Добрянский,рп Полазна,пер Апрельский,з/у 7	Ведение садоводства	1700	1700	Местоположение границ земельного участка установлено. Границы земельного участка не изменяются.
:4315	59:18:0020201:4315	Собственность	Пермский край,г.о. Добрянский,рп Полазна,пер Апрельский,зу 1	отдельно стоящие жилые дома на одну семью, не выше 3-х этажей с приусадебными участками	1100	1100	Местоположение границ земельного участка установлено. Границы земельного участка не изменяются.
:4256	59:18:0020201:4256	Собственность	Пермский край,г.о. Добрянский,рп Полазна,пер Апрельский,зу 2	Для индивидуального жилищного строительства	1270	1284	Местоположение границ земельного участка установлено, требуется исправление реестровой ошибки.
:4318	59:18:0020201:4318	Общая долевая собственность	Пермский край,г.о. Добрянский,рп Полазна,пер Апрельский,зу 3	отдельно стоящие жилые дома на одну семью, не выше 3-х этажей с	1031	1134	Местоположение границ земельного участка установлено, требуется исправление реестровой ошибки.





				приусадебными участками			
:4498	59:18:0020201:4498	Общая долевая собственность	Пермский край, г.о. Добрянский, рп Полазна, пер Песчаный, зу 2	отдельно стоящие жилые дома на одну семью, не выше 3-х этажей с приусадебными участками	740	740	Местоположение границ земельного участка установлено. Границы земельного участка не изменяются.
:4671	59:18:0020201:4671	Общая совместная собственность	Пермский край, г.о. Добрянский, рп Полазна, ул 8 Марта	Для индивидуального жилищного строительства	800	800	Местоположение границ земельного участка установлено. Границы земельного участка не изменяются.
:4672	59:18:0020201:4672	Общая совместная собственность	Пермский край, г.о. Добрянский, рп Полазна, ул 8 Марта	Для индивидуального жилищного строительства	1926	1926	Местоположение границ земельного участка установлено. Границы земельного участка не изменяются.
:4573	59:18:0020201:4573	Собственность	Пермский край, г.о. Добрянский, рп Полазна, ул 8 Марта, з/у 1	размещение существующего жилого дома и приусадебного участка	1764	1764	Местоположение границ земельного участка установлено. Границы земельного участка не изменяются.
:4579	59:18:0020201:4579	Собственность	Пермский край, г.о. Добрянский, рп Полазна, ул 8 Марта, з/у 12	для индивидуального жилищного строительства	1618	1644	Местоположение границ земельного участка установлено, требуется исправление реестровой ошибки.
:217	59:18:0020201:217	Собственность	Пермский край, г.о. Добрянский, рп Полазна, ул 8 Марта, з/у 14	Для индивидуального жилищного строительства	1565	1570	Местоположение границ земельного участка установлено, требуется исправление реестровой ошибки.
:4564	59:18:0020201:4564	Собственность	Пермский край, г.о. Добрянский, рп Полазна, ул 8 Марта, з/у 2	для индивидуального жилищного строительства	1712	1712	Местоположение границ земельного участка установлено. Границы земельного участка не изменяются.
:4538	59:18:0020201:4538	Общая долевая собственность	Пермский край, г.о. Добрянский, рп Полазна, ул 8 Марта, з/у 20	отдельно стоящие жилые дома на одну семью, не выше 3-х этажей с приусадебными участками	1613	1613	Местоположение границ земельного участка установлено. Границы земельного участка не изменяются.
:4571	59:18:0020201:4571	Собственность	Пермский край, г.о. Добрянский, рп Полазна, ул 8 Марта, з/у 22	Для индивидуального жилищного строительства	1210	1210	Местоположение границ земельного участка установлено. Границы земельного участка не изменяются.



:183	59:18:0020201:183	Общая долевая собственность	Пермский край,г.о. Добрянский,рп Полазна,ул 8 Марта,з/у 33	отдельно стоящие жилые дома на одну семью, не выше 3-х этажей с приусадебными участками	1734	1734	Местоположение границ земельного участка установлено, требуется исправление реестровой ошибки.
:158	59:18:0020201:158	Собственность	Пермский край,г.о. Добрянский,рп Полазна,ул 8 Марта,з/у 47б	для индивидуального жилищного строительства	728	728	Местоположение границ земельного участка установлено. Границы земельного участка не изменяются.
:4489	59:18:0020201:4489	Собственность	Пермский край,г.о. Добрянский,рп Полазна,ул 8 Марта,зу 18	отдельно стоящие жилые дома на одну семью, не выше трех этажей с приусадебными участками	873	873	Местоположение границ земельного участка установлено. Границы земельного участка не изменяются.
:215	59:18:0020201:215	Собственность	Пермский край,г.о. Добрянский,рп Полазна,ул 8 Марта,зу 18А	Отдельно стоящие жилые дома на одну семью, не выше 3-х этажей с приусадебными участками	581	575	Местоположение границ земельного участка установлено, требуется исправление реестровой ошибки.
:4011	59:18:0020201:4011	Собственность	Пермский край,г.о. Добрянский,рп Полазна,ул 8 Марта,зу 26А	для индивидуального жилищного строительства	600	600	Местоположение границ земельного участка установлено, требуется установление средней квадратической погрешности характерных точек границ участка в соответствии с требованиями действующего законодательства. Конфигурация и площадь участка не изменяются.
:4472	59:18:0020201:4472	Собственность	Пермский край,г.о. Добрянский,рп Полазна,ул 8 Марта,зу 44	отдельно стоящие жилые дома на одну семью, не выше 3-х этажей с приусадебными участками	1450	1450	Местоположение границ земельного участка установлено, требуется исправление реестровой ошибки.
:16955	59:18:0000000:16955	Общая совместная собственность	Пермский край,г.о. Добрянский,рп Полазна,ул 8 Марта,зу 45а	для индивидуального жилищного строительства	985	985	Местоположение границ земельного участка входящего в состав ЕЗ установлено. Границы земельного участка не изменяются.
:437	59:18:0020201:437	Собственность	Пермский край,г.о. Добрянский,рп Полазна,ул Всенародная,зу 6	Под жилую застройку Индивидуальную	869	881	Местоположение границ земельного участка установлено, требуется исправление реестровой ошибки.



:48	59:18:0020201:48	Собственность	Пермский край,г.о. Добрянский,рп Полазна,ул Заречная,з/у 11	под существующий жилой дом	1243	1243	Местоположение границ земельного участка установлено. Границы земельного участка не изменяются.
:49	59:18:0020201:49	Собственность	Пермский край,г.о. Добрянский,рп Полазна,ул Заречная,з/у 13	Для индивидуального жилищного строительства	1200	1200	Местоположение границ земельного участка установлено. Границы земельного участка не изменяются.
:61	59:18:0020201:61	Собственность	Пермский край,г.о. Добрянский,рп Полазна,ул Заречная,з/у 18	для индивидуального жилищного строительства	1542	1543	Местоположение границ земельного участка установлено, требуется исправление реестровой ошибки.
:46	59:18:0020201:46	Общая совместная собственность	Пермский край,г.о. Добрянский,рп Полазна,ул Заречная,з/у 7	Для индивидуального жилого дома	1490	1490	Местоположение границ земельного участка установлено. Границы земельного участка не изменяются.
:16298	59:18:0000000:16298	Собственность	Пермский край,г.о. Добрянский,рп Полазна,ул Заречная,зу 12	отдельно стоящие жилые дома на одну семью, не выше трех этажей с приусадебными участками	1500	1503	Местоположение границ земельного участка установлено, требуется исправление реестровой ошибки.
:50	59:18:0020201:50	Собственность	Пермский край,г.о. Добрянский,рп Полазна,ул Заречная,зу 15	Отдельно стоящие жилые дома на одну семью, не выше 3-х этажей с приусадебными участками	1305	1305	Местоположение границ земельного участка установлено, требуется установление средней квадратической погрешности характерных точек границ участка в соответствии с требованиями действующего законодательства. Конфигурация и площадь участка не изменяются.
:4473	59:18:0020201:4473	Собственность	Пермский край,г.о. Добрянский,рп Полазна,ул Заречная,зу 2	отдельно стоящие жилые дома на одну семью, не выше 3-х этажей с приусадебными участками	1500	1640	Местоположение границ земельного участка установлено, требуется исправление реестровой ошибки.
:16010	59:18:0000000:16010	Собственность	Пермский край,г.о. Добрянский,рп Полазна,ул Заречная,зу 20	отдельно стоящие жилые дома на одну семью, не выше 3-х этажей с приусадебными участками	1500	1500	Местоположение границ земельного участка установлено. Границы земельного участка не изменяются.
:16107	59:18:0000000:16107	Общая совместная собственность	Пермский край,г.о. Добрянский,рп Полазна,ул Заречная,зу 22	отдельно стоящие жилые дома на одну семью, не выше 3-х этажей с приусадебными	1077	1077	Местоположение границ земельного участка установлено. Границы земельного участка не изменяются.

				участками			
:16106	59:18:0000000:16106	Общая совместная собственность	Пермский край, г.о. Добрянский, рп Полазна, ул Заречная, зу 22а	отдельно стоящие жилые дома на одну семью, не выше 3-х этажей с приусадебными участками	1035	1035	Местоположение границ земельного участка установлено. Границы земельного участка не изменяются.
:4230	59:18:0020201:4230	Собственность	Пермский край, г.о. Добрянский, рп Полазна, ул Заречная, зу 5	Для индивидуального жилищного строительства	1140	1145	Местоположение границ земельного участка установлено, требуется исправление реестровой ошибки.
:4307	59:18:0020201:4307	Собственность	Пермский край, г.о. Добрянский, рп Полазна, ул Коммунистическая, з/у 72	отдельно стоящие жилые дома на одну семью, не выше 3-х этажей с приусадебными участками	609	613	Местоположение границ земельного участка установлено, требуется исправление реестровой ошибки.
:4255	59:18:0020201:4255	Собственность	Пермский край, г.о. Добрянский, рп Полазна, ул Коммунистическая, зу 1	Для индивидуального жилищного строительства	1111	1112	Местоположение границ земельного участка установлено, требуется исправление реестровой ошибки.
:326	59:18:0020201:326	Собственность	Пермский край, г.о. Добрянский, рп Полазна, ул Коммунистическая, зу 3	для ндивидуального жилищного строительства	1031	1031	Местоположение границ земельного участка установлено. Границы земельного участка не изменяются.
:390	59:18:0020201:390	Собственность	Пермский край, г.о. Добрянский, рп Полазна, ул Коммунистическая, зу 46	Под существующий жилой дом	791	811	Местоположение границ земельного участка не установлено, требуется уточнение
:943	59:18:0020201:943	Собственность	Пермский край, г.о. Добрянский, рп Полазна, ул Коммунистическая, зу 53	для индивидуального жилищного строительства	850	850	Местоположение границ земельного участка установлено. Границы земельного участка не изменяются.
:374	59:18:0020201:374	Собственность	Пермский край, г.о. Добрянский, рп Полазна, ул Коммунистическая, зу 78	Отдельно стоящие жилые дома на одну семью, не выше 3-х этажей с приусадебным участком	559	541	Местоположение границ земельного участка установлено, требуется исправление реестровой ошибки.
:371	59:18:0020201:371	Собственность	Пермский край, г.о. Добрянский, рп Полазна, ул Коммунистическая, зу 84	для индивидуального жилищного строительства	1008	982	Местоположение границ земельного участка не установлено, требуется уточнение



:4581	59:18:0020201:4581	Собственность	Пермский край,г.о. Добрянский,рп Полазна,ул Красногвардейская,з/у 15а	Для ведения личного подсобного хозяйства	594	608	Местоположение границ земельного участка установлено, требуется исправление реестровой ошибки.
:4582	59:18:0020201:4582	Собственность	Пермский край,г.о. Добрянский,рп Полазна,ул Красногвардейская,з/у 17	Для ведения личного подсобного хозяйства	991	995	Местоположение границ земельного участка установлено, требуется исправление реестровой ошибки.
:4026	59:18:0020201:4026	Собственность	Пермский край,г.о. Добрянский,рп Полазна,ул Красногвардейская,з/у 22/1	для размещения домов индивидуальной жилой застройки	1004	1004	Местоположение границ земельного участка установлено, требуется установление средней квадратической погрешности характерных точек границ участка в соответствии с требованиями действующего законодательства. Конфигурация и площадь участка не изменяются.
:4539	59:18:0020201:4539	Собственность	Пермский край,г.о. Добрянский,рп Полазна,ул Красногвардейская,з/у 24	отдельно стоящие жилые дома на одну семью, не выше 3-х этажей с приусадебными участками	1662	1675	Местоположение границ земельного участка установлено, требуется исправление реестровой ошибки.
:4560	59:18:0020201:4560	Собственность	Пермский край,г.о. Добрянский,рп Полазна,ул Красногвардейская,з/у 59а	Для индивидуального жилищного строительства	800	806	Местоположение границ земельного участка установлено, требуется исправление реестровой ошибки.
:157	59:18:0020201:157	Собственность	Пермский край,г.о. Добрянский,рп Полазна,ул Красногвардейская,зу 24б	Для индивидуального жилищного строительства	1180	1200	Местоположение границ земельного участка установлено, требуется исправление реестровой ошибки.
:114	59:18:0020201:114	Собственность	Пермский край,г.о. Добрянский,рп Полазна,ул Красногвардейская,зу 31/1	для индивидуального жилищного строительства	610	610	Местоположение границ земельного участка установлено. Границы земельного участка не изменяются.
:102	59:18:0020201:102	Собственность	Пермский край,г.о. Добрянский,рп Полазна,ул Красногвардейская,зу 31/2	для индивидуального жилищного строительства	610	610	Местоположение границ земельного участка установлено. Границы земельного участка не изменяются.
:103	59:18:0020201:103	Собственность	Пермский край,г.о. Добрянский,рп Полазна,ул Красногвардейская,зу 31а	для индивидуального жилищного строительства	828	828	Местоположение границ земельного участка установлено. Границы земельного участка не изменяются.
:117	59:18:0020201:117	Собственность	Пермский край,г.о. Добрянский,рп Полазна,ул Красногвардейская,зу 35-1	для индивидуального жилищного строительства	923	851	Местоположение границ земельного участка не установлено, требуется уточнение



:148	59:18:0020201:148	Собственность	Пермский край,г.о. Добрянский,рп Полазна,ул Красногвардейская,зу 42	Для приусадебного земельного участка	730	730	Местоположение границ земельного участка установлено, требуется установление средней квадратической погрешности характерных точек границ участка в соответствии с требованиями действующего законодательства. Конфигурация и площадь участка не изменяются.
:4289	59:18:0020201:4289	Собственность	Пермский край,г.о. Добрянский,рп Полазна,ул Красногвардейская,зу 42а	для приусадебного земельного участка	732	732	Местоположение границ земельного участка установлено. Границы земельного участка не изменяются.
:121	59:18:0020201:121	Собственность	Пермский край,г.о. Добрянский,рп Полазна,ул Красногвардейская,зу 43	Для ведения личного подсобного хозяйства	1577	1577	Местоположение границ земельного участка установлено, требуется исправление реестровой ошибки.
:4495	59:18:0020201:4495	Собственность	Пермский край,г.о. Добрянский,рп Полазна,ул Красногвардейская,зу 49	отдельно стоящие жилые дома на одну семью, не выше 3-х этажей с приусадебными участками	1387	1397	Местоположение границ земельного участка установлено, требуется исправление реестровой ошибки.
:4517	59:18:0020201:4517	Собственность	Пермский край,г.о. Добрянский,рп Полазна,ул Красногвардейская,зу 49а	Для ведения личного подсобного хозяйства	764	764	Местоположение границ земельного участка установлено. Границы земельного участка не изменяются.
:959	59:18:0020201:959	Аренда	Пермский край,г.о. Добрянский,рп Полазна,ул Красногвардейская,зу 55	Для индивидуального жилищного строительства	1100	1180	Местоположение границ земельного участка установлено, требуется исправление реестровой ошибки. Земельный участок с кадастровым номером 59:18:0020201:959 перераспределяется с землями государственной или муниципальной собственности.
:140	59:18:0020201:140	Собственность	Пермский край,г.о. Добрянский,рп Полазна,ул Красногвардейская,зу 58а	для индивидуального жилищного строительства	1205	1225	Местоположение границ земельного участка установлено, требуется исправление реестровой ошибки.
:136	59:18:0020201:136	Общая долевая собственность	Пермский край,г.о. Добрянский,рп Полазна,ул Красногвардейская,зу 66	Для приусадебного земельного участка	520	1020	Местоположение границ земельного участка не установлено, требуется уточнение
:16592	59:18:0000000:16592	Собственность	Пермский край,г.о. Добрянский,рп Полазна,ул Лежгиха,з/у 12	под жилую застройку индивидуальную	1259	1259	Земельный участок находится в кадастровом квартале 59:18:0020501



:4559	59:18:0020201:4559	Общая долевая собственность	Пермский край,г.о. Добрянский,рп Полазна,ул Лежгиха,з/у 13	отдельно стоящие жилые дома на одну семью не выше 3-х этажей с приусадебным участком	1646	1656	Местоположение границ земельного участка установлено, требуется исправление реестровой ошибки.
:4567	59:18:0020201:4567	Общая совместная собственность	Пермский край,г.о. Добрянский,рп Полазна,ул Лежгиха,з/у 17а	Для индивидуального жилищного строительства	1498	1498	Местоположение границ земельного участка установлено. Границы земельного участка не изменяются.
:4535	59:18:0020201:4535	Общая долевая собственность	Пермский край,г.о. Добрянский,рп Полазна,ул Лежгиха,з/у 19	Для индивидуального жилищного строительства	1163	1163	Местоположение границ земельного участка установлено. Границы земельного участка не изменяются.
:4536	59:18:0020201:4536	Собственность	Пермский край,г.о. Добрянский,рп Полазна,ул Лежгиха,з/у 19а	для ведения личного подсобного хозяйства	500	500	Местоположение границ земельного участка установлено. Границы земельного участка не изменяются.
:639	59:18:0020201:639	Собственность	Пермский край,г.о. Добрянский,рп Полазна,ул Лежгиха,з/у 1а	отдельно стоящие жилые дома на одну семью, не выше 3-х этажей с приусадебными участками	1000	1028	Местоположение границ земельного участка установлено, требуется исправление реестровой ошибки.
:42	59:18:0020201:42	Собственность	Пермский край,г.о. Добрянский,рп Полазна,ул Лежгиха,зу 16	Для размещения магазина	328	357	Местоположение границ земельного участка не установлено, требуется уточнение
:925	59:18:0020201:925	Собственность	Пермский край,г.о. Добрянский,рп Полазна,ул Лежгиха,зу 20	для индивидуального жилищного строительства	863	916	Местоположение границ земельного участка установлено, требуется исправление реестровой ошибки.
:926	59:18:0020201:926	Собственность	Пермский край,г.о. Добрянский,рп Полазна,ул Лежгиха,зу 20а	для индивидуального жилищного строительства	550	570	Местоположение границ земельного участка установлено, требуется исправление реестровой ошибки.
:106	59:18:0020501:106	Общая долевая собственность	Пермский край,г.о. Добрянский,рп Полазна,ул Лежгиха,зу 21 в	Отдельно стоящие жилые дома на одну семью, не выше 3-х этажей с приусадебными участками	838	838	Местоположение границ земельного участка установлено. Границы земельного участка не изменяются.
:4506	59:18:0020201:4506	Собственность	Пермский край,г.о. Добрянский,рп Полазна,ул Лежгиха,зу 22	Для ведения личного подсобного хозяйства	1517	1492	Местоположение границ земельного участка установлено, требуется исправление реестровой ошибки.



:4516	59:18:0020201:4516	Собственность	Пермский край,г.о. Добрянский,рп Полазна,ул Лежгиха,зу 5	Для индивидуального жилищного строительства	1095	1079	Местоположение границ земельного участка установлено, требуется исправление реестровой ошибки.
:4557	59:18:0020201:4557	Собственность	Пермский край,г.о. Добрянский,рп Полазна,ул Лесная,з/у 12	Ведение садоводства	993	993	Местоположение границ земельного участка установлено. Границы земельного участка не изменяются.
:4558	59:18:0020201:4558	Собственность	Пермский край,г.о. Добрянский,рп Полазна,ул Лесная,з/у 12а	Отдельно стоящие жилые дома на одну семью, не выше 3-х этажей с приусадебными участками	931	931	Местоположение границ земельного участка установлено. Границы земельного участка не изменяются.
:977	59:18:0020201:977	Собственность	Пермский край,г.о. Добрянский,рп Полазна,ул Лесная,з/у 8	отдельно стоящие жилые дома на одну семью, не выше 3-х этажей с приусадебными участками	1100	1100	Местоположение границ земельного участка установлено, требуется установление средней квадратической погрешности характерных точек границ участка в соответствии с требованиями действующего законодательства. Конфигурация и площадь участка не изменяются.
:4323	59:18:0020201:4323	Собственность	Пермский край,г.о. Добрянский,рп Полазна,ул Лесная,зу 11	отдельно стоящие жилые дома на одну семью, не выше 3-х этажей с приусадебными участками	1471	1491	Местоположение границ земельного участка установлено, требуется исправление реестровой ошибки.
:4544	59:18:0020201:4544	Собственность	Пермский край,г.о. Добрянский,рп Полазна,ул Луговая,з/у 11	Блокированная жилая застройка	451	453	Местоположение границ земельного участка установлено, требуется исправление реестровой ошибки.
:4545	59:18:0020201:4545	Собственность	Пермский край,г.о. Добрянский,рп Полазна,ул Луговая,з/у 11А	Блокированная жилая застройка	451	451	Местоположение границ земельного участка установлено. Границы земельного участка не изменяются.
:4542	59:18:0020201:4542	Собственность	Пермский край,г.о. Добрянский,рп Полазна,ул Луговая,з/у 33	Для размещения жилого дома и приусадебного участка	1348	1330	Местоположение границ земельного участка установлено, требуется исправление реестровой ошибки.
:289	59:18:0020201:289	Собственность	Пермский край,г.о. Добрянский,рп Полазна,ул Луговая,зу 68	для индивидуального жилищного строительства	838	872	Местоположение границ земельного участка установлено, требуется исправление реестровой ошибки.





:975	59:18:0020201:975	Собственность	Пермский край,г.о. Добрянский,рп Полазна,ул Луговая,зу ба	Блокированные жилые дома с приквартирными участками	500	500	Местоположение границ земельного участка установлено, требуется установление средней квадратической погрешности характерных точек границ участка в соответствии с требованиями действующего законодательства. Конфигурация и площадь участка не изменяются.
:4324	59:18:0020201:4324	Собственность	Пермский край,г.о. Добрянский,рп Полазна,ул Матросова,з/у 1	Отдельно стоящие жилые дома на одну семью, не выше 3-х этажей с приусадебными участками	1290	1294	Местоположение границ земельного участка установлено, требуется исправление реестровой ошибки.
:234	59:18:0020201:234	Собственность	Пермский край,г.о. Добрянский,рп Полазна,ул Матросова,з/у 17	для индивидуального жилищного строительства	950	950	Местоположение границ земельного участка установлено. Границы земельного участка не изменяются.
:242	59:18:0020201:242	Общая долевая собственность	Пермский край,г.о. Добрянский,рп Полазна,ул Матросова,з/у 20	для индивидуального жилищного строительства	1341	1341	Местоположение границ земельного участка установлено. Границы земельного участка не изменяются.
:4326	59:18:0020201:4326	Собственность	Пермский край,г.о. Добрянский,рп Полазна,ул Матросова,з/у 24	отдельно стоящие жилые дома на одну семью, не выше 3-х этажей с приусадебными участками	1154	1158	Местоположение границ земельного участка установлено, требуется исправление реестровой ошибки.
:251	59:18:0020201:251	Собственность	Пермский край,г.о. Добрянский,рп Полазна,ул Матросова,з/у 4	Для индивидуального жилищного строительства	1137	1137	Местоположение границ земельного участка установлено. Границы земельного участка не изменяются.
:230	59:18:0020201:230	Собственность	Пермский край,г.о. Добрянский,рп Полазна,ул Матросова,з/у 9	Для ведения личного подсобного хозяйства	1296	1296	Местоположение границ земельного участка установлено. Границы земельного участка не изменяются.
:245	59:18:0020201:245	Собственность	Пермский край,г.о. Добрянский,рп Полазна,ул Матросова,зу 14	Для приусадебного земельного участка	1290	1332	Местоположение границ земельного участка не установлено, требуется уточнение
:4316	59:18:0020201:4316	Собственность	Пермский край,г.о. Добрянский,рп Полазна,ул Матросова,зу 22	отдельно стоящие жилые дома на одну семью, не выше 3-х этажей с приусадебными участками	1134	1134	Местоположение границ земельного участка установлено. Границы земельного участка не изменяются.



:4561	59:18:0020201:4561	Собственность	Пермский край,г.о. Добрянский,рп Полазна,ул Молодежная,з/у 10	Для индивидуального жилищного строительства	917	925	Местоположение границ земельного участка установлено, требуется исправление реестровой ошибки.
:94	59:18:0020201:94	Общая долевая собственность	Пермский край,г.о. Добрянский,рп Полазна,ул Молодежная,зу 12	для индивидуального жилищного строительства	1126	1148	Местоположение границ земельного участка установлено, требуется исправление реестровой ошибки.
:129	59:18:0020201:129	Общая долевая собственность	Пермский край,г.о. Добрянский,рп Полазна,ул Молодежная,зу 18	Под индивидуальную жилую застройку	997	997	Местоположение границ земельного участка установлено. Границы земельного участка не изменяются.
:4076	59:18:0020201:4076	Собственность	Пермский край,г.о. Добрянский,рп Полазна,ул Молодежная,зу 2а	для размещения жилого дома и приусадебного участка	500	526	Местоположение границ земельного участка установлено, требуется исправление реестровой ошибки.
:4075	59:18:0020201:4075	Собственность	Пермский край,г.о. Добрянский,рп Полазна,ул Молодежная,зу 2б	Отдельно стоящие жилые дома на одну семью, не выше 3-х этажей с приусадебными участками	500	500	Местоположение границ земельного участка установлено, требуется установление средней квадратической погрешности характерных точек границ участка в соответствии с требованиями действующего законодательства. Конфигурация и площадь участка не изменяются.
:16271	59:18:0000000:16271	Собственность	Пермский край,г.о. Добрянский,рп Полазна,ул Молодежная,зу 32	Отдельно стоящие жилые дома на одну семью, не выше 3-х этажей с приусадебными участками	1035	1034	Местоположение границ земельного участка установлено, требуется исправление реестровой ошибки.
:447	59:18:0020201:447	Собственность	Пермский край,г.о. Добрянский,рп Полазна,ул Нагорная,з/у 17	отдельно стоящие жилые дома на одну семью, не выше 3-х этажей с приусадебными участками	1272	1272	Местоположение границ земельного участка установлено. Границы земельного участка не изменяются.
:449	59:18:0020201:449	Общая долевая собственность	Пермский край,г.о. Добрянский,рп Полазна,ул Нагорная,з/у 21	для индивидуального жилищного строительства	1458	1458	Местоположение границ земельного участка установлено. Границы земельного участка не изменяются.
:443	59:18:0020201:443	Собственность	Пермский край,г.о. Добрянский,рп Полазна,ул Нагорная,з/у 9	для индивидуального жилищного строительства	1523	1524	Местоположение границ земельного участка установлено, требуется исправление реестровой ошибки.



:261	59:18:0020201:261	Собственность	Пермский край,г.о. Добрянский,рп Полазна,ул Пионерская,зу 3	для индивидуального жилищного строительства	1458	1428	Местоположение границ земельного участка не установлено, требуется уточнение
:482	59:18:0020201:482	Собственность	Пермский край,г.о. Добрянский,рп Полазна,ул Рабочая,з/у 2	Для ведения личного подсобного хозяйства	1912	1912	Местоположение границ земельного участка установлено. Границы земельного участка не изменяются.
:493	59:18:0020201:493	Собственность	Пермский край,г.о. Добрянский,рп Полазна,ул Рабочая,зу 15	Для ведения личного подсобного хозяйства	1297	1355	Местоположение границ земельного участка не установлено, требуется уточнение
:930	59:18:0020201:930	Собственность	Пермский край,г.о. Добрянский,рп Полазна,ул Рабочая,зу 17	для размещения существующего жилого дома	1200	1424	Местоположение границ земельного участка не установлено, требуется уточнение
:508	59:18:0020201:508	Общая совместная собственность	Пермский край,г.о. Добрянский,рп Полазна,ул Трухина,з/у 17	для размещения существующего жилого дома и приусадебного участка	1500	1511	Местоположение границ земельного участка установлено, требуется исправление реестровой ошибки.
:4537	59:18:0020201:4537	Собственность	Пермский край,г.о. Добрянский,рп Полазна,ул Трухина,з/у 51	для размещения магазина	2436	2436	Местоположение границ земельного участка установлено, требуется исправление реестровой ошибки.
:15816	59:18:0000000:15816	Собственность	Пермский край,г.о. Добрянский,рп Полазна,ул Трухина,з/у 54а	Транспорт (размещение различного рода путей сообщения и сооружений, используемых для перевозки людей или грузов)	3553	3553	Местоположение границ земельного участка установлено, требуется исправление реестровой ошибки.
:523	59:18:0020201:523	Общая долевая собственность	Пермский край,г.о. Добрянский,рп Полазна,ул Трухина,зу 49	Для приусадебного земельного участка	1100	1367	Местоположение границ земельного участка не установлено, требуется уточнение
:4541	59:18:0020201:4541	Собственность	Пермский край,г.о. Добрянский,рп Полазна,ул Школьная,з/у 2	для индивидуального жилищного строительства	914	914	Местоположение границ земельного участка установлено. Границы земельного участка не изменяются.
:976	59:18:0020201:976	Собственность	Пермский край,город Добрянка,п Полазна,ул Луговая,д 6	Блокированные жилье дома с приквартирными участками	500	506	Местоположение границ земельного участка установлено, требуется исправление реестровой ошибки.



:969	59:18:0020201:969	Общая долевая собственность	Пермский край,город Добрянка,п Полазна,ул Матросова,д 5а	отдельно стоящие жилые дома на одну семью, не выше 3-х этажей с приусадебными участками;	619	619	Местоположение границ земельного участка установлено, требуется установление средней квадратической погрешности характерных точек границ участка в соответствии с требованиями действующего законодательства. Конфигурация и площадь участка не изменяются.
:15733	59:18:0000000:15733	Аренда	Пермский край,город Добрянка,пгт Полазна	Под объекты инженерного оборудования газоснабжения (газопровод низкого давления: ул. Камская № 13,15,17,19,21; ул. Нефтяников № 62,64, ул. Уральская № 69,71; ул. Камская № 20,22,24, ул. Ключевая №43,45,47,49; ул. Нефтяников № 54,56,58, пер. Дорожный № 5,	39.00	39.00	Местоположение границ земельного участка установлено, требуется исправление реестровой ошибки.
:15735	59:18:0000000:15735	Аренда	Пермский край,город Добрянка,пгт Полазна	под объекты инженерного оборудования газоснабжения (газопровод среднего давления ул. Трухина задвижка № 431 до ГРП Немецкого; м-н Сосновый бор; газопровод низкого давления ул. Рабочая 15-17-19,21- 23; ул. Коммунистическая, Рабочая, Всенародная; ул. Рабочая	56	56	Местоположение границ земельного участка установлено, требуется исправление реестровой ошибки.
:15737	59:18:0000000:15737	Аренда	Пермский край,город Добрянка,пгт Полазна	Под объекты инженерного оборудования газоснабжения (газопровод	77.00	77.00	Местоположение границ земельного участка установлено, требуется исправление реестровой ошибки.



				среднего и низкого давления)			
:15739	59:18:0000000:15739	Аренда	Пермский край,город Добрянка,пгт Полазна	Под объекты инженерного оборудования газоснабжения (газопровод низкого давления ул. Трухина, Уральская, пер. Комсомольский, инв. № 15512, лит. Сг)	1	1	Местоположение границ земельного участка установлено. Границы земельного участка не изменяются.
:4020	59:18:0020201:4020	Аренда	Пермский край,город Добрянка,пгт Полазна	для размещения РП электроэнергии	200	200	Земельный участок находится в кадастровом квартале 59:18:0020602
:4261	59:18:0020201:4261	Аренда	Пермский край,город Добрянка,пгт Полазна	под объекты инженерного оборудования газоснабжения (газопровод среднего давления от ГК-№0 ул. Школьная, инв.№ 15212, лит. Сг)	5	5	Местоположение границ земельного участка установлено. Границы земельного участка не изменяются.
:4262	59:18:0020201:4262	Аренда	Пермский край,город Добрянка,пгт Полазна	под объекты инженерного оборудования газоснабжения (газопровод среднего давления 1 микрорайона, инв.№ 15236, лит. Сг)	5	5	Местоположение границ земельного участка установлено. Границы земельного участка не изменяются.
:4271	59:18:0020201:4271	Аренда	Пермский край,город Добрянка,пгт Полазна	Под объекты инженерного оборудования газоснабжения (газопровод низкого давления ул. 8е Марта, Матросова, Красногвардейская, инв. № 15471, лит. Сг)	4	4	Местоположение границ земельного участка установлено, требуется исправление реестровой ошибки.



:4273	59:18:0020201:4273	Аренда	Пермский край,город Добрянка,пгт Полазна	под объекты инженерного оборудования газоснабжения (газопровод низкого давления ул. Лежгиха, Молодежная, Лесная, Заречная, Красногвардейская, инв.№ 15468, лит. Сг)	15	15	Местоположение границ земельного участка установлено, требуется исправление реестровой ошибки.
:15663	59:18:0000000:15663	Аренда	Пермский край,город Добрянка,пгт Полазна	под объекты инженерного оборудования газоснабжения (газопровод низкого давления улицы Пермская, Зеленая, инв.№ 15310, лит. Сг)	10	10	Местоположение границ земельного участка входящего в состав ЕЗ установлено. Границы земельного участка не изменяются.
:4018	59:18:0020201:4018	Постоянное (бессрочное) пользование	Пермский край,город Добрянка,пгт Полазна	для размещения очистных сооружений	67236	67236	Земельный участок находится в кадастровом квартале 59:18:0020703
:4250	59:18:0020201:4250	Собственность	Пермский край,город Добрянка,пгт Полазна,между улицами Школьная и Рабочая	Для размещения скверов, парков, городских садов	4388	4388	Местоположение границ земельного участка установлено, требуется исправление реестровой ошибки.
:981	59:18:0020201:981	Собственность	Пермский край,город Добрянка,пгт Полазна,на пересечении улиц Матросова и 8 Марта	под объектами рекреационного назначения (для организации зоны отдыха)	850	935	Местоположение границ земельного участка установлено, требуется исправление реестровой ошибки.
:4325	59:18:0020201:4325	Собственность	Пермский край,город Добрянка,пгт Полазна,ул 8 Марта	Отдельно стоящие жилые дома на одну семью не выше 3-х этажей с приусадебными участками	1500	1500	Местоположение границ земельного участка установлено, требуется исправление реестровой ошибки.
:4294	59:18:0020201:4294	Собственность	Пермский край,город Добрянка,пгт Полазна,ул 8 Марта,д 19а	отдельно стоящие жилые дома на одну семью не выше 3-х этажей с приусадебными участками	700	700	Местоположение границ земельного участка установлено. Границы земельного участка не изменяются.



:4272	59:18:0020201:4272	Собственность	Пермский край,город Добрянка,пгт Полазна,ул 8 Марта,д 25	Земельные участки индивидуальных жилых домов	1288	1292	Местоположение границ земельного участка установлено, требуется исправление реестровой ошибки.
:206	59:18:0020201:206	Собственность	Пермский край,город Добрянка,пгт Полазна,ул 8 Марта,д 28а	Для индивидуального жилищного строительства	987	991	Местоположение границ земельного участка установлено, требуется исправление реестровой ошибки.
:984	59:18:0020201:984	Собственность	Пермский край,город Добрянка,пгт Полазна,ул 8 Марта,д 49	Для индивидуального жилищного строительства	636	635	Местоположение границ земельного участка установлено, требуется исправление реестровой ошибки.
:4232	59:18:0020201:4232	Собственность	Пермский край,город Добрянка,пгт Полазна,ул 8 Марта,д 5	Для индивидуального жилищного строительства	482	508	Местоположение границ земельного участка установлено, требуется исправление реестровой ошибки.
:4293	59:18:0020201:4293	Собственность	Пермский край,город Добрянка,пгт Полазна,ул Всенародная,д 1	отдельно стоящие жилые дома на одну семью, не выше 3-х этажей с приусадебными участками	673	673	Местоположение границ земельного участка установлено. Границы земельного участка не изменяются.
:414	59:18:0020201:414	Собственность	Пермский край,город Добрянка,пгт Полазна,ул Всенародная,д 3	Для индивидуального жилищного строительства	757	756	Местоположение границ земельного участка установлено, требуется исправление реестровой ошибки.
:421	59:18:0020201:421		Пермский край,город Добрянка,пгт Полазна,ул Всенародная,д 34	Отдельно стоящие жилые дома на одну семью, не выше 3-х этажей с приусадебными участками	660	655	Местоположение границ земельного участка установлено, требуется исправление реестровой ошибки.
:15814	59:18:0000000:15814	Собственность	Пермский край,город Добрянка,пгт Полазна,ул Заречная,в районе улиц Красногвардейская	Общее пользование территории (площадки для спорта и отдыха с элементами озеленения)	9252	9256	Местоположение границ земельного участка установлено, требуется исправление реестровой ошибки.
:4024	59:18:0020201:4024	Аренда	Пермский край,город Добрянка,пгт Полазна,ул Заречная,д 18	для индивидуального огородничества	536	536	Дубликат части зу с КН 59:18:0020201:61
:4174	59:18:0020201:4174	Собственность	Пермский край,город Добрянка,пгт Полазна,ул Заречная,д 6	под домами индивидуальной жилой застройки	1341	1341	Местоположение границ земельного участка установлено, требуется установление средней квадратической погрешности характерных точек границ участка в соответствии с требованиями



							действующего законодательства. Конфигурация и площадь участка не изменяются.
:980	59:18:0020201:980	Собственность	Пермский край,город Добрянка,пгт Полазна,ул Коммунистическая,д 15	по домами индивидуальной жилой застройки (для размещения существующего жилого дома)	1491	1475	Местоположение границ земельного участка установлено, требуется исправление реестровой ошибки.
:403	59:18:0020201:403	Собственность	Пермский край,город Добрянка,пгт Полазна,ул Коммунистическая,д 20	Для приусадебного земельного участка	1266	1263	Местоположение границ земельного участка установлено, требуется исправление реестровой ошибки.
:4303	59:18:0020201:4303	Собственность	Пермский край,город Добрянка,пгт Полазна,ул Коммунистическая,д 55	Отдельно стоящие жилые дома на одну семью, не выше трех этажей с приусадебными участками	977	977	Местоположение границ земельного участка установлено, требуется исправление реестровой ошибки.
:163	59:18:0020201:163	Собственность	Пермский край,город Добрянка,пгт Полазна,ул Красногвардейская,д 16	Для индивидуального жилищного строительства	1445	1507	Местоположение границ земельного участка установлено, требуется исправление реестровой ошибки.
:964	59:18:0020201:964	Общая долевая собственность	Пермский край,город Добрянка,пгт Полазна,ул Красногвардейская,д 22а	Отдельно стоящие жилые дома на одну семью, не выше 3-х этажей с приусадебными участками	736	736	Местоположение границ земельного участка установлено, требуется исправление реестровой ошибки.
:123	59:18:0020201:123	Общая совместная собственность	Пермский край,город Добрянка,пгт Полазна,ул Красногвардейская,д 47	Отдельно стоящие жилые дома на одну семью, не выше трех этажей с приусадебными участками	1456	1456	Местоположение границ земельного участка установлено, требуется установление средней квадратической погрешности характерных точек границ участка в соответствии с требованиями действующего законодательства. Конфигурация и площадь участка не изменяются.
:961	59:18:0020201:961	Общая долевая собственность	Пермский край,город Добрянка,пгт Полазна,ул Красногвардейская,д 64	отдельно стоящие жилые дома на одну семью, не выше 3-х этажей с приусадебными участками	1631	1662	Местоположение границ земельного участка установлено, требуется исправление реестровой ошибки.





:4317	59:18:0020201:4317	Аренда	Пермский край,город Добрянка,пгт Полазна,ул Лежгиха	вспомогательный строения и инфраструктура для отдыха: игровые площадки, спортплощадки, фонтаны, малые архитектурные формы	666	666	Местоположение границ земельного участка установлено. Границы земельного участка не изменяются.
:4322	59:18:0020201:4322	Аренда	Пермский край,город Добрянка,пгт Полазна,ул Лежгиха	Зеленые насаждения	749	750	Местоположение границ земельного участка установлено, требуется исправление реестровой ошибки.
:4290	59:18:0020201:4290	Общая долевая собственность	Пермский край,город Добрянка,пгт Полазна,ул Лежгиха,д 1	отдельно стоящие жилые дома на одну семью, не выше 3-х этажей с приусадебными участками	1489	1447	Местоположение границ земельного участка установлено, требуется исправление реестровой ошибки.
:6	59:18:0020201:6	Собственность	Пермский край,город Добрянка,пгт Полазна,ул Лежгиха,д 11	для индивидуального жилищного строительства	2232	2239	Местоположение границ земельного участка установлено, требуется исправление реестровой ошибки.
:9	59:18:0020201:9	Собственность	Пермский край,город Добрянка,пгт Полазна,ул Лежгиха,д 9а	для индивидуального жилищного строительства	1313	1313	Местоположение границ земельного участка установлено. Границы земельного участка не изменяются.
:276	59:18:0020201:276	Собственность	Пермский край,город Добрянка,пгт Полазна,ул Луговая,д 25	для индивидуального жилищного строительства	1320	1320	Местоположение границ земельного участка установлено. Границы земельного участка не изменяются.
:239	59:18:0020201:239	Собственность	Пермский край,город Добрянка,пгт Полазна,ул Матросова,д 26	для индивидуального жилищного строительства	1178	1178	Местоположение границ земельного участка установлено. Границы земельного участка не изменяются.
:4013	59:18:0020201:4013	Собственность	Пермский край,город Добрянка,пгт Полазна,ул Нагорная	под существующий жилой дом	316	316	Дубликат части зу с КН 59:18:0020201:464
:469	59:18:0020201:469	Общая долевая собственность	Пермский край,город Добрянка,пгт Полазна,ул Нагорная,д 28	Отдельно стоящие жилые дома на одну семью, не выше 3-х этажей с приусадебными участками	1221	1221	Местоположение границ земельного участка установлено. Границы земельного участка не изменяются.



:15623	59:18:0000000:15623	Собственность	Пермский край,город Добрянка,пгт Полазна,ул Нефтяников	устройство автомобильных дорог и пешеходных тротуаров в границах населенных пунктов	29005	29005	Земельный участок находится в кадастровом квартале 59:18:0020203
:4263	59:18:0020201:4263	Аренда	Пермский край,город Добрянка,пгт Полазна,ул Рабочая	Под объекты инженерного оборудования газоснабжения (газопровод среднего давления ул.Рабочая)	1	1	Местоположение границ земельного участка установлено. Границы земельного участка не изменяются.
:4017	59:18:0020201:4017	Аренда	Пермский край,город Добрянка,пгт Полазна,ул Трухина	для размещения админи-ого здания ЦАП	900	900	Земельный участок находится в кадастровом квартале 59:18:0020602
:4286	59:18:0020201:4286	Собственность	Пермский край,город Добрянка,пгт Полазна,ул Трухина	коммунальное обслуживание (размещение канализационной насосной станции)	65	65	Местоположение границ земельного участка установлено. Границы земельного участка не изменяются.
:4012	59:18:0020201:4012	Общая долевая собственность	Пермский край,город Добрянка,пгт Полазна,улица 8 Марта,д 26 б	для индивидуального жилищного строительства	600	628	Местоположение границ земельного участка установлено, требуется исправление реестровой ошибки.
:44	59:18:0020201:44	Собственность	Пермский край,город Добрянка,посёлок городского типа Полазна,улица Заречная,дом 3	Под существующий жилой дом	1552	1552	Местоположение границ земельного участка установлено. Границы земельного участка не изменяются.
:204	59:18:0020201:204	Собственность	Пермский край,город Добрянка,посёлок городского типа Полазна,улица 8 Марта,дом 32	Для индивидуального жилищного строительства	1653	1653	Местоположение границ земельного участка установлено, требуется установление средней квадратической погрешности характерных точек границ участка в соответствии с требованиями действующего законодательства. Конфигурация и площадь участка не изменяются.
:435	59:18:0020201:435	Собственность	Пермский край,Город Добрянка,Поселок городского типа Полазна,Улица Всенародная,д 10	для индивидуального жилищного строительства	807	802	Местоположение границ земельного участка установлено, требуется исправление реестровой ошибки.
:64	59:18:0020201:64	Общая долевая собственность	Пермский край,Город Добрянка,Поселок городского типа Полазна,Улица Заречная,Дом 14	для индивидуального жилищного строительства	1500	1500	Местоположение границ земельного участка установлено, требуется исправление реестровой ошибки.



:62	59:18:0020201:62	Собственность	Пермский край, Город Добрянка, Поселок городского типа Полазна, Улица Заречная, Дом 16	Отдельно стоящие жилые дома на одну семью, не выше 3-х этажей с приусадебными участками	1478	1478	Местоположение границ земельного участка установлено, требуется исправление реестровой ошибки.
:340	59:18:0020201:340	Собственность	Пермский край, Город Добрянка, Поселок городского типа Полазна, Улица Коммунистическая, д 31	Для ведения личного подсобного хозяйства	1000	990	Местоположение границ земельного участка установлено, требуется исправление реестровой ошибки.
:341	59:18:0020201:341	Собственность	Пермский край, Город Добрянка, Поселок городского типа Полазна, Улица Коммунистическая, Дом 33	для индивидуального жилищного строительства	992	992	Местоположение границ земельного участка установлено, требуется исправление реестровой ошибки.
:544	59:18:0020201:544	Собственность	Пермский край, Город Добрянка, Поселок городского типа Полазна, Улица Коммунистическая, Дом 85	для индивидуального жилищного строительства	413	415	Местоположение границ земельного участка установлено, требуется исправление реестровой ошибки.
:369	59:18:0020201:369	Собственность	Пермский край, Город Добрянка, Поселок городского типа Полазна, Улица Коммунистическая, Дом 87	под существующий жилой дом	759	761	Местоположение границ земельного участка установлено, требуется исправление реестровой ошибки.
:4476	59:18:0020201:4476	Общая долевая собственность	Пермский край, Город Добрянка, Поселок городского типа Полазна, Улица Красногвардейская	отдельно стоящие жилые дома на одну семью, не выше 3-х этажей с приусадебными участками	1255	1260	Местоположение границ земельного участка установлено, требуется исправление реестровой ошибки.
:105	59:18:0020201:105	Общая долевая собственность	Пермский край, Город Добрянка, Поселок городского типа Полазна, Улица Красногвардейская, Дом 13	Отдельно стоящие жилые дома на одну семью, не выше 3-х этажей с приусадебными участками	1499	1502	Местоположение границ земельного участка установлено, требуется исправление реестровой ошибки.
:142	59:18:0020201:142	Общая долевая собственность	Пермский край, Город Добрянка, Поселок городского типа Полазна, Улица Красногвардейская, Дом 54	для индивидуального жилищного строительства	1584	1674	Местоположение границ земельного участка установлено, требуется исправление реестровой ошибки.
:4507	59:18:0020201:4507	Общая долевая собственность	Пермский край, Город Добрянка, Поселок городского типа Полазна, Улица Лежгиха	Под существующий жилой дом	1259	1266	Местоположение границ земельного участка установлено, требуется исправление реестровой ошибки.
:4510	59:18:0000000:15733	Собственность	Пермский край, Город Добрянка, Поселок городского типа Полазна, Улица Лежгиха	отдельно стоящие жилые дома на одну семью, не выше 3-х этажей с приусадебными	1050	1053	Местоположение границ земельного участка установлено, требуется исправление реестровой ошибки.



				участками			
:37	59:18:0020201:37	Сервитут (право)	Пермский край, Город Добрянка, Поселок городского типа Полазна, Улица Лежгиха, Дом 28	под существующий жилой дом	1442	1462	Местоположение границ земельного участка установлено, требуется исправление реестровой ошибки.
:24	59:18:0020201:24	Собственность	Пермский край, Город Добрянка, Поселок городского типа Полазна, Улица Лежгиха, Дом 54	Для размещения индивидуального жилого дома и приусадебного участка	1359	1359	Местоположение границ земельного участка установлено, требуется исправление реестровой ошибки.
:278	59:18:0020201:278	Собственность	Пермский край, Город Добрянка, Поселок городского типа Полазна, Улица Луговая, Дом 29	Под жилую застройку	1467	1421	Местоположение границ земельного участка установлено, требуется исправление реестровой ошибки.
:637	59:18:0020201:637	Общая долевая собственность	Пермский край, Город Добрянка, Поселок городского типа Полазна, Улица Луговая, Дом 60	Отдельно стоящие жилые дома на одну семью, не выше 3- этажей с приусадебными участками	799	803	Местоположение границ земельного участка установлено, требуется исправление реестровой ошибки.
:4055	59:18:0020201:4055	Собственность	Пермский край, Город Добрянка, Поселок городского типа Полазна, Улица Матросова	Не установлено	500	450	Местоположение границ земельного участка не установлено, требуется уточнение
:98	59:18:0020201:98	Собственность	Пермский край, Город Добрянка, Поселок городского типа Полазна, Улица Молодежная, Дом 4	для индивидуального жилищного строительства	1696	1696	Местоположение границ земельного участка установлено, требуется установление средней квадратической погрешности характерных точек границ участка в соответствии с требованиями действующего законодательства. Конфигурация и площадь участка не изменяются.
:448	59:18:0020201:448	Собственность	Пермский край, Город Добрянка, Поселок городского типа Полазна, Улица Нагорная, д 19	Для размещения индивидуального жилого дома и приусадебного земельного участка	1373	1413	Местоположение границ земельного участка установлено, требуется исправление реестровой ошибки.
:452	59:18:0020201:452	Общая долевая собственность	Пермский край, Город Добрянка, Поселок городского типа Полазна, Улица Нагорная, Дом 27А, Полазненское городское поселение	Для ведения личного подсобного хозяйства	983	976	Местоположение границ земельного участка установлено, требуется исправление реестровой ошибки.



:462	59:18:0020201:462	Общая долевая собственность	Пермский край, Город Добрянка, Поселок городского типа Полазна, Улица Нагорная, Дом 45	Отдельно стоящие жилые дома на одну семью, не выше 3-х этажей с приусадебными участками	1116	1116	Местоположение границ земельного участка установлено, требуется исправление реестровой ошибки.
:479	59:18:0020201:479	Собственность	Пермский край, Город Добрянка, Поселок городского типа Полазна, Улица Нагорная, Дом 8	Для ведения личного подсобного хозяйства	1030	1029	Местоположение границ земельного участка установлено, требуется исправление реестровой ошибки.
:515	59:18:0020201:515	Собственность	Пермский край, Город Добрянка, Поселок городского типа Полазна, Улица Трухина, д 33	для индивидуального жилищного строительства	1592	1592	Местоположение границ земельного участка установлено, требуется исправление реестровой ошибки.
:510	59:18:0020201:510	Общая долевая собственность	Пермский край, Город Добрянка, Поселок городского типа Полазна, Улица Трухина, Дом 21	Для ведения личного подсобного хозяйства	952	964	Местоположение границ земельного участка установлено, требуется исправление реестровой ошибки.
:501	59:18:0020201:501	Собственность	Пермский край, Город Добрянка, Поселок городского типа Полазна, Улица Трухина, Дом 3	для индивидуального жилищного строительства	1323	1328	Местоположение границ земельного участка установлено, требуется исправление реестровой ошибки.
:526	59:18:0020201:526	Общая долевая собственность	Пермский край, Город Добрянка, Поселок городского типа Полазна, Улица Трухина, Дом 55	отдельно стоящие жилые дома на одну семью, не выше 3-х этажей с приусадебными участками	1432	1432	Местоположение границ земельного участка установлено, требуется установление средней квадратической погрешности характерных точек границ участка в соответствии с требованиями действующего законодательства. Конфигурация и площадь участка не изменяются.
:497	59:18:0020201:497	Собственность	Пермский край, Город Добрянка, Поселок городского типа Полазна, Улица Школьная, Дом 10	Для ведения личного подсобного хозяйства	990	990	Местоположение границ земельного участка установлено, требуется исправление реестровой ошибки.
:499	59:18:0020201:499	Собственность	Пермский край, Город Добрянка, Поселок городского типа Полазна, Улица Школьная, Дом 6	Отдельно стоящие жилые дома на одну семью, не выше 3-х этажей с приусадебными участками	1047	1047	Местоположение границ земельного участка установлено, требуется установление средней квадратической погрешности характерных точек границ участка в соответствии с требованиями действующего законодательства. Конфигурация и площадь участка не изменяются.
:220	59:18:0020201:220	Собственность	Пермский край, Город Добрянка, Рабочий поселок Полазна, Улица 8 Марта	Отдельно стоящие жилые дома на одну семью, не выше 3-х этажей с приусадебными	1321	1404	Местоположение границ земельного участка установлено, требуется исправление реестровой ошибки.



				участками			
:219	59:18:0020201:219	Собственность	Пермский край, Город Добрянка, Рабочий поселок Полазна, Улица 8 Марта, Дом 10	для индивидуального жилищного строительства	1137	1137	Местоположение границ земельного участка установлено, требуется исправление реестровой ошибки.
:398	59:18:0020201:398	Собственность	Пермский край, Город Добрянка, Рабочий поселок Полазна, Улица Коммунистическая, Дом 30	для индивидуального жилищного строительства	1258	1257	Местоположение границ земельного участка установлено, требуется исправление реестровой ошибки.
:396	59:18:0020201:396	Собственность	Пермский край, Город Добрянка, Рабочий поселок Полазна, Улица Коммунистическая, Дом 34	для индивидуального жилищного строительства	1323	1322	Местоположение границ земельного участка установлено, требуется исправление реестровой ошибки.
:348	59:18:0020201:348	Общая долевая собственность	Пермский край, Город Добрянка, Рабочий поселок Полазна, Улица Коммунистическая, Дом 45	для индивидуального жилищного строительства	826	824	Местоположение границ земельного участка установлено, требуется исправление реестровой ошибки.
:382	59:18:0020201:382	Собственность	Пермский край, Город Добрянка, Рабочий поселок Полазна, Улица Коммунистическая, Дом 62	Под существующий жилой дом	785	799	Местоположение границ земельного участка установлено, требуется исправление реестровой ошибки.
:132	59:18:0020201:132	Собственность	Пермский край, Город Добрянка, Рабочий поселок Полазна, Улица Красногвардейская, Дом 72	для индивидуального жилищного строительства	1404	1405	Местоположение границ земельного участка установлено, требуется исправление реестровой ошибки.
:28	59:18:0020201:28	Собственность	Пермский край, Город Добрянка, Рабочий поселок Полазна, Улица Лежгиха	Для ведения личного подсобного хозяйства	717	718	Местоположение границ земельного участка установлено, требуется исправление реестровой ошибки.
:4519	59:18:0020201:4519	Собственность	Пермский край, Город Добрянка, Рабочий поселок Полазна, Улица Лежгиха, г.о. Добрянский	Для индивидуального жилищного строительства	1500	1518	Местоположение границ земельного участка установлено, требуется исправление реестровой ошибки.
:4526	59:18:0020201:4526	Общая долевая собственность	Пермский край, Город Добрянка, Рабочий поселок Полазна, Улица Луговая	для индивидуального жилищного строительства	862	866	Местоположение границ земельного участка установлено, требуется исправление реестровой ошибки.
:235	59:18:0020201:235	Собственность	Пермский край, Город Добрянка, Рабочий поселок Полазна, Улица Матросова	Для ведения личного подсобного хозяйства	961	958	Местоположение границ земельного участка установлено, требуется исправление реестровой ошибки.



:454	59:18:0020201:454	Собственность	Пермский край,Город Добрянка,Рабочий поселок Полазна,Улица Нагорная	для индивидуального жилищного строительства	307	307	Местоположение границ земельного участка установлено, требуется исправление реестровой ошибки.
:54	59:18:0020201:54	Собственность	Пермский край,Город Добрянка,Рабочий поселок Полазна,Улица Нагорная	для индивидуального жилищного строительства	306	306	Местоположение границ земельного участка установлено. Границы земельного участка не изменяются.
:87	59:18:0000000:87	Аренда	Пермский край,пгт Полазненское,п Полазна,ул.Всенародная, Луговая, Коммунистическая Матросова, 8 Марта, Красногвардейская, Лежгиха	Для размещения и эксплуатации 101-ой опоры воздушной линии электропередачи 0,4кВ, отходящей от ТП-225	9.61	9.61	Местоположение границ единого землепользования установлено, требуется исправление реестровой ошибки входящих в состав ЕЗ земельных участков 59:18:0020201:764, 59:18:0020201:774
:246	59:18:0020201:246	Собственность	Пермский край,район Добрянский,г Добрянка,пгт Полазна,ул Матросова,д 12,р-н. Добрянкаий	для индивидуального жилищного строительства	1378	1424	Местоположение границ земельного участка не установлено, требуется уточнение
:942	59:18:0020201:942	Собственность	Пермский край,район Добрянский,г Добрянка,пгт Полазна	Под объекты транспорта Автомобильного	7451	7934	Местоположение границ земельного участка установлено, требуется исправление реестровой ошибки.
:173	59:18:0020201:173	Собственность	Пермский край,район Добрянский,г Добрянка,пгт Полазна,ул 8 Марта,д 17	Для приусадебного земельного участка	1179	1178	Местоположение границ земельного участка установлено, требуется исправление реестровой ошибки.
:198	59:18:0020201:198	Собственность	Пермский край,район Добрянский,г Добрянка,пгт Полазна,ул 8 Марта,д 46	для индивидуального жилищного строительства	1470	1495	Местоположение границ земельного участка установлено, требуется исправление реестровой ошибки.
:197	59:18:0020201:197	Собственность	Пермский край,район Добрянский,г Добрянка,пгт Полазна,ул 8 Марта,д 46 а	для индивидуального жилищного строительства	1426	1446	Местоположение границ земельного участка установлено, требуется исправление реестровой ошибки.
:155	59:18:0020201:155	Общая совместная собственность	Пермский край,район Добрянский,г Добрянка,пгт Полазна,ул Красногвардейская,д 28	Для индивидуального жилищного строительства	1780	1783	Местоположение границ земельного участка установлено, требуется исправление реестровой ошибки.
:154	59:18:0020201:154	Собственность	Пермский край,район Добрянский,г Добрянка,пгт Полазна,ул Красногвардейская,д 30	для индивидуального жилищного строительства	1510	1506	Местоположение границ земельного участка установлено, требуется исправление реестровой ошибки.





:950	59:18:0020201:950	Собственность	Пермский край, район Добрянский, г Добрянка, пгт Полазна, ул Красногвардейская, д 36	Для размещения существующего жилого дома	1827	1815	Местоположение границ земельного участка установлено, требуется исправление реестровой ошибки.
:146	59:18:0020201:146	Собственность	Пермский край, район Добрянский, г Добрянка, пгт Полазна, ул Красногвардейская, д 46	для индивидуального жилищного строительства	1687	1687	Местоположение границ земельного участка установлено, требуется установление средней квадратической погрешности характерных точек границ участка в соответствии с требованиями действующего законодательства. Конфигурация и площадь участка не изменяются.
:145	59:18:0020201:145	Собственность	Пермский край, район Добрянский, г Добрянка, пгт Полазна, ул Красногвардейская, д 48	Для приусадебного земельного участка	1224	1223	Местоположение границ земельного участка установлено, требуется исправление реестровой ошибки.
:5	59:18:0020201:5	Собственность	Пермский край, район Добрянский, г Добрянка, пгт Полазна, ул Лежгиха, д 9	Под существующий жилой дом	1562	1555	Местоположение границ земельного участка установлено, требуется исправление реестровой ошибки.
:944	59:18:0020201:944	Собственность	Пермский край, район Добрянский, г Добрянка, пгт Полазна, ул Лежгиха, напротив дома № 42	Для садоводства	1006	1005	Местоположение границ земельного участка установлено, требуется исправление реестровой ошибки.
:250	59:18:0020201:250	Собственность	Пермский край, район Добрянский, г Добрянка, пгт Полазна, ул Матросова, д 6а	Для ведения личного подсобного хозяйства	1027	1027	Местоположение границ земельного участка установлено, требуется установление средней квадратической погрешности характерных точек границ участка в соответствии с требованиями действующего законодательства. Конфигурация и площадь участка не изменяются.
:941	59:18:0020201:941	Собственность	Пермский край, район Добрянский, г Добрянка, пгт Полазна, ул Пионерская, д 9	Для приусадебного земельного участка	495	493	Местоположение границ земельного участка установлено, требуется исправление реестровой ошибки.
:946	59:18:0020201:946	Аренда	Пермский край, район Добрянский, г Добрянка, пгт Полазна, ул Рабочая	Для размещения одноэтажного кирпичного здания газораспределительного пункта №8	39	40	Местоположение границ земельного участка установлено, требуется исправление реестровой ошибки.
:514	59:18:0020201:514	Собственность	Пермский край, район Добрянский, г Добрянка, пгт Полазна, ул Трухина, д 29	Для ведения личного подсобного хозяйства	1094	1097	Местоположение границ земельного участка установлено, требуется исправление реестровой ошибки.





:498	59:18:0020201:498	Собственность	Пермский край, район Добрянский, г Добрянка, пгт Полазна, ул Школьная, д 8	Для ведения личного подсобного хозяйства	1406	1406	Местоположение границ земельного участка установлено. Границы земельного участка не изменяются.
:23	59:18:0020201:23	Общая долевая собственность	Пермский край, район Добрянский, Город Добрянка, Поселок городского типа Полазна, Улица Лежгиха, Дом 56	Отдельно стоящие жилые дома на одну семью, не выше 3-х этажей с приусадебными участками	1576	1575	Местоположение границ земельного участка установлено, требуется исправление реестровой ошибки.
:451	59:18:0020201:451	Собственность	Пермский край, район Добрянский, Город Добрянка, Поселок городского типа Полазна, Улица Нагорная, Дом 25	для индивидуального жилищного строительства	1006	1005	Местоположение границ земельного участка установлено, требуется исправление реестровой ошибки.
:87	59:18:0020201:87	Собственность	Пермский край, район Добрянский, город Добрянка, поселок Полазна, улица Лесная, дом 4 а, Полазненское г/п	Для приусадебного участка	1500	1500	Местоположение границ земельного участка установлено, требуется установление средней квадратической погрешности характерных точек границ участка в соответствии с требованиями действующего законодательства. Конфигурация и площадь участка не изменяются.
:354	59:18:0020201:354	Собственность	Пермский край, Район Добрянский, Город Добрянка, Рабочий поселок Полазна, Улица Коммунистическая, Дом 57, Добрянский р-он, Полазненское г/п	Для индивидуального жилищного строительства	938	955	Местоположение границ земельного участка не установлено, требуется уточнение
:176	59:18:0020201:176	Собственность	Пермский край, район Добрянский, п Полазна, ул 8 Марта, д 21	для индивидуального жилищного строительства	1594	1582	Местоположение границ земельного участка установлено, требуется исправление реестровой ошибки.
:205	59:18:0020201:205	Собственность	Пермский край, район Добрянский, п Полазна, ул 8 Марта, д 30	для индивидуального жилищного строительства	1675	1686	Местоположение границ земельного участка установлено, требуется исправление реестровой ошибки.
:56	59:18:0020201:56	Собственность	Пермский край, район Добрянский, п Полазна, ул Заречная, д 28	для индивидуального жилищного строительства	1005	1005	Местоположение границ земельного участка установлено, требуется установление средней квадратической погрешности характерных точек границ участка в соответствии с требованиями действующего законодательства. Конфигурация и площадь участка не изменяются.



:960	59:18:0020201:960	Общая долевая собственность	Пермский край, район Добрянский, п Полазна, ул Коммунистическая, д 74	Под домами индивидуальной жилой застройки (для размещения существующего жилого дома)	675	673	Местоположение границ земельного участка установлено, требуется исправление реестровой ошибки.
:951	59:18:0020201:951	Собственность	Пермский край, район Добрянский, п Полазна, ул Матросова, д 23	отдельно стоящие жилые дома на одну семью, не выше 3-х этажей с приусадебными участками	826	826	Местоположение границ земельного участка установлено, требуется исправление реестровой ошибки.
:552	59:18:0020201:552	Аренда	Пермский край, район Добрянский, п Полазна, ул Трухина, д 53а	Для размещения объекта торговли	927	926	Местоположение границ земельного участка установлено, требуется исправление реестровой ошибки.
:256	59:18:0020201:256	Собственность	Пермский край, район Добрянский, п Полазна, ул Школьная, д 4	Под существующий жилой дом	988	989	Местоположение границ земельного участка установлено, требуется исправление реестровой ошибки.
:34	59:18:0020201:34	Собственность	Пермский край, Район Добрянский, Поселок городского типа Полазна, Улица Лежгиха, Дом 34	для индивидуального жилищного строительства	1823	1815	Местоположение границ земельного участка установлено, требуется исправление реестровой ошибки.
:302	59:18:0020201:302	Собственность	Пермский край, Район Добрянский, Поселок городского типа Полазна, Улица Луговая, Дом 42	для индивидуального жилищного строительства	970	945	Местоположение границ земельного участка установлено, требуется исправление реестровой ошибки.
:36	59:18:0020201:36	Общая долевая собственность	Пермский край, район Добрянский, с/п Полазненское, п Полазна, ул Лежгиха, д 30	для приусадебного участка	1110	1154	Местоположение границ земельного участка установлено, требуется исправление реестровой ошибки.
:179	59:18:0020201:179	Собственность	Пермский край, р-н Добрянский, г Добрянка, п Полазна, ул 8 Марта, д 27	для индивидуального жилищного строительства	1688	1843	Местоположение границ земельного участка не установлено, требуется уточнение
:88	59:18:0020201:88	Общая долевая собственность	Пермский край, р-н Добрянский, г Добрянка, п Полазна, ул Лесная, д 2, р-н Добрянский, г/п Полазненское	Для приусадебного земельного участка	1135	1308	Местоположение границ земельного участка не установлено, требуется уточнение
:949	59:18:0020201:949	Собственность	Пермский край, р-н Добрянский, г Добрянка, пгт Полазна, ул Заречная, д 9, р-н Добрянский, Полазненское г/п	под существующий жилой дом	1120	1137	Местоположение границ земельного участка не установлено, требуется уточнение



:193	59:18:0020201:193	Собственность	Пермский край, р-н Добрянский, г Добрянка, рп Полазна, ул 8 Марта, д 49, Добрянский район, Полазненское г/п	Для ведения личного подсобного хозяйства	865	1168	Местоположение границ земельного участка не установлено, требуется уточнение
:25	59:18:0020201:25	Общая долевая собственность	Пермский край, р-н Добрянский, г Добрянка, рп Полазна, ул Лежгиха, д 52, р-н Добрянский, г/п Полазненское	Для приусадебного земельного участка	1249	1744	Местоположение границ земельного участка не установлено, требуется уточнение
:254	59:18:0020201:254	Общая долевая собственность	Пермский край, р-н Добрянский, п Полазна, пер Песчаный, д 3	Для ведения личного подсобного хозяйства	717	737	Местоположение границ земельного участка установлено, требуется исправление реестровой ошибки.
:965	59:18:0020201:965	Общая совместная собственность	Пермский край, р-н Добрянский, п Полазна, ул 8 Марта, д 26	Для индивидуального жилищного строительства	870	842	Местоположение границ земельного участка установлено, требуется исправление реестровой ошибки.
:419	59:18:0020201:419	Собственность	Пермский край, р-н Добрянский, п Полазна, ул Всенародная, д 13	Отдельно стоящие жилые дома на одну семью, не выше 3-х этажей с приусадебными участками	600	596	Местоположение границ земельного участка установлено, требуется исправление реестровой ошибки.
:51	59:18:0020201:51	Собственность	Пермский край, р-н Добрянский, п Полазна, ул Заречная, д 17	под существующий жилой дом	1509	1515	Местоположение границ земельного участка установлено, требуется исправление реестровой ошибки.
:57	59:18:0020201:57	Собственность	Пермский край, р-н Добрянский, п Полазна, ул Заречная, д 26	Для индивидуального жилищного строительства	2515	2515	Местоположение границ земельного участка установлено, требуется исправление реестровой ошибки.
:393	59:18:0020201:393	Общая долевая собственность	Пермский край, р-н Добрянский, п Полазна, ул Коммунистическая, д 40	для размещения жилого дома	817	786	Местоположение границ земельного участка установлено, требуется исправление реестровой ошибки.
:381	59:18:0020201:381		Пермский край, р-н Добрянский, п Полазна, ул Коммунистическая, д 64	Блокированная жилая застройка	823	840	Местоположение границ земельного участка установлено, требуется исправление реестровой ошибки.
:161	59:18:0020201:161	Собственность	Пермский край, р-н Добрянский, п Полазна, ул Красногвардейская, д 20	отдельно стоящие жилые дома на одну семью, не выше 3-х этажей с приусадебными участками	1576	1582	Местоположение границ земельного участка установлено, требуется исправление реестровой ошибки.



:111	59:18:0020201:111	Собственность	Пермский край, р-н Добрянский, п. Полазна, ул Красногвардейская, д 25	для индивидуального жилищного строительства	1100	1100	Местоположение границ земельного участка установлено. Границы земельного участка не изменяются.
:958	59:18:0020201:958	Собственность	Пермский край, р-н Добрянский, п. Полазна, ул Красногвардейская, д 32	отдельно стоящие жилые дома на одну семью, не выше 3-х этажей с приусадебными участками	1212	1212	Местоположение границ земельного участка установлено, требуется установление средней квадратической погрешности характерных точек границ участка в соответствии с требованиями действующего законодательства. Конфигурация и площадь участка не изменяются.
:264	59:18:0020201:264	Общая долевая собственность	Пермский край, р-н Добрянский, п. Полазна, ул Луговая, д 1	для индивидуального жилищного строительства	810	818	Местоположение границ земельного участка установлено, требуется исправление реестровой ошибки.
:309	59:18:0020201:309	Собственность	Пермский край, р-н Добрянский, п. Полазна, ул Луговая, д 28	для индивидуального жилищного строительства	778	787	Местоположение границ земельного участка установлено, требуется исправление реестровой ошибки.
:305	59:18:0020201:305	Общая долевая собственность	Пермский край, р-н Добрянский, п. Полазна, ул Луговая, д 36	для индивидуального жилищного строительства	965	965	Местоположение границ земельного участка установлено, требуется исправление реестровой ошибки.
:298	59:18:0020201:298	Собственность	Пермский край, р-н Добрянский, п. Полазна, ул Луговая, д 50	Для приусадебного земельного участка	800	998	Местоположение границ земельного участка не установлено, требуется уточнение
:418	59:18:0020201:418	Собственность	Пермский край, р-н Добрянский, пгт Полазна, ул Всенародная, д 11	для индивидуального жилищного строительства	532	557	Местоположение границ земельного участка установлено, требуется исправление реестровой ошибки.
:541	59:18:0020201:541	Общая совместная собственность	Пермский край, р-н Добрянский, пгт Полазна, ул Коммунистическая	для индивидуального жилищного строительства	600	600	Местоположение границ земельного участка установлено. Границы земельного участка не изменяются.
:141	59:18:0020201:141	Собственность	Пермский край, р-н Добрянский, пгт Полазна, ул Коммунистическая, д 51	Для индивидуального жилищного строительства	128	127	Местоположение границ земельного участка не установлено, требуется уточнение
:84	59:18:0020201:84	Собственность	Пермский край, р-н Добрянский, пгт Полазна, ул Коммунистическая, д 51	для индивидуального жилищного строительства	128	119	Местоположение границ земельного участка не установлено, требуется уточнение



:978	59:18:0020201:978	Собственность	Пермский край, р-н Добрянский, пгт Полазна, ул Луговая, д 48	Для ведения личного подсобного хозяйства	454	454	Местоположение границ земельного участка установлено. Границы земельного участка не изменяются.
:979	59:18:0020201:979	Собственность	Пермский край, р-н Добрянский, пгт Полазна, ул Луговая, д 48	Для ведения личного подсобного хозяйства	454	458	Местоположение границ земельного участка установлено, требуется исправление реестровой ошибки.
:175	59:18:0020201:175	Собственность	Пермский край, р-н Добрянский, пгт Полазненское, п Полазна, ул 8 Марта, д 19	для ведения личного подсобного хозяйства	912	912	Местоположение границ земельного участка установлено, требуется установление средней квадратической погрешности характерных точек границ участка в соответствии с требованиями действующего законодательства. Конфигурация и площадь участка не изменяются.
:257	59:18:0020201:257	Общая долевая собственность	Пермский край, р-н Добрянский, с/п Полазненское, п Полазна, пер Песчаный, д 6	для индивидуального жилищного строительства	871	871	Местоположение границ земельного участка установлено. Границы земельного участка не изменяются.
:351	59:18:0020201:351	Собственность	Пермский край, р-н Добрянский, с/п Полазненское, пгт Полазна, ул Коммунистическая, д 51	для индивидуального жилищного строительства	510	613	Местоположение границ земельного участка не установлено, требуется уточнение
:465	59:18:0020201:465	Собственность	Пермский край, р-н Добрянский, с/п Полазненское, пгт Полазна, ул Нагорная, д 36	для индивидуального жилищного строительства	1044	1044	Местоположение границ земельного участка установлено. Границы земельного участка не изменяются.
:313	59:18:0020201:313	Общая долевая собственность	Пермский край, р-н Добрянский, тер Полазненское, п Полазна, ул Луговая, д 20	Для индивидуального жилищного строительства	1037	1028	Местоположение границ земельного участка не установлено, требуется уточнение
:275	59:18:0020201:275	Общая долевая собственность	Пермский край, р-н Добрянский, тер Полазненское, п Полазна, ул Луговая, д 23	Для индивидуального жилищного строительства	1256	1273	Местоположение границ земельного участка не установлено, требуется уточнение



### 1.1.6. Перечень и сведения о площади и виде разрешенного использования образуемых земельных участков

Таблица 3

Номер земельного участка в соответствии с чертежом межевания	Условный номер	Адрес (описание местоположения)	Вид разрешенного использования (ВРИ)	Площадь по проекту, кв.м.	Примечание
:ЗУ86	:ЗУ86	Российская Федерация, Пермский край, г.о. Добрянский, рп. Полазна, ул. Трухина	коммунальное обслуживание	40105	Образование земельного участка из земель государственной или муниципальной собственности. Участок расположен в территориальной зоне застройки индивидуальными жилыми домами (ОД1)
:ЗУ87	:ЗУ87	Российская Федерация, Пермский край, г.о. Добрянский, рп. Полазна	Размещение объектов улично-дорожной сети; автомобильных дорог, трамвайных путей и пешеходных тротуаров в границах населенных пунктов, пешеходных переходов, бульваров, площадей, проездов, велодорожек и объектов велотранспортной и инженерной инфраструктуры; размещение придорожных стоянок (парковок) транспортных средств в границах городских улиц и дорог, а также некапитальных сооружений, предназначенных для охраны транспортных средств (код 12.0.1)	2643	Образование земельного участка из земель государственной или муниципальной собственности. Участок расположен в территориальной зоне застройки индивидуальными жилыми домами (ОД1)
:ЗУ88	:ЗУ88	Российская Федерация, Пермский край, г.о. Добрянский, рп. Полазна, ул. Нефтяников	Коммунальное обслуживание	181	Образование земельного участка из земель государственной или муниципальной собственности. Участок расположен в территориальной зоне застройки индивидуальными жилыми домами (ОД1)
:ЗУ91	:ЗУ91	Российская Федерация, Пермский край, г.о. Добрянский, рп. Полазна, ул. Нагорная	Ведение огородничества	301	Образование земельного участка из земель государственной или муниципальной собственности. Участок расположен в территориальной зоне застройки индивидуальными жилыми домами (Ж4)
:ЗУ103	:ЗУ103	Российская Федерация, Пермский край, г.о. Добрянский, рп. Полазна	Для индивидуального жилищного строительства	810	Образование земельного участка из земель государственной или муниципальной собственности. Участок расположен в территориальной зоне застройки индивидуальными жилыми домами (Ж4)



:ЗУ109	:ЗУ109	Российская Федерация, Пермский край, г.о. Добрянский, рп. Полазна	Для индивидуального жилищного строительства	1603	Образование земельного участка из земель государственной или муниципальной собственности. Участок расположен в территориальной зоне застройки индивидуальными жилыми домами (Ж4)
:ЗУ110	:ЗУ110	Российская Федерация, Пермский край, г.о. Добрянский, рп. Полазна	Для индивидуального жилищного строительства	802	Образование земельного участка из земель государственной или муниципальной собственности. Участок расположен в территориальной зоне застройки индивидуальными жилыми домами (Ж4)
:ЗУ118	:ЗУ118	Российская Федерация, Пермский край, г.о. Добрянский, рп. Полазна	Для индивидуального жилищного строительства	883	Образование земельного участка из земель государственной или муниципальной собственности. Участок расположен в территориальной зоне застройки индивидуальными жилыми домами (Ж4)
:ЗУ126	:ЗУ126	Российская Федерация, Пермский край, г.о. Добрянский, рп. Полазна	Ведение садоводства	680	Образование земельного участка из земель государственной или муниципальной собственности. Участок расположен в территориальной зоне застройки индивидуальными жилыми домами (Ж4)
:ЗУ138	:ЗУ138	Российская Федерация, Пермский край, г.о. Добрянский, рп. Полазна	Для индивидуального жилищного строительства	1107	Образование земельного участка из земель государственной или муниципальной собственности. Участок расположен в территориальной зоне застройки индивидуальными жилыми домами (Ж4)
:ЗУ139	:ЗУ139	Российская Федерация, Пермский край, г.о. Добрянский, рп. Полазна	Для индивидуального жилищного строительства	1344	Образование земельного участка из земель государственной или муниципальной собственности. Участок расположен в территориальной зоне застройки индивидуальными жилыми домами (Ж4)
:ЗУ140	:ЗУ140	Российская Федерация, Пермский край, г.о. Добрянский, рп. Полазна	Для индивидуального жилищного строительства	1668	Образование земельного участка из земель государственной или муниципальной собственности. Участок расположен в территориальной зоне застройки индивидуальными жилыми домами (Ж4)
:ЗУ141	:ЗУ141	Российская Федерация, Пермский край, г.о. Добрянский, рп. Полазна	Для индивидуального жилищного строительства	1698	Образование земельного участка из земель государственной или муниципальной собственности. Участок расположен в территориальной зоне застройки индивидуальными жилыми домами (Ж4)
:ЗУ146	:ЗУ146	Российская Федерация, Пермский край, г.о. Добрянский, рп. Полазна	Для индивидуального жилищного строительства	907	Образование земельного участка из земель государственной или муниципальной собственности. Участок расположен в территориальной зоне застройки индивидуальными жилыми домами (Ж4)
:ЗУ1	:ЗУ1	Пермский край, г. Добрянка, пгт. Полазна, ул. Заречная, дом 30	Для индивидуального жилищного строительства	1525	Образование путем перераспределения земельного участка 59:18:0020201:55 и земель государственной собственности. ВРИ в соответствии с градостроительным регламентом территориальной зоны Ж4
:ЗУ2	:ЗУ2	Пермский край, г. Добрянка, пгт. Полазна, ул. Заречная, дом 24	Для индивидуального жилищного строительства	1423	Образование путем перераспределения земельного участка 59:18:0020201:58 и земель государственной собственности. ВРИ в соответствии с градостроительным регламентом территориальной зоны Ж4
:ЗУ3	:ЗУ3	Российская Федерация, Пермский край, г.о. Добрянский, рп. Полазна, ул. Заречная, з/у 11	Для индивидуального жилищного строительства	1349	Образование путем перераспределения земельного участка 59:18:0020201:48 и земель государственной собственности. ВРИ в соответствии с градостроительным регламентом территориальной зоны Ж4
:ЗУ4	:ЗУ4	Российская Федерация, Пермский край, г.о. Добрянский, рп. Полазна, ул. 8 Марта	Для индивидуального жилищного строительства	574	Образование путем перераспределения земельного участка 59:18:0020201:4232 и земель государственной собственности. ВРИ в соответствии с градостроительным регламентом территориальной зоны Ж4





:ЗУ5	:ЗУ5	Российская Федерация, край Пермский, г.о. Добрянский, рп Полазна, ул Красногвардейская, зу 55	Для индивидуального жилищного строительства	800	Образование путем раздела земельного участка 59:18:0020201:959 и перераспределения из земель государственной или муниципальной собственности.
:ЗУ6	:ЗУ6	Пермский край, г. Добрянка, пгт. Полазна, ул. Матросова, дом 21	Для индивидуального жилищного строительства	1069	Образование путем перераспределения земельного участка 59:18:0020201:939 и земель государственной собственности. ВРИ в соответствии с градостроительным регламентом территориальной зоны Ж4
:ЗУ7	:ЗУ7	Пермский край, г. Добрянка, пгт. Полазна, ул. Трухина, дом 65	Для индивидуального жилищного строительства	889	Образование путем перераспределения земельного участка 59:18:0020201:529 и земель государственной собственности. ВРИ в соответствии с градостроительным регламентом территориальной зоны Ж4
:ЗУ8	:ЗУ8	Пермский край, Добрянский район, пос. Полазна, ул. Красногвардейская, д. 22/1	Для индивидуального жилищного строительства	1160	Образование путем перераспределения земельного участка 59:18:0020201:4026 и земель государственной собственности. ВРИ в соответствии с градостроительным регламентом территориальной зоны Ж4
:ЗУ9	:ЗУ9	Пермский край, Добрянский район, пгт. Полазна, ул. Трухина, дом 33	Для индивидуального жилищного строительства	1622	Образование путем перераспределения земельного участка 59:18:0020201:515 и земель государственной собственности. ВРИ в соответствии с градостроительным регламентом территориальной зоны Ж4
:ЗУ10	:ЗУ10	Пермский край, р-н. Добрянский, пос. Полазна, ул. Нагорная, дом 41	Для индивидуального жилищного строительства	1815	Образование путем перераспределения земельного участка 59:18:0020201:460 и земель государственной собственности. ВРИ в соответствии с градостроительным регламентом территориальной зоны Ж4
:ЗУ11	:ЗУ11	Пермский край, Добрянский район, пгт. Полазна, ул. 8 Марта, дом 28а	Для индивидуального жилищного строительства	1141	Образование путем перераспределения земельного участка 59:18:0020201:206 и земель государственной собственности. ВРИ в соответствии с градостроительным регламентом территориальной зоны Ж4
:ЗУ12	:ЗУ12	Пермский край, Добрянский район, пгт. Полазна, ул. Матросова, дом 26	Для индивидуального жилищного строительства	1327	Образование путем перераспределения земельного участка 59:18:0020201:239 и земель государственной собственности. ВРИ в соответствии с градостроительным регламентом территориальной зоны Ж4
:ЗУ13	:ЗУ13	Пермский край, Добрянский район, п. Полазна, ул. Нагорная, дом 38	Для ведения личного подсобного хозяйства	1435	Образование путем перераспределения земельного участка 59:18:0020201:464 и земель государственной собственности. ВРИ в соответствии с градостроительным регламентом территориальной зоны Ж4
:ЗУ14	:ЗУ14	Пермский край, г. Добрянка, пгт. Полазна, ул. Лежгиха, дом 15	Для индивидуального жилищного строительства	1935	Образование путем перераспределения земельного участка 59:18:0020201:10 и земель государственной собственности. ВРИ в соответствии с градостроительным регламентом территориальной зоны Ж4
:ЗУ15	:ЗУ15	Пермский край, Добрянский муниципальный район, Полазненское городское поселение, п. Полазна, ул. 8 Марта,	Для индивидуального жилищного строительства	904	Образование путем перераспределения единого землепользования 59:18:0020201:224 и земель государственной собственности. ВРИ в соответствии с градостроительным регламентом территориальной зоны Ж4





:ЗУ16	:ЗУ16	Российская Федерация, Пермский край, г.о. Добрянский, рп. Полазна, пер. Апрельский, з/у 3	Для индивидуального жилищного строительства	1170	Образование путем перераспределения земельного участка 59:18:0020201:4318 и земель государственной собственности. ВРИ в соответствии с градостроительным регламентом территориальной зоны Ж4
:ЗУ17	:ЗУ17	Российская Федерация, Пермский край, г.о. Добрянский, рп. Полазна, пер. Апрельский, з/у 1	Для индивидуального жилищного строительства	1171	Образование путем перераспределения земельного участка 59:18:0020201:4315 и земель государственной собственности. ВРИ в соответствии с градостроительным регламентом территориальной зоны Ж4
:ЗУ18	:ЗУ18	Пермский край, Добрянский муниципальный район, Полазненское городское поселение, п. Полазна, ул. 8 Марта, 5а	Для индивидуального жилищного строительства	606	Образование путем перераспределения земельного участка 59:18:0020201:4233 и земель государственной собственности. ВРИ в соответствии с градостроительным регламентом территориальной зоны Ж4
:ЗУ19	:ЗУ19	Пермский край, район Добрянский, п. Полазна, ул. 8 Марта, дом 30	Для индивидуального жилищного строительства	1781	Образование путем перераспределения земельного участка 59:18:0020201:205 и земель государственной собственности. ВРИ в соответствии с градостроительным регламентом территориальной зоны Ж4
:ЗУ20	:ЗУ20	Пермский край, г. Добрянка, пгт. Полазна, ул. Луговая, дом 9	Для индивидуального жилищного строительства	585	Образование путем перераспределения земельного участка 59:18:0020201:940 и земель государственной собственности. ВРИ в соответствии с градостроительным регламентом территориальной зоны Ж4
:ЗУ21	:ЗУ21	Пермский край, г. Добрянка, пгт. Полазна, ул. Луговая	Блокированная жилая застройка	464	Образование путем перераспределения земельного участка 59:18:0020201:4544 и земель государственной собственности. ВРИ в соответствии с градостроительным регламентом территориальной зоны Ж4
:ЗУ22	:ЗУ22	Пермский край, г. Добрянка, пгт. Полазна, ул. Луговая	Блокированная жилая застройка	465	Образование путем перераспределения земельного участка 59:18:0020201:4545 и земель государственной собственности. ВРИ в соответствии с градостроительным регламентом территориальной зоны Ж4
:ЗУ23	:ЗУ23	Пермский край, г. Добрянка, пгт. Полазна, ул. Пионерская, дом 5	Для индивидуального жилищного строительства	1248	Образование путем перераспределения земельного участка 59:18:0020201:262 и земель государственной собственности. ВРИ в соответствии с градостроительным регламентом территориальной зоны Ж4
:ЗУ24	:ЗУ24	Пермский край, г. Добрянка, пгт. Полазна, ул. 8 Марта, дом 29	Для индивидуального жилищного строительства	1179	Образование путем перераспределения земельного участка 59:18:0020201:180 и земель государственной собственности. ВРИ в соответствии с градостроительным регламентом территориальной зоны Ж4
:ЗУ25	:ЗУ25	Пермский край, район Добрянский, г/п Полазненское, п. Полазна, ул. Матросова, дом 23	Для индивидуального жилищного строительства	895	Образование путем перераспределения земельного участка 59:18:0020201:951 и земель государственной собственности. ВРИ в соответствии с градостроительным регламентом территориальной зоны Ж4
:ЗУ26	:ЗУ26	Пермский край, р-н Добрянский, п. Полазна, ул. Матросова, дом 21а	Для индивидуального жилищного строительства	1098	Образование путем перераспределения земельного участка 59:18:0020201:938 и земель государственной собственности. ВРИ в соответствии с градостроительным регламентом территориальной зоны Ж4



:ЗУ27	:ЗУ27	Пермский край, г. Добрянка, п. Полазна, ул. Матросова, дом 15	Для индивидуального жилищного строительства	400	Образование путем перераспределения земельного участка 59:18:0020201:936 и земель государственной собственности. ВРИ в соответствии с градостроительным регламентом территориальной зоны Ж4
:ЗУ28	:ЗУ28	Пермский край, г. Добрянка, пгт. Полазна, ул. Матросова, дом 15	Для индивидуального жилищного строительства	1548	Образование путем перераспределения земельного участка 59:18:0020201:233 и земель государственной собственности. ВРИ в соответствии с градостроительным регламентом территориальной зоны Ж4
:ЗУ29	:ЗУ29	Российская Федерация, Пермский край, г.о. Добрянский, рп. Полазна, ул. 8 Марта, з/у 18	Для индивидуального жилищного строительства	888	Образование путем перераспределения земельного участка 59:18:0020201:4489 и земель государственной собственности. ВРИ в соответствии с градостроительным регламентом территориальной зоны Ж4
:ЗУ30	:ЗУ30	Пермский край, г. Добрянка, пгт. Полазна, ул. 8 Марта, дом 51	Для индивидуального жилищного строительства	1654	Образование путем перераспределения земельного участка 59:18:0020201:194 и земель государственной собственности. ВРИ в соответствии с градостроительным регламентом территориальной зоны Ж4
:ЗУ31	:ЗУ31	Пермский край, Добрянский район, пгт. Полазна, ул. 8 Марта, дом 6	Для индивидуального жилищного строительства	1570	Образование путем перераспределения земельного участка 59:18:0020201:220 и земель государственной собственности. ВРИ в соответствии с градостроительным регламентом территориальной зоны Ж4
:ЗУ32	:ЗУ32	Пермский край, г. Добрянка, пгт. Полазна, ул. 8 Марта, дом 2 б	Для индивидуального жилищного строительства	1489	Образование путем перераспределения земельного участка 59:18:0020201:222 и земель государственной собственности. ВРИ в соответствии с градостроительным регламентом территориальной зоны Ж4
:ЗУ33	:ЗУ33	Пермский край, г. Добрянка, пгт. Полазна, ул. 8 Марта, дом 2 а	Для индивидуального жилищного строительства	966	Образование путем перераспределения земельного участка 59:18:0020201:223 и земель государственной собственности. ВРИ в соответствии с градостроительным регламентом территориальной зоны Ж4
:ЗУ34	:ЗУ34	Пермский край, Добрянский городской округ, г. Добрянка, пгт. Полазна, ул. 8 Марта	Для индивидуального жилищного строительства	1717	Образование путем перераспределения земельного участка 59:18:0020201:4564 и земель государственной собственности. ВРИ в соответствии с градостроительным регламентом территориальной зоны Ж4
:ЗУ35	:ЗУ35	Пермский край, г. Добрянка, пгт. Полазна, ул. Трухина, дом 23	Для индивидуального жилищного строительства	1374	Образование путем перераспределения земельного участка 59:18:0020201:511 и земель государственной собственности. ВРИ в соответствии с градостроительным регламентом территориальной зоны Ж4
:ЗУ36	:ЗУ36	Пермский край, Добрянский район, Полазненское г/п, п. Полазна, ул. Трухина, дом 7	Для индивидуального жилищного строительства	934	Образование путем перераспределения земельного участка 59:18:0020201:4016 и земель государственной собственности. ВРИ в соответствии с градостроительным регламентом территориальной зоны Ж4
:ЗУ37	:ЗУ37	Пермский край, Добрянский район, Полазненское городское поселение, п. Полазна, ул. Красногвардейская, 14	Для индивидуального жилищного строительства	737	Образование путем перераспределения земельного участка 59:18:0020201:4015 и земель государственной собственности. ВРИ в соответствии с градостроительным регламентом территориальной зоны Ж4



:ЗУ38	:ЗУ38	Пермский край, р-н Добрянский район, г/п Полазненское, п. Полазна, ул. Красногвардейская, дом 16	Для индивидуального жилищного строительства	1625	Образование путем перераспределения земельного участка 59:18:0020201:163 и земель государственной собственности. ВРИ в соответствии с градостроительным регламентом территориальной зоны Ж4
:ЗУ39	:ЗУ39	Пермский край, Добрянский муниципальный район, г/п Полазненское, п. Полазна, ул. Красногвардейская, д. 26	Для индивидуального жилищного строительства	891	Образование путем перераспределения земельного участка 59:18:0020201:973 и земель государственной собственности. ВРИ в соответствии с градостроительным регламентом территориальной зоны Ж4
:ЗУ40	:ЗУ40	Пермский край, район Добрянский, г. Добрянка, пгт. Полазна, Полазненское г/п, ул. Красногвардейская, дом 28	Для индивидуального жилищного строительства	1861	Образование путем перераспределения земельного участка 59:18:0020201:155 и земель государственной собственности. ВРИ в соответствии с градостроительным регламентом территориальной зоны Ж4
:ЗУ41	:ЗУ41	Пермский край, г. Добрянка, пгт. Полазна, ул. Красногвардейская, дом 44	Для индивидуального жилищного строительства	1491	Образование путем перераспределения земельного участка 59:18:0020201:147 и земель государственной собственности. ВРИ в соответствии с градостроительным регламентом территориальной зоны Ж4
:ЗУ42	:ЗУ42	Пермский край, район Добрянский, г. Добрянка, пгт. Полазна, ул. Красногвардейская, дом 46	Для индивидуального жилищного строительства	1713	Образование путем перераспределения земельного участка 59:18:0020201:146 и земель государственной собственности. ВРИ в соответствии с градостроительным регламентом территориальной зоны Ж4
:ЗУ43	:ЗУ43	Российская Федерация, Пермский край, г.о. Добрянский, рп. Полазна, ул. Молодежная, з/у 26	Для индивидуального жилищного строительства	533	Образование путем перераспределения земельного участка 59:18:0020201:4075 и земель государственной собственности. ВРИ в соответствии с градостроительным регламентом территориальной зоны Ж4
:ЗУ44	:ЗУ44	Пермский край, г. Добрянка, пгт. Полазна, ул. Лежгиха, дом 54	Для индивидуального жилищного строительства	1427	Образование путем перераспределения земельного участка 59:18:0020201:24 и земель государственной собственности. ВРИ в соответствии с градостроительным регламентом территориальной зоны Ж4
:ЗУ45	:ЗУ45	Пермский край, г. Добрянка, пгт. Полазна, ул. Красногвардейская, дом 45	Для индивидуального жилищного строительства	1545	Образование путем перераспределения земельного участка 59:18:0020201:122 и земель государственной собственности. ВРИ в соответствии с градостроительным регламентом территориальной зоны Ж4
:ЗУ46	:ЗУ46	Российская Федерация, Пермский край, г.о. Добрянский, рп. Полазна, ул. Красногвардейская, з/у 49а	Для ведения личного подсобного хозяйства	794	Образование путем перераспределения земельного участка 59:18:0020201:4517 и земель государственной собственности. ВРИ в соответствии с градостроительным регламентом территориальной зоны Ж4
:ЗУ47	:ЗУ47	Российская Федерация, Пермский край, м.р-н Добрянка, г.п. Полазненское, пгт. Полазна, ул. Лежгиха, д. 34	Для индивидуального жилищного строительства	1884	Образование путем перераспределения земельного участка 59:18:0020201:34 и земель государственной собственности. ВРИ в соответствии с градостроительным регламентом территориальной зоны Ж4
:ЗУ48	:ЗУ48	Пермский край, район Добрянский, г/п Полазненское, п. Полазна, ул. Лежгиха, д. 30	Для индивидуального жилищного строительства	1235	Образование путем перераспределения земельного участка 59:18:0020201:36 и земель государственной собственности. ВРИ в соответствии с градостроительным регламентом территориальной зоны Ж4



					Ж4
:ЗУ49	:ЗУ49	Российская Федерация, край Пермский, г.о. Добрянский, рп Полазна, ул Красногвардейская, зу 55	Для индивидуального жилищного строительства	812	Образование путем раздела земельного участка 59:18:0020201:959 и перераспределения из земель государственной или муниципальной собственности.
:ЗУ50	:ЗУ50	Пермский край, Добрянский муниципальный район, Полазненское городское поселение, п. Полазна, ул. Лежгиха, д.1	Для индивидуального жилищного строительства	1525	Образование путем перераспределения земельного участка 59:18:0020201:4290 и земель государственной собственности. ВРИ в соответствии с градостроительным регламентом территориальной зоны Ж4
:ЗУ51	:ЗУ51	Российская Федерация, Пермский край, г.о. Добрянский, рп Полазна, ул Заречная, з/у 13	Для индивидуального жилищного строительства	1256	Образование путем перераспределения земельного участка 59:18:0020201:49 и земель государственной собственности. ВРИ в соответствии с градостроительным регламентом территориальной зоны Ж4
:ЗУ52	:ЗУ52	Пермский край, Добрянский район, Полазненское городское поселение, п. Полазна, ул. Заречная, д. 6	Для индивидуального жилищного строительства	1378	Образование путем перераспределения земельного участка 59:18:0020201:4174 и земель государственной собственности. ВРИ в соответствии с градостроительным регламентом территориальной зоны Ж4
:ЗУ53	:ЗУ53	Российская Федерация, Пермский край, г.о. Добрянский, рп. Полазна, ул. Заречная, з/у 2	Для индивидуального жилищного строительства	1743	Образование путем перераспределения земельного участка 59:18:0020201:4473 и земель государственной собственности. ВРИ в соответствии с градостроительным регламентом территориальной зоны Ж4
:ЗУ54	:ЗУ54	Пермский край, г. Добрянка, пгт. Полазна, ул. Лесная, дом 13/1	Для индивидуального жилищного строительства	857	Образование путем перераспределения земельного участка 59:18:0020201:78 и земель государственной собственности. ВРИ в соответствии с градостроительным регламентом территориальной зоны Ж4
:ЗУ55	:ЗУ55	Пермский край, район Добрянский, г. Добрянка, Полазненское г/п, п. Полазна, ул. Лесная, д. 4 а	Для индивидуального жилищного строительства	2000	Образование путем перераспределения земельного участка 59:18:0020201:87 и земель государственной собственности. ВРИ в соответствии с градостроительным регламентом территориальной зоны Ж4
:ЗУ56	:ЗУ56	Пермский край, г. Добрянка, пгт. Полазна, ул. Молодежная, дом 11	Для индивидуального жилищного строительства	1419	Образование путем перераспределения земельного участка 59:18:0020201:92 и земель государственной собственности. ВРИ в соответствии с градостроительным регламентом территориальной зоны Ж4
:ЗУ57	:ЗУ57	Пермский край, Добрянский муниципальный район, Полазненское городское поселение, п. Полазна, ул. Матросова, 1	Для индивидуального жилищного строительства	1315	Образование путем перераспределения земельного участка 59:18:0020201:4324 и земель государственной собственности. ВРИ в соответствии с градостроительным регламентом территориальной зоны Ж4



:ЗУ58	:ЗУ58	Пермский край, г. Добрянка, пгт. Полазна, ул. Матросова, дом 28	Для индивидуального жилищного строительства	1408	Образование путем перераспределения земельного участка 59:18:0020201:352 и земель государственной собственности. ВРИ в соответствии с градостроительным регламентом территориальной зоны Ж4
:ЗУ59	:ЗУ59	Пермский край, г. Добрянка, пгт. Полазна, ул. Матросова, дом 2	Для ведения личного подсобного хозяйства	1706	Образование путем перераспределения земельного участка 59:18:0020201:252 и земель государственной собственности. ВРИ в соответствии с градостроительным регламентом территориальной зоны Ж4
:ЗУ60	:ЗУ60	Российская Федерация, Пермский край, г.о. Добрянский, рп. Полазна, ул. Луговая, з/у 68	Для индивидуального жилищного строительства	918	Образование путем перераспределения земельного участка 59:18:0020201:289 и земель государственной собственности. ВРИ в соответствии с градостроительным регламентом территориальной зоны Ж4
:ЗУ61	:ЗУ61	Пермский край, г. Добрянка, пгт. Полазна, ул. Луговая, дом 30	Для индивидуального жилищного строительства	867	Образование путем перераспределения земельного участка 59:18:0020201:308 и земель государственной собственности. ВРИ в соответствии с градостроительным регламентом территориальной зоны Ж4
:ЗУ62	:ЗУ62	Пермский край, г. Добрянка, пгт. Полазна, ул. Луговая, дом 29	Для индивидуального жилищного строительства	1599	Образование путем перераспределения земельного участка 59:18:0020201:278 и земель государственной собственности. ВРИ в соответствии с градостроительным регламентом территориальной зоны Ж4
:ЗУ63	:ЗУ63	Пермский край, г. Добрянка, пгт. Полазна, ул. Коммунистическая, дом 18	Для ведения личного подсобного хозяйства	1511	Образование путем перераспределения земельного участка 59:18:0020201:404 и земель государственной собственности. ВРИ в соответствии с градостроительным регламентом территориальной зоны Ж4
:ЗУ64	:ЗУ64	Пермский край, г. Добрянка, пгт. Полазна, ул. Нагорная, дом 12	Для индивидуального жилищного строительства	781	Образование путем перераспределения земельного участка 59:18:0020201:477 и земель государственной собственности. ВРИ в соответствии с градостроительным регламентом территориальной зоны Ж4
:ЗУ65	:ЗУ65	Пермский край, Добрянский район, Полазненское городское поселение, п. Полазна, ул. Нагорная, дом 27 а	Для ведения личного подсобного хозяйства	989	Образование путем перераспределения земельного участка 59:18:0020201:452 и земель государственной собственности. ВРИ в соответствии с градостроительным регламентом территориальной зоны Ж4
:ЗУ66	:ЗУ66	Пермский край, г. Добрянка, пгт. Полазна, ул. Коммунистическая, дом 66	Для ведения личного подсобного хозяйства	1204	Образование путем перераспределения земельного участка 59:18:0020201:380 и земель государственной собственности. ВРИ в соответствии с градостроительным регламентом территориальной зоны Ж4
:ЗУ67	:ЗУ67	Пермский край, р-н Добрянский, г/п Полазненское, п. Полазна, ул. Трухина, дом 53а	Для индивидуального жилищного строительства	984	Образование путем перераспределения земельного участка 59:18:0020201:552 и земель государственной собственности. ВРИ в соответствии с градостроительным регламентом территориальной зоны Ж4
:ЗУ68	:ЗУ68	Пермский край, Добрянский район, п. Полазна, ул. Трухина, 57	Для индивидуального жилищного строительства	1449	Образование путем перераспределения земельного участка 59:18:0020201:527 и земель государственной собственности. ВРИ в соответствии с градостроительным регламентом территориальной зоны Ж4
:ЗУ69	:ЗУ69	Пермский край, г. Добрянка, пгт. Полазна, ул. Нагорная, дом 47	Для индивидуального жилищного строительства	1657	Образование путем перераспределения земельного участка 59:18:0020201:463 и земель государственной собственности. ВРИ в соответствии с градостроительным регламентом территориальной зоны Ж4



					Ж4
:ЗУ70	:ЗУ70	Пермский край, г. Добрянка, пгт. Полазна, ул. Лежгиха, дом 23	Для индивидуального жилищного строительства	1626	Образование путем перераспределения земельного участка 59:18:0020201:933 и земель государственной собственности. ВРИ в соответствии с градостроительным регламентом территориальной зоны Ж4
:ЗУ71	:ЗУ71	Пермский край, г. Добрянка, пгт. Полазна, ул. Всенародная, дом 30	Для индивидуального жилищного строительства	1011	Образование путем перераспределения земельного участка 59:18:0020201:423 и земель государственной собственности. ВРИ в соответствии с градостроительным регламентом территориальной зоны Ж4
:ЗУ72	:ЗУ72	Российская Федерация, Пермский край, г.о. Добрянский, рп Полазна, ул Красногвардейская, з/у 66	Для индивидуального жилищного строительства	1106	Образование путем перераспределения земельного участка 59:18:0020201:136 и земель государственной собственности. ВРИ в соответствии с градостроительным регламентом территориальной зоны Ж4
:ЗУ73	:ЗУ73	Пермский край, р-н Добрянский, г/п Полазненское, п Полазна, ул Лежгиха, дом 52	Для индивидуального жилищного строительства	1767	Образование путем перераспределения земельного участка 59:18:0020201:25 и земель государственной собственности. ВРИ в соответствии с градостроительным регламентом территориальной зоны Ж4
:ЗУ74	:ЗУ74	Пермский край, р-н Добрянский, г/п Полазненское, п. Полазна, ул. Луговая, дом 1	Для индивидуального жилищного строительства	843	Образование путем перераспределения земельного участка 59:18:0020201:264 и земель государственной собственности. ВРИ в соответствии с градостроительным регламентом территориальной зоны Ж4
:ЗУ75	:ЗУ75	Пермский край, г. Добрянка, пгт. Полазна, ул. 8 Марта, дом 7	Для индивидуального жилищного строительства	1719	Образование путем перераспределения земельного участка 59:18:0020201:168 и земель государственной собственности. ВРИ в соответствии с градостроительным регламентом территориальной зоны Ж4
:ЗУ76	:ЗУ76	Российская Федерация, Пермский край, г.о. Добрянский, рп. Полазна, ул. Заречная, з/у 12	Для индивидуального жилищного строительства	1602	Образование путем перераспределения земельного участка 59:18:0000000:16298 и земель государственной собственности. ВРИ в соответствии с градостроительным регламентом территориальной зоны Ж4
:ЗУ77	:ЗУ77	Пермский край, Добрянский городской округ, г. Добрянка, рп. Полазна, ул. Молодежная	Для индивидуального жилищного строительства	840	Образование путем перераспределения земельного участка 59:18:0020201:4560 и земель государственной собственности. ВРИ в соответствии с градостроительным регламентом территориальной зоны Ж4
:ЗУ78	:ЗУ78	Пермский край, г. Добрянка, пгт. Полазна, ул. 8 Марта, дом 42	Для индивидуального жилищного строительства	1589	Образование путем перераспределения земельного участка 59:18:0020201:195 и земель государственной собственности. ВРИ в соответствии с градостроительным регламентом территориальной зоны Ж4
:ЗУ79	:ЗУ79	Пермский край, г. Добрянка, пгт. Полазна, ул. Луговая, дом 14	Для индивидуального жилищного строительства	804	Образование путем перераспределения земельного участка 59:18:0020201:316 и земель государственной собственности. ВРИ в соответствии с градостроительным регламентом территориальной зоны Ж4
:ЗУ80	:ЗУ80	Пермский край, р-н Добрянский, пгт. Полазна, ул. 8 Марта, дом 37	Для индивидуального жилищного строительства	1713	Образование путем перераспределения земельного участка 59:18:0020201:185 и земель государственной собственности. ВРИ в соответствии с градостроительным регламентом территориальной зоны Ж4





:ЗУ81	:ЗУ81	Пермский край, г. Добрянка, пгт. Полазна, ул. 8 Марта, дом 8	Для индивидуального жилищного строительства	1081	Образование путем перераспределения земельного участка 59:18:0020201:221 и земель государственной собственности. ВРИ в соответствии с градостроительным регламентом территориальной зоны Ж4
:ЗУ82	:ЗУ82	Пермский край, г. Добрянка, пгт. Полазна, ул. Красногвардейская, дом 15	Для индивидуального жилищного строительства	1621	Образование путем перераспределения земельного участка 59:18:0020201:64 и земель государственной собственности. ВРИ в соответствии с градостроительным регламентом территориальной зоны Ж4
:ЗУ83	:ЗУ83	Пермский край, г. Добрянка, пгт. Полазна, ул. Заречная, дом 14	Для индивидуального жилищного строительства	1614	Образование путем перераспределения земельного участка 59:18:0020201:106 и земель государственной собственности. ВРИ в соответствии с градостроительным регламентом территориальной зоны Ж4
:ЗУ84	:ЗУ84	Пермский край, район Добрянский, г. Добрянка, пгт. Полазна, ул. 8 Марта, дом 42 а	Для индивидуального жилищного строительства	1985	Образование путем перераспределения земельного участка 59:18:0020201:945 и земель государственной собственности. ВРИ в соответствии с градостроительным регламентом территориальной зоны Ж4
:ЗУ85	:ЗУ85	край Пермский, район Добрянский, г. Добрянка, пгт. Полазна, Полазненское г/п, ул. Пионерская, дом 9	Для ведения личного подсобного хозяйства	504	Образование путем перераспределения земельного участка 59:18:0020201:941 и земель государственной собственности. ВРИ в соответствии с градостроительным регламентом территориальной зоны Ж4
:ЗУ155	:ЗУ155	Пермский край, г. Добрянка, пгт. Полазна, ул. Красногвардейская, дом 52	для индивидуального жилищного строительства	1739	Образование путем перераспределения земельного участка 59:18:0020201:143 и земель государственной собственности. ВРИ в соответствии с градостроительным регламентом территориальной зоны Ж4
:ЗУ156	:ЗУ156	Российская Федерация, край Пермский, г.о. Добрянский, рп Полазна, ул Красногвардейская, зу 49	Для индивидуального жилищного строительства	1457	Образование путем перераспределения земельного участка 59:18:0020201:4495 и земель государственной собственности. ВРИ в соответствии с градостроительным регламентом территориальной зоны Ж4
:ЗУ157	:ЗУ157	Пермский край,г Добрянка,пгт Полазна,ул Луговая,д 31	Для индивидуального жилищного строительства	1351	Образование путем перераспределения земельного участка 59:18:0020201:279 и земель государственной собственности. ВРИ в соответствии с градостроительным регламентом территориальной зоны Ж4
:ЗУ158	:ЗУ158	Пермский край,г Добрянка,пгт Полазна,ул Луговая,д 34	Для индивидуального жилищного строительства	909	Образование путем перераспределения земельного участка 59:18:0020201:306 и земель государственной собственности. ВРИ в соответствии с градостроительным регламентом территориальной зоны Ж4
:ЗУ159	:ЗУ159	Пермский край,г Добрянка,пгт Полазна,ул Луговая,д 32	Для индивидуального жилищного строительства	845	Образование путем перераспределения земельного участка 59:18:0020201:307 и земель государственной собственности. ВРИ в соответствии с градостроительным регламентом территориальной зоны Ж4
:ЗУ160	:ЗУ160	Пермский край,г.о. Добрянский,рп Полазна,пер Песчаный,зу 2	Для индивидуального жилищного строительства	790	Образование путем перераспределения земельного участка 59:18:0020201:4498 и земель государственной собственности. ВРИ в соответствии с градостроительным регламентом территориальной зоны Ж4



:ЗУ161	:ЗУ161	Пермский край,г Добрянка,пгт Полазна,ул Красногвардейская,д 29	Для ведения личного подсобного хозяйства	1892	Образование путем перераспределения земельного участка 59:18:0020201:113 и земель государственной собственности. ВРИ в соответствии с градостроительным регламентом территориальной зоны Ж4
:ЗУ162	:ЗУ162	Пермский край,г Добрянка,пгт Полазна,ул Красногвардейская,д 59,р-он Добрянский	Для индивидуального жилищного строительства	1453	Образование путем перераспределения земельного участка 59:18:0020201:131 и земель государственной собственности. ВРИ в соответствии с градостроительным регламентом территориальной зоны Ж4
:ЗУ163	:ЗУ163	Пермский край,г.о. Добрянский,рп Полазна,ул Красногвардейская,зу 58а	Для индивидуального жилищного строительства	1263	Образование путем перераспределения земельного участка 59:18:0020201:140 и земель государственной собственности. ВРИ в соответствии с градостроительным регламентом территориальной зоны Ж4
:ЗУ164	:ЗУ164	Пермский край,Город Добрянка,Поселок городского типа Полазна,Улица Красногвардейская,Дом 54	Для индивидуального жилищного строительства	1749	Образование путем перераспределения земельного участка 59:18:0020201:142 и земель государственной собственности. ВРИ в соответствии с градостроительным регламентом территориальной зоны Ж4
:ЗУ165	:ЗУ165	Пермский край,г Добрянка,пгт Полазна,ул Красногвардейская,д 40	Для индивидуального жилищного строительства	1559	Образование путем перераспределения земельного участка 59:18:0020201:149 и земель государственной собственности. ВРИ в соответствии с градостроительным регламентом территориальной зоны Ж4
:ЗУ166	:ЗУ166	Пермский край,район Добрянский,г Добрянка,пгт Полазна,ул Красногвардейская,д 30	Для индивидуального жилищного строительства	1560	Образование путем перераспределения земельного участка 59:18:0020201:154 и земель государственной собственности. ВРИ в соответствии с градостроительным регламентом территориальной зоны Ж4
:ЗУ167	:ЗУ167	Пермский край,р-н Добрянский,п Полазна,ул Красногвардейская,д 20	Для индивидуального жилищного строительства	1627	Образование путем перераспределения земельного участка 59:18:0020201:161 и земель государственной собственности. ВРИ в соответствии с градостроительным регламентом территориальной зоны Ж4
:ЗУ168	:ЗУ168	Пермский край,г Добрянка,пгт Полазна,ул Красногвардейская,д 18	Для индивидуального жилищного строительства	1745	Образование путем перераспределения земельного участка 59:18:0020201:162 и земель государственной собственности. ВРИ в соответствии с градостроительным регламентом территориальной зоны Ж4
:ЗУ169	:ЗУ169	Пермский край,г.о. Добрянский,рп Полазна,ул Красногвардейская,з/у 15а	Для ведения личного подсобного хозяйства	636	Образование путем перераспределения земельного участка 59:18:0020201:4581 и земель государственной собственности. ВРИ в соответствии с градостроительным регламентом территориальной зоны Ж4
:ЗУ170	:ЗУ170	Пермский край,ао Добрянский,п Полазна,ул Красногвардейская,д 50	Для индивидуального жилищного строительства	1190	Образование путем перераспределения земельного участка 59:18:0020201:972 и земель государственной собственности. ВРИ в соответствии с градостроительным регламентом территориальной зоны Ж4
:ЗУ171	:ЗУ171	Пермский край,г Добрянка,пгт Полазна,ул Матросова,д 3	Для индивидуального жилищного строительства	1611	Образование путем перераспределения земельного участка 59:18:0020201:227 и земель государственной собственности. ВРИ в соответствии с градостроительным регламентом территориальной зоны Ж4





:ЗУ172	:ЗУ172	Пермский край, ао Добрянский, п. Полазна, ул. Матросова, д. 5	Для индивидуального жилищного строительства	941	Образование путем перераспределения земельного участка 59:18:0020201:970 и земель государственной собственности. ВРИ в соответствии с градостроительным регламентом территориальной зоны Ж4
:ЗУ173	:ЗУ173	Пермский край, г. Добрянка, пгт Полазна, ул. 8 Марта, д. 9	Для ведения личного подсобного хозяйства	1475	Образование путем перераспределения земельного участка 59:18:0020201:169 и земель государственной собственности. ВРИ в соответствии с градостроительным регламентом территориальной зоны Ж4
:ЗУ174	:ЗУ174	Пермский край, г. Добрянка, пгт Полазна, ул. 8 Марта, д. 11	Для индивидуального жилищного строительства	1626	Образование путем перераспределения земельного участка 59:18:0020201:170 и земель государственной собственности. ВРИ в соответствии с градостроительным регламентом территориальной зоны Ж4
:ЗУ175	:ЗУ175	Пермский край, г. Добрянка, пгт Полазна, ул. 8 Марта, д. 13	Для индивидуального жилищного строительства	1524	Образование путем перераспределения земельного участка 59:18:0020201:171 и земель государственной собственности. ВРИ в соответствии с градостроительным регламентом территориальной зоны Ж4
:ЗУ176	:ЗУ176	Пермский край, район Добрянский, г. Добрянка, пгт Полазна, ул. 8 Марта, д. 17	Для ведения личного подсобного хозяйства	1227	Образование путем перераспределения земельного участка 59:18:0020201:173 и земель государственной собственности. ВРИ в соответствии с градостроительным регламентом территориальной зоны Ж4
:ЗУ177	:ЗУ177	Пермский край, район Добрянский, п. Полазна, ул. 8 Марта, д. 21	Для индивидуального жилищного строительства	1604	Образование путем перераспределения земельного участка 59:18:0020201:176 и земель государственной собственности. ВРИ в соответствии с градостроительным регламентом территориальной зоны Ж4
:ЗУ179	:ЗУ179	Пермский край, г. Добрянка, пгт Полазна, ул. 8 Марта, д. 47 а	Для индивидуального жилищного строительства	1278	Образование путем перераспределения земельного участка 59:18:0020201:191 и земель государственной собственности. ВРИ в соответствии с градостроительным регламентом территориальной зоны Ж4
:ЗУ180	:ЗУ180	Пермский край, район Добрянский, г. Добрянка, пгт Полазна, ул. 8 Марта, д. 46	Для индивидуального жилищного строительства	1538	Образование путем перераспределения земельного участка 59:18:0020201:198 и земель государственной собственности. ВРИ в соответствии с градостроительным регламентом территориальной зоны Ж4
:ЗУ181	:ЗУ181	Пермский край, г. Добрянка, рп Полазна, ул. 8 Марта	Для индивидуального жилищного строительства	1474	Образование путем перераспределения земельного участка 59:18:0020201:200 и земель государственной собственности. ВРИ в соответствии с градостроительным регламентом территориальной зоны Ж4
:ЗУ182	:ЗУ182	Пермский край, город Добрянка, посёлок городского типа Полазна, улица 8 Марта, дом 32	Для индивидуального жилищного строительства	1688	Образование путем перераспределения земельного участка 59:18:0020201:204 и земель государственной собственности. ВРИ в соответствии с градостроительным регламентом территориальной зоны Ж4
:ЗУ183	:ЗУ183	Пермский край, г. Добрянка, пгт Полазна, ул. 8 Марта, д. 16	Для индивидуального жилищного строительства	1639	Образование путем перераспределения земельного участка 59:18:0020201:216 и земель государственной собственности. ВРИ в соответствии с градостроительным регламентом территориальной зоны Ж4
:ЗУ184	:ЗУ184	Пермский край, г. о. Добрянский, рп Полазна, ул. 8 Марта, з/у 14	Для индивидуального жилищного строительства	1622	Образование путем перераспределения земельного участка 59:18:0020201:217 и земель государственной собственности. ВРИ в соответствии с градостроительным регламентом территориальной зоны Ж4



					Ж4
:ЗУ185	:ЗУ185	Пермский край, Город Добрянка, Рабочий поселок Полазна, Улица 8 Марта, Дом 10	Для индивидуального жилищного строительства	1198	Образование путем перераспределения земельного участка 59:18:0020201:219 и земель государственной собственности. ВРИ в соответствии с градостроительным регламентом территориальной зоны Ж4
:ЗУ186	:ЗУ186	Пермский край, город Добрянка, пгт Полазна, улица 8 Марта, д 26 б	Для индивидуального жилищного строительства	659	Образование путем перераспределения земельного участка 59:18:0020201:4012 и земель государственной собственности. ВРИ в соответствии с градостроительным регламентом территориальной зоны Ж4
:ЗУ187	:ЗУ187	Пермский край, город Добрянка, пгт Полазна, ул 8 Марта, д 49	Для индивидуального жилищного строительства	674	Образование путем перераспределения земельного участка 59:18:0020201:984 и земель государственной собственности. ВРИ в соответствии с градостроительным регламентом территориальной зоны Ж4
:ЗУ188	:ЗУ188	Пермский край, г.о. Добрянский, рп Полазна, пер Апрельский, з/у 5	Для индивидуального жилищного строительства	1286	Образование путем перераспределения земельного участка 59:18:0020201:4587 и земель государственной собственности. ВРИ в соответствии с градостроительным регламентом территориальной зоны Ж4
:ЗУ189	:ЗУ189	Пермский край, г Добрянка, пгт Полазна, ул Лежгиха, д 38	Для индивидуального жилищного строительства	1498	Образование путем перераспределения земельного участка 59:18:0020201:32 и земель государственной собственности. ВРИ в соответствии с градостроительным регламентом территориальной зоны Ж4
:ЗУ190	:ЗУ190	Пермский край, Город Добрянка, Поселок городского типа Полазна, Улица Лежгиха, Дом 28	Для индивидуального жилищного строительства	1515	Образование путем перераспределения земельного участка 59:18:0020201:37 и земель государственной собственности. ВРИ в соответствии с градостроительным регламентом территориальной зоны Ж4
:ЗУ191	:ЗУ191	Пермский край, г.о. Добрянский, рп Полазна, ул Лежгиха, зу 22	Для ведения личного подсобного хозяйства	1504	Образование путем перераспределения земельного участка 59:18:0020201:4506 и земель государственной собственности. ВРИ в соответствии с градостроительным регламентом территориальной зоны Ж4
:ЗУ192	:ЗУ192	Пермский край, г.о. Добрянский, рп Полазна, ул Лежгиха, з/у 13	Для индивидуального жилищного строительства	1717	Образование путем перераспределения земельного участка 59:18:0020201:4559 и земель государственной собственности. ВРИ в соответствии с градостроительным регламентом территориальной зоны Ж4
:ЗУ193	:ЗУ193	Пермский край, Город Добрянка, Рабочий поселок Полазна, Улица Лежгиха, г.о. Добрянский	Для индивидуального жилищного строительства	1530	Образование путем перераспределения земельного участка 59:18:0020201:4519 и земель государственной собственности. ВРИ в соответствии с градостроительным регламентом территориальной зоны Ж4

Земельные участки: :ЗУ191, :ЗУ46, :ЗУ85, :ЗУ169, :ЗУ4, :ЗУ18, :ЗУ20, :ЗУ27, :ЗУ37, :ЗУ43, :ЗУ64, :ЗУ160, :ЗУ186, ЗУ187 образован путем перераспределения с учетом планируемых изменений предельных минимальных размеров земельных участков в Правила землепользования и застройки Добрянского городского округа Пермского края Правила землепользования и застройки добрянского городского округа пермского края.



### 1.1.7. Перечень и сведения о площади и виде разрешенного использования образуемых земельных участков, отнесенных к территориям общего пользования

Таблица 4

Номер земельного участка в соответствии с чертежом межевания	Условный номер	Адрес (описание местоположения)	Вид разрешенного использования (ВРИ)	Площадь по проекту, кв.м.	Примечание
:ЗУ89	:ЗУ89	Российская Федерация, Пермский край, г.о. Добрянский, рп. Полазна	Земельные участки (территории) общего пользования	12913	Образование земельного участка из земель государственной или муниципальной собственности. Участок расположен в территориальной зоне застройки индивидуальными жилыми домами (Ж4)
:ЗУ90	:ЗУ90	Российская Федерация, Пермский край, г.о. Добрянский, рп. Полазна	Земельные участки (территории) общего пользования	3044	Образование земельного участка из земель государственной или муниципальной собственности. Участок расположен в территориальной зоне застройки индивидуальными жилыми домами (Ж4)
:ЗУ92	:ЗУ92	Российская Федерация, Пермский край, г.о. Добрянский, рп. Полазна	Земельные участки (территории) общего пользования	568	Образование земельного участка из земель государственной или муниципальной собственности. Участок расположен в территориальной зоне застройки индивидуальными жилыми домами (Ж4)
:ЗУ93	:ЗУ93	Российская Федерация, Пермский край, г.о. Добрянский, рп. Полазна, ул. Рабочая	Земельные участки (территории) общего пользования	5034	Образование земельного участка из земель государственной или муниципальной собственности. Участок расположен в территориальной зоне застройки индивидуальными жилыми домами (Ж4)
:ЗУ94	:ЗУ94	Российская Федерация, Пермский край, г.о. Добрянский, рп. Полазна	Земельные участки (территории) общего пользования	173	Образование земельного участка из земель государственной или муниципальной собственности. Участок расположен в территориальной зоне застройки индивидуальными жилыми домами (Ж4)
:ЗУ95	:ЗУ95	Российская Федерация, Пермский край, г.о. Добрянский, рп. Полазна	Земельные участки (территории) общего пользования	1238	Образование земельного участка из земель государственной или муниципальной собственности. Участок расположен в территориальной зоне застройки индивидуальными жилыми домами (Ж4)
:ЗУ96	:ЗУ96	Российская Федерация, Пермский край, г.о. Добрянский, рп. Полазна, ул. Школьная	Земельные участки (территории) общего пользования	6104	Образование земельного участка из земель государственной или муниципальной собственности. Участок расположен в территориальной зоне застройки индивидуальными жилыми домами (Ж4)



:ЗУ97	:ЗУ97	Российская Федерация, Пермский край, г.о. Добрянский, рп. Полазна	Земельные участки (территории) общего пользования	252	Образование земельного участка из земель государственной или муниципальной собственности. Участок расположен в территориальной зоне застройки индивидуальными жилыми домами (Ж4)
:ЗУ98	:ЗУ98	Российская Федерация, Пермский край, г.о. Добрянский, рп. Полазна, ул. Нагорная	Земельные участки (территории) общего пользования	10404	Образование земельного участка из земель государственной или муниципальной собственности. Участок расположен в территориальной зоне застройки индивидуальными жилыми домами (Ж4)
:ЗУ99	:ЗУ99	Российская Федерация, Пермский край, г.о. Добрянский, рп. Полазна	Земельные участки (территории) общего пользования	846	Образование земельного участка из земель государственной или муниципальной собственности. Участок расположен в территориальной зоне застройки индивидуальными жилыми домами (Ж4)
:ЗУ100	:ЗУ100	Российская Федерация, Пермский край, г.о. Добрянский, рп. Полазна	Земельные участки (территории) общего пользования	191	Образование земельного участка из земель государственной или муниципальной собственности. Участок расположен в территориальной зоне застройки индивидуальными жилыми домами (Ж4)
:ЗУ101	:ЗУ101	Российская Федерация, Пермский край, г.о. Добрянский, рп. Полазна, ул. Коммунистическая	Земельные участки (территории) общего пользования	387	Образование земельного участка из земель государственной или муниципальной собственности. Участок расположен в территориальной зоне застройки индивидуальными жилыми домами (Ж4)
:ЗУ102	:ЗУ102	Российская Федерация, Пермский край, г.о. Добрянский, рп. Полазна, ул. Всенародная,	Земельные участки (территории) общего пользования	5555	Образование земельного участка из земель государственной или муниципальной собственности. Участок расположен в территориальной зоне застройки индивидуальными жилыми домами (Ж4)
:ЗУ104	:ЗУ104	Российская Федерация, Пермский край, г.о. Добрянский, рп. Полазна	Земельные участки (территории) общего пользования	383	Образование земельного участка из земель государственной или муниципальной собственности. Участок расположен в территориальной зоне застройки индивидуальными жилыми домами (Ж4)
:ЗУ105	:ЗУ105	Российская Федерация, Пермский край, г.о. Добрянский, рп. Полазна	Земельные участки (территории) общего пользования	115	Образование земельного участка из земель государственной или муниципальной собственности. Участок расположен в территориальной зоне застройки индивидуальными жилыми домами (Ж4)
:ЗУ106	:ЗУ106	Российская Федерация, Пермский край, г.о. Добрянский, рп. Полазна	Земельные участки (территории) общего пользования	280	Образование земельного участка из земель государственной или муниципальной собственности. Участок расположен в территориальной зоне застройки индивидуальными жилыми домами (Ж4)
:ЗУ107	:ЗУ107	Российская Федерация, Пермский край, г.о. Добрянский, рп. Полазна	Земельные участки (территории) общего пользования	217	Образование земельного участка из земель государственной или муниципальной собственности. Участок расположен в территориальной зоне застройки индивидуальными жилыми домами (Ж4)



:ЗУ108	:ЗУ108	Российская Федерация, Пермский край, г.о. Добрянский, рп. Полазна, ул. Коммунистическая	Земельные участки (территории) общего пользования	19359	Образование земельного участка из земель государственной или муниципальной собственности. Участок расположен в территориальной зоне застройки индивидуальными жилыми домами (Ж4)
:ЗУ111	:ЗУ111	Российская Федерация, Пермский край, г.о. Добрянский, рп. Полазна	Земельные участки (территории) общего пользования	881	Образование земельного участка из земель государственной или муниципальной собственности. Участок расположен в территориальной зоне застройки индивидуальными жилыми домами (Ж4)
:ЗУ112	:ЗУ112	Российская Федерация, Пермский край, г.о. Добрянский, рп. Полазна	Земельные участки (территории) общего пользования	372	Образование земельного участка из земель государственной или муниципальной собственности. Участок расположен в территориальной зоне застройки индивидуальными жилыми домами (Ж4)
:ЗУ113	:ЗУ113	Российская Федерация, Пермский край, г.о. Добрянский, рп. Полазна	Земельные участки (территории) общего пользования	727	Образование земельного участка из земель государственной или муниципальной собственности. Участок расположен в территориальной зоне застройки индивидуальными жилыми домами (Ж4)
:ЗУ114	:ЗУ114	Российская Федерация, Пермский край, г.о. Добрянский, рп. Полазна	Земельные участки (территории) общего пользования	374	Образование земельного участка из земель государственной или муниципальной собственности. Участок расположен в территориальной зоне застройки индивидуальными жилыми домами (Ж4)
:ЗУ115	:ЗУ115	Российская Федерация, Пермский край, г.о. Добрянский, рп. Полазна	Земельные участки (территории) общего пользования	674	Образование земельного участка из земель государственной или муниципальной собственности. Участок расположен в территориальной зоне застройки индивидуальными жилыми домами (Ж4)
:ЗУ116	:ЗУ116	Российская Федерация, Пермский край, г.о. Добрянский, рп. Полазна	Земельные участки (территории) общего пользования	1118	Образование земельного участка из земель государственной или муниципальной собственности. Участок расположен в территориальной зоне застройки индивидуальными жилыми домами (Ж4)
:ЗУ117	:ЗУ117	Российская Федерация, Пермский край, г.о. Добрянский, рп. Полазна, ул. Луговая	Земельные участки (территории) общего пользования	14187	Образование земельного участка из земель государственной или муниципальной собственности. Участок расположен в территориальной зоне застройки индивидуальными жилыми домами (Ж4)
:ЗУ119	:ЗУ119	Российская Федерация, Пермский край, г.о. Добрянский, рп. Полазна	Земельные участки (территории) общего пользования	2100	Образование земельного участка из земель государственной или муниципальной собственности. Участок расположен в территориальной зоне застройки индивидуальными жилыми домами (Ж4)
:ЗУ120	:ЗУ120	Российская Федерация, Пермский край, г.о. Добрянский, рп. Полазна, пер. Песчаный	Земельные участки (территории) общего пользования	1491	Образование земельного участка из земель государственной или муниципальной собственности. Участок расположен в территориальной зоне застройки индивидуальными жилыми домами (Ж4)



:ЗУ121	:ЗУ121	Российская Федерация, Пермский край, г.о. Добрянский, рп. Полазна, ул. Пионерская	Земельные участки (территории) общего пользования	1468	Образование земельного участка из земель государственной или муниципальной собственности. Участок расположен в территориальной зоне застройки индивидуальными жилыми домами (Ж4)
:ЗУ122	:ЗУ122	Российская Федерация, Пермский край, г.о. Добрянский, рп. Полазна, ул. Матросова	Земельные участки (территории) общего пользования	7691	Образование земельного участка из земель государственной или муниципальной собственности. Участок расположен в территориальной зоне застройки индивидуальными жилыми домами (Ж4)
:ЗУ123	:ЗУ123	Российская Федерация, Пермский край, г.о. Добрянский, рп. Полазна	Земельные участки (территории) общего пользования	1154	Образование земельного участка из земель государственной или муниципальной собственности. Участок расположен в территориальной зоне застройки индивидуальными жилыми домами (Ж4)
:ЗУ124	:ЗУ124	Российская Федерация, Пермский край, г.о. Добрянский, рп. Полазна, пер. Апрельский	Земельные участки (территории) общего пользования	2424	Образование земельного участка из земель государственной или муниципальной собственности. Участок расположен в территориальной зоне застройки индивидуальными жилыми домами (Ж4)
:ЗУ125	:ЗУ125	Российская Федерация, Пермский край, г.о. Добрянский, рп. Полазна	Земельные участки (территории) общего пользования	335	Образование земельного участка из земель государственной или муниципальной собственности. Участок расположен в территориальной зоне застройки индивидуальными жилыми домами (Ж4)
:ЗУ127	:ЗУ127	Российская Федерация, Пермский край, г.о. Добрянский, рп. Полазна, ул. 8 марта	Земельные участки (территории) общего пользования	18428	Образование земельного участка из земель государственной или муниципальной собственности. Участок расположен в территориальной зоне застройки индивидуальными жилыми домами (Ж4)
:ЗУ128	:ЗУ128	Российская Федерация, Пермский край, г.о. Добрянский, рп. Полазна	Земельные участки (территории) общего пользования	340	Образование земельного участка из земель государственной или муниципальной собственности. Участок расположен в территориальной зоне застройки индивидуальными жилыми домами (Ж4)
:ЗУ129	:ЗУ129	Российская Федерация, Пермский край, г.о. Добрянский, рп. Полазна	Земельные участки (территории) общего пользования	1077	Образование земельного участка из земель государственной или муниципальной собственности. Участок расположен в территориальной зоне застройки индивидуальными жилыми домами (Ж4)
:ЗУ130	:ЗУ130	Российская Федерация, Пермский край, г.о. Добрянский, рп. Полазна	Земельные участки (территории) общего пользования	69	Образование земельного участка из земель государственной или муниципальной собственности. Участок расположен в территориальной зоне застройки индивидуальными жилыми домами (Ж4)
:ЗУ131	:ЗУ131	Российская Федерация, Пермский край, г.о. Добрянский, рп. Полазна	Земельные участки (территории) общего пользования	1825	Образование земельного участка из земель государственной или муниципальной собственности. Участок расположен в территориальной зоне застройки индивидуальными жилыми домами (Ж4)



:ЗУ132	:ЗУ132	Российская Федерация, Пермский край, г.о. Добрянский, рп. Полазна	Земельные участки (территории) общего пользования	845	Образование земельного участка из земель государственной или муниципальной собственности. Участок расположен в территориальной зоне застройки индивидуальными жилыми домами (Ж4)
:ЗУ133	:ЗУ133	Российская Федерация, Пермский край, г.о. Добрянский, рп. Полазна	Земельные участки (территории) общего пользования	1093	Образование земельного участка из земель государственной или муниципальной собственности. Участок расположен в территориальной зоне застройки индивидуальными жилыми домами (Ж4)
:ЗУ134	:ЗУ134	Российская Федерация, Пермский край, г.о. Добрянский, рп. Полазна	Земельные участки (территории) общего пользования	1627	Образование земельного участка из земель государственной или муниципальной собственности. Участок расположен в территориальной зоне застройки индивидуальными жилыми домами (Ж4)
:ЗУ135	:ЗУ135	Российская Федерация, Пермский край, г.о. Добрянский, рп. Полазна	Земельные участки (территории) общего пользования	856	Образование земельного участка из земель государственной или муниципальной собственности. Участок расположен в территориальной зоне застройки индивидуальными жилыми домами (Ж4)
:ЗУ136	:ЗУ136	Российская Федерация, Пермский край, г.о. Добрянский, рп. Полазна	Земельные участки (территории) общего пользования	746	Образование земельного участка из земель государственной или муниципальной собственности. Участок расположен в территориальной зоне застройки индивидуальными жилыми домами (Ж4)
:ЗУ137	:ЗУ137	Российская Федерация, Пермский край, г.о. Добрянский, рп. Полазна, ул. Красногвардейская	Земельные участки (территории) общего пользования	15239	Образование земельного участка из земель государственной или муниципальной собственности. Участок расположен в территориальной зоне застройки индивидуальными жилыми домами (Ж4)
:ЗУ142	:ЗУ142	Российская Федерация, Пермский край, г.о. Добрянский, рп. Полазна	Земельные участки (территории) общего пользования	667	Образование земельного участка из земель государственной или муниципальной собственности. Участок расположен в территориальной зоне застройки индивидуальными жилыми домами (Ж4)
:ЗУ143	:ЗУ143	Российская Федерация, Пермский край, г.о. Добрянский, рп. Полазна	Земельные участки (территории) общего пользования	1427	Образование земельного участка из земель государственной или муниципальной собственности. Участок расположен в территориальной зоне застройки индивидуальными жилыми домами (Ж4)
:ЗУ144	:ЗУ144	Российская Федерация, Пермский край, г.о. Добрянский, рп. Полазна	Земельные участки (территории) общего пользования	770	Образование земельного участка из земель государственной или муниципальной собственности. Участок расположен в территориальной зоне застройки индивидуальными жилыми домами (Ж4)
:ЗУ145	:ЗУ145	Российская Федерация, Пермский край, г.о. Добрянский, рп. Полазна, ул. Лежгиха	Земельные участки (территории) общего пользования	8167	Образование земельного участка из земель государственной или муниципальной собственности. Участок расположен в территориальной зоне застройки индивидуальными жилыми домами (Ж4)





:ЗУ147	:ЗУ147	Российская Федерация, Пермский край, г.о. Добрянский, рп. Полазна,	Земельные участки (территории) общего пользования	34463	Образование земельного участка из земель государственной или муниципальной собственности. Участок расположен в территориальной зоне застройки индивидуальными жилыми домами (Ж4)
:ЗУ148	:ЗУ148	Российская Федерация, Пермский край, г.о. Добрянский, рп. Полазна	Земельные участки (территории) общего пользования	1715	Образование земельного участка из земель государственной или муниципальной собственности. Участок расположен в территориальной зоне застройки индивидуальными жилыми домами (Ж4)
:ЗУ149	:ЗУ149	Российская Федерация, Пермский край, г.о. Добрянский, рп. Полазна, ул. Молодежная	Земельные участки (территории) общего пользования	5456	Образование земельного участка из земель государственной или муниципальной собственности. Участок расположен в территориальной зоне застройки индивидуальными жилыми домами (Ж4)
:ЗУ150	:ЗУ150	Российская Федерация, Пермский край, г.о. Добрянский, рп. Полазна	Земельные участки (территории) общего пользования	272	Образование земельного участка из земель государственной или муниципальной собственности. Участок расположен в территориальной зоне застройки индивидуальными жилыми домами (Ж4)
:ЗУ151	:ЗУ151	Российская Федерация, Пермский край, г.о. Добрянский, рп. Полазна, ул. Лесная	Земельные участки (территории) общего пользования	4305	Образование земельного участка из земель государственной или муниципальной собственности. Участок расположен в территориальной зоне застройки индивидуальными жилыми домами (Ж4)
:ЗУ152	:ЗУ152	Российская Федерация, Пермский край, г.о. Добрянский, рп. Полазна, ул. Заречная	Земельные участки (территории) общего пользования	8596	Образование земельного участка из земель государственной или муниципальной собственности. Участок расположен в территориальной зоне застройки индивидуальными жилыми домами (Ж4)
:ЗУ153	:ЗУ153	Российская Федерация, Пермский край, г.о. Добрянский, рп. Полазна	Земельные участки (территории) общего пользования	2384	Образование земельного участка из земель государственной или муниципальной собственности. Участок расположен в территориальной зоне застройки индивидуальными жилыми домами (Ж4)
:ЗУ154	:ЗУ154	Российская Федерация, Пермский край, г.о. Добрянский, рп. Полазна	Земельные участки (территории) общего пользования	216	Образование земельного участка из земель государственной или муниципальной собственности. Участок расположен в территориальной зоне застройки индивидуальными жилыми домами (Ж4)





### 1.1.8. Целевое назначение лесов

Границы лесничеств, участков лесничеств, лесных кварталов, лесотаксационных выделов или частей лесотаксационных выделов на чертежах материалов по обоснованию проекта межевания территории отображены в связи с тем, что границы проектирования (кадастрового квартала) примыкают на северо-востоке к границе лесничества.

Информация о характеристиках границ лесничества приведена в таблице 5.

Таблица 5

Реестровый номер границы	Вид объекта реестра границы	Наименование зоны	Примечание
59:18-15.1	Лесничество	Добрянское лесничество в Пермском крае	Границы изменяются

В ЕГРН содержится пересечение границ Добрянского лесничества с реестровым номером 59:18-15.1 и земельного участка с кадастровым номером 59:18:0020201:63. Данное пересечение подлежит исправлению в рамках ст. 60.2 Федерального закона от 13.07.2015 N 218-ФЗ (ред. от 08.08.2024) "О государственной регистрации недвижимости".

### 1.1.9. Основные технико-экономические показатели проекта межевания

Таблица 6

№п/п	Наименование показателей	Ед. изм.	Количество
1	Территория в границах проектирования	га	94,4
2	Территории (земельные участки) подлежащие межеванию в т.ч.	га	94,4
2.1	уточняемые земельные участки (исправление реестровых ошибок)	га	29
		шт	244
2.2	формируемые земельные участки	га	27
		шт	69
2.2.1	Земельные участки (территории) общего пользования	га	25.51
		шт	56



### 1.1.10. Сведения о границах территории, в отношении которой утвержден проект межевания

В отношении проектируемой территории проект межевания ранее не утверждался. Перечень координат характерных точек границ территории, в отношении которой подготовлен проект межевания территории, приведены в таблице 7.

Таблица 7

№ п/п	X	Y
1	2	3
1	549835.6	2243296.21
2	549845.8	2243290.65
3	549856.09	2243284.59
4	549854.21	2243281.24
5	549854.21	2243281.24
6	549849.33	2243272.56
7	549853.54	2243268.52
8	549869.51	2243254.37
9	549883.03	2243242.51
10	549888.15	2243238.3
11	549881.1	2243232.2
12	549877	2243227
13	549873.3	2243225
14	549864.5	2243221.7
15	549858	2243215
16	549842.5	2243202.2
17	549828.5	2243190.9
18	549818.1	2243183.8
19	549813.7	2243179.9
20	549809.1	2243174.8
21	549805.8	2243170.3
22	549800.6	2243165.4
23	549794.7	2243161.4
24	549788.2	2243153.8
25	549771	2243137.6
26	549764.9	2243129.1
27	549758.6	2243119.5
28	549755.8	2243111.4
29	549751.6	2243105.2
30	549745.2	2243096.8

№ п/п	X	Y
1	2	3
31	549740.5	2243091.5
32	549738.6	2243086.7
33	549738.3	2243082.1
34	549736.7	2243075.8
35	549732.7	2243067.4
36	549728.4	2243058.6
37	549724.2	2243045.1
38	549720.8	2243039.7
39	549717.4	2243035.4
40	549716.9	2243034.2
41	549713.5	2243026.4
42	549711.9	2243021.1
43	549708.8	2243018.3
44	549703.5	2243015.9
45	549700	2243013
46	549695.8	2243008.8
47	549691.4	2243003.7
48	549685.3	2242997.8
49	549677.6	2242993
50	549669.5	2242986.3
51	549662.3	2242978.9
52	549659.3	2242974.2
53	549651.4	2242964.7
54	549639.4	2242953.1
55	549635.8	2242944.3
56	549633.9	2242937.5
57	549632.1	2242932.7
58	549627.7	2242921.6
59	549625.6	2242913.2
60	549624	2242904.9
61	549624.1	2242899.7

№ п/п	X	Y
1	2	3
62	549626.5	2242895.6
63	549629.9	2242893.6
64	549632.1	2242891.2
65	549632.5	2242887.3
66	549631.9	2242883.5
67	549633.8	2242882.2
68	549635.5	2242877.2
69	549635.5	2242868.6
70	549639.3	2242868.2
71	549645.3	2242868.7
72	549654.6	2242865.8
73	549662.8	2242860.9
74	549674.1	2242847.4
75	549675.4	2242838
76	549675.4	2242835
77	549675.1	2242825.1
78	549683.6	2242820.9
79	549684.3	2242818.3
80	549683.6	2242815.4
81	549680.9	2242813.5
82	549678.9	2242814.4
83	549676.4	2242817.4
84	549673.9	2242817.8
85	549672.9	2242815.4
86	549672.4	2242812.3
87	549671.8	2242806.5
88	549670.3	2242803.5
89	549669.4	2242795.4
90	549666.3	2242786.6
91	549663.9	2242782
92	549661.6	2242779



№ п/п	X	Y
1	2	3
93	549658.8	2242774.4
94	549659.7	2242771.4
95	549662.9	2242768.7
96	549667.7	2242763.1
97	549671.4	2242759.6
98	549671.8	2242759.2
99	549673.9	2242759.2
100	549675.3	2242762.1
101	549679.7	2242759.9
102	549684.8	2242756.4
103	549685.5	2242756.2
104	549695.5	2242753.4
105	549698.7	2242748.1
106	549702.7	2242744.7
107	549703.2	2242744
108	549703.4	2242742.8
109	549704.9	2242741.2
110	549705.3	2242740.5
111	549706.7	2242737.2
112	549709.5	2242734.7
113	549710.3	2242733.9
114	549715.3	2242728.7
115	549722.8	2242720.8
116	549727.5	2242715.3
117	549732.2	2242708.7
118	549737.8	2242699.1
119	549739.3	2242697.3
120	549751.3	2242683.4
121	549754.5	2242678.7
122	549758.3	2242677.2
123	549762.8	2242680.1
124	549764.6	2242682
125	549764.6	2242684
126	549766.4	2242686.8
127	549770	2242687.8
128	549773.9	2242687.2
129	549775.9	2242685.2
130	549776.7	2242682.3
131	549779.6	2242683.1
132	549783.2	2242681.3
133	549786.6	2242677.3

№ п/п	X	Y
1	2	3
134	549790.4	2242675.2
135	549800.3	2242674.2
136	549807.9	2242672.6
137	549813.5	2242669.5
138	549819.2	2242664.1
139	549827	2242657.3
140	549837.1	2242650.7
141	549847.9	2242641.6
142	549855.1	2242638.5
143	549860.08	2242637.73
144	549862.33	2242635.29
145	549859.31	2242632.8
146	549858.18	2242630.98
147	549856.9	2242628.9
148	549858.09	2242626.33
149	549862.09	2242626.81
150	549864.03	2242628.28
151	549865.1	2242629.1
152	549868.1	2242630.2
153	549869.7	2242628.7
154	549869.92	2242627.99
155	549870.52	2242626.09
156	549873.97	2242624.22
157	549877.8	2242624.41
158	549883.69	2242619.81
159	549890.97	2242616.22
160	549895.66	2242615.81
161	549903	2242615.2
162	549903.72	2242614.82
163	549906.43	2242613.44
164	549906.41	2242613.38
165	549908.2	2242611
166	549908.5	2242607.6
167	549911.1	2242606.6
168	549913.4	2242606.6
169	549914.1	2242607.1
170	549915.8	2242608.8
171	549919.2	2242610.1
172	549922.8	2242609.1
173	549928.3	2242607.6
174	549938.2	2242604.8

№ п/п	X	Y
1	2	3
175	549940	2242604.2
176	549948	2242601.7
177	549954.8	2242599.5
178	549963.2	2242594.6
179	549973.9	2242589.1
180	549979.9	2242586.1
181	549987.1	2242581.7
182	550003.8	2242571.3
183	550008.4	2242566.1
184	550012	2242562.9
185	550017	2242558.5
186	550039.1	2242532.5
187	550046.2	2242522
188	550051.7	2242517.8
189	550056.9	2242516.2
190	550062.3	2242515.3
191	550064.4	2242516.6
192	550065.3	2242518.6
193	550065.1	2242520.9
194	550062.9	2242524.5
195	550061.3	2242529.8
196	550064.6	2242534.2
197	550067.6	2242536
198	550070.2	2242535.9
199	550079.9	2242525.6
200	550079.6	2242521.8
201	550085.8	2242521.6
202	550094.8	2242525.1
203	550105.2	2242521.2
204	550108.7	2242515.7
205	550106.7	2242510.9
206	550105.8	2242505.3
207	550107	2242500.8
208	550106.1	2242497.2
209	550106	2242487.3
210	550111.2	2242470.1
211	550110.7	2242464.3
212	550113.6	2242459.8
213	550116.4	2242457.1
214	550118.3	2242449.4
215	550120.1	2242435.9



№ п/п	X	Y
1	2	3
216	550125	2242426.2
217	550134.4	2242418.7
218	550143.2	2242411.1
219	550159.9	2242402.4
220	550180.5	2242389.6
221	550191.9	2242379.3
222	550197.4	2242373.2
223	550218.3	2242359.7
224	550235.7	2242352.4
225	550239.61	2242345.24
226	550243.67	2242337.62
227	550244.21	2242337.78
228	550258.39	2242313.13
229	550244.02	2242310.9
230	550241.97	2242303.71
231	550241.96	2242303.66
232	550223.02	2242297
233	550222.02	2242299.15
234	550216.94	2242301.25
235	550210.29	2242308.07
236	550210.32	2242308.13
237	550198	2242320.7
238	550196.7	2242322.02
239	550197.78	2242323.77
240	550171.21	2242342.85
241	550164.04	2242347.7
242	550146.19	2242363.15
243	550056.48	2242406.03
244	550046.83	2242408.75
245	550042.5	2242417.41
246	550033.91	2242424.82
247	550027.63	2242428.13
248	550022.48	2242425.29
249	550013.44	2242430.86
250	550004.45	2242429.03
251	549999.93	2242427.48
252	549967.26	2242403.39
253	549954.79	2242395.36
254	549945.56	2242387.44
255	549940.25	2242384.46
256	549924.24	2242369.49

№ п/п	X	Y
1	2	3
257	549909.71	2242366.23
258	549902.94	2242365.96
259	549894.5	2242360.42
260	549886.31	2242355.97
261	549844.06	2242324.24
262	549819.12	2242305.46
263	549812.46	2242299.56
264	549810.97	2242301.15
265	549768.08	2242263.88
266	549749.59	2242248.66
267	549742.33	2242241.65
268	549729.37	2242229.14
269	549732.74	2242225.48
270	549716.98	2242215.07
271	549706.37	2242213.69
272	549696.5	2242212.95
273	549696.5	2242212.11
274	549690.05	2242211.89
275	549683.54	2242211.82
276	549683.2	2242213.41
277	549649.14	2242210.98
278	549638.89	2242214.12
279	549638.75	2242214.16
280	549616.5	2242212.25
281	549604.41	2242211.27
282	549604.48	2242210.52
283	549603.49	2242210.42
284	549603.41	2242211.19
285	549599.58	2242210.88
286	549597.07	2242208.64
287	549592.57	2242207.65
288	549592.58	2242207.48
289	549592.34	2242207.46
290	549592.33	2242207.63
291	549582.91	2242208.42
292	549581.93	2242208.31
293	549558.73	2242208.05
294	549555.72	2242206.38
295	549544.56	2242205.21
296	549522.1	2242205.21
297	549486.74	2242205.56

№ п/п	X	Y
1	2	3
298	549486.71	2242215.75
299	549460.33	2242215.2
300	549460.14	2242205.69
301	549460.2	2242204.97
302	549437.39	2242204.42
303	549432.06	2242202.36
304	549313.37	2242174.82
305	549288.7	2242170.67
306	549278.65	2242167.6
307	549250.61	2242161.97
308	549248.86	2242157.38
309	549218	2242150.57
310	549191.15	2242142.66
311	549109.27	2242120.82
312	549080.79	2242111.46
313	549075.49	2242109.72
314	549071.66	2242120.39
315	549050.61	2242113.76
316	549048.09	2242119.89
317	549043.87	2242118.51
318	549019.79	2242110.7
319	549007.19	2242106.62
320	549005.55	2242104.88
321	548998.22	2242103.4
322	548980.38	2242075.06
323	548971.84	2242069.31
324	548957.8	2242062.35
325	548909.27	2242044.26
326	548898.57	2242044.13
327	548882.39	2242049.45
328	548878.41	2242052.76
329	548859.02	2242044.56
330	548807.34	2242026.1
331	548805.68	2242024.99
332	548803.42	2242023.47
333	548760.99	2241994.9
334	548757.68	2241992.67
335	548749.48	2241987.15
336	548707.75	2241959.06
337	548672.82	2241936.95
338	548670.94	2241939.7



№ п/п	X	Y
1	2	3
339	548668.12	2241943.83
340	548671.31	2241955
341	548667.07	2241974.71
342	548663.07	2241984.57
343	548660.48	2241991.06
344	548660.14	2241992.03
345	548657.77	2241998.28
346	548655.02	2242004.98
347	548648.89	2242019.93
348	548649.64	2242020.22
349	548645.96	2242030.56
350	548645.9	2242030.72
351	548644.52	2242034.69
352	548644.13	2242034.54
353	548643.82	2242035.15
354	548639.82	2242045.83
355	548638.23	2242052.58
356	548638.79	2242052.83
357	548636.38	2242060.74
358	548632.56	2242081.22
359	548631.25	2242090.41
360	548628.31	2242109.53
361	548627.27	2242116.6
362	548626.55	2242128.64
363	548625.92	2242143.86
364	548626.22	2242151.15
365	548626.26	2242152.88
366	548626.26	2242153.06
367	548626.71	2242157.99
368	548626.59	2242163.9
369	548627.22	2242178.85
370	548627.24	2242179.57
371	548627.59	2242180.95
372	548628.08	2242188.74
373	548628.78	2242195.28
374	548629.96	2242206.83
375	548630.49	2242212.31
376	548631.15	2242217.81
377	548632.87	2242224.95
378	548634.72	2242231.21
379	548636	2242238.37

№ п/п	X	Y
1	2	3
380	548637.7	2242247.95
381	548637.91	2242249.03
382	548638.53	2242253.09
383	548639.21	2242257.29
384	548638.79	2242257.41
385	548645.47	2242326.51
386	548647.44	2242330.64
387	548650.08	2242336.17
388	548649.37	2242338.21
389	548656.03	2242353.28
390	548659.22	2242359.04
391	548663.98	2242368.58
392	548664.21	2242369.94
393	548670.37	2242384.19
394	548671.07	2242383.82
395	548681.33	2242405.04
396	548683.75	2242409.12
397	548686.26	2242415.28
398	548689.43	2242420.23
399	548695.86	2242430.83
400	548700.12	2242437.87
401	548706.01	2242446.75
402	548709.68	2242450.13
403	548713.93	2242457.42
404	548713.41	2242458.57
405	548716.68	2242463.88
406	548723.1	2242474.31
407	548713.03	2242482.37
408	548700.64	2242491.11
409	548691.49	2242496.83
410	548696.12	2242503.12
411	548706.42	2242517.13
412	548712.36	2242524.97
413	548717.38	2242533.96
414	548723.73	2242545.19
415	548725.05	2242548.33
416	548729.86	2242555.89
417	548737.66	2242564.29
418	548746.96	2242574.16
419	548748.04	2242575.08
420	548752.59	2242579.01

№ п/п	X	Y
1	2	3
421	548761.95	2242587.32
422	548763.6	2242588.38
423	548765.93	2242590.11
424	548776.77	2242600.41
425	548787.25	2242606.85
426	548787.51	2242606.53
427	548800.08	2242613.76
428	548808.36	2242617.81
429	548809.96	2242618.71
430	548810.2	2242618.39
431	548824.66	2242625.69
432	548829.49	2242627.97
433	548829.77	2242628.46
434	548836.81	2242631.51
435	548848.81	2242636.28
436	548850.7	2242634.19
437	548853.2	2242635.78
438	548836.7	2242662.51
439	548831.54	2242671.12
440	548826.83	2242680.89
441	548825.81	2242683
442	548819.63	2242695.67
443	548815.79	2242703.33
444	548814.1	2242709.12
445	548809.83	2242716.97
446	548830.92	2242727.85
447	548832.15	2242730.69
448	548862.94	2242751.3
449	548866.33	2242752.36
450	548872.38	2242754.44
451	548872.65	2242758.7
452	548907.02	2242775.35
453	548920.54	2242779.36
454	548931.21	2242781.01
455	548927.75	2242793.19
456	548954.95	2242802.04
457	548958.92	2242787.13
458	548959.96	2242783.81
459	548989.03	2242789.99
460	548989.83	2242791.89
461	548993.41	2242793.08



№ п/п	X	Y
1	2	3
462	549005.62	2242797.53
463	549008.19	2242798.49
464	549011.84	2242799.99
465	549016.59	2242801.76
466	549020.55	2242803.39
467	549042.79	2242811.96
468	549048.42	2242813.9
469	549061.75	2242818.84
470	549061.55	2242814.92
471	549062.66	2242817.46
472	549063.24	2242818.79
473	549071.59	2242824.84
474	549095.96	2242829.22
475	549099.3	2242829.81
476	549106.25	2242830.14
477	549109.77	2242841.32
478	549129.76	2242838.36
479	549142	2242829.87
480	549143.52	2242828.35
481	549147.03	2242834
482	549149.28	2242834.23
483	549155.1	2242845.38
484	549156.14	2242847.4
485	549156.36	2242847.82
486	549175.86	2242871.2
487	549173.81	2242871.93
488	549151.75	2242879.71
489	549136.74	2242870.74
490	549118.29	2242909.57
491	549118.53	2242918.93
492	549124.2	2242907.73
493	549126.58	2242906.81
494	549133.28	2242898.07
495	549140.69	2242889.73
496	549141.94	2242888.23
497	549147.15	2242885.62
498	549150.32	2242885.91
499	549174.28	2242899.47

№ п/п	X	Y
1	2	3
500	549180.51	2242902.98
501	549171.69	2242917.35
502	549169.02	2242916.02
503	549157.88	2242938.34
504	549194	2242955.65
505	549193.72	2242956.2
506	549220.73	2242969.44
507	549221.43	2242967.8
508	549225.77	2242971.27
509	549217.82	2242985.58
510	549216.14	2242989.62
511	549228.57	2242999.78
512	549228.35	2243001.4
513	549237.17	2243005.7
514	549238.24	2243006.22
515	549245.72	2243025.45
516	549261.46	2243040.71
517	549265.7	2243042.45
518	549300.96	2243046.34
519	549326.88	2243051.36
520	549363.1	2243066.45
521	549372.31	2243051.26
522	549395.34	2243063.42
523	549388.5	2243071.34
524	549395.28	2243077.81
525	549411.63	2243093.4
526	549419.53	2243104.96
527	549439.01	2243121.64
528	549441.02	2243122.59
529	549442.37	2243123.29
530	549458.84	2243147.21
531	549465.93	2243155.37
532	549473.39	2243157.49
533	549481.68	2243154.79
534	549492.61	2243145.34
535	549508.94	2243132.04
536	549529.18	2243110.89
537	549531.88	2243104.91

№ п/п	X	Y
1	2	3
538	549534.2	2243099.57
539	549535.49	2243094.45
540	549545.66	2243090.44
541	549559.73	2243074.21
542	549563.22	2243075.97
543	549568.02	2243070.85
544	549565.98	2243069.07
545	549576.88	2243056.71
546	549583.18	2243062.82
547	549588.93	2243056.3
548	549596.02	2243063.49
549	549602.97	2243065.45
550	549616.97	2243084.78
551	549617.32	2243085.13
552	549617.32	2243085.16
553	549617.74	2243098.15
554	549629.28	2243112.22
555	549631.27	2243110.73
556	549654.02	2243131.18
557	549649.46	2243134.9
558	549658.09	2243144.28
559	549661.79	2243140.98
560	549679.88	2243159.11
561	549671.57	2243167.33
562	549694.5	2243181.42
563	549711.83	2243200.65
564	549707.21	2243204.99
565	549721.63	2243219.47
566	549731.42	2243229.36
567	549751.68	2243241.76
568	549767.24	2243252.77
569	549781.36	2243266.14
570	549794.24	2243278.27
571	549805.36	2243267.58
572	549828.43	2243290.45
573	549828.51	2243290.38
1	549835.6	2243296.21



### 1.1.10.1. Ведомость координат поворотных точек границ красных линий

Таблица 8

№ п/п	X	Y
1	2	3
1	549677.01	2242719.76
2	549641.66	2242751.38
3	549629.87	2242736.89
4	549618.12	2242722.45
5	549613.88	2242717.25
6	549612.05	2242715
7	549648.55	2242687.59
8	549650.19	2242689.42
9	549651.87	2242691.28
10	549658.27	2242698.53
11	549670.68	2242712.6
1	549677.01	2242719.76
12	549481.17	2242816.64
13	549481.08	2242816.73
14	549481.39	2242817.04
15	549488.11	2242829.22
16	549489.53	2242832.97
17	549489.44	2242833.06
18	549489.63	2242833.25
19	549494.52	2242846.22
20	549490.44	2242853.43
21	549489.03	2242855.16
22	549480.45	2242857.2
23	549476.12	2242859.27
24	549461.08	2242859.91
25	549447.02	2242852.03
26	549441.21	2242843.46
27	549478.89	2242815.12
28	549479.9	2242814.34
12	549481.17	2242816.64
29	549702.16	2243089.84
30	549717.6	2243079.1
31	549715.55	2243076.21
32	549723.24	2243071.2
33	549714.55	2243054.75
34	549707.88	2243040.32
35	549712.7	2243036.4
36	549690.59	2243010.76
37	549689.04	2243012.27
38	549666.95	2242993.98
39	549666.26	2242994.66
40	549663.34	2242991.32
41	549665.49	2242989.1
42	549661.01	2242985.13
43	549659.64	2242986.53

№ п/п	X	Y
1	2	3
44	549646.12	2242975.22
45	549624.85	2242950.68
46	549611.5	2242934.6
47	549611.48	2242934.63
48	549602.67	2242925.01
49	549593.3	2242910.07
50	549592.81	2242909.04
51	549590.7	2242904.58
52	549592.05	2242900.54
53	549581.12	2242884.96
54	549587.41	2242881.23
55	549575.16	2242862.1
56	549566.58	2242867.64
57	549557.7	2242851.76
58	549554.09	2242853.49
59	549528.59	2242866.14
60	549509.78	2242875.74
61	549506.88	2242877.22
62	549509.45	2242882.4
63	549511.26	2242886.16
64	549514.31	2242892.26
65	549515.89	2242894.65
66	549519.37	2242899.59
67	549535.26	2242918.91
68	549549.57	2242935.52
69	549549.97	2242935.17
70	549554.95	2242940.7
71	549574.13	2242964.96
72	549585.85	2242977.46
73	549593.61	2242984.49
74	549594.02	2242983.87
75	549614.9	2243004.02
76	549635.18	2243024.88
77	549655.44	2243045.16
78	549677.43	2243065.97
79	549688.03	2243075.68
80	549694.78	2243082.35
29	549702.16	2243089.84
81	549266.12	2243009.68
82	549301.31	2242988.22
83	549333.02	2242969.6
84	549332.7	2242969.09
85	549347.55	2242961
86	549345.81	2242957.93
87	549349.96	2242955.74
88	549350.91	2242957.53
89	549353.78	2242956.01

№ п/п	X	Y
1	2	3
90	549352.84	2242954.23
91	549357.24	2242952.04
92	549358.35	2242952.27
93	549359.33	2242953.89
94	549361.77	2242952.64
95	549361.93	2242952.9
96	549371.47	2242947.83
97	549370.57	2242945.88
98	549383.77	2242939.03
99	549409.12	2242925.46
100	549426.86	2242915.68
101	549442.13	2242907.32
102	549456.33	2242899.97
103	549456.49	2242900.31
104	549473.04	2242891.51
105	549475.22	2242889.55
106	549474.87	2242888.58
107	549472.7	2242882.74
108	549477.03	2242870.97
109	549476.08	2242870.52
110	549469.34	2242867.31
111	549461.73	2242866.91
112	549446.48	2242864.14
113	549439.76	2242865.82
114	549443.3	2242872.44
115	549430.82	2242877.64
116	549428.96	2242880.66
117	549427.58	2242881.44
118	549414.51	2242888.76
119	549411.28	2242890.57
120	549410.64	2242888.97
121	549398.01	2242893.89
122	549391.64	2242893.4
123	549385.02	2242895.81
124	549373.48	2242896.91
125	549367.32	2242899.43
126	549363.86	2242889.47
127	549359.6	2242877.2
128	549356.05	2242869.17
129	549387.72	2242871.18
130	549385.55	2242846
131	549377.9	2242847.1
132	549376.26	2242848.02
133	549375.41	2242849.88
134	549309.8	2242850.8
135	549304.27	2242869.59
136	549300.98	2242889.52
137	549289.27	2242920.52



№ п/п	X	Y
1	2	3
138	549287.43	2242937.33
139	549280.37	2242950.96
140	549280.46	2242951.05
141	549280.17	2242951.34
142	549279.62	2242952.4
143	549277.71	2242954.5
144	549263.08	2242998.92
81	549266.12	2243009.68
145	549292.02	2242960.29
146	549292.17	2242960.21
147	549292.06	2242960
148	549291.91	2242960.08
145	549292.02	2242960.29
149	549420.3	2242847.01
150	549423.37	2242844.06
151	549425.48	2242846.21
152	549439.31	2242834.77
153	549438.67	2242833.92
154	549443.74	2242829.84
155	549448.2	2242826.26
156	549460.97	2242816.23
157	549465.98	2242812.73
158	549471.41	2242808.34
159	549472.45	2242806.58
160	549469.2	2242801.19
161	549462.32	2242790.77
162	549450.35	2242773.03
163	549449.57	2242771.81
164	549448.86	2242770.69
165	549422.24	2242731.82
166	549413.14	2242738.25
167	549406.04	2242743.16
168	549395.01	2242752.01
169	549368.77	2242772.25
170	549367.85	2242772.41
171	549366.39	2242770.68
172	549363.75	2242772.83
173	549358.95	2242776.51
174	549337.81	2242791.92
175	549324.55	2242801.36
176	549320.39	2242804.17
177	549316.6	2242821.79
178	549334.26	2242835.93
179	549367.32	2242833.32
180	549369.39	2242835.86
181	549371.4	2242835.29
182	549376.08	2242834.02
183	549379.95	2242837.9
184	549384.51	2242842.1
185	549406.94	2242835.53
149	549420.3	2242847.01

№ п/п	X	Y
1	2	3
186	549521.42	2242852.36
187	549546.11	2242838.26
188	549561.26	2242829.21
189	549566.86	2242824.17
190	549560.52	2242814.37
191	549579.34	2242796.72
192	549602.06	2242774.99
193	549579.89	2242744.17
194	549555.95	2242760.54
195	549527.16	2242780.22
196	549510.06	2242792.11
197	549490.52	2242805.7
198	549490.16	2242808.13
199	549490.7	2242809.13
200	549495.04	2242816.08
201	549498.42	2242822.18
202	549504.83	2242831.55
186	549521.42	2242852.36
203	549480.36	2242801.27
204	549475.04	2242794.04
205	549455.56	2242767.17
206	549455.94	2242767.55
207	549456.65	2242766.85
208	549455.94	2242766.14
209	549455.29	2242766.8
210	549452.37	2242762.77
211	549432.68	2242736.11
212	549429.39	2242730.25
213	549437.93	2242723.36
214	549440.67	2242721.56
215	549439.49	2242719.9
216	549449.42	2242712.82
217	549450.57	2242714.44
218	549456.77	2242710.03
219	549456.98	2242710.33
220	549460.92	2242707.48
221	549461.17	2242707.1
222	549471.26	2242699.22
223	549473.59	2242697.56
224	549487.59	2242687.59
225	549492	2242684.21
226	549489.95	2242681.55
227	549494.32	2242678.2
228	549496.55	2242681.11
229	549500.47	2242678.46
230	549508.74	2242672.54
231	549508.94	2242672.81
232	549515.53	2242668.06
233	549531.29	2242656.57
234	549538.36	2242651.97
235	549537.12	2242650.26

№ п/п	X	Y
1	2	3
236	549545.66	2242643.86
237	549550.8	2242650.29
238	549550.49	2242652.26
239	549560.84	2242663.48
240	549571.9	2242676.72
241	549571.61	2242676.93
242	549572.45	2242677.9
243	549573.1	2242678.65
244	549584	2242690.81
245	549589.73	2242699.66
246	549592.15	2242704.78
247	549590.89	2242706.25
248	549592.94	2242709.1
249	549597.44	2242714.59
250	549583.37	2242725.82
251	549583.55	2242726.03
252	549570.53	2242736.16
253	549570.79	2242736.52
254	549542.73	2242756.97
255	549542.19	2242756.23
256	549529.72	2242765.21
257	549509.56	2242779.73
203	549480.36	2242801.27
258	549506.13	2242778.63
259	549505.43	2242777.93
260	549506.13	2242777.22
261	549506.84	2242777.93
258	549506.13	2242778.63
262	549492.17	2242740.9
263	549491.76	2242740.9
264	549491.76	2242740.5
265	549492.16	2242740.5
262	549492.17	2242740.9
266	549455.11	2242766.05
267	549455.04	2242765.89
268	549455.26	2242765.8
269	549455.33	2242765.95
266	549455.11	2242766.05
270	549609.91	2242779.95
271	549639.65	2242759.38
272	549624.35	2242740.08
273	549607.43	2242720.98
274	549580.69	2242740.73
275	549594.1	2242759.55
270	549609.91	2242779.95
276	549785.21	2242576.46
277	549798.89	2242567.4
278	549802.24	2242568.69





№ п/п	X	Y
1	2	3
279	549808.11	2242564.42
280	549810.24	2242562.73
281	549824.88	2242552.26
282	549838.97	2242541.51
283	549844.9	2242537.31
284	549854.03	2242531.14
285	549868.27	2242521.08
286	549866.59	2242518.5
287	549871.21	2242515.54
288	549882.52	2242507.45
289	549884	2242509.08
290	549889.51	2242504.82
291	549893.86	2242501.79
292	549908.76	2242492.18
293	549917.03	2242485.1
294	549928.31	2242476.57
295	549927.04	2242474.87
296	549932.6	2242470.27
297	549944.78	2242461.33
298	549950.82	2242457.58
299	549953.31	2242455.19
300	549954.6	2242456.09
301	549963.31	2242449.49
302	549954.42	2242438.06
303	549953.15	2242439.1
304	549949.76	2242435.67
305	549945.3	2242431.04
306	549945.53	2242430.44
307	549937.13	2242423.31
308	549937.88	2242422.04
309	549926.31	2242413.75
310	549925.28	2242414.86
311	549902.08	2242398.32
312	549901.14	2242399.06
313	549893.9	2242392.16
314	549887.96	2242396.37
315	549889.5	2242398.54
316	549888.86	2242398.96
317	549882.65	2242403.07
318	549881.99	2242402.15
319	549868.43	2242411.83
320	549868.03	2242412.53
321	549861.21	2242418.02
322	549859.39	2242415.33
323	549853.27	2242419.96
324	549835.23	2242434.2
325	549825.8	2242440.45
326	549824.51	2242441.36
327	549814.81	2242448.19
328	549815.46	2242449.12
329	549806.82	2242455.3
330	549779.12	2242474.49
331	549769.15	2242481.68

№ п/п	X	Y
1	2	3
332	549763.95	2242484.41
333	549749.56	2242494.61
334	549734	2242506.21
335	549726.44	2242513.94
336	549724.85	2242517.27
337	549726.84	2242519.81
338	549741.46	2242534.68
339	549753.05	2242544.67
340	549753.76	2242545.38
341	549763.97	2242555.81
276	549785.21	2242576.46
342	549607.1	2242709.89
343	549643	2242682.37
344	549675.16	2242660.13
345	549704.93	2242638.5
346	549728.37	2242619.94
347	549731.22	2242615.55
348	549731.22	2242614.23
349	549733.22	2242617.14
350	549764.59	2242591.06
351	549741.36	2242557.57
352	549741.1	2242557.19
353	549740.76	2242556.77
354	549741.33	2242556.34
355	549735.94	2242549.54
356	549728.64	2242540.09
357	549723.84	2242533.96
358	549719.16	2242527.88
359	549715.17	2242523.37
360	549707.09	2242529.84
361	549706.19	2242530.44
362	549698.44	2242535.59
363	549696.18	2242533.43
364	549680.75	2242545.4
365	549671.04	2242552.44
366	549663.71	2242557.84
367	549646.18	2242569.88
368	549636.29	2242576.72
369	549631.57	2242580.02
370	549627.07	2242583.3
371	549611.06	2242594.54
372	549596.04	2242604.79
373	549593.7	2242605.7
374	549591.37	2242602.52
375	549578.6	2242611.32
376	549581.16	2242614.28
377	549581.16	2242614.69
378	549578.65	2242617.19
379	549564.97	2242627.73
380	549551.27	2242638.83
381	549556.7	2242646.26
382	549560.7	2242651.64

№ п/п	X	Y
1	2	3
383	549565.41	2242656.26
384	549573.94	2242666.21
385	549581.09	2242675.31
386	549581.79	2242674.6
387	549582.5	2242675.31
388	549581.79	2242676.02
389	549598.9	2242696.37
342	549607.1	2242709.89
390	549543.07	2242628.18
391	549569.79	2242606.74
392	549597.4	2242587.17
393	549613.06	2242575.65
394	549614.88	2242574.26
395	549619.94	2242570.38
396	549623.56	2242567.61
397	549622.75	2242566.6
398	549627.8	2242562.91
399	549640.78	2242554.92
400	549647.89	2242549.64
401	549653.11	2242545.84
402	549658	2242542.21
403	549665.42	2242537.23
404	549667.09	2242536.11
405	549682.51	2242524.48
406	549688.77	2242520.09
407	549696.4	2242514.16
408	549702.49	2242509.1
409	549704.42	2242507.34
410	549706.99	2242504.76
411	549707.24	2242503.18
412	549701.25	2242496.12
413	549687.49	2242483.87
414	549670.14	2242466.35
415	549640.47	2242436.58
416	549637.37	2242439.48
417	549632.27	2242434.38
418	549630.59	2242433.94
419	549628.82	2242431.19
420	549619.28	2242439.18
421	549608.13	2242449.08
422	549587.45	2242471.77
423	549577.65	2242479.1
424	549564.49	2242491.84
425	549562.04	2242494.44
426	549555.61	2242497.81
427	549553.52	2242499.44
428	549534.2	2242515.97
429	549526.29	2242521.51
430	549507.22	2242538.59
431	549494.09	2242549.88
432	549488.14	2242555.53
433	549490.58	2242558.48



№ п/п	X	Y
1	2	3
434	549486.72	2242562.62
435	549509.03	2242587.27
436	549509.2	2242587.46
437	549509.71	2242586.95
438	549510.42	2242587.66
439	549509.88	2242588.2
440	549531.13	2242611.31
441	549531.56	2242614.72
390	549543.07	2242628.18
442	549590.1	2242477.82
443	549590.8	2242477.11
444	549590.1	2242476.41
445	549589.39	2242477.11
442	549590.1	2242477.82
446	549183.56	2242876.95
447	549204.86	2242868.22
448	549214.25	2242861.85
449	549243.29	2242841.31
450	549277.06	2242818.54
451	549289.99	2242811.05
452	549305.21	2242801.01
453	549330.08	2242779.35
454	549336.66	2242774.96
455	549341.88	2242771.32
456	549348.19	2242767.64
457	549358.13	2242760.3
458	549360.55	2242758.48
459	549363.96	2242755.85
460	549370.33	2242750.95
461	549373.85	2242746.7
462	549381.39	2242740.97
463	549381.57	2242740.83
464	549383.11	2242739.65
465	549381.67	2242737.73
466	549378.1	2242733.04
467	549376.78	2242733.94
468	549376.43	2242733.06
469	549368.8	2242723.18
470	549368.31	2242722.62
471	549358.96	2242711.87
472	549356.06	2242709.47
473	549353.27	2242707.93
474	549350.61	2242706.88
475	549348.97	2242706.77
476	549344.72	2242706.46
477	549340.11	2242706.64
478	549330.42	2242707.86
479	549316.37	2242710.14
480	549311.27	2242712.35
481	549309.33	2242710.62
482	549307.03	2242710.89

№ п/п	X	Y
1	2	3
483	549304.25	2242706.8
484	549296.87	2242704.74
485	549288.81	2242701.1
486	549279.62	2242696.51
487	549275.5	2242697.93
488	549271.57	2242700.11
489	549268.17	2242694.15
490	549263.01	2242693.04
491	549256.94	2242691.76
492	549224.41	2242708.62
493	549226.21	2242711.58
494	549186.26	2242730.32
495	549184.93	2242735.49
496	549186.56	2242738.58
497	549188.4	2242741.85
498	549189.25	2242743.2
499	549191.58	2242746.89
500	549192.95	2242749.06
501	549193.24	2242748.36
502	549196.33	2242753.85
503	549197.97	2242756.78
504	549187.59	2242764.75
505	549189.35	2242768.47
506	549187.48	2242770.19
507	549183.34	2242764.34
508	549168.85	2242773.84
509	549154.37	2242783.33
510	549132.65	2242793.81
511	549129.28	2242796.21
512	549147.29	2242824.64
513	549158.66	2242840.85
514	549156.6	2242842.45
515	549155.1	2242845.38
516	549156.14	2242847.39
517	549156.36	2242847.81
518	549175.86	2242871.19
519	549180.36	2242875.84
446	549183.56	2242876.95
520	549214.96	2242721.38
521	549215.11	2242721.3
522	549214.99	2242721.09
523	549214.84	2242721.18
520	549214.96	2242721.38
524	549193.75	2242741.93
525	549193.9	2242741.85
526	549193.78	2242741.64
527	549193.64	2242741.73
524	549193.75	2242741.93
528	549160.82	2242718.97
529	549165.19	2242720.36

№ п/п	X	Y
1	2	3
530	549179.86	2242714.15
531	549181.31	2242713.78
532	549191.87	2242708.85
533	549194.04	2242707.5
534	549197.54	2242705.53
535	549201.95	2242703.58
536	549205.52	2242701.71
537	549214.25	2242696.82
538	549214.78	2242697.68
539	549244.08	2242680.48
540	549248.21	2242674.32
541	549230.91	2242648
542	549227.44	2242646.83
543	549226.42	2242645.32
544	549226.34	2242645.17
545	549225.06	2242642.97
546	549211.94	2242619.82
547	549206.63	2242611.26
548	549204.29	2242606.74
549	549198.69	2242597.94
550	549197.49	2242598.58
551	549192.06	2242602.14
552	549176.97	2242614.38
553	549172.9	2242617.28
554	549169.5	2242619.91
555	549161.05	2242626.29
556	549161.05	2242626.54
557	549160.79	2242626.54
558	549159.96	2242627.28
559	549159.84	2242627.13
560	549156.13	2242629.84
561	549156.29	2242630.01
562	549148.35	2242635.6
563	549124.32	2242653.86
564	549140.13	2242678.74
565	549141.57	2242682.15
566	549146.82	2242693.8
528	549160.82	2242718.97
567	549160.41	2242629.08
568	549161.12	2242628.38
569	549160.41	2242627.67
570	549159.7	2242628.38
567	549160.41	2242629.08
571	549210.07	2242617.79
572	549210.28	2242617.67
573	549210.2	2242617.52
574	549209.99	2242617.64
571	549210.07	2242617.79
575	549198.3	2242598.65
576	549198.46	2242598.59



№ п/п	X	Y
1	2	3
577	549198.38	2242598.37
578	549198.22	2242598.42
575	549198.3	2242598.65
579	549114.27	2242646.65
580	549130.87	2242634.43
581	549130.25	2242633.53
582	549134.55	2242630.75
583	549135.46	2242632.24
584	549142.02	2242627.5
585	549141.84	2242627.25
586	549156.03	2242616.14
587	549156.25	2242615.99
588	549156	2242615.74
589	549156.7	2242615.03
590	549157.11	2242615.44
591	549180.58	2242599.61
592	549174.28	2242589.49
593	549169.88	2242582.41
594	549138.61	2242590.26
595	549134.62	2242591.77
596	549135.12	2242592.96
597	549128.57	2242595.15
598	549113.74	2242600.16
599	549099.17	2242606.28
600	549092.43	2242609.91
601	549092.53	2242611.94
602	549093.89	2242617.81
603	549105.55	2242634.22
604	549107.84	2242637.49
579	549114.27	2242646.65
605	549128.17	2242595.6
606	549128.28	2242595.39
607	549128.14	2242595.31
608	549128.03	2242595.52
605	549128.17	2242595.6
609	549145.02	2242593.26
610	549145.72	2242592.55
611	549145.02	2242591.85
612	549144.31	2242592.55
609	549145.02	2242593.26
613	548848.81	2242636.27
614	548850.7	2242634.18
615	548853.45	2242631.77
616	548858.15	2242624.89
617	548868.51	2242608.8
618	548877.26	2242595.15
619	548879	2242593.22
620	548882.44	2242586.02
621	548882.42	2242585.72

№ п/п	X	Y
1	2	3
622	548863.7	2242578.91
623	548862.52	2242578.5
624	548853.1	2242574.47
625	548841.79	2242569.65
626	548841.35	2242569.42
627	548821.64	2242562.06
628	548824.38	2242556.69
629	548803.54	2242547.84
630	548781.49	2242532.98
631	548763.22	2242515.95
632	548761.63	2242517.8
633	548740.05	2242498.22
634	548723.1	2242474.31
635	548713.03	2242482.37
636	548700.64	2242491.1
637	548691.49	2242496.82
638	548696.12	2242503.11
639	548706.42	2242517.12
640	548712.36	2242524.96
641	548712.74	2242524.54
642	548730.15	2242555.53
643	548729.86	2242555.88
644	548737.66	2242564.28
645	548746.96	2242574.15
646	548748.04	2242575.07
647	548752.59	2242579
648	548761.95	2242587.31
649	548763.6	2242588.38
650	548765.93	2242590.1
651	548776.77	2242600.4
652	548787.25	2242606.84
653	548787.51	2242606.53
654	548800.08	2242613.76
655	548808.36	2242617.81
656	548809.96	2242618.71
657	548810.2	2242618.39
658	548824.66	2242625.69
659	548829.49	2242627.97
660	548829.77	2242628.45
661	548836.81	2242631.5
613	548848.81	2242636.27
662	548863.3	2242579.11
663	548863.3	2242578.78
664	548863.05	2242578.78
665	548863.05	2242579.11
662	548863.3	2242579.11
666	548706.47	2242124.44
667	548707.52	2242112.8
668	548709	2242105.06
669	548712.02	2242091.98
670	548715.05	2242081.86

№ п/п	X	Y
1	2	3
671	548718.72	2242071.23
672	548722.33	2242060.77
673	548731.31	2242043.6
674	548745.49	2242019.79
675	548735.57	2242014.3
676	548711.48	2242000.55
677	548701.26	2241994.54
678	548679.55	2241981.97
679	548671.15	2241994.48
680	548664.87	2242005.5
681	548663.43	2242009.04
682	548663.62	2242009.89
683	548654.69	2242030.07
684	548656.61	2242030.76
685	548653.43	2242038.36
686	548647.69	2242040.76
687	548643.81	2242053.17
688	548646.2	2242053.93
689	548640.19	2242075.96
690	548637.46	2242099.18
691	548634.75	2242121.22
692	548652.44	2242121.69
693	548651.92	2242121.16
694	548652.62	2242120.45
695	548653.33	2242121.16
696	548652.79	2242121.7
697	548657.2	2242121.82
698	548670.86	2242122.27
666	548706.47	2242124.44
699	548692.42	2241996.9
700	548693.13	2241996.19
701	548692.42	2241995.49
702	548691.72	2241996.19
699	548692.42	2241996.9
703	548741	2242024.46
704	548741.71	2242023.75
705	548741	2242023.04
706	548740.29	2242023.75
703	548741	2242024.46
707	548770.91	2242127.54
708	548771.6	2242114.39
709	548772.9	2242104.87
710	548780.56	2242082.46
711	548782.21	2242077.4
712	548795.16	2242051.52
713	548792.91	2242050.17
714	548793.26	2242050.52
715	548792.55	2242051.22
716	548791.85	2242050.52
717	548792.46	2242049.9



№ п/п	X	Y
1	2	3
718	548775.83	2242039.92
719	548759.59	2242028.66
720	548758.88	2242029.37
721	548758.17	2242028.66
722	548758.77	2242028.06
723	548755.22	2242025.6
724	548735.42	2242065.14
725	548729.72	2242075.81
726	548725.72	2242095.83
727	548722.99	2242123.99
728	548736.07	2242125.31
729	548735.82	2242125.06
730	548736.52	2242124.35
731	548737.23	2242125.06
732	548736.93	2242125.35
733	548746.79	2242125.84
734	548763.84	2242126.73
735	548763.82	2242127.03
707	548770.91	2242127.54
736	548658.71	2242314.78
737	548670.27	2242312.56
738	548676.15	2242311.4
739	548675.96	2242311.2
740	548676.66	2242310.49
741	548677.37	2242311.2
742	548686.47	2242309.36
743	548692.59	2242307.73
744	548692.15	2242305.64
745	548733.93	2242296.18
746	548729.76	2242272.27
747	548728.06	2242262.25
748	548727.74	2242262.3
749	548725.35	2242249.62
750	548721.61	2242226.4
751	548717.22	2242203.23
752	548712.94	2242178.84
753	548712.57	2242178.91
754	548710.48	2242160.93
755	548709.55	2242158.55
756	548708.69	2242153.2
757	548706.51	2242140.39
758	548705.85	2242128.74
759	548685.32	2242127.64
760	548685.27	2242128.08
761	548672.26	2242127.66
762	548664.36	2242127.71
763	548649.97	2242127.33
764	548635.07	2242127.5
765	548636.31	2242153.59
766	548637.8	2242153.47
767	548640.38	2242177.03
768	548641.89	2242189.16

№ п/п	X	Y
1	2	3
769	548642.97	2242198.05
770	548645.9	2242220.7
771	548649.79	2242245.59
772	548650.64	2242250.53
773	548647.64	2242251.05
774	548649.95	2242267.71
775	548651.14	2242267.55
776	548654.68	2242289.98
777	548658.41	2242313.6
736	548658.71	2242314.78
778	548749.35	2242291.4
779	548764.92	2242288.23
780	548764.32	2242287.63
781	548765.03	2242286.93
782	548765.74	2242287.63
783	548765.24	2242288.13
784	548772.72	2242285.99
785	548792.26	2242280.92
786	548795.6	2242280.09
787	548791.34	2242253.37
788	548790.47	2242247.75
789	548789.88	2242247.82
790	548785.39	2242223.67
791	548782.81	2242209.4
792	548783.16	2242209.32
793	548781.39	2242199.57
794	548781.05	2242199.65
795	548779.96	2242193.62
796	548777.7	2242182.32
797	548775.63	2242172.9
798	548774.09	2242163.85
799	548770.85	2242131.02
800	548751.7	2242129.77
801	548747.62	2242130
802	548738.07	2242130.61
803	548734.01	2242130.51
804	548724.02	2242130.24
805	548722.59	2242130.21
806	548723.89	2242147.33
807	548725.52	2242154.49
808	548726.26	2242158.64
809	548726.67	2242158.53
810	548731	2242182.28
811	548730.65	2242182.35
812	548735.77	2242210.74
813	548734.92	2242210.89
814	548735.72	2242215.08
815	548739.84	2242236.13
816	548741.49	2242244.28
817	548744.74	2242263.38
818	548747.1	2242279.37
778	548749.35	2242291.4

№ п/п	X	Y
1	2	3
819	548767.63	2242261.52
820	548767.16	2242258.63
821	548767.32	2242259.94
819	548767.63	2242261.52
822	548754.02	2242485.65
823	548754.39	2242485.27
824	548754.73	2242484.95
825	548758.96	2242481.51
826	548768.64	2242472.68
827	548767.94	2242471.97
828	548768.64	2242471.27
829	548769.35	2242471.97
830	548781.84	2242459.5
831	548785.78	2242455.31
832	548798.28	2242443.3
833	548807.53	2242432.6
834	548804.7	2242428.96
835	548801.2	2242425.07
836	548791.06	2242414.94
837	548783.28	2242405.1
838	548781.26	2242402.46
839	548775.64	2242396.26
840	548762.15	2242377.17
841	548750.76	2242357.09
842	548746.59	2242346.32
843	548746.59	2242346.06
844	548742.57	2242334.54
845	548738.66	2242320.09
846	548736.42	2242309.97
847	548721.48	2242313.78
848	548702.01	2242319.07
849	548687.58	2242321.83
850	548686.9	2242318.79
851	548685.39	2242319.16
852	548685.16	2242319.23
853	548681.76	2242320.02
854	548682.38	2242320.64
855	548681.67	2242321.35
856	548680.96	2242320.64
857	548681.58	2242320.02
858	548681.04	2242320.05
859	548661.01	2242326.71
860	548670.62	2242353.85
861	548673.89	2242362.12
862	548673.29	2242362.28
863	548676.33	2242369.89
864	548676.95	2242369.86
865	548680.48	2242378.82
866	548686.29	2242389.97
867	548690.75	2242398.52
868	548692.28	2242401.43



№ п/п	X	Y
1	2	3
869	548692.71	2242401.22
870	548695.45	2242405.59
871	548698.38	2242411.5
872	548704.98	2242424.8
873	548712.19	2242434.68
874	548712	2242434.8
875	548715.39	2242439.48
876	548715.55	2242439.3
877	548720.01	2242445.41
878	548735.83	2242466.45
879	548736.43	2242465.94
880	548750.29	2242481.46
822	548754.02	2242485.65
881	548898.58	2242574.1
882	548912.53	2242541
883	548915.09	2242535.59
884	548927.58	2242508.23
885	548920.7	2242505.15
886	548917.79	2242503.99
887	548902.41	2242498.56
888	548900.92	2242497.8
889	548900.87	2242497.9
890	548900.72	2242497.83
891	548900.76	2242497.74
892	548882.72	2242488.86
893	548863.73	2242477.53
894	548855.93	2242471.89
895	548852.95	2242470.04
896	548852.81	2242469.93
897	548846.31	2242465.41
898	548831.85	2242455.47
899	548829.35	2242453.69
900	548827.08	2242451.5
901	548826.95	2242451.4
902	548826.93	2242451.26
903	548816.65	2242442.16
904	548813.55	2242439.4
905	548811.1	2242437.32
906	548810.69	2242436.97
907	548785.32	2242462.6
908	548785.53	2242462.92
909	548772.42	2242476
910	548772.96	2242476.53
911	548772.25	2242477.24
912	548771.71	2242476.7
913	548758.63	2242489.74
914	548776.05	2242505.09
915	548774.59	2242506.68
916	548773.57	2242507.8
917	548792.34	2242522.56
918	548813.85	2242534.43
919	548824.83	2242541.78

№ п/п	X	Y
1	2	3
920	548826.63	2242543.07
921	548829.41	2242544.57
922	548829.55	2242544.67
923	548833.21	2242546.68
924	548843.71	2242552.25
925	548854.32	2242557.64
926	548874.49	2242565.85
927	548891.89	2242573.27
928	548892.6	2242571.57
881	548898.58	2242574.1
929	548909.18	2242544.89
930	548909.88	2242544.19
931	548909.18	2242543.48
932	548908.47	2242544.19
929	548909.18	2242544.89
933	548796.19	2242520.82
934	548796.35	2242520.64
935	548796.22	2242520.53
936	548796.06	2242520.7
933	548796.19	2242520.82
937	548930.79	2242492.97
938	548937.39	2242478.6
939	548940.11	2242468.57
940	548941.13	2242462.32
941	548919.9	2242453.77
942	548898.93	2242443.23
943	548880.35	2242430.65
944	548863.04	2242416.61
945	548862.74	2242416.91
946	548860.69	2242415.13
947	548846.04	2242402.88
948	548833.06	2242414.83
949	548833.77	2242415.53
950	548833.06	2242416.24
951	548832.36	2242415.53
952	548820.64	2242426.33
953	548835.84	2242440.18
954	548840.85	2242444.21
955	548862.06	2242457.96
956	548883.42	2242471.57
957	548887.72	2242473.74
958	548905.71	2242482.53
937	548930.79	2242492.97
959	548936.45	2242479.81
960	548937.15	2242479.1
961	548936.45	2242478.39
962	548935.74	2242479.1
959	548936.45	2242479.81

№ п/п	X	Y
1	2	3
963	548944.3	2242456.44
964	548944.88	2242456.2
965	548948.4	2242448
966	548949.54	2242444.94
967	548950.92	2242441.7
968	548950.34	2242441.13
969	548951.05	2242440.42
970	548951.34	2242440.71
971	548953.5	2242435.61
972	548954.58	2242433.06
973	548956.41	2242429.26
974	548958.32	2242423.99
975	548956.99	2242423.24
976	548957.13	2242421.1
977	548956.71	2242420.75
978	548963.97	2242402.9
979	548971.24	2242382.49
980	548959.07	2242376.39
981	548951.53	2242372.5
982	548929.07	2242360.69
983	548929.45	2242359.69
984	548924.95	2242356.37
985	548914.09	2242347.71
986	548913.66	2242348.11
987	548901.4	2242337.64
988	548893.73	2242329.15
989	548885	2242319.48
990	548881.63	2242314.66
991	548876.79	2242306.76
992	548871.74	2242299.36
993	548868.46	2242293.87
994	548861.44	2242275.82
995	548848.53	2242279.34
996	548820.26	2242288.44
997	548818.51	2242289.34
998	548812.76	2242291.23
999	548810.87	2242291.99
1000	548789.68	2242297.07
1001	548803.58	2242333.61
1002	548803.76	2242333.54
1003	548809.68	2242345.24
1004	548816.39	2242356.86
1005	548823.42	2242366.56
1006	548838.99	2242386.88
1007	548854.89	2242401.4
1008	548857.22	2242403.52
1009	548876.27	2242419.36
1010	548888.54	2242427.62
1011	548897.66	2242433.03
1012	548897.33	2242433.56
1013	548914.65	2242442.76
1014	548918.02	2242444.3
1015	548918.35	2242443.57



№ п/п	X	Y
1	2	3
1016	548921.18	2242444.98
1017	548923.93	2242446.39
1018	548923.29	2242447.38
1019	548929.13	2242450.6
1020	548938.95	2242454.82
963	548944.3	2242456.44
1021	548872.7	2242257.08
1022	548912.71	2242245.49
1023	548913.51	2242245.31
1024	548913.64	2242245.76
1025	548917.48	2242244.64
1026	548917.35	2242244.2
1027	548932.58	2242240
1028	548937.32	2242238.55
1029	548937.21	2242238.06
1030	548937.07	2242237.15
1031	548927.37	2242199.73
1032	548937.74	2242196.39
1033	548934.91	2242201.78
1034	548935.15	2242205.24
1035	548936.72	2242212.91
1036	548943.07	2242236.74
1037	548959.54	2242231.94
1038	548960.65	2242231.07
1039	548963.37	2242230.27
1040	548965.64	2242230.22
1041	548967.68	2242229.68
1042	548968.43	2242229.46
1043	548990.33	2242222.9
1044	548996.2	2242221.13
1045	549004.59	2242206.1
1046	549012.98	2242194.21
1047	549016.13	2242186.58
1048	549025.39	2242161.87
1049	549029.52	2242150.87
1050	549011.69	2242145.19
1051	549011.96	2242144.19
1052	549010.36	2242143.79
1053	549004.87	2242142.11
1054	549003.41	2242141.73
1055	549003.17	2242142.63
1056	548977.97	2242133.07
1057	548973.8	2242131.03
1058	548974.03	2242130.01
1059	548972.32	2242129.47
1060	548960.51	2242125.16
1061	548954.61	2242122.98
1062	548954.35	2242123.69
1063	548951.06	2242122.53
1064	548942.1	2242119.63
1065	548937.65	2242118.15
1066	548925.17	2242113.96

№ п/п	X	Y
1	2	3
1067	548922.57	2242113.15
1068	548888.95	2242102.56
1069	548884.74	2242114.53
1070	548885.35	2242113.92
1071	548886.05	2242114.63
1072	548885.35	2242115.33
1073	548884.68	2242114.67
1074	548883.3	2242118.63
1075	548876.14	2242138.97
1076	548870.82	2242167.76
1077	548870.11	2242171.5
1078	548868	2242189.49
1079	548867.78	2242191.34
1080	548867.43	2242194.79
1081	548867.38	2242195.24
1082	548867.27	2242196.61
1083	548869.68	2242225.81
1084	548870.42	2242237.12
1021	548872.7	2242257.08
1085	548806.3	2242276.05
1086	548828.01	2242272.39
1087	548827.84	2242271.7
1088	548859.78	2242264.45
1089	548858.39	2242240.37
1090	548857.27	2242240.46
1091	548857.66	2242239.87
1092	548857.01	2242231.67
1093	548855.73	2242215.39
1094	548855.56	2242211.08
1095	548854.39	2242191.86
1096	548854.45	2242187.83
1097	548854.47	2242186.84
1098	548856.59	2242160.86
1099	548853.79	2242159.95
1100	548815.39	2242149.81
1101	548809.86	2242148.96
1102	548784.13	2242143.08
1103	548785.76	2242156.83
1104	548791.01	2242194.79
1105	548791.33	2242199.11
1106	548791.86	2242203.09
1107	548796.14	2242224.6
1108	548796.9	2242224.55
1109	548800.39	2242245.64
1085	548806.3	2242276.05
1110	548815.35	2242159.29
1111	548816.06	2242158.58
1112	548815.35	2242157.87
1113	548815.05	2242158.17
1114	548814.65	2242158.58
1115	548815.02	2242158.96

№ п/п	X	Y
1	2	3
1110	548815.35	2242159.29
1116	548856.64	2242156.35
1117	548863.46	2242130.44
1118	548863.55	2242130.14
1119	548862.85	2242129.93
1120	548862.36	2242129.79
1121	548864.57	2242123.41
1122	548868.56	2242124.98
1123	548876.53	2242097.37
1124	548874.98	2242096.56
1125	548845.54	2242079.58
1126	548841.26	2242077.36
1127	548822.27	2242067.54
1128	548818.85	2242065.67
1129	548803.39	2242057.61
1130	548791.34	2242080.11
1131	548790.73	2242079.78
1132	548788.06	2242084.78
1133	548788.78	2242085.12
1134	548787.51	2242089.44
1135	548786.05	2242094.53
1136	548782.27	2242107.74
1137	548780.98	2242119.22
1138	548781.65	2242126.34
1139	548782.18	2242136.56
1140	548805.77	2242142
1141	548818.03	2242145.07
1142	548823.86	2242146.99
1143	548837.1	2242150.96
1144	548844.83	2242153.26
1116	548856.64	2242156.35
1145	548870.08	2242106.54
1146	548870.78	2242105.84
1147	548870.08	2242105.13
1148	548869.37	2242105.84
1145	548870.08	2242106.54
1149	548818.92	2242144.22
1150	548819.63	2242143.51
1151	548818.92	2242142.81
1152	548818.32	2242143.41
1153	548818.22	2242143.51
1154	548818.29	2242143.58
1149	548818.92	2242144.22
1155	549531.56	2242304.77
1156	549548.52	2242271.99
1157	549520.9	2242253.72
1158	549516.51	2242251.14
1159	549503.26	2242239.72
1160	549494.18	2242240.01



№ п/п	X	Y
1	2	3
1161	549455.1	2242240.32
1162	549454.85	2242241.29
1163	549454.05	2242248.97
1164	549451.3	2242248.68
1165	549450.5	2242259.99
1166	549452.44	2242266.17
1167	549454.35	2242267.93
1168	549480.65	2242277.86
1169	549490.06	2242283.91
1170	549502.14	2242290.53
1171	549502.4	2242289.31
1172	549505.13	2242290.75
1173	549525.52	2242301.61
1174	549529.08	2242303.44
1155	549531.56	2242304.77
1175	549478.4	2242548.56
1176	549479.9	2242548.38
1177	549490.15	2242538.42
1178	549489.32	2242537.63
1179	549497.85	2242529.51
1180	549510.77	2242517.3
1181	549512.66	2242515.53
1182	549520.05	2242509.36
1183	549524.59	2242505.59
1184	549530.86	2242499.75
1185	549529.16	2242497.81
1186	549535.16	2242491.86
1187	549548.34	2242480.21
1188	549552.99	2242485.04
1189	549567.42	2242470.58
1190	549578.03	2242460.1
1191	549589.01	2242449.7
1192	549599.65	2242439.17
1193	549610.41	2242429.44
1194	549624.26	2242415.12
1195	549622.32	2242412.98
1196	549606.53	2242395.04
1197	549605.24	2242388.73
1198	549625.69	2242381.26
1199	549626.71	2242380.47
1200	549607.96	2242348.73
1201	549606.29	2242349.14
1202	549585.73	2242350.41
1203	549565.38	2242332.49
1204	549547.43	2242318.31
1205	549542.33	2242324.63
1206	549529.42	2242339.98
1207	549525.96	2242344.15
1208	549509.36	2242366.17
1209	549503.17	2242373.97
1210	549499.52	2242379.83
1211	549497.52	2242382.41

№ п/п	X	Y
1	2	3
1212	549488.93	2242393.49
1213	549486.18	2242391.56
1214	549475.98	2242405.33
1215	549471.37	2242410.73
1216	549463.68	2242419.94
1217	549454.79	2242430.35
1218	549450.44	2242435.89
1219	549437.86	2242450.99
1220	549439.27	2242453.7
1221	549438.62	2242454.5
1222	549415.9	2242478.47
1223	549441.7	2242506.14
1224	549476.69	2242548.11
1175	549478.4	2242548.56
1225	549592.39	2242393.57
1226	549592.38	2242393.43
1227	549592.37	2242393.33
1228	549592.2	2242393.34
1225	549592.39	2242393.57
1229	549448.14	2242512.34
1230	549448.85	2242511.63
1231	549448.14	2242510.93
1232	549447.44	2242511.63
1229	549448.14	2242512.34
1233	549666.79	2242377.22
1234	549669.86	2242376.19
1235	549672.11	2242373.52
1236	549677.53	2242367.91
1237	549684.8	2242360.41
1238	549687.65	2242351.86
1239	549689.51	2242346.72
1240	549690.78	2242344.62
1241	549688.49	2242342.77
1242	549690.51	2242340.24
1243	549688.11	2242338.3
1244	549683.58	2242343.19
1245	549673.87	2242340.78
1246	549669.26	2242339.6
1247	549661.47	2242338.45
1248	549643	2242335.43
1249	549641.49	2242335.08
1250	549640.69	2242336.07
1251	549637.39	2242342.51
1252	549630.13	2242339.07
1253	549624.32	2242348.03
1254	549650	2242375.21
1255	549653.33	2242371.12
1256	549657	2242367.09
1257	549661.55	2242371.16
1258	549660.69	2242372.23

№ п/п	X	Y
1	2	3
1233	549666.79	2242377.22
1259	549644.15	2242410.76
1260	549644.64	2242410.32
1261	549665.28	2242393.26
1262	549656.11	2242383.78
1263	549625.89	2242351.99
1264	549621.43	2242359.25
1265	549623.93	2242364.77
1266	549630.41	2242379.01
1267	549632.34	2242383.27
1259	549644.15	2242410.76
1268	549653.59	2242396.57
1269	549653.73	2242396.47
1270	549653.6	2242396.28
1271	549653.46	2242396.37
1268	549653.59	2242396.57
1272	549638.21	2242379.28
1273	549638.29	2242379.14
1274	549634.5	2242376.84
1275	549634.24	2242376.67
1276	549634.14	2242376.81
1277	549634.34	2242376.94
1272	549638.21	2242379.28
1278	549252.57	2242651.66
1279	549272.82	2242628.51
1280	549275.33	2242630.8
1281	549292.59	2242614.9
1282	549290.07	2242609.56
1283	549306.39	2242590.84
1284	549309.83	2242586.99
1285	549321.34	2242574.48
1286	549319.38	2242572.34
1287	549325.84	2242564.25
1288	549337.69	2242549.23
1289	549351.93	2242531.52
1290	549368.59	2242510.44
1291	549383.22	2242491.35
1292	549385.1	2242489.15
1293	549387.95	2242485.34
1294	549389.44	2242486.38
1295	549391.47	2242483.95
1296	549397.07	2242477.26
1297	549400.46	2242480.15
1298	549404.16	2242476.02
1299	549399.35	2242471.86
1300	549402.24	2242468.78
1301	549392.66	2242460.17
1302	549389.14	2242455.41
1303	549375.58	2242438





№ п/п	X	Y
1	2	3
1304	549366.57	2242426.15
1305	549356.28	2242413.04
1306	549349.06	2242404.28
1307	549346.82	2242400.86
1308	549341.02	2242393.68
1309	549335.33	2242397.53
1310	549327.3	2242403.13
1311	549324.51	2242405.04
1312	549322.34	2242406.68
1313	549308.39	2242416.27
1314	549299.77	2242422.19
1315	549278.96	2242434.6
1316	549257.39	2242448.43
1317	549233.46	2242463.94
1318	549260.87	2242498.61
1319	549270.88	2242512.29
1320	549270.33	2242512.73
1321	549276.1	2242521.29
1322	549279.89	2242518.63
1323	549288	2242529.85
1324	549285.01	2242533.04
1325	549286.25	2242534.14
1326	549287.96	2242535.87
1327	549287.48	2242537.24
1328	549279.27	2242544.68
1329	549275.1	2242539.09
1330	549280.07	2242534.56
1331	549280.65	2242534.03
1332	549279.16	2242532.14
1333	549279.58	2242531.71
1334	549277.77	2242529.46
1335	549273	2242524.05
1336	549269.37	2242526.85
1337	549270.63	2242528.33
1338	549267.24	2242530.75
1339	549261.77	2242534.86
1340	549261.89	2242535.01
1341	549244.53	2242547.45
1342	549239.52	2242551.07
1343	549236.07	2242553.27
1344	549231.46	2242556.34
1345	549226.43	2242559.69
1346	549223.94	2242561.34
1347	549220.08	2242564.34
1348	549219.02	2242563.23
1349	549206.92	2242574.21
1350	549201.37	2242587.55
1351	549220.59	2242614.49
1352	549221.91	2242612.83
1353	549239.67	2242639.33
1354	549240.49	2242641.8
1355	549243.14	2242643.97
1278	549252.57	2242651.66

№ п/п	X	Y
1	2	3
1356	549333.84	2242547.18
1357	549334.45	2242546.39
1358	549335.37	2242547.08
1359	549333.66	2242545.77
1360	549333.05	2242546.56
1356	549333.84	2242547.18
1361	549290.5	2242539.01
1362	549291.21	2242538.31
1363	549290.5	2242537.6
1364	549289.8	2242538.31
1361	549290.5	2242539.01
1365	549082.44	2242596.87
1366	549083.82	2242596.58
1367	549089.6	2242595.13
1368	549093.52	2242594.09
1369	549096.47	2242593.32
1370	549096.72	2242593.8
1371	549106.19	2242590.79
1372	549106.11	2242590.44
1373	549128.89	2242584.15
1374	549154.18	2242577.84
1375	549169.26	2242573.73
1376	549178.65	2242569.88
1377	549187.26	2242566
1378	549188.08	2242566.81
1379	549192.39	2242563.52
1380	549204.26	2242557.88
1381	549209.76	2242555.32
1382	549210.44	2242556.21
1383	549216.47	2242552.08
1384	549237.87	2242537.91
1385	549238.37	2242538.67
1386	549245.55	2242534.41
1387	549245.78	2242534.69
1388	549250.93	2242531
1389	549250.78	2242530.82
1390	549256.37	2242527.29
1391	549258.99	2242525.64
1392	549259.31	2242524.52
1393	549249.62	2242510.8
1394	549245.3	2242504.68
1395	549243.3	2242501.91
1396	549239.92	2242503.92
1397	549229.64	2242486.86
1398	549230.3	2242486.57
1399	549221.96	2242470.34
1400	549198.53	2242480.64
1401	549194.17	2242482.69
1402	549194.34	2242483.19
1403	549171.21	2242493.18

№ п/п	X	Y
1	2	3
1404	549166.42	2242495.23
1405	549148.82	2242503.07
1406	549148.73	2242502.87
1407	549124.68	2242512.09
1408	549124.76	2242512.36
1409	549098.23	2242519.78
1410	549098.05	2242519.44
1411	549094.2	2242520.38
1412	549090.38	2242521.26
1413	549075.25	2242524.43
1414	549076.52	2242556.67
1415	549077.13	2242561.35
1416	549077.62	2242567.55
1365	549082.44	2242596.87
1417	549077.43	2242561.11
1418	549078.41	2242560.93
1419	549078.23	2242559.95
1420	549077.25	2242560.13
1417	549077.43	2242561.11
1421	549126.49	2242513.54
1422	549127.19	2242512.83
1423	549126.49	2242512.13
1424	549125.78	2242512.83
1421	549126.49	2242513.54
1425	549083.16	2242508.01
1426	549105.65	2242501.78
1427	549112.92	2242499.54
1428	549124.32	2242496.04
1429	549130.09	2242493.4
1430	549129.97	2242493.13
1431	549155.12	2242481.55
1432	549167.16	2242476.2
1433	549179.61	2242470.33
1434	549186.25	2242466.9
1435	549187.21	2242468.55
1436	549207.1	2242458.7
1437	549210.54	2242456.19
1438	549211.61	2242455.4
1439	549185.45	2242416
1440	549180.62	2242419.31
1441	549159.22	2242394.19
1442	549149.04	2242380.86
1443	549142.92	2242373.13
1444	549133.52	2242360.82
1445	549113.37	2242373.96
1446	549103.71	2242378.52
1447	549098.73	2242379.78
1448	549090.95	2242382.48
1449	549092.8	2242387.71
1450	549092.65	2242388.26





№ п/п	X	Y
1	2	3
1451	549097.05	2242401.15
1452	549096.63	2242401.3
1453	549098.09	2242405.53
1454	549101.36	2242415.18
1455	549095.74	2242416.74
1456	549085.8	2242384.3
1457	549081.58	2242385.42
1458	549076.73	2242386.69
1459	549062.5	2242390.44
1460	549055.89	2242391.76
1461	549051.94	2242392.32
1462	549046.95	2242393.03
1463	549037.58	2242394.39
1464	549037.29	2242393.56
1465	549030.17	2242393.53
1466	549030.16	2242394.16
1467	549027.59	2242394.14
1468	549008.28	2242392.77
1469	549007.93	2242392.89
1470	548991.57	2242388.02
1471	548986.36	2242386.5
1472	548980.83	2242385.06
1473	548967.79	2242426.54
1474	548962.9	2242440.97
1475	548963.25	2242441.32
1476	548962.54	2242442.02
1477	548961.31	2242444.88
1478	548958.18	2242454.49
1479	548957.3	2242458.7
1480	548974.35	2242463.89
1481	548982.08	2242465.52
1482	548989.07	2242466.98
1483	549010.76	2242469.15
1484	549038.02	2242469.64
1485	549063.64	2242468.99
1486	549072.23	2242467.67
1487	549091.21	2242463.14
1488	549106.77	2242458.63
1489	549107.74	2242457.74
1490	549108.47	2242454.66
1491	549112.28	2242453.03
1492	549114.39	2242457.95
1493	549110.7	2242459.68
1494	549110.49	2242460.64
1495	549111.64	2242463.83
1496	549112.44	2242465.98
1497	549078.28	2242476.19
1498	549080.42	2242488.26
1499	549080.96	2242487.72
1500	549081.67	2242488.43
1501	549080.96	2242489.14
1502	549080.48	2242488.65
1425	549083.16	2242508.01

№ п/п	X	Y
1	2	3
1503	549121.55	2242496.62
1504	549122.25	2242495.92
1505	549121.55	2242495.21
1506	549120.84	2242495.92
1503	549121.55	2242496.62
1507	549118.47	2242483.85
1508	549118.88	2242483.44
1509	549119.17	2242483.14
1510	549118.47	2242482.44
1511	549117.76	2242483.14
1507	549118.47	2242483.85
1512	549191.48	2242428.78
1513	549192.19	2242428.07
1514	549191.48	2242427.37
1515	549190.77	2242428.07
1512	549191.48	2242428.78
1516	549545.66	2243090.43
1517	549559.73	2243074.2
1518	549563.22	2243075.96
1519	549568.02	2243070.84
1520	549565.98	2243069.06
1521	549576.88	2243056.7
1522	549583.18	2243062.82
1523	549588.93	2243056.3
1524	549596.02	2243063.49
1525	549604.68	2243052.83
1526	549614.96	2243040.9
1527	549619.47	2243035.23
1528	549615.3	2243031.83
1529	549612.2	2243029.61
1530	549599.94	2243021.55
1531	549599.68	2243021.78
1532	549593.85	2243016.74
1533	549590.45	2243013.8
1534	549589.45	2243012.93
1535	549568.16	2242993.93
1536	549549.51	2242971.61
1537	549528.98	2242946.67
1538	549510.4	2242922.94
1539	549491.56	2242898.29
1540	549489.72	2242896.97
1541	549475.62	2242905.91
1542	549469.62	2242909.53
1543	549470.07	2242910.5
1544	549450.59	2242921.38
1545	549449.79	2242920.12
1546	549428.15	2242932.89
1547	549391.67	2242953.48
1548	549397.49	2242963.7

№ п/п	X	Y
1	2	3
1549	549399.93	2242962.38
1550	549406.97	2242973.02
1551	549414.24	2242980.22
1552	549414.46	2242980
1553	549415.13	2242980.52
1554	549444.06	2243004.2
1555	549465.28	2243022.38
1556	549474.93	2243029.75
1557	549482.26	2243035.34
1558	549485.07	2243037.75
1559	549508.69	2243058.77
1560	549519.05	2243067.9
1561	549519.82	2243068.5
1562	549531.13	2243078.47
1516	549545.66	2243090.43
1563	549603.74	2243052.58
1564	549604.45	2243051.88
1565	549603.74	2243051.17
1566	549603.04	2243051.88
1563	549603.74	2243052.58
1567	549607.09	2243027.8
1568	549607.27	2243027.65
1569	549607.16	2243027.52
1570	549606.98	2243027.68
1567	549607.09	2243027.8
1571	549535.65	2243076.88
1572	549535.81	2243076.7
1573	549535.69	2243076.59
1574	549535.53	2243076.76
1571	549535.65	2243076.88
1575	549472.94	2243144.92
1576	549476.32	2243144.48
1577	549479.21	2243141.98
1578	549489.21	2243132.91
1579	549500.75	2243123.55
1580	549501.24	2243124.08
1581	549523.31	2243101.99
1582	549524.59	2243098.5
1583	549525.46	2243095.23
1584	549525.55	2243090.73
1585	549514.47	2243081.55
1586	549511.29	2243078.76
1587	549508.96	2243076.72
1588	549495.15	2243065.27
1589	549493.85	2243066.49
1590	549492.11	2243065.5
1591	549491.17	2243066.66
1592	549482.47	2243058.56
1593	549466.79	2243045.25



№ п/п	X	Y
1	2	3
1594	549466.59	2243045.56
1595	549450.65	2243031.26
1596	549435.53	2243017.05
1597	549416.4	2243000.56
1598	549417.09	2242999.87
1599	549415.35	2242998.37
1600	549408.37	2242993.45
1601	549404.04	2242990.72
1602	549388.73	2242973.7
1603	549389.11	2242972.93
1604	549379.7	2242959.48
1605	549349.88	2242977.21
1606	549328.49	2242990.96
1607	549317.07	2242997.13
1608	549317.29	2242997.34
1609	549316.58	2242998.05
1610	549316.15	2242997.62
1611	549293.82	2243009.69
1612	549295.81	2243011
1613	549293.56	2243014.02
1614	549283.73	2243009.97
1615	549275.24	2243023.75
1616	549272.75	2243022.1
1617	549261.46	2243040.71
1618	549265.7	2243042.45
1619	549300.96	2243046.34
1620	549326.88	2243051.36
1621	549336.48	2243042.9
1622	549365.42	2243062.11
1623	549372.31	2243051.25
1624	549395.34	2243063.41
1625	549388.5	2243071.33
1626	549395.28	2243077.8
1627	549411.63	2243093.39
1628	549419.53	2243104.95
1629	549439.01	2243121.63
1630	549441.02	2243122.58
1631	549443.48	2243119.28
1632	549458.78	2243136.26
1633	549464.16	2243140.16
1634	549466.87	2243142.2
1635	549469.72	2243144.05
1575	549472.94	2243144.92
1636	549464.88	2243050.98
1637	549465.58	2243050.28
1638	549464.88	2243049.57
1639	549464.17	2243050.28
1636	549464.88	2243050.98
1640	549902.33	2242597.91
1641	549949.22	2242585.3
1642	549952.79	2242578.04

№ п/п	X	Y
1	2	3
1643	549954.8	2242576.6
1644	549974.56	2242568.82
1645	549976.96	2242567.68
1646	549990.5	2242557.72
1647	550003.5	2242540.6
1648	549995.61	2242533.58
1649	550005.62	2242521.78
1650	550008.45	2242518.44
1651	550006.88	2242516.94
1652	550020.91	2242499.74
1653	550021.08	2242499.31
1654	550029.82	2242509.01
1655	550046.02	2242483.9
1656	550048.1	2242483.4
1657	550073.66	2242465.27
1658	550061.76	2242443.49
1659	550031.13	2242454.77
1660	550013.3	2242458.67
1661	550006.43	2242458.88
1662	550002.1	2242459.47
1663	549999.8	2242456.55
1664	549990.07	2242464.96
1665	549980.95	2242461.43
1666	549977.99	2242463.76
1667	549976.99	2242462.21
1668	549970.03	2242467.07
1669	549971.16	2242468.68
1670	549970.58	2242469.1
1671	549968.27	2242470.63
1672	549964.43	2242473.07
1673	549950.32	2242482.06
1674	549950.36	2242482.69
1675	549945.56	2242486.16
1676	549936.11	2242492.58
1677	549933.89	2242489.28
1678	549928	2242493.3
1679	549918.86	2242499.52
1680	549919.09	2242501.53
1681	549917.46	2242502.73
1682	549896.78	2242518.19
1683	549883.9	2242527.1
1684	549868.41	2242538.07
1685	549866.66	2242539.57
1686	549851.99	2242548.28
1687	549831.38	2242562.62
1688	549835.73	2242566.08
1689	549853.56	2242578.32
1690	549863.46	2242585.37
1691	549868.73	2242588.89
1692	549878.99	2242587.53
1693	549887.57	2242586.17
1694	549898.59	2242582
1695	549900.02	2242588.08

№ п/п	X	Y
1	2	3
1640	549902.33	2242597.91
1696	549684.81	2242721.55
1697	549706.45	2242700.14
1698	549714.28	2242691.91
1699	549724.31	2242681.38
1700	549733.09	2242666.33
1701	549735.92	2242668.38
1702	549741.54	2242675.14
1703	549749.81	2242665.89
1704	549753.49	2242664.14
1705	549775.64	2242654.21
1706	549777.98	2242652.37
1707	549805.05	2242631.06
1708	549805.74	2242630.51
1709	549828.75	2242612.41
1710	549829.44	2242611.87
1711	549859.73	2242592.55
1712	549856.88	2242590.26
1713	549826.37	2242565.83
1714	549822.26	2242568.44
1715	549804.35	2242580.42
1716	549804.6	2242580.76
1717	549804.19	2242581.02
1718	549772.73	2242601.15
1719	549772.34	2242601.4
1720	549743.25	2242620
1721	549710.2	2242643.55
1722	549696.06	2242654.71
1723	549692.45	2242657.78
1724	549685.95	2242662.53
1725	549676.03	2242669.78
1726	549653.6	2242684.45
1696	549684.81	2242721.55
1727	549225.11	2242448.6
1728	549248.8	2242433.83
1729	549270.87	2242420.94
1730	549270.49	2242420.48
1731	549290.72	2242406.63
1732	549309.19	2242393.89
1733	549296.01	2242376.2
1734	549293.4	2242373.08
1735	549278.52	2242356.05
1736	549261.34	2242371.7
1737	549248.11	2242381.49
1738	549247.7	2242380.81
1739	549244.47	2242375.57
1740	549253.09	2242369.02
1741	549261.32	2242362.1
1742	549262.12	2242357.1
1743	549267.51	2242352.01
1744	549277.73	2242342.61



№ п/п	X	Y
1	2	3
1745	549281.96	2242347.16
1746	549280.94	2242348.36
1747	549282.82	2242351.25
1748	549314.62	2242392.22
1749	549333.78	2242377.51
1750	549337.35	2242374.55
1751	549348.89	2242366.73
1752	549351.41	2242364.34
1753	549351.78	2242364.81
1754	549368.41	2242350.23
1755	549383.94	2242336.41
1756	549391.45	2242325.91
1757	549393.55	2242323.11
1758	549396.95	2242318.14
1759	549399.05	2242314.75
1760	549401.71	2242309.27
1761	549405.08	2242298.94
1762	549409.7	2242285.38
1763	549412.69	2242262.16
1764	549368.49	2242252.23
1765	549368.48	2242251.2
1766	549345.26	2242248.65
1767	549338.64	2242247.78
1768	549318.22	2242245.88
1769	549292.39	2242240.81
1770	549276.44	2242236.45
1771	549275.56	2242239.46
1772	549267.06	2242237.72
1773	549232.57	2242225.66
1774	549221.64	2242255.12
1775	549214.27	2242270.64
1776	549209.22	2242278.74
1777	549206.96	2242282.43
1778	549200.33	2242292.86
1779	549189.52	2242308.88
1780	549175.64	2242323.85
1781	549173.66	2242326.02
1782	549172.13	2242327.41
1783	549169	2242330.33
1784	549169.45	2242330.82
1785	549164.2	2242335.68
1786	549163.92	2242335.91
1787	549162.17	2242337.54
1788	549160.07	2242339.22
1789	549153.25	2242344.78
1790	549145.4	2242351.12
1791	549156.22	2242365.44
1792	549160.04	2242370.35
1793	549163.14	2242374.32
1794	549172.59	2242386.42
1795	549175.53	2242390.15
1796	549175.12	2242390.47
1797	549177.57	2242393.73

№ п/п	X	Y
1	2	3
1798	549185.94	2242404.34
1799	549195.1	2242415.9
1800	549195.37	2242415.69
1801	549199.76	2242412.49
1802	549200.21	2242413.11
1803	549203.21	2242417.24
1804	549203.01	2242417.41
1805	549203.89	2242418.7
1806	549203.6	2242418.92
1807	549203.97	2242419.52
1808	549204.32	2242419.17
1809	549205.02	2242419.88
1810	549204.58	2242420.32
1811	549204.96	2242420.9
1812	549205.28	2242420.59
1813	549205.98	2242421.29
1814	549205.6	2242421.68
1727	549225.11	2242448.6
1815	549358.48	2242277.79
1816	549359.19	2242277.08
1817	549358.48	2242276.37
1818	549357.78	2242277.08
1815	549358.48	2242277.79
1819	549277.77	2242359.58
1820	549278.48	2242358.88
1821	549277.77	2242358.17
1822	549277.06	2242358.88
1819	549277.77	2242359.58
1823	549136.17	2242340.52
1824	549148.98	2242331.1
1825	549159.78	2242320.81
1826	549163.84	2242316.52
1827	549176.03	2242303
1828	549179.21	2242298.41
1829	549182.32	2242293.08
1830	549189.82	2242280.95
1831	549192	2242277.61
1832	549193.86	2242273.91
1833	549195.93	2242270.35
1834	549203.77	2242256.79
1835	549205.56	2242253.51
1836	549207.75	2242249.06
1837	549210.85	2242241.43
1838	549212.65	2242235.45
1839	549214.55	2242230.39
1840	549215.07	2242228.57
1841	549215.11	2242225.98
1842	549215.18	2242226
1843	549217.21	2242220.03
1844	549212.62	2242218.44

№ п/п	X	Y
1	2	3
1845	549210.25	2242217.11
1846	549181.76	2242206.29
1847	549181.41	2242204.7
1848	549155.47	2242194.95
1849	549128.43	2242185.69
1850	549127.78	2242186.75
1851	549098.16	2242176.64
1852	549097.68	2242177.89
1853	549098.25	2242178.46
1854	549097.54	2242179.17
1855	549097.29	2242178.92
1856	549083.13	2242216.32
1857	549082.37	2242216.18
1858	549070.77	2242231.54
1859	549059.5	2242240.47
1860	549075.78	2242262.97
1861	549077.72	2242265.54
1862	549078.18	2242265.12
1863	549093.1	2242283.74
1864	549110.79	2242271.46
1865	549125.39	2242260.11
1866	549128.27	2242263.95
1867	549125.53	2242265.98
1868	549102.04	2242282.64
1869	549095.41	2242287.33
1870	549105.86	2242301.64
1871	549105.16	2242302.1
1872	549107.23	2242305.11
1873	549107.56	2242304.88
1874	549111.8	2242310.09
1823	549136.17	2242340.52
1875	549025.65	2242599.03
1876	549031.82	2242598.61
1877	549062.35	2242597.81
1878	549063.52	2242593.65
1879	549061.99	2242562.07
1880	549061.61	2242526.38
1881	549049.61	2242525.79
1882	549049.63	2242525.2
1883	549041.35	2242525.29
1884	549035.96	2242525.44
1885	549024.25	2242525.54
1886	549014.4	2242525.28
1887	549010.35	2242525.18
1888	548986.07	2242523.39
1889	548982.45	2242522.81
1890	548974.31	2242521.45
1891	548965.59	2242520.07
1892	548965.67	2242519.77
1893	548961.33	2242518.51
1894	548955.03	2242516.79
1895	548952.29	2242515.95



№ п/п	X	Y
1	2	3
1896	548952.45	2242515.14
1897	548937.08	2242510.63
1898	548936.62	2242511.9
1899	548924.06	2242545.81
1900	548912.04	2242578.74
1901	548922.37	2242581.77
1902	548931.38	2242584.64
1903	548941.89	2242587.36
1904	548972.1	2242593.73
1905	549001.48	2242597.96
1906	549011.97	2242598.54
1907	549019.59	2242598.83
1908	549022.74	2242598.88
1875	549025.65	2242599.03
1909	549044.38	2242511.05
1910	549071.98	2242510.28
1911	549074.55	2242504.8
1912	549074.71	2242504.43
1913	549074.25	2242498.13
1914	549073.88	2242495.81
1915	549072.53	2242495.58
1916	549072.36	2242494.25
1917	549071.76	2242490.27
1918	549069.72	2242476.78
1919	549065.9	2242476.94
1920	549045.08	2242477.8
1921	549028.47	2242477.3
1922	549022.28	2242477.06
1923	548997.47	2242476.12
1924	548990.55	2242475.1
1925	548974.82	2242471.69
1926	548953.63	2242466.45
1927	548950.22	2242476.11
1928	548950.93	2242476.82
1929	548950.22	2242477.53
1930	548949.52	2242476.82
1931	548941.86	2242497.76
1932	548967.47	2242504.7
1933	548993.67	2242508.66
1934	549019.49	2242510.03
1935	549032.16	2242510.48
1936	549037.39	2242510.9
1937	549041.03	2242510.98
1909	549044.38	2242511.05
1938	548872.38	2242754.44
1939	548871.09	2242733.79
1940	548887.71	2242731.14
1941	548886.87	2242724.07
1942	548903.88	2242721.96
1943	548909.75	2242723.01
1944	548909.9	2242726.24

№ п/п	X	Y
1	2	3
1945	548916.41	2242726.38
1946	548922.39	2242728.48
1947	548932.13	2242731.47
1948	548943.53	2242734.78
1949	548948.61	2242736.39
1950	548970.03	2242742.95
1951	548973.77	2242742.83
1952	548989.55	2242745.42
1953	548997.05	2242746.7
1954	548998.76	2242746.91
1955	548997.72	2242751.68
1956	548999.93	2242752.19
1957	549014.06	2242754.94
1958	549014.25	2242754.66
1959	549017.3	2242755.33
1960	549018.96	2242755.7
1961	549032.02	2242758.31
1962	549033.02	2242752.2
1963	549041.34	2242753.84
1964	549057.57	2242756.96
1965	549057.93	2242762.53
1966	549081.24	2242764.87
1967	549081.38	2242759.79
1968	549094.85	2242757.12
1969	549106.77	2242754.59
1970	549107.2	2242756.53
1971	549107.48	2242757.74
1972	549113.28	2242756.2
1973	549117.99	2242754.01
1974	549119.46	2242757.46
1975	549162.64	2242734.98
1976	549174.31	2242753.65
1977	549169.77	2242756.8
1978	549171.77	2242759.32
1979	549161.53	2242765.58
1980	549130.18	2242783.87
1981	549129.76	2242783.51
1982	549124.06	2242784.3
1983	549118.42	2242784.93
1984	549119.72	2242787.91
1985	549119.83	2242789.39
1986	549122.28	2242795.75
1987	549125.33	2242797.89
1988	549133.12	2242812.08
1989	549136.31	2242817.47
1990	549194	2242955.64
1991	549157.88	2242938.33
1992	549169.02	2242916.02
1993	549171.69	2242917.35
1994	549188.91	2242926.01
1995	549205.72	2242934.11
1996	549214.29	2242917.7

№ п/п	X	Y
1	2	3
1997	549215.43	2242915.51
1998	549220.6	2242909.94
1999	549226.74	2242898
2000	549223.61	2242895.97
2001	549218.51	2242888.45
2002	549217.44	2242885.36
2003	549214.7	2242886.54
2004	549211.95	2242887.74
2005	549209.57	2242887.74
2006	549206.06	2242884.25
2007	549236.26	2242859.11
2008	549262.94	2242839.76
2009	549284.06	2242822.56
2010	549285.8	2242824.71
2011	549305	2242809.89
2012	549310.95	2242819.46
2013	549313.15	2242822.68
2014	549310.26	2242826.1
2015	549306.1	2242833.8
2016	549299.68	2242841.22
2017	549283.21	2242852.27
2018	549282.3	2242851.4
2019	549279.76	2242852.32
2020	549280.48	2242859.32
2021	549287.9	2242863
2022	549296	2242865.72
2023	549293.48	2242874.65
2024	549282.1	2242906.1
2025	549276.42	2242922.32
2026	549274.68	2242927.31
2027	549271.63	2242934.32
2028	549273.06	2242935.31
2029	549271.52	2242939.51
2030	549269.86	2242938.51
2031	549267.76	2242946.13
2032	549270.08	2242946.79
2033	549266.29	2242958.63
2034	549249.67	2243010.31
2035	549247.24	2243010.58
2036	549238.24	2243006.21
2037	549237.11	2243005.66
2038	549055.72	2242235.3
2039	549066.65	2242209.57
2040	549077.01	2242212.76
2041	549077.04	2242212.77
2042	549079.06	2242206.66
2043	549087.77	2242180.04
2044	549092.36	2242166.68
2045	549054.46	2242154.12
2046	549054.28	2242154.69
2047	549053.68	2242154.52
2048	549053.46	2242154.45



№ п/п	X	Y
1	2	3
2049	549046.5	2242152.3
2050	549040.55	2242170.3
2051	549048.39	2242173.32
2052	549039.56	2242201.24
2053	549037.5	2242210.07
2038	549055.72	2242235.3
2054	549070.92	2242162.96
2055	549070.92	2242162.55
2056	549070.52	2242162.55
2057	549070.52	2242162.96
2054	549070.92	2242162.96
2058	549325.37	2242690.2
2059	549331.18	2242686.05
2060	549332.92	2242688.51
2061	549341.25	2242682.53
2062	549339.58	2242680.06
2063	549340.04	2242679.73
2064	549345.08	2242675.46
2065	549351.03	2242670.08
2066	549355.55	2242666.12
2067	549357.68	2242664.25
2068	549379.06	2242642.22
2069	549379.05	2242640.67
2070	549406.67	2242616.5
2071	549411.6	2242612.09
2072	549429.49	2242596.26
2073	549433.07	2242592.89
2074	549444.14	2242582.49
2075	549447.7	2242579.28
2076	549448.97	2242578
2077	549469.59	2242558.23
2078	549469.82	2242554.47
2079	549448.9	2242531.94
2080	549445.2	2242527.95
2081	549438.34	2242521.04
2082	549432.67	2242515.51
2083	549430.8	2242513.99
2084	549417.86	2242503.34
2085	549405.32	2242492.42
2086	549380.5	2242522.73
2087	549376.65	2242527.34
2088	549375.07	2242526.21
2089	549374.38	2242526.96
2090	549359.56	2242541.4
2091	549349.75	2242552.93
2092	549330.91	2242580.16
2093	549325.35	2242589.76
2094	549321.41	2242596.82
2095	549315.77	2242602.77
2096	549311.14	2242608.88
2097	549303	2242618.96

№ п/п	X	Y
1	2	3
2098	549294.87	2242625.99
2099	549279.7	2242638.66
2100	549264.53	2242651.23
2101	549262.77	2242653.55
2102	549258.83	2242661.83
2103	549255	2242673.62
2104	549255.53	2242676.47
2105	549256.55	2242678.65
2106	549264.13	2242682.89
2107	549283.29	2242689.68
2108	549284.93	2242687.9
2109	549297.1	2242674.74
2110	549303.02	2242668.33
2111	549318.15	2242671.14
2058	549325.37	2242690.2
2112	549714.6	2242498.99
2113	549726.26	2242489.19
2114	549728.79	2242491.8
2115	549742.76	2242481.51
2116	549758.03	2242470.9
2117	549764.73	2242465.38
2118	549772.04	2242458.46
2119	549781.11	2242453.65
2120	549789.27	2242447.56
2121	549795.92	2242442.19
2122	549806.75	2242436.23
2123	549814.29	2242430.49
2124	549819.73	2242424.73
2125	549840.84	2242411.07
2126	549844.34	2242408.35
2127	549844.99	2242405.69
2128	549848.87	2242402.91
2129	549852.73	2242400.08
2130	549858.16	2242396.6
2131	549867.35	2242390.62
2132	549873.66	2242385.11
2133	549867.31	2242376.42
2134	549864.84	2242377.35
2135	549862.07	2242374.46
2136	549861.61	2242374.02
2137	549861.2	2242374.45
2138	549845.58	2242363.32
2139	549839.72	2242357.73
2140	549839.08	2242355.35
2141	549837.63	2242353.98
2142	549838.18	2242353.28
2143	549832.55	2242347.38
2144	549830.83	2242348.99
2145	549830.52	2242348.81
2146	549830.14	2242349.24
2147	549826.22	2242343.7
2148	549823.03	2242339.99

№ п/п	X	Y
1	2	3
2149	549815.86	2242333.23
2150	549811.29	2242327.99
2151	549803.22	2242320.07
2152	549802.09	2242321.22
2153	549798.03	2242317.37
2154	549781.81	2242301.43
2155	549782.66	2242300.5
2156	549776.08	2242293.67
2157	549771.35	2242289.27
2158	549765.64	2242283.97
2159	549763.21	2242286.68
2160	549758.81	2242282.68
2161	549750.24	2242274.54
2162	549748.03	2242272.42
2163	549748.52	2242271.78
2164	549740.26	2242265.28
2165	549735.16	2242261.23
2166	549728.96	2242256
2167	549723.61	2242252.3
2168	549716.11	2242250.29
2169	549690.58	2242246.14
2170	549690.8	2242242.19
2171	549681.08	2242241.03
2172	549680.18	2242245.43
2173	549678.02	2242245.2
2174	549678.02	2242245.2
2175	549673.57	2242244.8
2176	549673.48	2242242.28
2177	549668.35	2242241.74
2178	549660.18	2242241.97
2179	549660.08	2242245.13
2180	549654.45	2242244.82
2181	549646.21	2242243.97
2182	549638.93	2242243.73
2183	549638.85	2242242.56
2184	549636.31	2242242.53
2185	549636.23	2242240.96
2186	549624.02	2242240.68
2187	549624.01	2242239.96
2188	549604.29	2242240.31
2189	549604.27	2242242.31
2190	549601.44	2242242.36
2191	549601.43	2242240.69
2192	549593.25	2242240.42
2193	549593.22	2242242.71
2194	549579.46	2242241.77
2195	549578.9	2242254.57
2196	549579.01	2242262.33
2197	549578.43	2242262.55
2198	549579.83	2242266.09
2199	549583.05	2242272.02
2200	549587.32	2242283.7
2201	549590.23	2242289.15



№ п/п	X	Y
1	2	3
2202	549595.08	2242294.5
2203	549595.26	2242295.18
2204	549603.5	2242310.91
2205	549610.63	2242323.62
2206	549609.43	2242329.63
2207	549614.18	2242330.57
2208	549616.28	2242330.99
2209	549616.62	2242329.23
2210	549617.23	2242326.1
2211	549618.41	2242325.89
2212	549626.21	2242325.94
2213	549632.09	2242325.97
2214	549654.16	2242321.32
2215	549664.58	2242320.85
2216	549675.25	2242320.49
2217	549675.36	2242320.12
2218	549690.8	2242324.72
2219	549698.8	2242307.01
2220	549715.45	2242315.26
2221	549703.29	2242329.93
2222	549703.11	2242334.83
2223	549706.22	2242347.78
2224	549709.09	2242347.9
2225	549718.52	2242341.8
2226	549744.65	2242338.34
2227	549739.93	2242344.82
2228	549750.82	2242348.35
2229	549758.95	2242347.21
2230	549764.44	2242344.57
2231	549764.09	2242356.47
2232	549775.9	2242352.72
2233	549761.49	2242366.63
2234	549746.82	2242387.24
2235	549766.14	2242395.39
2236	549755.01	2242405.79
2237	549750.98	2242402.2
2238	549750.39	2242402.82
2239	549738.13	2242391.32
2240	549743.98	2242385.57
2241	549726.58	2242371.6
2242	549728.93	2242367.8
2243	549708.13	2242349.34
2244	549706.05	2242347.93
2245	549678.28	2242380.25
2246	549681	2242382.95
2247	549674.16	2242390.52
2248	549676.44	2242393.44
2249	549660.47	2242409.11
2250	549659.38	2242408.15
2251	549647.65	2242417.77
2252	549642.25	2242422.77
2253	549641.11	2242424
2254	549643.13	2242426.13

№ п/п	X	Y
1	2	3
2255	549650.77	2242434.18
2256	549655.58	2242439.24
2257	549656.96	2242439.21
2258	549658.51	2242439.17
2259	549667.71	2242448.28
2260	549665.36	2242450.78
2261	549671.86	2242456.82
2262	549675.67	2242456.12
2263	549683.07	2242462.98
2264	549708.63	2242490.9
2112	549714.6	2242498.99
2265	549391.41	2242732.63
2266	549421.83	2242711.35
2267	549423.57	2242713.98
2268	549456.18	2242688.39
2269	549476.32	2242673.04
2270	549487.67	2242663.44
2271	549497.05	2242656.84
2272	549499.82	2242655.01
2273	549504.46	2242650.76
2274	549506.54	2242652.64
2275	549517.99	2242643.75
2276	549526.05	2242638.98
2277	549535.17	2242632.26
2278	549528.56	2242623.62
2279	549527.3	2242624.06
2280	549520.02	2242614.35
2281	549509.49	2242601.39
2282	549510.06	2242600.89
2283	549503.98	2242594.01
2284	549497.88	2242586.51
2285	549497.18	2242587.06
2286	549479.7	2242564.64
2287	549454.88	2242587.07
2288	549415.29	2242623.36
2289	549376.73	2242656.62
2290	549353.14	2242679.58
2291	549371.57	2242706.34
2292	549371.8	2242706.16
2265	549391.41	2242732.63
2293	549080.4	2242747.74
2294	549096.15	2242745.94
2295	549108.28	2242744.86
2296	549111.96	2242744.14
2297	549118.97	2242742.05
2298	549136.14	2242736.99
2299	549145.3	2242731.59
2300	549155.33	2242724.27
2301	549131.78	2242688.43
2302	549122.46	2242674.77
2303	549113.66	2242663.19

№ п/п	X	Y
1	2	3
2304	549102.1	2242647.21
2305	549090.36	2242630.46
2306	549090.36	2242630.46
2307	549083.81	2242620.56
2308	549082.16	2242618.1
2309	549077.34	2242609.91
2310	549075.97	2242607.8
2311	549070.76	2242609.72
2312	549054.01	2242611.16
2313	549047.24	2242612.1
2314	549037.55	2242612.96
2315	549036.52	2242613.51
2316	549029.4	2242613.95
2317	549009.58	2242615.61
2318	548988.36	2242612.71
2319	548985	2242613.1
2320	548955.62	2242606.44
2321	548955.71	2242606.04
2322	548945.39	2242603.62
2323	548945.22	2242603.96
2324	548939.11	2242602.35
2325	548938.94	2242602.32
2326	548929.54	2242599.84
2327	548925.95	2242599.16
2328	548904.71	2242593.23
2329	548898.49	2242609.91
2330	548881.38	2242601.49
2331	548876.03	2242610.41
2332	548861.65	2242635.44
2333	548857.79	2242645.16
2334	548864.07	2242647.91
2335	548855.4	2242664.32
2336	548845.96	2242679.86
2337	548838.09	2242707.28
2338	548837.47	2242709.92
2339	548871.66	2242715.3
2340	548872.42	2242713.22
2341	548875.47	2242705.12
2342	548879.86	2242707.05
2343	548879.69	2242707.87
2344	548888.69	2242711.59
2345	548889.12	2242710.78
2346	548892.13	2242711.96
2347	548895.13	2242712.11
2348	548896.44	2242708.68
2349	548908.22	2242713.48
2350	548911.51	2242705.81
2351	548914.43	2242698.06
2352	548917.64	2242688.68
2353	548919.99	2242679.65
2354	548919.82	2242677.59
2355	548930.36	2242645.68
2356	548938.9	2242648.85



№ п/п	X	Y
1	2	3
2357	548933.76	2242670.61
2358	548933.09	2242672.48
2359	548930.05	2242685.23
2360	548932.29	2242685.65
2361	548933.98	2242686.02
2362	548932.86	2242689.07
2363	548928.29	2242709.82
2364	548929.95	2242710.2
2365	548937.17	2242711.72
2366	548945.35	2242713.45
2367	548961.87	2242716.94
2368	548968.11	2242718.2
2369	548980.58	2242721.35
2370	548990.4	2242723.43
2371	548996.5	2242725.32
2372	549029.85	2242734.22
2373	549036.76	2242736.04
2374	549037.15	2242733.83
2375	549039.2	2242723.69
2376	549035.74	2242715.16
2377	549048.64	2242716.54
2378	549046.52	2242733.03
2379	549049.33	2242739.27
2380	549057.15	2242741.95
2381	549064.38	2242743.4
2382	549078.29	2242746.83
2293	549080.4	2242747.74
2384	549097.6	2242644.38
2385	549098.31	2242643.67
2386	549097.6	2242642.97
2387	549096.89	2242643.67
2384	549097.6	2242644.38
2388	548894.59	2242709.29
2389	548894.61	2242709.05
2390	548894.45	2242709.03
2391	548894.42	2242709.27
2388	548894.59	2242709.29
2392	549049.48	2242705.72
2393	549049.61	2242705.52
2394	549049.47	2242705.43
2395	549049.34	2242705.62
2392	549049.48	2242705.72
2396	548818.13	2242424
2397	548829.64	2242413.58
2398	548828.94	2242412.87
2399	548829.64	2242412.17
2400	548830.35	2242412.87
2401	548843	2242401.02
2402	548830.45	2242387.74

№ п/п	X	Y
1	2	3
2403	548829.65	2242386.71
2404	548827.05	2242384.27
2405	548821.75	2242377.15
2406	548814.03	2242367.69
2407	548803.85	2242347.88
2408	548796.91	2242333.24
2409	548794.76	2242328.35
2410	548783.31	2242299.23
2411	548775.19	2242301.33
2412	548771.03	2242302.26
2413	548750.19	2242307.94
2414	548750.38	2242308.79
2415	548756.5	2242335.62
2416	548759.36	2242341.27
2417	548761.34	2242345.52
2418	548769.13	2242357.48
2419	548772.33	2242362.49
2420	548781.91	2242378.64
2421	548785.12	2242384.04
2422	548792.3	2242394.33
2423	548800.64	2242404.81
2424	548807.12	2242412.07
2396	548818.13	2242424
2425	549045.4	2242378.18
2426	549051.67	2242377.51
2427	549060.43	2242376.79
2428	549063.68	2242375.35
2429	549075.9	2242371.31
2430	549089.53	2242367.03
2431	549094.84	2242365.1
2432	549100.8	2242362.55
2433	549108.08	2242358.44
2434	549110.16	2242357.36
2435	549125.32	2242348.54
2436	549125.67	2242348.3
2437	549122.98	2242344.6
2438	549120.74	2242340.82
2439	549115.57	2242333.83
2440	549116.34	2242333.14
2441	549112.89	2242327.69
2442	549111.27	2242328.88
2443	549107.47	2242323.22
2444	549100.75	2242314.94
2445	549100.14	2242315.37
2446	549084.1	2242290.79
2447	549077.47	2242283.05
2448	549054.71	2242287.59
2449	549027.79	2242292.38
2450	549017.82	2242293.91
2451	549001.33	2242295.89
2452	549001.33	2242296.02
2453	548994.7	2242296.17

№ п/п	X	Y
1	2	3
2454	548989.37	2242295.21
2455	548982.95	2242291.76
2456	548978.59	2242289.42
2457	548959.03	2242271.47
2458	548959.24	2242271.25
2459	548955.68	2242264.77
2460	548956.3	2242264.32
2461	548955.74	2242263.41
2462	548954.91	2242263.81
2463	548953.1	2242260.93
2464	548947.19	2242252.41
2465	548917.78	2242258.63
2466	548877.18	2242270.82
2467	548883.94	2242284.43
2468	548886.16	2242288.92
2469	548886.52	2242289.65
2470	548889.73	2242294.14
2471	548893.68	2242300.37
2472	548894.67	2242301.5
2473	548904.33	2242313.74
2474	548914.58	2242326.75
2475	548939.87	2242347.78
2476	548967.53	2242363.88
2477	548975.91	2242367.65
2478	548980.17	2242369.5
2479	548988.2	2242371.88
2480	548999.3	2242374.77
2481	548999.36	2242374.62
2482	549013.42	2242377.24
2483	549020.73	2242378.11
2484	549031.05	2242378.08
2425	549045.4	2242378.18
2485	548944.87	2242255.99
2486	548944.87	2242255.59
2487	548944.46	2242255.59
2488	548944.47	2242255.99
2485	548944.87	2242255.99
2489	548944.1	2242257.21
2490	548944.27	2242257.18
2491	548944.22	2242256.94
2492	548944.05	2242256.98
2489	548944.1	2242257.21
2493	549406.36	2242461.34
2494	549417.41	2242448.27
2495	549421.12	2242443.13
2496	549423.2	2242444.67
2497	549426.59	2242440.52
2498	549431.84	2242434.06
2499	549437.3	2242427.44
2500	549455.85	2242403.06





№ п/п	X	Y
1	2	3
2501	549472.21	2242385.84
2502	549486.47	2242369.91
2503	549502.87	2242350.15
2504	549511.45	2242339.83
2505	549512.72	2242339.25
2506	549524.03	2242325.67
2507	549518.95	2242316.81
2508	549508.92	2242306.64
2509	549493.73	2242296.31
2510	549488.95	2242293.66
2511	549486.62	2242292.48
2512	549467.58	2242282.6
2513	549456.44	2242276.67
2514	549441.74	2242268.85
2515	549436.3	2242266.18
2516	549434.34	2242274.14
2517	549429.65	2242293.3
2518	549423.85	2242314.42
2519	549408.67	2242333.76
2520	549388.03	2242356.82
2521	549378.6	2242365.13
2522	549366.98	2242374.33
2523	549346.87	2242388.74
2524	549364.23	2242410.88
2525	549379.03	2242430.49
2526	549401.26	2242458.06
2527	549404.37	2242459.34
2393	549406.36	2242461.34
2528	549445.24	2242277.5
2529	549445.26	2242277.26

№ п/п	X	Y
1	2	3
2530	549445.09	2242277.24
2531	549445.07	2242277.48
2528	549445.24	2242277.5
2532	549591.7	2242336.41
2533	549596.08	2242333.35
2534	549586.06	2242303.69
2535	549577.31	2242288.03
2536	549571.02	2242277.41
2537	549554.6	2242286.82
2538	549546.29	2242282.1
2539	549537.15	2242302.11
2540	549546.67	2242308.47
2541	549563.26	2242320.21
2532	549591.7	2242336.41
2542	549828.51	2243290.37
2543	549805.36	2243267.57
2544	549794.24	2243278.26
2545	549781.36	2243266.13
2546	549767.24	2243252.76
2547	549751.68	2243241.75
2548	549617.32	2243085.12
2549	549616.97	2243084.77
2550	549602.97	2243065.44
2551	549608.67	2243055.7
2552	549626.58	2243038.18
2553	549648.68	2243056.9
2554	549651.17	2243054.62
2555	549673.05	2243075.86

№ п/п	X	Y
1	2	3
2556	549694.69	2243096.3
2557	549694.87	2243096.48
2558	549697.73	2243099.4
2559	549702.49	2243104.25
2560	549704.58	2243106.35
2561	549716.37	2243119
2562	549714.83	2243122.6
2563	549715.8	2243123.6
2564	549734.54	2243142.22
2565	549753.02	2243160.54
2566	549763.09	2243170.54
2567	549768.87	2243176.36
2568	549772.79	2243180.12
2569	549775.38	2243183.31
2570	549790.35	2243199.04
2571	549792.1	2243200.73
2572	549800.68	2243191.67
2573	549812.08	2243209.88
2574	549832.43	2243216.16
2575	549823.15	2243224.7
2576	549821.87	2243225.88
2577	549819.88	2243226.24
2578	549832.3	2243240.55
2579	549848.64	2243257.78
2580	549848.7	2243259.83
2581	549847.03	2243261.24
2582	549853.54	2243268.52





## 1.1.10.2. Ведомость координат поворотных точек границ формируемых и изменяемых земельных участков

Таблица 9

№ п/п	X	Y
1	2	3
:ЗУ141, площадь 1698 кв.м		
1	549749.56	2242494.61
2	549755	2242501.59
3	549757.63	2242504.57
4	549764	2242511.31
5	549767.2	2242515.88
6	549773.76	2242524.8
7	549776.48	2242528.43
8	549781.05	2242534.06
9	549782.8	2242536.25
10	549779.23	2242539.66
11	549763.97	2242555.81
12	549753.76	2242545.38
13	549753.05	2242544.67
14	549741.46	2242534.68
15	549726.84	2242519.81
16	549724.85	2242517.27
17	549726.44	2242513.94
18	549734	2242506.21
1	549749.56	2242494.61
:ЗУ103, площадь 810 кв.м		
1	548963.25	2242441.32
2	548962.9	2242440.97
3	548967.79	2242426.54
4	548986.04	2242433.43
5	548988.99	2242434.62
6	548990.35	2242434.14
7	548988.8	2242438.62
8	548986.72	2242447
9	548985.47	2242446.94
10	548984.98	2242451.86
11	548982.08	2242465.52
12	548974.35	2242463.89
13	548957.3	2242458.7
14	548958.18	2242454.49
15	548961.31	2242444.88
16	548962.54	2242442.02

№ п/п	X	Y
1	2	3
1	548963.25	2242441.32
:ЗУ97, площадь 252 кв.м		
1	548937.74	2242196.39
2	548934.91	2242201.78
3	548935.15	2242205.24
4	548936.72	2242212.91
5	548943.07	2242236.74
6	548937.32	2242238.55
7	548927.37	2242199.73
1	548937.74	2242196.39
:ЗУ116, площадь 1118 кв.м		
1	549075.25	2242524.43
2	549076.52	2242556.67
3	549077.13	2242561.35
4	549077.62	2242567.55
5	549082.44	2242596.87
6	549062.35	2242597.81
7	549063.52	2242593.65
8	549061.99	2242562.07
9	549061.61	2242526.38
1	549075.25	2242524.43
:ЗУ120, площадь 1491 кв.м		
1	549114.27	2242646.65
2	549124.32	2242653.86
3	549148.35	2242635.6
4	549156.29	2242630.01
5	549156.13	2242629.84
6	549159.84	2242627.13
7	549159.96	2242627.28
8	549160.79	2242626.54
9	549160.79	2242626.29
10	549161.05	2242626.29
11	549169.5	2242619.91
12	549172.9	2242617.28
13	549176.97	2242614.38
14	549192.06	2242602.14
15	549197.49	2242598.58

№ п/п	X	Y
1	2	3
16	549198.69	2242597.94
17	549201.37	2242587.55
18	549206.92	2242574.21
19	549169.88	2242582.41
20	549174.28	2242589.49
21	549180.58	2242599.61
22	549157.11	2242615.44
23	549157.41	2242615.74
24	549156.7	2242616.44
25	549156.25	2242615.99
26	549156.03	2242616.14
27	549141.84	2242627.25
28	549142.02	2242627.5
29	549135.46	2242632.24
30	549134.55	2242630.75
31	549130.25	2242633.53
32	549130.87	2242634.43
1	549114.27	2242646.65
:ЗУ101, площадь 387 кв.м		
1	548856.64	2242156.35
2	548856.59	2242160.86
3	548853.79	2242159.95
4	548815.39	2242149.81
5	548809.86	2242148.96
6	548784.13	2242143.08
7	548782.18	2242136.56
8	548805.77	2242142
9	548818.03	2242145.07
10	548823.86	2242146.99
11	548837.1	2242150.96
12	548844.83	2242153.26
1	548856.64	2242156.35
:ЗУ107, площадь 217 кв.м		
1	548722.99	2242123.99
2	548722.59	2242130.21
3	548724.02	2242130.24
4	548734.01	2242130.51



№ п/п	X	Y
1	2	3
5	548738.07	2242130.61
6	548747.62	2242130
7	548751.7	2242129.77
8	548770.85	2242131.02
9	548770.91	2242127.54
10	548763.82	2242127.03
11	548763.84	2242126.73
12	548746.79	2242125.84
13	548736.93	2242125.35
14	548736.52	2242125.76
15	548736.07	2242125.31
1	548722.99	2242123.99
:ЗУ99, площадь 846 кв.м		
1	548957.3	2242458.7
2	548958.18	2242454.49
3	548961.31	2242444.88
4	548962.54	2242442.02
5	548961.84	2242441.32
6	548962.54	2242440.61
7	548962.9	2242440.97
8	548967.79	2242426.54
9	548980.83	2242385.06
10	548971.24	2242382.49
11	548963.97	2242402.9
12	548956.71	2242420.75
13	548957.13	2242421.1
14	548956.99	2242423.24
15	548958.32	2242423.99
16	548956.41	2242429.26
17	548954.58	2242433.06
18	548953.5	2242435.61
19	548951.34	2242440.71
20	548951.75	2242441.13
21	548951.05	2242441.83
22	548950.92	2242441.7
23	548949.54	2242444.94
24	548948.4	2242448
25	548944.88	2242456.2
1	548957.3	2242458.7
:ЗУ104, площадь 383 кв.м		
1	548941.13	2242462.32

№ п/п	X	Y
1	2	3
2	548953.63	2242466.45
3	548950.22	2242476.11
4	548949.52	2242476.82
5	548941.86	2242497.76
6	548930.79	2242492.97
7	548937.39	2242478.6
8	548940.11	2242468.57
1	548941.13	2242462.32
:ЗУ111, площадь 881 кв.м		
1	548927.58	2242508.23
2	548937.08	2242510.63
3	548936.62	2242511.9
4	548924.06	2242545.81
5	548912.04	2242578.74
6	548898.58	2242574.1
7	548912.53	2242541
8	548915.09	2242535.59
1	548927.58	2242508.23
9	548926.95	2242532
10	548927.2	2242532
11	548927.2	2242532.26
12	548926.95	2242532.26
9	548926.95	2242532
:ЗУ105, площадь 115 кв.м		
1	548843	2242401.02
2	548846.04	2242402.88
3	548833.06	2242414.83
4	548832.36	2242415.53
5	548820.64	2242426.33
6	548818.13	2242424
7	548829.64	2242413.58
8	548830.35	2242412.87
1	548843	2242401.02
:ЗУ112, площадь 372 кв.м		
1	548785.32	2242462.6
2	548785.53	2242462.92
3	548772.42	2242476
4	548772.25	2242475.83
5	548771.55	2242476.53
6	548771.71	2242476.7

№ п/п	X	Y
1	2	3
7	548758.63	2242489.74
8	548754.73	2242486.35
9	548755.43	2242485.65
10	548754.73	2242484.95
11	548758.96	2242481.51
12	548768.64	2242472.68
13	548769.35	2242471.97
14	548781.84	2242459.5
15	548785.78	2242455.31
16	548798.28	2242443.3
17	548807.53	2242432.6
18	548810.69	2242436.97
1	548785.32	2242462.6
:ЗУ100, площадь 191 кв.м		
1	549090.95	2242382.48
2	549085.8	2242384.3
3	549095.74	2242416.74
4	549101.36	2242415.18
5	549098.09	2242405.53
6	549096.63	2242401.3
7	549097.05	2242401.15
8	549092.65	2242388.26
9	549092.8	2242387.71
1	549090.95	2242382.48
:ЗУ136, площадь 746 кв.м		
1	549479.7	2242564.64
2	549486.72	2242562.62
3	549509.03	2242587.27
4	549509.2	2242587.46
5	549509	2242587.66
6	549509.71	2242588.37
7	549509.88	2242588.2
8	549531.13	2242611.31
9	549531.56	2242614.72
10	549543.07	2242628.18
11	549535.17	2242632.26
12	549528.56	2242623.62
13	549527.3	2242624.06
14	549520.02	2242614.35
15	549509.49	2242601.39
16	549510.06	2242600.89



№ п/п	X	Y
1	2	3
17	549503.98	2242594.01
18	549497.88	2242586.51
19	549497.18	2242587.06
1	549479.7	2242564.64
:ЗУ144, площадь 770 кв.м		
1	549551.27	2242638.83
2	549545.66	2242643.86
3	549550.8	2242650.29
4	549550.49	2242652.26
5	549560.84	2242663.48
6	549571.9	2242676.72
7	549571.61	2242676.93
8	549572.45	2242677.9
9	549573.2	2242677.24
10	549573.86	2242678
11	549573.1	2242678.65
12	549584	2242690.81
13	549589.73	2242699.66
14	549592.15	2242704.78
15	549590.89	2242706.25
16	549592.94	2242709.1
17	549597.44	2242714.59
18	549607.1	2242709.89
19	549598.9	2242696.37
20	549581.79	2242676.02
21	549581.09	2242675.31
22	549573.94	2242666.21
23	549565.41	2242656.26
24	549560.7	2242651.64
25	549556.7	2242646.26
1	549551.27	2242638.83
:ЗУ148, площадь 1715 кв.м		
1	549612.05	2242715
2	549607.43	2242720.98
3	549624.35	2242740.08
4	549639.65	2242759.38
5	549609.91	2242779.95
6	549594.1	2242759.55
7	549580.69	2242740.73
8	549579.89	2242744.17
9	549602.06	2242774.99

№ п/п	X	Y
1	2	3
10	549579.34	2242796.72
11	549560.52	2242814.37
12	549566.86	2242824.17
13	549649.8	2242761.6
14	549645.87	2242756.67
15	549641.66	2242751.38
16	549629.87	2242736.89
17	549618.12	2242722.45
18	549613.88	2242717.25
1	549612.05	2242715
:ЗУ142, площадь 667 кв.м		
1	549429.39	2242730.25
2	549432.68	2242736.11
3	549452.37	2242762.77
4	549455.29	2242766.8
5	549455.24	2242766.85
6	549455.56	2242767.17
7	549475.04	2242794.04
8	549480.36	2242801.27
9	549472.45	2242806.58
10	549469.2	2242801.19
11	549462.32	2242790.77
12	549450.35	2242773.03
13	549451.65	2242772.1
14	549450.81	2242770.93
15	549449.57	2242771.81
16	549448.86	2242770.69
17	549422.24	2242731.82
1	549429.39	2242730.25
18	549454.2	2242776.01
19	549453.49	2242776.71
20	549452.78	2242776.01
21	549453.49	2242775.3
18	549454.2	2242776.01
:ЗУ132, площадь 845 кв.м		
1	549353.14	2242679.58
2	549371.57	2242706.34
3	549371.8	2242706.16
4	549391.41	2242732.63
5	549383.11	2242739.65

№ п/п	X	Y
1	2	3
6	549381.67	2242737.73
7	549378.1	2242733.04
8	549376.78	2242733.94
9	549376.43	2242733.06
10	549368.8	2242723.18
11	549368.31	2242722.62
12	549358.96	2242711.87
13	549356.06	2242709.47
14	549353.27	2242707.93
15	549350.61	2242706.88
16	549348.97	2242706.77
17	549344.72	2242706.46
1	549353.14	2242679.58
18	549375.96	2242713.96
19	549375.96	2242714.36
20	549375.56	2242714.36
21	549375.56	2242713.96
18	549375.96	2242713.96
22	549360.53	2242711.48
23	549359.82	2242712.19
24	549359.12	2242711.48
25	549359.82	2242710.78
22	549360.53	2242711.48
:ЗУ154, площадь 216 кв.м		
1	549619.47	2243035.23
2	549626.58	2243038.18
3	549608.67	2243055.7
4	549602.97	2243065.44
5	549596.02	2243063.49
6	549604.68	2243052.83
7	549614.96	2243040.9
1	549619.47	2243035.23
:ЗУ113, площадь 727 кв.м		
1	549346.87	2242388.74
2	549364.23	2242410.88
3	549379.03	2242430.49
4	549401.26	2242458.06
5	549404.37	2242459.34
6	549406.36	2242461.34



№ п/п	X	Y
1	2	3
7	549402.24	2242468.78
8	549392.66	2242460.17
9	549389.14	2242455.41
10	549375.58	2242438
11	549366.57	2242426.15
12	549356.28	2242413.04
13	549349.06	2242404.28
14	549346.82	2242400.86
15	549341.02	2242393.68
1	549346.87	2242388.74
:ЗУ119, площадь 2100 кв.м		
1	548898.49	2242609.91
2	548881.38	2242601.49
3	548876.03	2242610.41
4	548861.65	2242635.44
5	548857.79	2242645.16
6	548864.07	2242647.91
7	548855.4	2242664.32
8	548845.96	2242679.86
9	548838.09	2242707.28
10	548837.47	2242709.92
11	548814.1	2242709.11
12	548815.79	2242703.32
13	548819.63	2242695.66
14	548825.81	2242682.99
15	548826.83	2242680.88
16	548831.54	2242671.11
17	548836.7	2242662.5
18	548853.2	2242635.77
19	548850.7	2242634.18
20	548853.45	2242631.77
21	548858.15	2242624.89
22	548868.51	2242608.8
23	548877.26	2242595.15
24	548879	2242593.22
25	548882.44	2242586.02
26	548888.99	2242588.16
27	548904.71	2242593.23
1	548898.49	2242609.91
:ЗУ146, площадь 907 кв.м		
1	549624.35	2242740.08

№ п/п	X	Y
1	2	3
2	549594.1	2242759.55
3	549609.91	2242779.95
4	549639.65	2242759.38
1	549624.35	2242740.08
:ЗУ110, площадь 802 кв.м		
1	548902.41	2242498.56
2	548890.29	2242524.78
3	548915.09	2242535.59
4	548927.58	2242508.23
5	548920.7	2242505.15
6	548917.79	2242503.99
1	548902.41	2242498.56
:ЗУ138, площадь 1107 кв.м		
1	549228.89	2242995.33
2	549228.5	2242999.73
3	549216.14	2242989.62
4	549217.82	2242985.58
5	549225.77	2242971.27
6	549221.44	2242967.81
7	549239.28	2242926.81
8	549247.24	2242933.82
9	549252.33	2242945.05
10	549249.08	2242953.84
11	549245.39	2242955.99
12	549240.63	2242972.53
1	549228.89	2242995.33
:ЗУ140, площадь 1668 кв.м		
1	549304.27	2242869.59
2	549356.05	2242869.17
3	549359.6	2242877.2
4	549363.86	2242889.47
5	549357.61	2242893.16
6	549357.9	2242894.75
7	549357.7	2242895.88
8	549351.98	2242898.64
9	549349.65	2242901.13
10	549346.45	2242904.97
11	549342.21	2242907.7
12	549338.66	2242910.44
13	549332.27	2242910.76
14	549333.04	2242897.09

№ п/п	X	Y
1	2	3
15	549300.98	2242889.52
1	549304.27	2242869.59
:ЗУ128, площадь 340 кв.м		
1	548832.15	2242730.69
2	548830.92	2242727.85
3	548845.84	2242731.35
4	548856.31	2242733.23
5	548865.84	2242733.67
6	548864.76	2242739.08
7	548865.3	2242746.92
8	548866.33	2242752.36
9	548862.94	2242751.3
1	548832.15	2242730.69
:ЗУ92, площадь 568 кв.м		
1	549059.5	2242240.47
2	549070.77	2242231.54
3	549082.37	2242216.18
4	549083.13	2242216.32
5	549097.29	2242178.92
6	549096.83	2242178.46
7	549097.54	2242177.75
8	549097.68	2242177.89
9	549098.16	2242176.64
10	549092.36	2242166.68
11	549087.77	2242180.04
12	549079.06	2242206.66
13	549077.04	2242212.77
14	549077.01	2242212.76
15	549077	2242212.8
16	549066.37	2242226.82
17	549055.72	2242235.3
1	549059.5	2242240.47
:ЗУ109, площадь 1603 кв.м		
1	549412.69	2242262.16
2	549409.7	2242285.38
3	549405.08	2242298.94
4	549383.63	2242290.63
5	549362.4	2242281.96
6	549360.57	2242281.21
7	549360.88	2242280.46
8	549361.28	2242278.98



№ п/п	X	Y
1	2	3
9	549361.43	2242278.41
10	549367.47	2242255.96
11	549368.1	2242253.7
12	549368.49	2242252.23
1	549412.69	2242262.16
:ЗУ126, площадь 680 кв.м		
1	549622.29	2242292.64
2	549652.67	2242296.42
3	549653.16	2242297.58
4	549651.95	2242318.14
5	549654.16	2242321.32
6	549632.09	2242325.97
7	549632.09	2242321.58
8	549632.35	2242318.95
9	549633.18	2242319.02
10	549633.25	2242312.33
11	549632.34	2242312.49
12	549622.55	2242295.11
1	549622.29	2242292.64
:ЗУ125, площадь 335 кв.м		
1	549698.8	2242307.01
2	549715.45	2242315.26
3	549703.29	2242329.93
4	549703.11	2242334.83
5	549690.8	2242324.72
1	549698.8	2242307.01
:ЗУ131, площадь 1825 кв.м		
1	549744.65	2242338.34
2	549739.93	2242344.82
3	549750.82	2242348.35
4	549758.95	2242347.21
5	549764.44	2242344.57
6	549764.09	2242356.47
7	549775.9	2242352.72
8	549761.49	2242366.63
9	549746.82	2242387.24
10	549766.14	2242395.39
11	549755.01	2242405.79
12	549750.98	2242402.2
13	549750.39	2242402.82
14	549738.13	2242391.32

№ п/п	X	Y
1	2	3
15	549743.98	2242385.57
16	549726.58	2242371.6
17	549728.93	2242367.8
18	549708.13	2242349.34
19	549706.05	2242347.93
20	549706.22	2242347.78
21	549709.09	2242347.9
22	549718.52	2242341.8
1	549744.65	2242338.34
:ЗУ88, площадь 181 кв.м		
1	549077.01	2242212.76
2	549077	2242212.8
3	549066.37	2242226.82
4	549055.72	2242235.3
5	549066.65	2242209.57
1	549077.01	2242212.76
:ЗУ106, площадь 280 кв.м		
1	549080.26	2242488.43
2	549080.48	2242488.65
3	549083.16	2242508.01
4	549071.98	2242510.28
5	549074.55	2242504.8
6	549074.71	2242504.43
7	549074.25	2242498.13
8	549073.88	2242495.81
9	549072.53	2242495.58
10	549072.36	2242494.25
11	549071.76	2242490.27
12	549069.72	2242476.78
13	549078.28	2242476.19
14	549080.42	2242488.26
1	549080.26	2242488.43
15	549072.84	2242489.51
16	549073.55	2242490.22
17	549072.84	2242490.92
18	549072.14	2242490.22
15	549072.84	2242489.51
:ЗУ129, площадь 1077 кв.м		
1	549547.99	2242430.8
2	549542.55	2242426.5

№ п/п	X	Y
1	2	3
3	549534.76	2242433.77
4	549528.01	2242441.47
5	549525.2	2242444.6
6	549522.02	2242448.13
7	549521.15	2242449.28
8	549519.62	2242451.35
9	549509.81	2242464.64
10	549502.65	2242459.1
11	549513.1	2242447.27
12	549508.01	2242443
13	549507.16	2242442.29
14	549506.27	2242441.11
15	549508.12	2242439.39
16	549508.81	2242440.08
17	549509.52	2242439.37
18	549508.86	2242438.71
19	549509.19	2242438.4
20	549515.18	2242442.96
21	549520.51	2242435.18
22	549530.06	2242419.96
23	549534.49	2242412.28
24	549546	2242392.33
25	549549.55	2242390.92
26	549568.12	2242372.41
27	549570.71	2242367.59
28	549574.29	2242370.64
29	549571.72	2242376.33
30	549561.58	2242385.05
31	549555.57	2242391.59
32	549550.38	2242396.45
33	549542.21	2242409.86
34	549556.58	2242422.54
1	549547.99	2242430.8
:ЗУ130, площадь 69 кв.м		
1	549201.59	2242790.2
2	549211.92	2242799.25
3	549219.23	2242807.94
4	549216.94	2242809.9
5	549210.58	2242803.61
6	549206.65	2242798.84
1	549201.59	2242790.2



№ п/п	X	Y
1	2	3
:ЗУ87, площадь 2643 кв.м		
1	549055.72	2242235.3
2	549051.58	2242238.6
3	549026.02	2242205.01
4	549042.68	2242150.17
5	549045.4	2242141.21
6	549047.08	2242141.7
7	549050.03	2242142.57
8	549053.1	2242143.49
9	549062.84	2242146.13
10	549071.66	2242120.38
11	549075.49	2242109.72
12	549080.79	2242111.46
13	549109.27	2242120.82
14	549101.82	2242143.4
15	549100.58	2242143.05
16	549096.02	2242156.18
17	549092.36	2242166.68
18	549054.46	2242154.12
19	549054.28	2242154.69
20	549053.68	2242154.52
21	549053.73	2242154.35
22	549053.5	2242154.29
23	549053.46	2242154.45
24	549046.5	2242152.3
25	549040.55	2242170.3
26	549048.39	2242173.32
27	549039.56	2242201.24
28	549037.5	2242210.07
1	549055.72	2242235.3
29	549037.16	2242210.15
30	549037.37	2242210.25
31	549037.3	2242210.4
32	549037.09	2242210.3
29	549037.16	2242210.15
33	549085.44	2242116.02
34	549088.57	2242117
35	549088.05	2242118.46
36	549084.94	2242117.5

№ п/п	X	Y
1	2	3
33	549085.44	2242116.02
37	549043.28	2242184.92
38	549043.23	2242185.09
39	549043	2242185.02
40	549043.05	2242184.86
37	549043.28	2242184.92
:ЗУ114, площадь 374 кв.м		
1	548706.47	2242124.44
2	548705.85	2242128.74
3	548685.32	2242127.64
4	548685.27	2242128.08
5	548672.26	2242127.66
6	548664.36	2242127.71
7	548649.97	2242127.33
8	548635.07	2242127.5
9	548634.75	2242121.22
10	548652.44	2242121.69
11	548652.62	2242121.87
12	548652.79	2242121.7
13	548657.2	2242121.82
14	548670.86	2242122.27
1	548706.47	2242124.44
15	548706.01	2242125.06
16	548705.84	2242125.06
17	548705.84	2242124.83
18	548706.01	2242124.83
15	548706.01	2242125.06
19	548636.81	2242123.51
20	548636.81	2242123.68
21	548636.58	2242123.68
22	548636.58	2242123.51
23	548636.7	2242123.51
19	548636.81	2242123.51
24	548676.14	2242123.83
25	548675.97	2242123.83
26	548675.97	2242123.59
27	548676.14	2242123.6

№ п/п	X	Y
1	2	3
24	548676.14	2242123.83
:ЗУ149, площадь 5456 кв.м		
1	549317.07	2242997.13
2	549316.58	2242996.64
3	549315.87	2242997.34
4	549316.15	2242997.62
5	549293.82	2243009.69
6	549295.81	2243011
7	549293.56	2243014.02
8	549283.73	2243009.97
9	549275.24	2243023.75
10	549272.75	2243022.1
11	549261.46	2243040.71
12	549245.72	2243025.44
13	549238.24	2243006.21
14	549247.24	2243010.58
15	549249.67	2243010.31
16	549266.12	2243009.68
17	549301.31	2242988.22
18	549333.02	2242969.6
19	549332.7	2242969.09
20	549347.55	2242961
21	549345.81	2242957.93
22	549349.96	2242955.74
23	549350.91	2242957.53
24	549353.78	2242956.01
25	549352.84	2242954.23
26	549357.24	2242952.04
27	549358.35	2242952.27
28	549359.33	2242953.89
29	549361.77	2242952.64
30	549361.93	2242952.9
31	549371.47	2242947.83
32	549370.57	2242945.88
33	549383.77	2242939.03
34	549409.12	2242925.46
35	549426.86	2242915.68
36	549442.13	2242907.32
37	549456.33	2242899.97
38	549456.49	2242900.31
39	549473.04	2242891.51



№ п/п	X	Y
1	2	3
40	549475.22	2242889.55
41	549480.6	2242886.91
42	549487.68	2242876.88
43	549495.1	2242869.9
44	549495.51	2242868.01
45	549495.77	2242866.18
46	549495.73	2242863.18
47	549495.52	2242854.69
48	549489.03	2242855.16
49	549490.44	2242853.43
50	549494.52	2242846.22
51	549489.63	2242833.25
52	549490.15	2242833.77
53	549490.86	2242833.06
54	549490.15	2242832.35
55	549489.53	2242832.97
56	549488.11	2242829.22
57	549481.39	2242817.04
58	549481.79	2242817.44
59	549482.5	2242816.73
60	549481.79	2242816.03
61	549481.17	2242816.64
62	549479.9	2242814.34
63	549490.16	2242808.13
64	549490.7	2242809.13
65	549495.04	2242816.08
66	549493.48	2242817.08
67	549502.95	2242846.82
68	549509.78	2242875.74
69	549506.88	2242877.22
70	549496.93	2242884.16
71	549491.56	2242898.29
72	549489.72	2242896.97
73	549475.62	2242905.91
74	549469.62	2242909.53
75	549470.07	2242910.5
76	549450.59	2242921.38
77	549449.79	2242920.12
78	549428.15	2242932.89
79	549391.67	2242953.48
80	549379.7	2242959.48

№ п/п	X	Y
1	2	3
81	549349.88	2242977.21
82	549328.49	2242990.96
1	549317.07	2242997.13
83	549261.5	2243033.59
84	549260.79	2243034.3
85	549260.08	2243033.59
86	549260.79	2243032.89
83	549261.5	2243033.59
87	549493.51	2242851.23
88	549493.37	2242851.33
89	549493.23	2242851.13
90	549493.37	2242851.04
87	549493.51	2242851.23
91	549269.1	2243018.87
92	549268.95	2243018.95
93	549268.84	2243018.74
94	549268.99	2243018.66
91	549269.1	2243018.87
95	549496.85	2242853.8
96	549497.56	2242854.51
97	549496.85	2242855.22
98	549496.14	2242854.51
95	549496.85	2242853.8
99	549310.62	2242997.54
100	549310.47	2242997.62
101	549310.36	2242997.4
102	549310.51	2242997.33
99	549310.62	2242997.54
103	549476.11	2242890.24
104	549476.81	2242890.95
105	549476.11	2242891.66
106	549475.4	2242890.95
103	549476.11	2242890.24
107	549316.38	2242995.4

№ п/п	X	Y
1	2	3
108	549315.67	2242996.1
109	549314.96	2242995.4
110	549315.67	2242994.69
107	549316.38	2242995.4
111	549461.4	2242912.76
112	549461.25	2242912.84
113	549461.14	2242912.63
114	549461.29	2242912.55
111	549461.4	2242912.76
115	549300.24	2242989.85
116	549300.39	2242989.77
117	549300.5	2242989.98
118	549300.35	2242990.06
115	549300.24	2242989.85
119	549415.54	2242937.76
120	549415.39	2242937.84
121	549415.28	2242937.63
122	549415.43	2242937.55
119	549415.54	2242937.76
123	549311.96	2242985.94
124	549311.25	2242986.65
125	549310.54	2242985.94
126	549311.25	2242985.24
123	549311.96	2242985.94
127	549386.79	2242940.8
128	549386.08	2242941.51
129	549385.37	2242940.8
130	549386.08	2242940.1
127	549386.79	2242940.8
131	549343.24	2242977.39
132	549343.08	2242977.47
133	549342.98	2242977.26
134	549343.13	2242977.18
131	549343.24	2242977.39



№ п/п	X	Y
1	2	3
135	549387.58	2242942.05
136	549386.87	2242942.76
137	549386.16	2242942.05
138	549386.87	2242941.35
135	549387.58	2242942.05
139	549375.54	2242959.56
140	549375.39	2242959.64
141	549375.28	2242959.43
142	549375.43	2242959.35
139	549375.54	2242959.56
143	549387.71	2242942.68
144	549388.42	2242943.39
145	549387.71	2242944.09
146	549387.01	2242943.39
143	549387.71	2242942.68
:ЗУ151, площадь 4305 кв.м		
1	549391.67	2242953.48
2	549397.49	2242963.7
3	549399.93	2242962.38
4	549406.97	2242973.02
5	549414.24	2242980.22
6	549414.46	2242980
7	549415.13	2242980.52
8	549444.06	2243004.2
9	549465.28	2243022.38
10	549474.93	2243029.75
11	549482.26	2243035.34
12	549485.07	2243037.75
13	549508.69	2243058.77
14	549519.05	2243067.9
15	549519.82	2243068.5
16	549531.13	2243078.47
17	549545.66	2243090.43
18	549535.49	2243094.44
19	549534.2	2243099.56
20	549531.88	2243104.9
21	549529.18	2243110.88
22	549508.94	2243132.03
23	549492.61	2243145.33

№ п/п	X	Y
1	2	3
24	549481.68	2243154.78
25	549473.39	2243157.48
26	549465.93	2243155.36
27	549458.96	2243147.18
28	549442.37	2243123.28
29	549441.02	2243122.58
30	549443.48	2243119.28
31	549458.78	2243136.26
32	549464.16	2243140.16
33	549466.87	2243142.2
34	549469.72	2243144.05
35	549472.94	2243144.92
36	549476.32	2243144.48
37	549479.21	2243141.98
38	549489.21	2243132.91
39	549500.75	2243123.55
40	549501.24	2243124.08
41	549523.31	2243101.99
42	549524.59	2243098.5
43	549525.46	2243095.23
44	549525.55	2243090.73
45	549514.47	2243081.55
46	549511.29	2243078.76
47	549508.96	2243076.72
48	549495.15	2243065.27
49	549493.85	2243066.49
50	549492.11	2243065.5
51	549491.17	2243066.66
52	549482.47	2243058.56
53	549466.79	2243045.25
54	549466.59	2243045.56
55	549450.65	2243031.26
56	549435.53	2243017.05
57	549416.4	2243000.56
58	549417.09	2242999.87
59	549415.35	2242998.37
60	549408.37	2242993.45
61	549404.04	2242990.72
62	549388.73	2242973.7
63	549389.11	2242972.93
64	549379.7	2242959.48

№ п/п	X	Y
1	2	3
1	549391.67	2242953.48
65	549514.48	2243066.49
66	549514.32	2243066.67
67	549514.2	2243066.56
68	549514.36	2243066.38
65	549514.48	2243066.49
69	549407	2242987.88
70	549406.84	2242988.06
71	549406.72	2242987.95
72	549406.88	2242987.77
69	549407	2242987.88
73	549493.75	2243065.34
74	549493.6	2243065.52
75	549493.47	2243065.4
76	549493.63	2243065.23
73	549493.75	2243065.34
77	549431.32	2243010.02
78	549431.16	2243010.2
79	549431.04	2243010.08
80	549431.19	2243009.91
77	549431.32	2243010.02
81	549459.28	2243036.14
82	549459.12	2243036.31
83	549458.99	2243036.2
84	549459.15	2243036.02
81	549459.28	2243036.14
:ЗУ137, площадь 15239 кв.м		
1	549877.52	2242380.73
2	549893.9	2242392.16
3	549887.96	2242396.37
4	549889.5	2242398.54
5	549888.86	2242398.96
6	549882.65	2242403.07
7	549881.99	2242402.15
8	549868.43	2242411.83
9	549868.03	2242412.53





№ п/п	X	Y
1	2	3
10	549861.21	2242418.02
11	549859.39	2242415.33
12	549853.27	2242419.96
13	549835.23	2242434.2
14	549825.8	2242440.45
15	549824.51	2242441.36
16	549814.81	2242448.19
17	549815.46	2242449.12
18	549806.82	2242455.3
19	549779.12	2242474.49
20	549769.15	2242481.68
21	549763.95	2242484.41
22	549749.56	2242494.61
23	549734	2242506.21
24	549726.44	2242513.94
25	549724.85	2242517.27
26	549726.84	2242519.81
27	549715.17	2242523.37
28	549707.09	2242529.84
29	549706.19	2242530.44
30	549698.44	2242535.59
31	549696.18	2242533.43
32	549680.75	2242545.4
33	549671.04	2242552.44
34	549663.71	2242557.84
35	549646.18	2242569.88
36	549636.29	2242576.72
37	549631.57	2242580.02
38	549627.07	2242583.3
39	549611.06	2242594.54
40	549596.04	2242604.79
41	549593.7	2242605.7
42	549591.37	2242602.52
43	549578.6	2242611.32
44	549581.16	2242614.28
45	549580.76	2242614.28
46	549580.76	2242614.69
47	549581.16	2242614.69
48	549578.65	2242617.19
49	549564.97	2242627.73
50	549551.27	2242638.83

№ п/п	X	Y
1	2	3
51	549545.66	2242643.86
52	549537.12	2242650.26
53	549538.36	2242651.97
54	549531.29	2242656.57
55	549515.53	2242668.06
56	549508.94	2242672.81
57	549508.74	2242672.54
58	549500.47	2242678.46
59	549496.55	2242681.11
60	549494.32	2242678.2
61	549489.95	2242681.55
62	549492	2242684.21
63	549487.59	2242687.59
64	549473.59	2242697.56
65	549471.26	2242699.22
66	549461.17	2242707.1
67	549460.92	2242707.48
68	549456.98	2242710.33
69	549456.77	2242710.03
70	549450.57	2242714.44
71	549449.42	2242712.82
72	549439.49	2242719.9
73	549440.67	2242721.56
74	549437.93	2242723.36
75	549429.39	2242730.25
76	549422.24	2242731.82
77	549413.14	2242738.25
78	549406.04	2242743.16
79	549395.01	2242752.01
80	549368.77	2242772.25
81	549367.85	2242772.41
82	549366.39	2242770.68
83	549363.75	2242772.83
84	549358.95	2242776.51
85	549337.81	2242791.92
86	549324.55	2242801.36
87	549320.39	2242804.17
88	549316.6	2242821.79
89	549313.56	2242835.7
90	549309.8	2242850.8
91	549304.27	2242869.59

№ п/п	X	Y
1	2	3
92	549300.98	2242889.52
93	549289.27	2242920.52
94	549287.43	2242937.33
95	549280.37	2242950.96
96	549279.75	2242950.34
97	549279.05	2242951.05
98	549279.75	2242951.76
99	549280.17	2242951.34
100	549279.62	2242952.4
101	549277.71	2242954.5
102	549263.08	2242998.92
103	549266.12	2243009.68
104	549249.67	2243010.31
105	549266.29	2242958.63
106	549270.08	2242946.79
107	549267.76	2242946.13
108	549269.86	2242938.51
109	549271.52	2242939.51
110	549273.06	2242935.31
111	549271.63	2242934.32
112	549274.68	2242927.31
113	549276.42	2242922.32
114	549282.1	2242906.1
115	549293.48	2242874.65
116	549296	2242865.72
117	549296.78	2242863.4
118	549310.26	2242826.1
119	549313.15	2242822.68
120	549310.95	2242819.46
121	549305	2242809.89
122	549285.8	2242824.71
123	549284.06	2242822.56
124	549262.94	2242839.76
125	549236.26	2242859.11
126	549206.06	2242884.25
127	549191.99	2242892.17
128	549187.05	2242894.79
129	549180.36	2242875.84
130	549183.56	2242876.95
131	549204.86	2242868.22
132	549214.25	2242861.85



№ п/п	X	Y
1	2	3
133	549243.29	2242841.31
134	549277.06	2242818.54
135	549289.99	2242811.05
136	549305.21	2242801.01
137	549330.08	2242779.35
138	549336.66	2242774.96
139	549341.88	2242771.32
140	549348.19	2242767.64
141	549358.13	2242760.3
142	549360.55	2242758.48
143	549363.96	2242755.85
144	549370.33	2242750.95
145	549373.85	2242746.7
146	549381.39	2242740.97
147	549381.57	2242740.83
148	549383.11	2242739.65
149	549391.41	2242732.63
150	549421.83	2242711.35
151	549423.57	2242713.98
152	549456.18	2242688.39
153	549476.32	2242673.04
154	549487.67	2242663.44
155	549497.05	2242656.84
156	549499.82	2242655.01
157	549504.46	2242650.76
158	549506.54	2242652.64
159	549517.99	2242643.75
160	549526.05	2242638.98
161	549535.17	2242632.26
162	549543.07	2242628.18
163	549569.79	2242606.74
164	549597.4	2242587.17
165	549613.06	2242575.65
166	549614.88	2242574.26
167	549619.94	2242570.38
168	549623.56	2242567.61
169	549622.75	2242566.6
170	549627.8	2242562.91
171	549640.78	2242554.92
172	549647.89	2242549.64
173	549653.11	2242545.84

№ п/п	X	Y
1	2	3
174	549658	2242542.21
175	549665.42	2242537.23
176	549667.09	2242536.11
177	549682.51	2242524.48
178	549688.77	2242520.09
179	549696.4	2242514.16
180	549702.49	2242509.1
181	549704.42	2242507.34
182	549706.99	2242504.76
183	549707.24	2242503.18
184	549714.6	2242498.99
185	549726.26	2242489.19
186	549728.79	2242491.8
187	549742.76	2242481.51
188	549758.03	2242470.9
189	549764.73	2242465.38
190	549772.04	2242458.46
191	549781.11	2242453.65
192	549789.27	2242447.56
193	549795.92	2242442.19
194	549806.75	2242436.23
195	549814.29	2242430.49
196	549819.73	2242424.73
197	549840.84	2242411.07
198	549844.34	2242408.35
199	549844.99	2242405.69
200	549848.87	2242402.91
201	549852.73	2242400.08
202	549858.16	2242396.6
203	549867.35	2242390.62
204	549873.66	2242385.11
1	549877.52	2242380.73
205	549266.96	2242958.35
206	549266.9	2242958.51
207	549266.68	2242958.43
208	549266.74	2242958.27
205	549266.96	2242958.35
209	549876.55	2242401.09
210	549876.23	2242401.34

№ п/п	X	Y
1	2	3
211	549875.99	2242401.02
212	549876.3	2242400.78
209	549876.55	2242401.09
213	549279.7	2242918.09
214	549279.64	2242918.25
215	549279.41	2242918.16
216	549279.48	2242918
213	549279.7	2242918.09
217	549818.42	2242442.37
218	549818.66	2242442.69
219	549818.34	2242442.94
220	549818.1	2242442.62
217	549818.42	2242442.37
221	549294.17	2242879.2
222	549294.11	2242879.36
223	549293.89	2242879.27
224	549293.95	2242879.11
221	549294.17	2242879.2
225	549778.6	2242471.63
226	549778.29	2242471.87
227	549778.04	2242471.56
228	549778.36	2242471.31
225	549778.6	2242471.63
229	549228.54	2242861.11
230	549228.41	2242861.21
231	549228.27	2242861.02
232	549228.41	2242860.92
229	549228.54	2242861.11
233	549727.46	2242508.55
234	549727.22	2242508.24
235	549727.54	2242507.99
236	549727.78	2242508.31
233	549727.46	2242508.55
237	549264.65	2242832.58



№ п/п	X	Y
1	2	3
238	549264.79	2242832.77
239	549264.66	2242832.87
240	549264.52	2242832.68
237	549264.65	2242832.58
241	549708.69	2242521.64
242	549708.69	2242522.04
243	549708.29	2242522.04
244	549708.28	2242521.64
241	549708.69	2242521.64
245	549298.06	2242813.84
246	549297.92	2242813.95
247	549297.78	2242813.75
248	549297.92	2242813.65
245	549298.06	2242813.84
249	549675.93	2242545.39
250	549675.93	2242545.79
251	549675.52	2242545.79
252	549675.52	2242545.39
249	549675.93	2242545.39
253	549306.86	2242801.31
254	549306.73	2242801.41
255	549306.59	2242801.22
256	549306.73	2242801.12
253	549306.86	2242801.31
257	549617.36	2242587.95
258	549617.36	2242588.35
259	549616.96	2242588.35
260	549616.96	2242587.95
257	549617.36	2242587.95
261	549343.46	2242774.31
262	549343.32	2242774.41
263	549343.18	2242774.22
264	549343.32	2242774.12
261	549343.46	2242774.31

№ п/п	X	Y
1	2	3
265	549536.78	2242635.01
266	549536.64	2242634.82
267	549536.78	2242634.72
268	549536.92	2242634.91
265	549536.78	2242635.01
269	549400.01	2242747.01
270	549400.01	2242747.41
271	549399.61	2242747.41
272	549399.61	2242747.01
269	549400.01	2242747.01
273	549521.2	2242657.98
274	549521.2	2242658.38
275	549520.8	2242658.38
276	549520.8	2242657.98
273	549521.2	2242657.98
277	549390.13	2242739.87
278	549390.27	2242739.77
279	549390.41	2242739.96
280	549390.27	2242740.06
277	549390.13	2242739.87
281	549504.94	2242658.33
282	549504.8	2242658.43
283	549504.66	2242658.24
284	549504.8	2242658.14
281	549504.94	2242658.33
285	549433.24	2242722.66
286	549433.24	2242723.06
287	549432.84	2242723.06
288	549432.84	2242722.66
285	549433.24	2242722.66
289	549471.13	2242682.2
290	549471.27	2242682.39
291	549471.13	2242682.49
292	549470.99	2242682.3
289	549471.13	2242682.2

№ п/п	X	Y
1	2	3
293	549431.77	2242711.22
294	549431.64	2242711.32
295	549431.5	2242711.12
296	549431.63	2242711.02
293	549431.77	2242711.22
297	549464.4	2242699.64
298	549464.4	2242700.04
299	549464	2242700.04
300	549464	2242699.64
297	549464.4	2242699.64
:ЗУ134, площадь 1627 кв.м		
1	549162.64	2242734.98
2	549184.93	2242735.49
3	549186.56	2242738.58
4	549188.4	2242741.85
5	549189.25	2242743.2
6	549191.58	2242746.89
7	549192.95	2242749.06
8	549193.24	2242748.36
9	549196.33	2242753.85
10	549197.97	2242756.78
11	549187.59	2242764.75
12	549189.35	2242768.47
13	549187.48	2242770.19
14	549183.34	2242764.34
15	549168.85	2242773.84
16	549154.37	2242783.33
17	549132.65	2242793.81
18	549129.28	2242796.21
19	549147.29	2242824.64
20	549158.66	2242840.85
21	549156.6	2242842.45
22	549155.1	2242845.38
23	549149.28	2242834.23
24	549147.03	2242833.99
25	549137.98	2242820.26
26	549136.31	2242817.47
27	549133.12	2242812.08
28	549125.33	2242797.89



№ п/п	X	Y
1	2	3
29	549122.28	2242795.75
30	549119.83	2242789.39
31	549119.72	2242787.91
32	549118.42	2242784.93
33	549124.06	2242784.3
34	549129.76	2242783.51
35	549130.18	2242783.87
36	549161.53	2242765.58
37	549171.77	2242759.32
38	549169.77	2242756.8
39	549174.31	2242753.65
1	549162.64	2242734.98
40	549130.12	2242794.97
41	549129.98	2242795.06
42	549129.86	2242794.85
43	549130.01	2242794.77
40	549130.12	2242794.97
44	549166.97	2242774.57
45	549166.82	2242774.66
46	549166.7	2242774.45
47	549166.85	2242774.37
44	549166.97	2242774.57
:ЗУ135, площадь 856 кв.м		
1	548938.9	2242648.85
2	548933.76	2242670.61
3	548933.09	2242672.48
4	548930.05	2242685.23
5	548932.29	2242685.65
6	548933.98	2242686.02
7	548932.86	2242689.07
8	548928.29	2242709.82
9	548908.22	2242713.48
10	548911.51	2242705.81
11	548914.43	2242698.06
12	548917.64	2242688.68
13	548919.99	2242679.65
14	548919.82	2242677.59
15	548930.36	2242645.68
1	548938.9	2242648.85

№ п/п	X	Y
1	2	3
16	548930.1	2242681.33
17	548930.34	2242681.35
18	548930.32	2242681.52
19	548930.09	2242681.5
16	548930.1	2242681.33
:ЗУ124, площадь 2424 кв.м		
1	549585.73	2242350.41
2	549565.38	2242332.49
3	549547.43	2242318.31
4	549518.95	2242316.81
5	549508.92	2242306.64
6	549493.73	2242296.31
7	549488.95	2242293.66
8	549486.62	2242292.48
9	549467.58	2242282.6
10	549456.44	2242276.67
11	549441.74	2242268.85
12	549436.3	2242266.18
13	549432.94	2242240.64
14	549455.1	2242240.32
15	549454.85	2242241.29
16	549454.05	2242248.97
17	549451.3	2242248.68
18	549450.5	2242259.99
19	549452.44	2242266.17
20	549454.35	2242267.93
21	549480.65	2242277.86
22	549490.06	2242283.91
23	549502.14	2242290.53
24	549502.4	2242289.31
25	549505.13	2242290.75
26	549525.52	2242301.61
27	549529.08	2242303.44
28	549531.56	2242304.77
29	549537.15	2242302.11
30	549546.67	2242308.47
31	549563.26	2242320.21
32	549591.7	2242336.41
33	549610.45	2242342.09
34	549607.96	2242348.73

№ п/п	X	Y
1	2	3
35	549606.29	2242349.14
1	549585.73	2242350.41
36	549569.33	2242329.47
37	549569.16	2242329.47
38	549569.16	2242329.23
39	549569.33	2242329.23
36	549569.33	2242329.47
40	549481.71	2242282.52
41	549481.54	2242282.5
42	549481.56	2242282.27
43	549481.74	2242282.29
40	549481.71	2242282.52
44	549523.69	2242302.61
45	549523.58	2242302.82
46	549523.43	2242302.75
47	549523.54	2242302.53
44	549523.69	2242302.61
:ЗУ90, площадь 3044 кв.м		
1	549580.21	2242236.79
2	549579.46	2242241.77
3	549578.9	2242254.57
4	549579.01	2242262.33
5	549578.43	2242262.55
6	549579.83	2242266.09
7	549583.05	2242272.02
8	549587.32	2242283.7
9	549590.23	2242289.15
10	549595.08	2242294.5
11	549595.26	2242295.18
12	549603.5	2242310.91
13	549610.63	2242323.62
14	549609.43	2242329.63
15	549614.18	2242330.57
16	549610.45	2242342.09
17	549591.7	2242336.41
18	549596.08	2242333.35
19	549586.06	2242303.69
20	549577.31	2242288.03



№ п/п	X	Y
1	2	3
21	549571.02	2242277.41
22	549554.6	2242286.82
23	549546.29	2242282.1
24	549537.15	2242302.11
25	549531.56	2242304.77
26	549548.52	2242271.99
27	549520.9	2242253.72
28	549516.51	2242251.14
29	549503.26	2242239.72
30	549536.33	2242240.2
31	549562.74	2242240.17
32	549570.9	2242241.99
33	549574.83	2242239.27
1	549580.21	2242236.79
34	549599.5	2242309.68
35	549599.38	2242309.88
36	549599.23	2242309.79
37	549599.36	2242309.59
34	549599.5	2242309.68
38	549575.17	2242250.51
39	549574.86	2242252.05
40	549574.08	2242253.34
41	549572.99	2242254.2
42	549571.69	2242254.68
43	549570.3	2242254.73
44	549568.73	2242254.35
45	549567.34	2242253.39
46	549566.44	2242251.95
47	549566.11	2242250.26
48	549566.41	2242248.62
49	549567.22	2242247.15
50	549568.61	2242246.12
51	549570.2	2242245.64
52	549571.83	2242245.76
53	549573.18	2242246.37
54	549574.37	2242247.46
55	549575.03	2242248.87
38	549575.17	2242250.51

№ п/п	X	Y
1	2	3
56	549587.16	2242302.63
57	549587.08	2242302.48
58	549587.3	2242302.37
59	549587.37	2242302.52
56	549587.16	2242302.63
60	549573.81	2242267.6
61	549573.59	2242267.69
62	549573.53	2242267.53
63	549573.75	2242267.44
60	549573.81	2242267.6
:ЗУ108, площадь 19359 кв.м		
1	548750.93	2242012.54
2	548754.23	2242014.61
3	548758.89	2242017.53
4	548755.22	2242025.6
5	548735.42	2242065.14
6	548729.72	2242075.81
7	548725.72	2242095.83
8	548722.99	2242123.99
9	548722.59	2242130.21
10	548723.89	2242147.33
11	548725.52	2242154.49
12	548726.26	2242158.64
13	548726.67	2242158.53
14	548731	2242182.28
15	548730.65	2242182.35
16	548735.77	2242210.74
17	548734.92	2242210.89
18	548735.72	2242215.08
19	548739.84	2242236.13
20	548741.49	2242244.28
21	548744.74	2242263.38
22	548747.1	2242279.37
23	548749.35	2242291.4
24	548750.19	2242307.94
25	548750.38	2242308.79
26	548756.5	2242335.62
27	548759.36	2242341.27
28	548761.34	2242345.52
29	548769.13	2242357.48

№ п/п	X	Y
1	2	3
30	548772.33	2242362.49
31	548781.91	2242378.64
32	548785.12	2242384.04
33	548792.3	2242394.33
34	548800.64	2242404.81
35	548807.12	2242412.07
36	548818.13	2242424
37	548820.64	2242426.33
38	548835.84	2242440.18
39	548840.85	2242444.21
40	548862.06	2242457.96
41	548883.42	2242471.57
42	548887.72	2242473.74
43	548905.71	2242482.53
44	548930.79	2242492.97
45	548941.86	2242497.76
46	548967.47	2242504.7
47	548993.67	2242508.66
48	549019.49	2242510.03
49	549032.16	2242510.48
50	549037.39	2242510.9
51	549041.03	2242510.98
52	549044.38	2242511.05
53	549071.98	2242510.28
54	549083.16	2242508.01
55	549105.65	2242501.78
56	549112.92	2242499.54
57	549124.32	2242496.04
58	549130.09	2242493.4
59	549129.97	2242493.13
60	549155.12	2242481.55
61	549167.16	2242476.2
62	549179.61	2242470.33
63	549186.25	2242466.9
64	549187.21	2242468.55
65	549207.1	2242458.7
66	549210.54	2242456.19
67	549211.61	2242455.4
68	549225.11	2242448.6
69	549248.8	2242433.83
70	549270.87	2242420.94



№ п/п	X	Y
1	2	3
71	549270.49	2242420.48
72	549290.72	2242406.63
73	549309.19	2242393.89
74	549314.62	2242392.22
75	549333.78	2242377.51
76	549337.35	2242374.55
77	549348.89	2242366.73
78	549351.41	2242364.34
79	549351.78	2242364.81
80	549368.41	2242350.23
81	549383.94	2242336.41
82	549391.45	2242325.91
83	549393.55	2242323.11
84	549396.95	2242318.14
85	549399.05	2242314.75
86	549401.71	2242309.27
87	549405.08	2242298.94
88	549409.7	2242285.38
89	549412.69	2242262.16
90	549416.89	2242238.11
91	549432.94	2242240.64
92	549436.3	2242266.18
93	549434.34	2242274.14
94	549429.65	2242293.3
95	549423.85	2242314.42
96	549408.67	2242333.76
97	549388.03	2242356.82
98	549378.6	2242365.13
99	549366.98	2242374.33
100	549346.87	2242388.74
101	549341.02	2242393.68
102	549335.33	2242397.53
103	549327.3	2242403.13
104	549324.51	2242405.04
105	549322.34	2242406.68
106	549308.39	2242416.27
107	549299.77	2242422.19
108	549278.96	2242434.6
109	549257.39	2242448.43
110	549233.46	2242463.94
111	549221.96	2242470.34

№ п/п	X	Y
1	2	3
112	549198.53	2242480.64
113	549194.17	2242482.69
114	549194.34	2242483.19
115	549191.71	2242484.32
116	549171.21	2242493.18
117	549166.42	2242495.23
118	549148.82	2242503.07
119	549148.73	2242502.87
120	549124.68	2242512.09
121	549124.76	2242512.36
122	549098.23	2242519.78
123	549098.05	2242519.44
124	549094.2	2242520.38
125	549090.38	2242521.26
126	549075.25	2242524.43
127	549061.61	2242526.38
128	549049.61	2242525.79
129	549049.63	2242525.2
130	549041.35	2242525.29
131	549035.96	2242525.44
132	549024.25	2242525.54
133	549014.4	2242525.28
134	549010.35	2242525.18
135	548986.07	2242523.39
136	548982.45	2242522.81
137	548974.31	2242521.45
138	548965.59	2242520.07
139	548965.67	2242519.77
140	548961.33	2242518.51
141	548955.03	2242516.79
142	548952.29	2242515.95
143	548952.45	2242515.14
144	548937.08	2242510.63
145	548927.58	2242508.23
146	548920.7	2242505.15
147	548917.79	2242503.99
148	548902.41	2242498.56
149	548900.92	2242497.8
150	548900.97	2242497.69
151	548900.82	2242497.62
152	548900.76	2242497.74

№ п/п	X	Y
1	2	3
153	548882.72	2242488.86
154	548863.73	2242477.53
155	548855.93	2242471.89
156	548852.95	2242470.04
157	548853.09	2242469.84
158	548852.96	2242469.74
159	548852.81	2242469.93
160	548846.31	2242465.41
161	548831.85	2242455.47
162	548829.35	2242453.69
163	548827.08	2242451.5
164	548827.22	2242451.31
165	548827.09	2242451.21
166	548826.95	2242451.4
167	548826.93	2242451.26
168	548816.65	2242442.16
169	548813.55	2242439.4
170	548811.1	2242437.32
171	548810.69	2242436.97
172	548807.53	2242432.6
173	548804.7	2242428.96
174	548801.2	2242425.07
175	548791.06	2242414.94
176	548783.28	2242405.1
177	548781.26	2242402.46
178	548775.64	2242396.26
179	548762.15	2242377.17
180	548750.76	2242357.09
181	548746.59	2242346.32
182	548747	2242346.32
183	548747	2242346.06
184	548746.59	2242346.06
185	548742.57	2242334.54
186	548738.66	2242320.09
187	548736.42	2242309.97
188	548733.93	2242296.18
189	548729.76	2242272.27
190	548728.06	2242262.25
191	548727.74	2242262.3
192	548725.35	2242249.62
193	548721.61	2242226.4



№ п/п	X	Y
1	2	3
194	548717.22	2242203.23
195	548712.94	2242178.84
196	548712.57	2242178.91
197	548710.48	2242160.93
198	548709.55	2242158.55
199	548708.69	2242153.2
200	548706.51	2242140.39
201	548705.85	2242128.74
202	548706.47	2242124.44
203	548707.52	2242112.8
204	548709	2242105.06
205	548712.02	2242091.98
206	548715.05	2242081.86
207	548718.72	2242071.23
208	548722.33	2242060.77
209	548731.31	2242043.6
210	548745.49	2242019.79
1	548750.93	2242012.54
211	549041.77	2242514.76
212	549041.6	2242514.77
213	549041.58	2242514.53
214	549041.75	2242514.52
211	549041.77	2242514.76
215	548745.45	2242039.37
216	548745.36	2242039.51
217	548745.16	2242039.39
218	548745.25	2242039.25
215	548745.45	2242039.37
219	548996.6	2242511.74
220	548996.56	2242511.98
221	548996.39	2242511.95
222	548996.43	2242511.71
219	548996.6	2242511.74
223	548731.16	2242069.08
224	548731.12	2242069.25
225	548730.89	2242069.2
226	548730.93	2242069.03

№ п/п	X	Y
1	2	3
223	548731.16	2242069.08
227	549069.78	2242511.8
228	549069.77	2242511.56
229	549069.94	2242511.55
230	549069.95	2242511.79
227	549069.78	2242511.8
231	548722.46	2242104.34
232	548722.23	2242104.29
233	548722.27	2242104.13
234	548722.5	2242104.18
231	548722.46	2242104.34
235	548958.36	2242505.35
236	548958.42	2242505.12
237	548962.21	2242506.1
238	548962.38	2242506.12
239	548962.34	2242506.36
240	548962.18	2242506.33
235	548958.36	2242505.35
241	548721.13	2242146.11
242	548721.15	2242146.28
243	548720.91	2242146.31
244	548720.89	2242146.15
241	548721.13	2242146.11
245	549115.81	2242501.27
246	549115.74	2242501.05
247	549115.9	2242501
248	549115.98	2242501.22
245	549115.81	2242501.27
249	548713.02	2242178.23
250	548712.79	2242178.28
251	548712.76	2242178.11
252	548712.99	2242178.06
249	548713.02	2242178.23
253	548926.56	2242495.14

№ п/п	X	Y
1	2	3
254	548922.6	2242493.49
255	548922.44	2242493.41
256	548922.55	2242493.2
257	548922.7	2242493.27
258	548926.65	2242494.92
253	548926.56	2242495.14
259	548728.31	2242184.67
260	548728.08	2242184.72
261	548728.05	2242184.55
262	548728.28	2242184.5
259	548728.31	2242184.67
263	549163.64	2242479.5
264	549163.48	2242479.56
265	549163.4	2242479.33
266	549163.56	2242479.27
263	549163.64	2242479.5
267	548733.93	2242218.99
268	548733.9	2242218.82
269	548734.13	2242218.77
270	548734.16	2242218.94
267	548733.93	2242218.99
271	548880.68	2242473.87
272	548880.54	2242474.06
273	548880.4	2242473.95
274	548880.54	2242473.76
271	548880.68	2242473.87
275	548726.55	2242249.34
276	548726.58	2242249.51
277	548726.35	2242249.56
278	548726.32	2242249.39
275	548726.55	2242249.34
279	548740.66	2242254.04
280	548740.63	2242253.87
281	548740.86	2242253.83
282	548740.89	2242253.99



№ п/п	X	Y
1	2	3
279	548740.66	2242254.04
283	549220.84	2242469.2
284	549220.65	2242469.34
285	549220.55	2242469.21
286	549220.73	2242469.06
283	549220.84	2242469.2
287	549414.22	2242273.55
288	549415.26	2242268.87
289	549415.5	2242268.93
290	549414.45	2242273.62
291	549414.39	2242273.78
292	549414.17	2242273.71
287	549414.22	2242273.55
293	549208.75	2242460.41
294	549208.59	2242460.48
295	549208.5	2242460.26
296	549208.65	2242460.19
293	549208.75	2242460.41
297	548747.51	2242292.01
298	548747.54	2242292.18
299	548747.31	2242292.23
300	548747.28	2242292.06
297	548747.51	2242292.01
301	548839.24	2242445.24
302	548839.1	2242445.43
303	548838.96	2242445.32
304	548839.11	2242445.14
301	548839.24	2242445.24
305	549404.27	2242307.66
306	549404.22	2242307.82
307	549403.99	2242307.75
308	549404.04	2242307.58
305	549404.27	2242307.66
309	549256.24	2242432.9

№ п/п	X	Y
1	2	3
310	549256.09	2242432.98
311	549255.97	2242432.78
312	549256.11	2242432.69
309	549256.24	2242432.9
313	548755.51	2242336.96
314	548755.28	2242337.01
315	548755.25	2242336.84
316	548755.48	2242336.8
313	548755.51	2242336.96
317	548805.25	2242413.28
318	548805.44	2242413.14
319	548805.54	2242413.27
320	548805.35	2242413.41
317	548805.25	2242413.28
321	549377.71	2242345.51
322	549377.58	2242345.61
323	549377.43	2242345.43
324	549377.57	2242345.32
321	549377.71	2242345.51
325	548790.34	2242412.87
326	548790.34	2242413.15
327	548789.98	2242413.15
328	548789.98	2242412.87
325	548790.34	2242412.87
329	548776.8	2242374.09
330	548776.6	2242374.21
331	548776.51	2242374.06
332	548776.71	2242373.94
329	548776.8	2242374.09
333	549294.04	2242408.85
334	549293.9	2242408.93
335	549293.77	2242408.73
336	549293.92	2242408.64
333	549294.04	2242408.85

№ п/п	X	Y
1	2	3
337	549337.96	2242377.48
338	549337.82	2242377.58
339	549337.68	2242377.39
340	549337.81	2242377.29
337	549337.96	2242377.48
341	548774.37	2242393.35
342	548774.37	2242393.65
343	548774.09	2242393.65
344	548774.09	2242393.35
341	548774.37	2242393.35
:ЗУ115, площадь 674 кв.м		
1	549314.62	2242392.22
2	549309.19	2242393.89
3	549296.01	2242376.2
4	549293.4	2242373.08
5	549278.52	2242356.05
6	549261.34	2242371.7
7	549248.11	2242381.49
8	549247.7	2242380.81
9	549244.47	2242375.57
10	549253.09	2242369.02
11	549261.32	2242362.1
12	549262.12	2242357.1
13	549267.51	2242352.01
14	549277.73	2242342.61
15	549281.96	2242347.16
16	549280.94	2242348.36
17	549282.82	2242351.25
1	549314.62	2242392.22
18	549273.15	2242359.25
19	549273.01	2242359.34
20	549272.88	2242359.14
21	549273.03	2242359.05
18	549273.15	2242359.25
:ЗУ98, площадь 10404 кв.м		
1	548877.8	2242088.89
2	548891.99	2242093.86
3	548888.95	2242102.56
4	548884.74	2242114.53





№ п/п	X	Y
1	2	3
5	548884.64	2242114.63
6	548884.68	2242114.67
7	548883.3	2242118.63
8	548876.14	2242138.97
9	548870.82	2242167.76
10	548870.11	2242171.5
11	548868	2242189.49
12	548867.78	2242191.34
13	548867.43	2242194.79
14	548867.38	2242195.24
15	548867.27	2242196.61
16	548869.68	2242225.81
17	548870.42	2242237.12
18	548872.7	2242257.08
19	548877.18	2242270.82
20	548883.94	2242284.43
21	548886.16	2242288.92
22	548886.52	2242289.65
23	548889.73	2242294.14
24	548893.68	2242300.37
25	548894.67	2242301.5
26	548904.33	2242313.74
27	548914.58	2242326.75
28	548939.87	2242347.78
29	548967.53	2242363.88
30	548975.91	2242367.65
31	548980.17	2242369.5
32	548988.2	2242371.88
33	548999.3	2242374.77
34	548999.36	2242374.62
35	549013.42	2242377.24
36	549020.73	2242378.11
37	549045.4	2242378.18
38	549051.67	2242377.51
39	549060.43	2242376.79
40	549063.68	2242375.35
41	549075.9	2242371.31
42	549089.53	2242367.03
43	549094.84	2242365.1
44	549100.8	2242362.55
45	549108.08	2242358.44

№ п/п	X	Y
1	2	3
46	549110.16	2242357.36
47	549125.32	2242348.54
48	549125.67	2242348.3
49	549132.43	2242343.74
50	549136.17	2242340.52
51	549148.98	2242331.1
52	549159.78	2242320.81
53	549163.84	2242316.52
54	549176.03	2242303
55	549179.21	2242298.41
56	549182.32	2242293.08
57	549189.82	2242280.95
58	549192	2242277.61
59	549193.86	2242273.91
60	549195.93	2242270.35
61	549203.77	2242256.79
62	549205.56	2242253.51
63	549207.75	2242249.06
64	549210.85	2242241.43
65	549212.65	2242235.45
66	549214.55	2242230.39
67	549215.07	2242228.57
68	549215.11	2242225.98
69	549215.18	2242226
70	549217.21	2242220.03
71	549224.02	2242197.16
72	549239.5	2242201.64
73	549232.57	2242225.66
74	549221.64	2242255.12
75	549214.27	2242270.64
76	549209.22	2242278.74
77	549206.96	2242282.43
78	549200.33	2242292.86
79	549189.52	2242308.88
80	549175.64	2242323.85
81	549173.66	2242326.02
82	549172.13	2242327.41
83	549169	2242330.33
84	549169.45	2242330.82
85	549164.2	2242335.68
86	549163.92	2242335.91

№ п/п	X	Y
1	2	3
87	549162.17	2242337.54
88	549160.07	2242339.22
89	549153.25	2242344.78
90	549145.4	2242351.12
91	549133.52	2242360.82
92	549113.37	2242373.96
93	549103.71	2242378.52
94	549098.73	2242379.78
95	549090.95	2242382.48
96	549085.8	2242384.3
97	549081.58	2242385.42
98	549076.73	2242386.69
99	549062.5	2242390.44
100	549055.89	2242391.76
101	549051.94	2242392.32
102	549046.95	2242393.03
103	549037.58	2242394.39
104	549037.29	2242393.56
105	549030.17	2242393.53
106	549030.16	2242394.16
107	549027.59	2242394.14
108	549008.28	2242392.77
109	549007.93	2242392.89
110	548991.57	2242388.02
111	548986.36	2242386.5
112	548980.83	2242385.06
113	548971.24	2242382.49
114	548959.07	2242376.39
115	548951.53	2242372.5
116	548929.07	2242360.69
117	548929.45	2242359.69
118	548924.95	2242356.37
119	548914.09	2242347.71
120	548913.66	2242348.11
121	548901.4	2242337.64
122	548893.73	2242329.15
123	548885	2242319.48
124	548881.63	2242314.66
125	548876.79	2242306.76
126	548871.74	2242299.36
127	548868.46	2242293.87



№ п/п	X	Y
1	2	3
128	548861.44	2242275.82
129	548859.78	2242264.45
130	548858.39	2242240.37
131	548857.27	2242240.46
132	548857.66	2242239.87
133	548857.01	2242231.67
134	548855.73	2242215.39
135	548855.56	2242211.08
136	548854.39	2242191.86
137	548854.45	2242187.83
138	548854.47	2242186.84
139	548856.59	2242160.86
140	548856.64	2242156.35
141	548863.46	2242130.44
142	548863.55	2242130.14
143	548862.85	2242129.93
144	548862.36	2242129.79
145	548864.57	2242123.41
146	548868.56	2242124.98
147	548876.53	2242097.37
1	548877.8	2242088.89
148	549060.1	2242387.99
149	549059.93	2242388
150	549059.92	2242387.76
151	549060.09	2242387.75
148	549060.1	2242387.99
152	548864.32	2242132.07
153	548864.28	2242132.23
154	548864.04	2242132.18
155	548864.09	2242132.01
152	548864.32	2242132.07
156	549019.91	2242387.53
157	549020.07	2242387.54
158	549020.06	2242387.78
159	549019.89	2242387.77
156	549019.91	2242387.53
160	548857.34	2242165.11

№ п/п	X	Y
1	2	3
161	548857.33	2242165.28
162	548857.09	2242165.26
163	548857.1	2242165.09
160	548857.34	2242165.11
164	548981.33	2242383.1
165	548981.24	2242383.32
166	548981.08	2242383.25
167	548981.18	2242383.03
164	548981.33	2242383.1
168	548855.56	2242204.98
169	548855.57	2242205.14
170	548855.33	2242205.17
171	548855.32	2242205
168	548855.56	2242204.98
172	549100.31	2242372.97
173	549100.4	2242373.19
174	549100.24	2242373.25
175	549100.16	2242373.03
172	549100.31	2242372.97
176	548858.04	2242234.66
177	548858.27	2242234.64
178	548858.28	2242234.81
179	548858.05	2242234.83
176	548858.04	2242234.66
180	548978.88	2242370.09
181	548978.78	2242370.31
182	548978.63	2242370.24
183	548978.73	2242370.02
180	548978.88	2242370.09
184	549227.28	2242238.69
185	549226.57	2242239.4
186	549225.86	2242238.69
187	549226.57	2242237.98
184	549227.28	2242238.69

№ п/п	X	Y
1	2	3
188	548941.51	2242362.38
189	548941.37	2242362.57
190	548941.23	2242362.47
191	548941.38	2242362.28
188	548941.51	2242362.38
192	549212.81	2242265.07
193	549212.73	2242265.22
194	549212.52	2242265.11
195	549212.6	2242264.96
192	549212.81	2242265.07
196	549144.49	2242350.56
197	549144.31	2242350.71
198	549144.2	2242350.58
199	549144.38	2242350.43
196	549144.49	2242350.56
200	548875.73	2242274.24
201	548875.73	2242274.64
202	548875.33	2242274.64
203	548875.33	2242274.24
200	548875.73	2242274.24
204	548913.95	2242343.32
205	548913.81	2242343.51
206	548913.67	2242343.41
207	548913.82	2242343.22
204	548913.95	2242343.32
208	548868.3	2242287.24
209	548868.52	2242287.14
210	548868.59	2242287.29
211	548868.37	2242287.39
208	548868.3	2242287.24
212	549172.02	2242324.71
213	549171.92	2242324.84
214	549171.73	2242324.69
215	549171.84	2242324.56
212	549172.02	2242324.71



№ п/п	X	Y
1	2	3
216	549195.9	2242294.02
217	549195.79	2242294.16
218	549195.61	2242294.01
219	549195.71	2242293.88
216	549195.9	2242294.02
220	548893.43	2242324.47
221	548893.53	2242324.6
222	548893.35	2242324.76
223	548893.24	2242324.62
220	548893.43	2242324.47
224	549167.04	2242313.46
225	549167.04	2242313.71
226	549166.79	2242313.71
227	549166.79	2242313.46
224	549167.04	2242313.46
:ЗУ96, площадь 6104 кв.м		
1	548661.01	2242326.71
2	548658.71	2242314.78
3	548670.27	2242312.56
4	548676.15	2242311.4
5	548676.66	2242311.91
6	548677.37	2242311.2
7	548686.47	2242309.36
8	548692.59	2242307.73
9	548692.15	2242305.64
10	548733.93	2242296.18
11	548736.42	2242309.97
12	548721.48	2242313.78
13	548702.01	2242319.07
14	548687.58	2242321.83
15	548686.9	2242318.79
16	548685.39	2242319.16
17	548685.35	2242319
18	548685.12	2242319.06
19	548685.16	2242319.23
20	548681.76	2242320.02
21	548681.67	2242319.93
22	548681.58	2242320.02

№ п/п	X	Y
1	2	3
23	548681.04	2242320.05
1	548661.01	2242326.71
24	548733.25	2242309.95
25	548732.84	2242309.95
26	548732.84	2242309.55
27	548733.25	2242309.55
24	548733.25	2242309.95
28	548877.18	2242270.82
29	548872.7	2242257.08
30	548912.71	2242245.49
31	548913.51	2242245.31
32	548913.64	2242245.76
33	548917.48	2242244.64
34	548917.35	2242244.2
35	548932.58	2242240
36	548937.32	2242238.55
37	548943.07	2242236.74
38	548959.54	2242231.94
39	548960.65	2242231.07
40	548963.37	2242230.27
41	548965.64	2242230.22
42	548967.68	2242229.68
43	548968.43	2242229.46
44	548990.33	2242222.9
45	548996.2	2242221.13
46	549004.59	2242206.1
47	549012.98	2242194.21
48	549016.13	2242186.58
49	549025.39	2242161.87
50	549029.52	2242150.87
51	549039.29	2242134.81
52	549043.17	2242135.9
53	549043.55	2242136
54	549042.17	2242140.23
55	549045.4	2242141.21
56	549042.68	2242150.17
57	549026.02	2242205.01
58	549030.56	2242216.54
59	549012.74	2242228.04

№ п/п	X	Y
1	2	3
60	549001.54	2242234.38
61	549000	2242234.97
62	548995.88	2242236.13
63	548952.67	2242248.05
64	548947.19	2242252.41
65	548917.78	2242258.63
28	548877.18	2242270.82
66	548890.46	2242255.54
67	548890.51	2242255.77
68	548890.34	2242255.81
69	548890.29	2242255.58
66	548890.46	2242255.54
70	549026.44	2242196.34
71	549024.89	2242195.67
72	549026.01	2242193.02
73	549027.74	2242193.73
70	549026.44	2242196.34
74	548919.68	2242246.71
75	548919.84	2242246.68
76	548919.9	2242246.91
77	548919.73	2242246.94
74	548919.68	2242246.71
78	548987.31	2242226.82
79	548987.36	2242227.05
80	548987.2	2242227.09
81	548987.14	2242226.86
78	548987.31	2242226.82
82	548952	2242237.88
83	548951.94	2242237.65
84	548952.11	2242237.61
85	548952.16	2242237.85
82	548952	2242237.88
86	548750.19	2242307.94
87	548749.35	2242291.4
88	548764.92	2242288.23



№ п/п	X	Y
1	2	3
89	548765.03	2242288.34
90	548765.24	2242288.13
91	548772.72	2242285.99
92	548792.26	2242280.92
93	548795.6	2242280.09
94	548806.3	2242276.05
95	548828.01	2242272.39
96	548827.84	2242271.7
97	548859.78	2242264.45
98	548861.44	2242275.82
99	548848.53	2242279.34
100	548820.26	2242288.44
101	548818.51	2242289.34
102	548812.76	2242291.23
103	548810.87	2242291.99
104	548789.68	2242297.07
105	548783.31	2242299.23
106	548782.54	2242299.44
107	548775.19	2242301.33
108	548771.03	2242302.26
109	548770.42	2242302.43
86	548750.19	2242307.94
110	548766.54	2242301.8
111	548766.14	2242301.8
112	548766.14	2242301.4
113	548766.54	2242301.4
110	548766.54	2242301.8
114	548859.24	2242264.88
115	548859.18	2242264.65
116	548859.35	2242264.61
117	548859.4	2242264.84
114	548859.24	2242264.88
118	548818.21	2242288.36
119	548818.21	2242288.77
120	548817.8	2242288.77
121	548817.8	2242288.37
118	548818.21	2242288.36

№ п/п	X	Y
1	2	3
122	548826.28	2242272.73
123	548826.34	2242272.96
124	548826.17	2242273
125	548826.12	2242272.77
122	548826.28	2242272.73
126	548795.72	2242280.74
127	548795.49	2242280.78
128	548795.46	2242280.62
129	548795.69	2242280.57
126	548795.72	2242280.74
:ЗУ95, площадь 1238 кв.м		
1	548947.19	2242252.41
2	548952.67	2242248.05
3	548960.65	2242260.5
4	548971.22	2242272.95
5	548982.87	2242281.83
6	548992.51	2242285.08
7	549000	2242286.12
8	549006.64	2242287.28
9	549019.81	2242286.57
10	549025.74	2242285.93
11	549061.01	2242272.19
12	549077.47	2242283.05
13	549054.71	2242287.59
14	549027.79	2242292.38
15	549017.82	2242293.91
16	549001.33	2242295.89
17	549001.33	2242296.02
18	548994.7	2242296.17
19	548989.37	2242295.21
20	548982.95	2242291.76
21	548978.59	2242289.42
22	548959.03	2242271.47
23	548959.24	2242271.25
24	548955.68	2242264.77
25	548956.3	2242264.32
26	548955.74	2242263.41
27	548954.91	2242263.81
28	548953.1	2242260.93
1	548947.19	2242252.41

№ п/п	X	Y
1	2	3
29	548986	2242283.37
30	548986.05	2242283.61
31	548985.89	2242283.64
32	548985.83	2242283.41
29	548986	2242283.37
:ЗУ89, площадь 12913 кв.м		
1	548876.53	2242097.37
2	548874.98	2242096.56
3	548845.54	2242079.58
4	548841.26	2242077.36
5	548822.27	2242067.54
6	548818.85	2242065.67
7	548803.39	2242057.61
8	548803.9	2242046
9	548804.75	2242044.51
10	548816.52	2242051.5
11	548847.96	2242070.18
12	548856.8	2242075.44
13	548860.53	2242077.65
14	548869.05	2242081.78
15	548874.21	2242084.35
16	548877.05	2242085.77
17	548877.28	2242086.73
18	548877.4	2242087.22
19	548877.8	2242088.89
1	548876.53	2242097.37
20	548864.84	2242088.38
21	548864.58	2242088.38
22	548864.58	2242088.12
23	548864.84	2242088.12
20	548864.84	2242088.38
24	548806.54	2242057.14
25	548805.83	2242056.43
26	548806.54	2242055.72
27	548807.25	2242056.43
24	548806.54	2242057.14
28	548830.82	2242068.83



№ п/п	X	Y
1	2	3
29	548830.56	2242068.83
30	548830.56	2242068.57
31	548830.82	2242068.57
28	548830.82	2242068.83
32	549029.52	2242150.87
33	549011.69	2242145.19
34	549011.96	2242144.19
35	549010.36	2242143.79
36	549004.87	2242142.11
37	549003.41	2242141.73
38	549003.17	2242142.63
39	548977.97	2242133.07
40	548973.8	2242131.03
41	548974.03	2242130.01
42	548972.32	2242129.47
43	548960.51	2242125.16
44	548954.61	2242122.98
45	548954.35	2242123.69
46	548951.06	2242122.53
47	548942.1	2242119.63
48	548937.65	2242118.15
49	548925.17	2242113.96
50	548888.95	2242102.56
51	548891.99	2242093.86
52	548892.3	2242093.58
53	548893.28	2242092.64
54	548894.87	2242091.13
55	549005.82	2242125.57
56	549004.82	2242129.23
57	549014.37	2242132.06
58	549015.53	2242128.15
59	549039.29	2242134.81
32	549029.52	2242150.87
60	548985.49	2242131.22
61	548985.24	2242131.22
62	548985.24	2242130.97
63	548985.49	2242130.97
60	548985.49	2242131.22

№ п/п	X	Y
1	2	3
64	548906.09	2242105.08
65	548905.83	2242105.08
66	548905.83	2242104.83
67	548906.09	2242104.83
64	548906.09	2242105.08
68	548947.5	2242119.24
69	548947.25	2242119.24
70	548947.25	2242118.98
71	548947.5	2242118.98
68	548947.5	2242119.24
72	549217.21	2242220.03
73	549212.62	2242218.44
74	549210.25	2242217.11
75	549181.76	2242206.29
76	549181.41	2242204.7
77	549155.47	2242194.95
78	549128.43	2242185.69
79	549127.78	2242186.75
80	549098.16	2242176.64
81	549092.36	2242166.68
82	549096.02	2242156.18
83	549178.37	2242183.96
84	549224.02	2242197.16
72	549217.21	2242220.03
85	549202.71	2242207.62
86	549202.3	2242207.62
87	549202.3	2242207.21
88	549202.71	2242207.21
85	549202.71	2242207.62
89	549126.25	2242181.51
90	549126.25	2242181.1
91	549126.66	2242181.1
92	549126.66	2242181.5
89	549126.25	2242181.51
93	549160.01	2242192.95
94	549159.6	2242192.95

№ п/п	X	Y
1	2	3
95	549159.6	2242192.54
96	549160.01	2242192.54
93	549160.01	2242192.95
97	549412.69	2242262.16
98	549368.49	2242252.23
99	549368.48	2242251.2
100	549345.26	2242248.65
101	549338.64	2242247.78
102	549318.22	2242245.88
103	549292.39	2242240.81
104	549276.44	2242236.45
105	549275.56	2242239.46
106	549267.06	2242237.72
107	549232.57	2242225.66
108	549239.5	2242201.64
109	549311.65	2242219.92
110	549367.39	2242230.31
111	549416.89	2242238.11
97	549412.69	2242262.16
112	549392.29	2242255.05
113	549392.29	2242255.45
114	549391.88	2242255.46
115	549391.88	2242255.05
112	549392.29	2242255.05
116	549245.43	2242220.76
117	549245.43	2242220.35
118	549245.84	2242220.35
119	549245.84	2242220.75
116	549245.43	2242220.76
120	549341.56	2242243.14
121	549341.56	2242243.54
122	549341.15	2242243.55
123	549341.15	2242243.14
120	549341.56	2242243.14
124	549306.87	2242235.15
125	549306.46	2242235.15



№ п/п	X	Y
1	2	3
126	549306.46	2242234.74
127	549306.87	2242234.74
124	549306.87	2242235.15
128	549723.61	2242252.3
129	549716.11	2242250.29
130	549690.58	2242246.14
131	549690.8	2242242.19
132	549681.08	2242241.03
133	549680.18	2242245.43
134	549678.02	2242245.2
135	549673.57	2242244.8
136	549673.48	2242242.28
137	549668.35	2242241.74
138	549660.18	2242241.97
139	549660.08	2242245.13
140	549654.45	2242244.82
141	549646.21	2242243.97
142	549638.93	2242243.73
143	549638.85	2242242.56
144	549636.31	2242242.53
145	549636.23	2242240.96
146	549624.02	2242240.68
147	549624.01	2242239.96
148	549604.29	2242240.31
149	549604.27	2242242.31
150	549601.44	2242242.36
151	549601.43	2242240.69
152	549593.25	2242240.42
153	549593.22	2242242.71
154	549579.46	2242241.77
155	549580.21	2242236.79
156	549650.03	2242234.63
157	549710.97	2242240.94
128	549723.61	2242252.3
158	549659.47	2242236.03
159	549659.3	2242236.01
160	549659.32	2242235.77
161	549659.49	2242235.78
158	549659.47	2242236.03

№ п/п	X	Y
1	2	3
162	548671.31	2241955
163	548687.34	2241965
164	548699.72	2241972.73
165	548715.65	2241984.09
166	548737.13	2241999.39
167	548751.67	2242009.75
168	548752.43	2242010.29
169	548750.93	2242012.54
170	548745.49	2242019.79
171	548735.57	2242014.3
172	548711.48	2242000.55
173	548701.26	2241994.54
174	548679.55	2241981.97
175	548674.68	2241979.79
176	548667.07	2241974.71
162	548671.31	2241955
177	548735.11	2242014.02
178	548735.11	2242013.76
179	548735.37	2242013.76
180	548735.37	2242014.02
177	548735.11	2242014.02
181	548701.77	2241994.37
182	548701.51	2241994.37
183	548701.51	2241994.12
184	548701.77	2241994.12
181	548701.77	2241994.37
185	548795.16	2242051.52
186	548792.91	2242050.17
187	548792.55	2242049.81
188	548792.46	2242049.9
189	548775.83	2242039.92
190	548759.59	2242028.66
191	548758.88	2242027.95
192	548758.77	2242028.06
193	548755.22	2242025.6
194	548758.89	2242017.53
195	548762.05	2242019.51

№ п/п	X	Y
1	2	3
196	548763.3	2242017.64
197	548784.46	2242031.64
198	548796.09	2242039.33
199	548797.77	2242040.41
200	548797.9	2242042.87
185	548795.16	2242051.52
201	548766.14	2242031.68
202	548765.88	2242031.68
203	548765.88	2242031.42
204	548766.14	2242031.42
201	548766.14	2242031.68
:ЗУ93, площадь 5034 кв.м		
1	549259.31	2242524.52
2	549249.62	2242510.8
3	549245.3	2242504.68
4	549243.3	2242501.91
5	549239.92	2242503.92
6	549229.64	2242486.86
7	549230.3	2242486.57
8	549221.96	2242470.34
9	549233.46	2242463.94
10	549260.87	2242498.61
11	549270.88	2242512.29
12	549270.33	2242512.73
13	549276.1	2242521.29
14	549279.89	2242518.63
15	549288	2242529.85
16	549285.01	2242533.04
17	549286.25	2242534.14
18	549287.96	2242535.87
19	549287.48	2242537.24
20	549279.27	2242544.68
21	549275.1	2242539.09
22	549280.07	2242534.56
23	549280.65	2242534.03
24	549279.16	2242532.14
25	549279.58	2242531.71
26	549277.77	2242529.46
27	549273	2242524.05
28	549269.37	2242526.85



№ п/п	X	Y
1	2	3
29	549270.63	2242528.33
30	549267.24	2242530.75
1	549259.31	2242524.52
31	549280.84	2242540.6
32	549280.84	2242541
33	549280.44	2242541
34	549280.44	2242540.6
31	549280.84	2242540.6
35	549235.58	2242484.59
36	549235.17	2242484.59
37	549235.17	2242484.19
38	549235.58	2242484.19
35	549235.58	2242484.59
39	549283.56	2242533.81
40	549284.26	2242534.52
41	549283.56	2242535.22
42	549282.85	2242534.52
39	549283.56	2242533.81
43	549247.08	2242489.24
44	549246.37	2242488.54
45	549247.08	2242487.83
46	549247.78	2242488.54
43	549247.08	2242489.24
47	549237.15	2242496.98
48	549236.96	2242497.12
49	549236.86	2242496.99
50	549237.05	2242496.84
47	549237.15	2242496.98
51	549125.67	2242348.3
52	549122.98	2242344.6
53	549120.74	2242340.82
54	549115.57	2242333.83
55	549116.34	2242333.14
56	549112.89	2242327.69
57	549111.27	2242328.88

№ п/п	X	Y
1	2	3
58	549107.47	2242323.22
59	549100.75	2242314.94
60	549100.14	2242315.37
61	549084.1	2242290.79
62	549077.47	2242283.05
63	549061.01	2242272.19
64	549039.49	2242232.86
65	549039.85	2242232.76
66	549039.83	2242232.68
67	549039.44	2242232.77
68	549030.56	2242216.54
69	549026.02	2242205.01
70	549051.58	2242238.6
71	549055.72	2242235.3
72	549059.5	2242240.47
73	549075.78	2242262.97
74	549077.72	2242265.54
75	549078.18	2242265.12
76	549093.1	2242283.74
77	549095.41	2242287.33
78	549105.86	2242301.64
79	549105.16	2242302.1
80	549107.23	2242305.11
81	549107.56	2242304.88
82	549111.8	2242310.09
83	549136.17	2242340.52
84	549132.43	2242343.74
51	549125.67	2242348.3
85	549125.95	2242347.36
86	549125.54	2242347.36
87	549125.54	2242346.95
88	549125.95	2242346.95
85	549125.95	2242347.36
89	549057.19	2242240.66
90	549057.01	2242240.82
91	549056.9	2242240.69
92	549057.08	2242240.53
89	549057.19	2242240.66

№ п/п	X	Y
1	2	3
93	549120.09	2242323.86
94	549119.91	2242324.02
95	549119.8	2242323.89
96	549119.98	2242323.73
93	549120.09	2242323.86
97	549074.84	2242263.32
98	549074.66	2242263.48
99	549074.55	2242263.35
100	549074.73	2242263.19
97	549074.84	2242263.32
101	549097.8	2242310.86
102	549097.4	2242310.86
103	549097.4	2242310.46
104	549097.8	2242310.46
101	549097.8	2242310.86
105	549066.2	2242273.04
106	549065.8	2242273.04
107	549065.8	2242272.64
108	549066.2	2242272.63
105	549066.2	2242273.04
109	549090.42	2242283.27
110	549090.24	2242283.42
111	549090.13	2242283.3
112	549090.31	2242283.14
109	549090.42	2242283.27
113	549211.61	2242455.4
114	549185.45	2242416
115	549180.62	2242419.31
116	549159.22	2242394.19
117	549149.04	2242380.86
118	549142.92	2242373.13
119	549133.52	2242360.82
120	549145.4	2242351.12
121	549156.22	2242365.44
122	549160.04	2242370.35
123	549163.14	2242374.32



№ п/п	X	Y
1	2	3
124	549172.59	2242386.42
125	549175.53	2242390.15
126	549175.12	2242390.47
127	549177.57	2242393.73
128	549185.94	2242404.34
129	549195.1	2242415.9
130	549195.37	2242415.69
131	549199.97	2242421.68
132	549203.6	2242418.92
133	549203.97	2242419.52
134	549203.61	2242419.88
135	549203.75	2242420.02
136	549203.11	2242420.65
137	549203.82	2242421.36
138	549204.52	2242420.65
139	549204.39	2242420.52
140	549204.58	2242420.32
141	549204.96	2242420.9
142	549204.57	2242421.29
143	549205.28	2242422
144	549205.6	2242421.68
145	549225.11	2242448.6
113	549211.61	2242455.4
146	549203.54	2242440.8
147	549203.76	2242440.71
148	549203.82	2242440.87
149	549203.6	2242440.96
146	549203.54	2242440.8
150	549159.91	2242392.67
151	549159.04	2242392.67
152	549159.04	2242391.51
153	549159.91	2242391.51
150	549159.91	2242392.67
154	549205.5	2242424.27
155	549204.6	2242423.06
156	549205.38	2242422.46
157	549206.29	2242423.67
154	549205.5	2242424.27

№ п/п	X	Y
1	2	3
158	549176	2242410.53
159	549176	2242410.12
160	549176.4	2242410.12
161	549176.4	2242410.52
158	549176	2242410.53
162	549193.56	2242415.34
163	549193.34	2242415.43
164	549193.28	2242415.27
165	549193.5	2242415.18
162	549193.56	2242415.34
:ЗУ121, площадь 1468 кв.м		
1	549075.97	2242607.8
2	549092.43	2242609.91
3	549092.53	2242611.94
4	549093.89	2242617.81
5	549105.55	2242634.22
6	549107.84	2242637.49
7	549114.27	2242646.65
8	549124.32	2242653.86
9	549140.13	2242678.74
10	549141.57	2242682.15
11	549146.82	2242693.8
12	549160.82	2242718.97
13	549155.33	2242724.27
14	549131.78	2242688.43
15	549122.46	2242674.77
16	549113.66	2242663.19
17	549102.1	2242647.21
18	549090.36	2242630.46
19	549083.81	2242620.56
20	549082.16	2242618.1
21	549077.34	2242609.91
1	549075.97	2242607.8
22	549109.2	2242655.55
23	549109.01	2242655.69
24	549108.91	2242655.55
25	549109.1	2242655.41
22	549109.2	2242655.55

№ п/п	X	Y
1	2	3
26	549080.92	2242615.11
27	549080.73	2242615.25
28	549080.63	2242615.11
29	549080.82	2242614.98
26	549080.92	2242615.11
30	549106.64	2242636.4
31	549105.93	2242637.11
32	549105.23	2242636.4
33	549105.93	2242635.7
30	549106.64	2242636.4
:ЗУ127, площадь 18428 кв.м		
1	549057.57	2242756.96
2	549041.34	2242753.84
3	549033.02	2242752.2
4	549032.02	2242758.31
5	549018.96	2242755.7
6	549017.3	2242755.33
7	549014.25	2242754.66
8	549014.06	2242754.94
9	548999.93	2242752.19
10	548997.41	2242761.43
11	548989.83	2242791.88
12	548989.03	2242789.99
13	548997.72	2242751.68
14	548998.76	2242746.91
15	548997.05	2242746.7
16	548989.55	2242745.42
17	548973.77	2242742.83
18	548970.03	2242742.95
19	548948.61	2242736.39
20	548943.53	2242734.78
21	548932.13	2242731.47
22	548922.39	2242728.48
23	548916.41	2242726.38
24	548909.9	2242726.24
25	548909.75	2242723.01
26	548903.88	2242721.96
27	548886.87	2242724.07
28	548887.71	2242731.14





№ п/п	X	Y
1	2	3
29	548871.09	2242733.79
30	548872.38	2242754.44
31	548866.33	2242752.36
32	548865.3	2242746.92
33	548864.76	2242739.08
34	548865.84	2242733.67
35	548856.31	2242733.23
36	548845.84	2242731.35
37	548830.92	2242727.85
38	548809.83	2242716.96
39	548814.1	2242709.11
40	548837.47	2242709.92
41	548871.66	2242715.3
42	548872.42	2242713.22
43	548875.47	2242705.12
44	548879.86	2242707.05
45	548879.69	2242707.87
46	548888.69	2242711.59
47	548889.12	2242710.78
48	548892.13	2242711.96
49	548895.13	2242712.11
50	548896.44	2242708.68
51	548908.22	2242713.48
52	548928.29	2242709.82
53	548929.95	2242710.2
54	548937.17	2242711.72
55	548945.35	2242713.45
56	548961.87	2242716.94
57	548968.11	2242718.2
58	548980.58	2242721.35
59	548990.4	2242723.43
60	548996.5	2242725.32
61	549029.85	2242734.22
62	549036.76	2242736.04
63	549037.15	2242733.83
64	549039.2	2242723.69
65	549035.74	2242715.16
66	549048.64	2242716.54
67	549046.52	2242733.03
68	549049.33	2242739.27
69	549057.15	2242741.95

№ п/п	X	Y
1	2	3
70	549064.38	2242743.4
71	549078.29	2242746.83
72	549080.4	2242747.74
73	549096.15	2242745.94
74	549108.28	2242744.86
75	549111.96	2242744.14
76	549118.97	2242742.05
77	549136.14	2242736.99
78	549145.3	2242731.59
79	549155.33	2242724.27
80	549160.82	2242718.97
81	549165.19	2242720.36
82	549179.86	2242714.15
83	549181.31	2242713.78
84	549191.87	2242708.85
85	549194.04	2242707.5
86	549197.54	2242705.53
87	549201.95	2242703.58
88	549205.52	2242701.71
89	549214.25	2242696.82
90	549214.78	2242697.68
91	549244.08	2242680.48
92	549248.21	2242674.32
93	549255.53	2242676.47
94	549256.55	2242678.65
95	549264.13	2242682.89
96	549283.29	2242689.68
97	549293.77	2242696.99
98	549309.97	2242700.5
99	549325.37	2242690.2
100	549331.18	2242686.05
101	549332.92	2242688.51
102	549341.25	2242682.53
103	549339.58	2242680.06
104	549340.04	2242679.73
105	549345.08	2242675.46
106	549351.03	2242670.08
107	549355.55	2242666.12
108	549357.68	2242664.25
109	549379.06	2242642.22
110	549379.05	2242640.67

№ п/п	X	Y
1	2	3
111	549406.67	2242616.5
112	549411.6	2242612.09
113	549429.49	2242596.26
114	549433.07	2242592.89
115	549444.14	2242582.49
116	549447.7	2242579.28
117	549448.97	2242578
118	549469.59	2242558.23
119	549469.82	2242554.47
120	549476.69	2242548.11
121	549478.4	2242548.56
122	549479.9	2242548.38
123	549490.15	2242538.42
124	549489.32	2242537.63
125	549497.85	2242529.51
126	549510.77	2242517.3
127	549512.66	2242515.53
128	549520.05	2242509.36
129	549524.59	2242505.59
130	549530.86	2242499.75
131	549548.34	2242480.21
132	549552.99	2242485.04
133	549567.42	2242470.58
134	549578.03	2242460.1
135	549589.01	2242449.7
136	549599.65	2242439.17
137	549610.41	2242429.44
138	549624.26	2242415.12
139	549622.32	2242412.98
140	549606.53	2242395.04
141	549605.24	2242388.73
142	549625.69	2242381.26
143	549626.71	2242380.47
144	549607.96	2242348.73
145	549610.45	2242342.09
146	549614.18	2242330.57
147	549614.53	2242328.88
148	549616.62	2242329.23
149	549617.23	2242326.1
150	549618.41	2242325.89
151	549626.21	2242325.94



№ п/п	X	Y
1	2	3
152	549632.09	2242325.97
153	549654.16	2242321.32
154	549664.58	2242320.85
155	549675.25	2242320.49
156	549675.36	2242320.12
157	549690.8	2242324.72
158	549703.11	2242334.83
159	549706.22	2242347.78
160	549706.05	2242347.93
161	549678.28	2242380.25
162	549681	2242382.95
163	549674.16	2242390.52
164	549676.44	2242393.44
165	549660.47	2242409.11
166	549659.38	2242408.15
167	549647.65	2242417.77
168	549642.25	2242422.77
169	549641.11	2242424
170	549628.82	2242431.19
171	549619.28	2242439.18
172	549608.13	2242449.08
173	549587.45	2242471.77
174	549577.65	2242479.1
175	549564.49	2242491.84
176	549562.04	2242494.44
177	549555.61	2242497.81
178	549553.52	2242499.44
179	549534.2	2242515.97
180	549526.29	2242521.51
181	549507.22	2242538.59
182	549494.09	2242549.88
183	549488.14	2242555.53
184	549490.58	2242558.48
185	549486.72	2242562.62
186	549479.7	2242564.64
187	549454.88	2242587.07
188	549415.29	2242623.36
189	549376.73	2242656.62
190	549353.14	2242679.58
191	549344.72	2242706.46
192	549340.11	2242706.64

№ п/п	X	Y
1	2	3
193	549330.42	2242707.86
194	549316.37	2242710.14
195	549311.27	2242712.35
196	549309.33	2242710.62
197	549307.03	2242710.89
198	549304.25	2242706.8
199	549296.87	2242704.74
200	549288.81	2242701.1
201	549279.62	2242696.51
202	549275.5	2242697.93
203	549271.57	2242700.11
204	549268.17	2242694.15
205	549263.01	2242693.04
206	549256.94	2242691.76
207	549224.41	2242708.62
208	549226.21	2242711.58
209	549186.26	2242730.32
210	549184.93	2242735.49
211	549162.64	2242734.98
212	549119.46	2242757.46
213	549117.99	2242754.01
214	549113.28	2242756.2
215	549107.48	2242757.74
216	549107.2	2242756.53
217	549106.77	2242754.59
218	549094.85	2242757.12
219	549081.38	2242759.79
220	549081.24	2242764.87
221	549057.93	2242762.53
1	549057.57	2242756.96
222	549063.66	2242755.01
223	549063.61	2242755.24
224	549063.45	2242755.2
225	549063.5	2242754.97
222	549063.66	2242755.01
226	549666.79	2242377.22
227	549660.69	2242372.23
228	549661.55	2242371.16
229	549657	2242367.09

№ п/п	X	Y
1	2	3
230	549653.33	2242371.12
231	549650	2242375.21
232	549624.32	2242348.03
233	549630.13	2242339.07
234	549637.39	2242342.51
235	549640.69	2242336.07
236	549641.49	2242335.08
237	549643	2242335.43
238	549661.47	2242338.45
239	549669.26	2242339.6
240	549673.87	2242340.78
241	549683.58	2242343.19
242	549688.11	2242338.3
243	549690.51	2242340.24
244	549688.49	2242342.77
245	549690.78	2242344.62
246	549689.51	2242346.72
247	549687.65	2242351.86
248	549684.8	2242360.41
249	549677.53	2242367.91
250	549672.11	2242373.52
251	549669.86	2242376.19
252	549666.79	2242377.22
252	549109.9	2242751.63
253	549109.75	2242751.71
254	549109.63	2242751.5
255	549109.78	2242751.42
252	549109.9	2242751.63
256	549613.05	2242345.33
257	549612.85	2242345.45
258	549612.76	2242345.31
259	549612.96	2242345.18
256	549613.05	2242345.33
260	549024.62	2242748.92
261	549024.57	2242749.16
262	549024.41	2242749.12
263	549024.46	2242748.89
260	549024.62	2242748.92



№ п/п	X	Y
1	2	3
264	549644.15	2242410.76
265	549632.34	2242383.27
266	549630.41	2242379.01
267	549623.93	2242364.77
268	549621.43	2242359.25
269	549625.89	2242351.99
270	549656.11	2242383.78
271	549665.28	2242393.26
264	549644.15	2242410.76
272	549071.25	2242746.98
273	549071.08	2242746.94
274	549071.14	2242746.71
275	549071.3	2242746.75
272	549071.25	2242746.98
276	549675.7	2242383.19
277	549675.56	2242383.28
278	549675.43	2242383.09
279	549675.57	2242382.99
276	549675.7	2242383.19
280	548969	2242741.81
281	548968.95	2242742.04
282	548968.78	2242742
283	548968.84	2242741.77
280	548969	2242741.81
284	549626.18	2242388.84
285	549626.27	2242388.7
286	549626.47	2242388.83
287	549628.43	2242393.05
288	549628.36	2242393.08
284	549626.18	2242388.84
289	549029.32	2242736.75
290	549029.27	2242736.98
291	549029.11	2242736.95
292	549029.16	2242736.72
289	549029.32	2242736.75

№ п/п	X	Y
1	2	3
293	549618.06	2242391.12
294	549617.9	2242390.94
295	549618.03	2242390.83
296	549618.19	2242391.01
297	549620.11	2242393.24
298	549620.29	2242393.37
299	549620.19	2242393.52
300	549620	2242393.38
293	549618.06	2242391.12
301	548944.16	2242734.2
302	548943.99	2242734.16
303	548944.04	2242733.93
304	548944.21	2242733.97
301	548944.16	2242734.2
305	549621.16	2242409.86
306	549620.85	2242409.86
307	549620.85	2242409.56
308	549621.15	2242409.56
305	549621.16	2242409.86
309	549153.05	2242731.41
310	549152.9	2242731.49
311	549152.79	2242731.29
312	549152.94	2242731.2
309	549153.05	2242731.41
313	549629.86	2242413.2
314	549629.57	2242412.93
315	549629.84	2242412.64
316	549630.13	2242412.91
313	549629.86	2242413.2
317	548995.01	2242728.12
318	548994.96	2242728.35
319	548994.79	2242728.31
320	548994.84	2242728.08
317	548995.01	2242728.12

№ п/п	X	Y
1	2	3
321	549616.04	2242429.77
322	549620.4	2242425.92
323	549620.56	2242426.11
324	549616.19	2242429.95
325	549616.06	2242430.06
326	549615.91	2242429.88
321	549616.04	2242429.77
327	548958.2	2242719.11
328	548958.15	2242719.34
329	548957.98	2242719.3
330	548958.04	2242719.07
327	548958.2	2242719.11
331	549578.71	2242462.94
332	549578.58	2242463.05
333	549578.43	2242462.87
334	549578.56	2242462.76
331	549578.71	2242462.94
335	549181.49	2242714.22
336	549181.34	2242714.3
337	549181.22	2242714.1
338	549181.37	2242714.01
335	549181.49	2242714.22
339	549555.58	2242483.08
340	549555.45	2242483.18
341	549555.3	2242483
342	549555.43	2242482.89
339	549555.58	2242483.08
343	548895.79	2242712.48
344	548895.77	2242712.72
345	548895.6	2242712.7
346	548895.63	2242712.46
343	548895.79	2242712.48
347	549548.21	2242503.21
348	549548.08	2242503.32
349	549547.93	2242503.13



№ п/п	X	Y
1	2	3
350	549548.06	2242503.03
347	549548.21	2242503.21
351	548927.23	2242712.06
352	548927.18	2242712.3
353	548927.02	2242712.26
354	548927.07	2242712.03
351	548927.23	2242712.06
355	549530.16	2242505.63
356	549530.03	2242505.74
357	549529.88	2242505.56
358	549530.01	2242505.45
355	549530.16	2242505.63
359	549233.26	2242690.14
360	549233.15	2242690.27
361	549232.97	2242690.12
362	549233.08	2242689.99
359	549233.26	2242690.14
363	549525.19	2242522.33
364	549525.06	2242522.44
365	549524.91	2242522.26
366	549525.04	2242522.15
363	549525.19	2242522.33
367	549351.27	2242680.99
368	549351.27	2242680.58
369	549351.68	2242680.58
370	549351.68	2242680.98
367	549351.27	2242680.99
371	549497.79	2242533.11
372	549497.66	2242533.21
373	549497.5	2242533.03
374	549497.64	2242532.92
371	549497.79	2242533.11
375	549353.67	2242669.84
376	549353.54	2242669.95

№ п/п	X	Y
1	2	3
377	549353.39	2242669.76
378	549353.52	2242669.66
375	549353.67	2242669.84
379	549468.59	2242561.37
380	549468.46	2242561.48
381	549468.31	2242561.29
382	549468.44	2242561.19
379	549468.59	2242561.37
383	549378.58	2242645.15
384	549378.45	2242645.26
385	549378.3	2242645.08
386	549378.43	2242644.97
383	549378.58	2242645.15
387	549435.99	2242592.17
388	549435.86	2242592.28
389	549435.71	2242592.1
390	549435.84	2242591.99
387	549435.99	2242592.17
391	549406.46	2242619.21
392	549406.33	2242619.32
393	549406.18	2242619.14
394	549406.31	2242619.03
391	549406.46	2242619.21
:ЗУ91, площадь 301 кв.м		
1	548868.42	2242333.63
2	548876.8	2242345.16
3	548863.64	2242359.26
4	548853.01	2242346.77
1	548868.42	2242333.63
:ЗУ147, площадь 34463 кв.м		
1	550212.77	2242348.85
2	550218.58	2242350.48
3	550226.47	2242347.47
4	550239.61	2242345.24
5	550235.65	2242352.43
6	550218.3	2242359.7
7	550197.4	2242373.2

№ п/п	X	Y
1	2	3
8	550191.9	2242379.3
9	550180.5	2242389.6
10	550159.9	2242402.4
11	550143.2	2242411.1
12	550134.4	2242418.7
13	550125	2242426.2
14	550120.1	2242435.9
15	550118.3	2242449.4
16	550116.4	2242457.1
17	550113.6	2242459.8
18	550110.7	2242464.3
19	550111.2	2242470.1
20	550106	2242487.3
21	550106.1	2242497.2
22	550107	2242500.8
23	550105.8	2242505.3
24	550106.7	2242510.9
25	550108.7	2242515.7
26	550105.2	2242521.2
27	550094.8	2242525.1
28	550085.8	2242521.6
29	550079.6	2242521.8
30	550079.9	2242525.6
31	550070.2	2242535.9
32	550067.6	2242536
33	550064.6	2242534.2
34	550061.3	2242529.8
35	550062.9	2242524.5
36	550065.1	2242520.9
37	550065.3	2242518.6
38	550064.4	2242516.6
39	550062.3	2242515.3
40	550056.9	2242516.2
41	550051.7	2242517.8
42	550046.2	2242522
43	550039.1	2242532.5
44	550017	2242558.5
45	550012	2242562.9
46	550008.4	2242566.1
47	550003.8	2242571.3
48	549987.1	2242581.7



№ п/п	X	Y
1	2	3
49	549979.9	2242586.1
50	549973.9	2242589.1
51	549963.2	2242594.6
52	549954.8	2242599.5
53	549948	2242601.7
54	549940	2242604.2
55	549938.2	2242604.8
56	549928.3	2242607.6
57	549922.8	2242609.1
58	549919.2	2242610.1
59	549915.8	2242608.8
60	549914.1	2242607.1
61	549913.4	2242606.6
62	549911.1	2242606.6
63	549908.5	2242607.6
64	549908.2	2242611
65	549906.4	2242613.4
66	549903	2242615.2
67	549891	2242616.2
68	549883.7	2242619.8
69	549877.8	2242624.4
70	549874	2242624.2
71	549870.5	2242626.1
72	549869.7	2242628.7
73	549868.1	2242630.2
74	549865.1	2242629.1
75	549862.1	2242626.8
76	549858.1	2242626.3
77	549856.9	2242628.9
78	549859.3	2242632.8
79	549862.3	2242635.3
80	549860.1	2242637.7
81	549855.1	2242638.5
82	549847.9	2242641.6
83	549837.1	2242650.7
84	549827	2242657.3
85	549819.2	2242664.1
86	549813.5	2242669.5
87	549807.9	2242672.6
88	549800.3	2242674.2
89	549790.4	2242675.2

№ п/п	X	Y
1	2	3
90	549786.6	2242677.3
91	549783.2	2242681.3
92	549779.6	2242683.1
93	549776.7	2242682.3
94	549775.9	2242685.2
95	549773.9	2242687.2
96	549770	2242687.8
97	549766.4	2242686.8
98	549764.6	2242684
99	549764.6	2242682
100	549762.8	2242680.1
101	549758.3	2242677.2
102	549754.5	2242678.7
103	549751.3	2242683.4
104	549739.3	2242697.3
105	549737.8	2242699.1
106	549732.2	2242708.7
107	549727.5	2242715.3
108	549722.8	2242720.8
109	549715.3	2242728.7
110	549710.3	2242733.9
111	549709.5	2242734.7
112	549706.7	2242737.2
113	549705.3	2242740.5
114	549704.9	2242741.2
115	549703.4	2242742.8
116	549703.2	2242744
117	549702.7	2242744.7
118	549698.7	2242748.1
119	549695.5	2242753.4
120	549685.5	2242756.2
121	549684.8	2242756.4
122	549679.7	2242759.9
123	549675.3	2242762.1
124	549673.9	2242759.2
125	549671.8	2242759.2
126	549671.4	2242759.6
127	549667.7	2242763.1
128	549662.9	2242768.7
129	549659.7	2242771.4
130	549658.8	2242774.4

№ п/п	X	Y
1	2	3
131	549661.6	2242779
132	549663.9	2242782
133	549666.3	2242786.6
134	549669.4	2242795.4
135	549670.3	2242803.5
136	549671.8	2242806.5
137	549672.4	2242812.3
138	549672.9	2242815.4
139	549673.9	2242817.8
140	549676.4	2242817.4
141	549678.9	2242814.4
142	549680.9	2242813.5
143	549683.6	2242815.4
144	549684.3	2242818.3
145	549683.6	2242820.9
146	549675.1	2242825.1
147	549675.4	2242835
148	549675.4	2242838
149	549674.1	2242847.4
150	549662.8	2242860.9
151	549654.6	2242865.8
152	549645.3	2242868.7
153	549639.3	2242868.2
154	549635.5	2242868.6
155	549635.5	2242877.2
156	549633.8	2242882.2
157	549631.9	2242883.5
158	549632.5	2242887.3
159	549632.1	2242891.2
160	549629.9	2242893.6
161	549626.5	2242895.6
162	549624.1	2242899.7
163	549624	2242904.9
164	549625.6	2242913.2
165	549627.7	2242921.6
166	549632.1	2242932.7
167	549633.9	2242937.5
168	549635.8	2242944.3
169	549639.4	2242953.1
170	549651.4	2242964.7
171	549659.3	2242974.2



№ п/п	X	Y
1	2	3
172	549662.3	2242978.9
173	549669.5	2242986.3
174	549677.6	2242993
175	549685.3	2242997.8
176	549691.4	2243003.7
177	549695.8	2243008.8
178	549700	2243013
179	549703.5	2243015.9
180	549708.8	2243018.3
181	549711.9	2243021.1
182	549713.5	2243026.4
183	549716.9	2243034.2
184	549717.4	2243035.4
185	549720.8	2243039.7
186	549724.2	2243045.1
187	549728.4	2243058.6
188	549732.7	2243067.4
189	549736.7	2243075.8
190	549738.3	2243082.1
191	549738.6	2243086.7
192	549740.5	2243091.5
193	549745.2	2243096.8
194	549751.6	2243105.2
195	549755.8	2243111.4
196	549758.6	2243119.5
197	549764.9	2243129.1
198	549771	2243137.6
199	549788.2	2243153.8
200	549794.7	2243161.4
201	549800.6	2243165.4
202	549805.8	2243170.3
203	549809.1	2243174.8
204	549813.7	2243179.9
205	549818.1	2243183.8
206	549828.5	2243190.9
207	549842.5	2243202.2
208	549858	2243215
209	549864.5	2243221.7
210	549873.3	2243225
211	549877	2243227
212	549881.1	2243232.2

№ п/п	X	Y
1	2	3
213	549888.15	2243238.3
214	549883.03	2243242.5
215	549790.04	2243164.85
216	549726.9	2243103.54
217	549706.86	2243091.65
218	549702.16	2243089.84
219	549717.6	2243079.1
220	549715.55	2243076.21
221	549723.24	2243071.2
222	549714.55	2243054.75
223	549707.88	2243040.32
224	549712.7	2243036.4
225	549690.59	2243010.76
226	549689.04	2243012.27
227	549666.95	2242993.98
228	549666.26	2242994.66
229	549663.34	2242991.32
230	549665.49	2242989.1
231	549661.01	2242985.13
232	549659.64	2242986.53
233	549646.12	2242975.22
234	549624.85	2242950.68
235	549611.5	2242934.6
236	549611.48	2242934.63
237	549602.67	2242925.01
238	549593.3	2242910.07
239	549592.81	2242909.04
240	549590.7	2242904.58
241	549592.05	2242900.54
242	549581.12	2242884.96
243	549587.41	2242881.23
244	549575.16	2242862.1
245	549566.58	2242867.64
246	549557.7	2242851.76
247	549573.06	2242843.26
248	549561.26	2242829.21
249	549566.86	2242824.17
250	549649.8	2242761.6
251	549688.97	2242734.16
252	549685.36	2242730.81
253	549681.2	2242725.3

№ п/п	X	Y
1	2	3
254	549684.81	2242721.55
255	549706.45	2242700.14
256	549714.28	2242691.91
257	549724.31	2242681.38
258	549733.09	2242666.33
259	549735.92	2242668.38
260	549741.54	2242675.14
261	549749.81	2242665.89
262	549753.49	2242664.14
263	549775.64	2242654.21
264	549777.98	2242652.37
265	549805.05	2242631.06
266	549805.74	2242630.51
267	549828.75	2242612.41
268	549829.44	2242611.87
269	549859.73	2242592.55
270	549856.88	2242590.26
271	549863.46	2242585.37
272	549868.73	2242588.89
273	549878.99	2242587.53
274	549887.57	2242586.17
275	549898.59	2242582
276	549900.02	2242588.08
277	549902.33	2242597.91
278	549949.22	2242585.3
279	549952.79	2242578.04
280	549954.8	2242576.6
281	549974.56	2242568.82
282	549977	2242567.7
283	549990.5	2242557.72
284	550003.5	2242540.6
285	549995.61	2242533.58
286	550005.62	2242521.78
287	550008.45	2242518.44
288	550006.88	2242516.94
289	550020.91	2242499.74
290	550021.08	2242499.31
291	550029.82	2242509.01
292	550046.02	2242483.9
293	550048.1	2242483.4
294	550073.66	2242465.27



№ п/п	X	Y
1	2	3
295	550061.76	2242443.49
296	550109.79	2242415.93
297	550170.46	2242371.88
298	550186.94	2242361.85
299	550198.11	2242353.05
1	550212.77	2242348.85
:ЗУ145, площадь 8167 кв.м		
1	549980.95	2242461.43
2	549977.99	2242463.76
3	549976.99	2242462.21
4	549970.03	2242467.07
5	549971.16	2242468.68
6	549970.58	2242469.1
7	549968.27	2242470.63
8	549964.43	2242473.07
9	549950.32	2242482.06
10	549950.36	2242482.69
11	549945.56	2242486.16
12	549936.11	2242492.58
13	549933.89	2242489.28
14	549928	2242493.3
15	549918.86	2242499.52
16	549919.09	2242501.53
17	549917.46	2242502.73
18	549896.78	2242518.19
19	549883.9	2242527.1
20	549868.41	2242538.07
21	549866.66	2242539.57
22	549851.99	2242548.28
23	549831.38	2242562.62
24	549835.73	2242566.08
25	549853.56	2242578.32
26	549863.46	2242585.37
27	549856.88	2242590.26
28	549826.37	2242565.83
29	549822.26	2242568.44
30	549804.35	2242580.42
31	549804.6	2242580.76
32	549804.19	2242581.02
33	549772.73	2242601.15
34	549772.34	2242601.4

№ п/п	X	Y
1	2	3
35	549743.25	2242620
36	549710.2	2242643.55
37	549696.06	2242654.71
38	549692.45	2242657.78
39	549685.95	2242662.53
40	549676.03	2242669.78
41	549653.6	2242684.45
42	549684.81	2242721.55
43	549681.2	2242725.3
44	549677.01	2242719.76
45	549670.68	2242712.6
46	549658.27	2242698.53
47	549651.87	2242691.28
48	549650.19	2242689.42
49	549648.55	2242687.59
50	549612.05	2242715
51	549607.43	2242720.98
52	549580.69	2242740.73
53	549579.89	2242744.17
54	549555.95	2242760.54
55	549527.16	2242780.22
56	549510.06	2242792.11
57	549490.52	2242805.7
58	549490.16	2242808.13
59	549479.9	2242814.34
60	549478.89	2242815.12
61	549441.21	2242843.46
62	549430.93	2242851.94
63	549425.93	2242846.66
64	549425.48	2242846.21
65	549439.31	2242834.77
66	549438.67	2242833.92
67	549443.74	2242829.84
68	549448.2	2242826.26
69	549460.97	2242816.23
70	549465.98	2242812.73
71	549471.41	2242808.34
72	549472.45	2242806.58
73	549480.36	2242801.27
74	549509.56	2242779.73
75	549529.72	2242765.21

№ п/п	X	Y
1	2	3
76	549542.19	2242756.23
77	549542.73	2242756.97
78	549570.79	2242736.52
79	549570.53	2242736.16
80	549583.55	2242726.03
81	549583.37	2242725.82
82	549597.44	2242714.59
83	549607.1	2242709.89
84	549643	2242682.37
85	549675.16	2242660.13
86	549704.93	2242638.5
87	549728.37	2242619.94
88	549731.22	2242615.55
89	549731.22	2242614.23
90	549733.22	2242617.14
91	549764.59	2242591.06
92	549785.21	2242576.46
93	549798.89	2242567.4
94	549802.24	2242568.69
95	549808.11	2242564.42
96	549810.24	2242562.73
97	549824.88	2242552.26
98	549838.97	2242541.51
99	549844.9	2242537.31
100	549854.03	2242531.14
101	549868.27	2242521.08
102	549866.59	2242518.5
103	549871.21	2242515.54
104	549882.52	2242507.45
105	549884	2242509.08
106	549889.51	2242504.82
107	549893.86	2242501.79
108	549908.76	2242492.18
109	549917.03	2242485.1
110	549928.31	2242476.57
111	549927.04	2242474.87
112	549932.6	2242470.27
113	549944.78	2242461.33
114	549950.82	2242457.58
115	549953.31	2242455.19
116	549954.6	2242456.09



№ п/п	X	Y
1	2	3
117	549963.31	2242449.49
118	549970.37	2242455.04
1	549980.95	2242461.43
119	549439.67	2242842.79
120	549439.53	2242842.89
121	549439.4	2242842.69
122	549439.54	2242842.6
119	549439.67	2242842.79
123	549956.49	2242471.73
124	549956.35	2242471.83
125	549956.21	2242471.63
126	549956.35	2242471.54
123	549956.49	2242471.73
127	549476.48	2242815.5
128	549476.34	2242815.6
129	549476.21	2242815.4
130	549476.35	2242815.31
127	549476.48	2242815.5
131	549920.07	2242497.22
132	549919.93	2242497.32
133	549919.8	2242497.12
134	549919.94	2242497.03
131	549920.07	2242497.22
135	549500.09	2242797.64
136	549499.95	2242797.74
137	549499.81	2242797.54
138	549499.95	2242797.44
135	549500.09	2242797.64
139	549894.24	2242515.65
140	549894.1	2242515.74
141	549893.97	2242515.54
142	549894.12	2242515.45
139	549894.24	2242515.65
143	549491.94	2242792.93

№ п/п	X	Y
1	2	3
144	549491.94	2242793.1
145	549491.7	2242793.1
146	549491.7	2242792.93
143	549491.94	2242792.93
147	549863.31	2242536.91
148	549863.16	2242537
149	549863.04	2242536.8
150	549863.18	2242536.71
147	549863.31	2242536.91
151	549524.43	2242779.65
152	549524.29	2242779.75
153	549524.16	2242779.55
154	549524.29	2242779.46
151	549524.43	2242779.65
155	549831.76	2242558.45
156	549831.61	2242558.54
157	549831.49	2242558.34
158	549831.63	2242558.25
155	549831.76	2242558.45
159	549549.88	2242760.59
160	549549.74	2242760.69
161	549549.61	2242760.49
162	549549.75	2242760.4
159	549549.88	2242760.59
163	549789.46	2242587.64
164	549789.32	2242587.73
165	549789.19	2242587.53
166	549789.34	2242587.44
163	549789.46	2242587.64
167	549576.3	2242741.04
168	549576.16	2242741.14
169	549576.02	2242740.95
170	549576.16	2242740.85
167	549576.3	2242741.04

№ п/п	X	Y
1	2	3
171	549754.76	2242608.67
172	549754.61	2242608.76
173	549754.49	2242608.56
174	549754.63	2242608.47
171	549754.76	2242608.67
175	549605.95	2242720.58
176	549605.81	2242720.68
177	549605.67	2242720.48
178	549605.81	2242720.38
175	549605.95	2242720.58
179	549723.2	2242631.81
180	549723.06	2242631.9
181	549722.93	2242631.7
182	549723.07	2242631.61
179	549723.2	2242631.81
183	549628.8	2242702.23
184	549628.66	2242702.33
185	549628.52	2242702.14
186	549628.66	2242702.04
183	549628.8	2242702.23
187	549695.16	2242653.24
188	549695.02	2242653.34
189	549694.88	2242653.15
190	549695.02	2242653.05
187	549695.16	2242653.24
191	549658.23	2242680.55
192	549658.09	2242680.65
193	549657.96	2242680.45
194	549658.1	2242680.36
191	549658.23	2242680.55
:3У143, площадь 1427 кв.м		
1	549726.84	2242519.81
2	549741.46	2242534.68
3	549753.05	2242544.67
4	549752.34	2242545.38
5	549753.05	2242546.09





№ п/п	X	Y
1	2	3
6	549753.76	2242545.38
7	549763.97	2242555.81
8	549785.21	2242576.46
9	549764.59	2242591.06
10	549741.36	2242557.57
11	549742.16	2242556.96
12	549741.56	2242556.17
13	549741.33	2242556.34
14	549735.94	2242549.54
15	549728.64	2242540.09
16	549723.84	2242533.96
17	549719.16	2242527.88
18	549715.17	2242523.37
1	549726.84	2242519.81
19	549759.24	2242555.88
20	549759.04	2242556.01
21	549758.95	2242555.87
22	549759.15	2242555.74
19	549759.24	2242555.88
:ЗУ152, площадь 8596 кв.м		
1	549869.51	2243254.37
2	549862.3	2243246.91
3	549844.29	2243228.33
4	549832.43	2243216.16
5	549812.08	2243209.88
6	549800.68	2243191.67
7	549784.25	2243174.27
8	549726.1	2243118.02
9	549725.98	2243117.89
10	549720.11	2243112.37
11	549700.91	2243099.81
12	549697.73	2243099.4
13	549694.87	2243096.48
14	549694.69	2243096.3
15	549673.05	2243075.86
16	549651.17	2243054.62
17	549648.68	2243056.9
18	549626.58	2243038.18
19	549619.47	2243035.23
20	549615.3	2243031.83

№ п/п	X	Y
1	2	3
21	549612.2	2243029.61
22	549599.94	2243021.55
23	549599.68	2243021.78
24	549593.85	2243016.74
25	549590.45	2243013.8
26	549589.45	2243012.93
27	549568.16	2242993.93
28	549549.51	2242971.61
29	549528.98	2242946.67
30	549510.4	2242922.94
31	549491.56	2242898.29
32	549496.93	2242884.16
33	549506.88	2242877.22
34	549509.45	2242882.4
35	549511.26	2242886.16
36	549514.31	2242892.26
37	549515.89	2242894.65
38	549519.37	2242899.59
39	549535.26	2242918.91
40	549549.57	2242935.52
41	549549.97	2242935.17
42	549554.95	2242940.7
43	549574.13	2242964.96
44	549585.85	2242977.46
45	549593.61	2242984.49
46	549594.02	2242983.87
47	549614.9	2243004.02
48	549635.18	2243024.88
49	549655.44	2243045.16
50	549677.43	2243065.97
51	549688.03	2243075.68
52	549694.78	2243082.35
53	549702.16	2243089.84
54	549706.86	2243091.65
55	549726.9	2243103.54
56	549790.04	2243164.85
57	549883.03	2243242.5
1	549869.51	2243254.37
58	549702.07	2243090.4
59	549702.19	2243090.51

№ п/п	X	Y
1	2	3
60	549702.04	2243090.69
61	549701.91	2243090.58
58	549702.07	2243090.4
62	549502.72	2242883.67
63	549502.52	2242883.81
64	549502.42	2242883.67
65	549502.62	2242883.53
62	549502.72	2242883.67
66	549698.53	2243086.67
67	549698.37	2243086.85
68	549698.25	2243086.74
69	549698.4	2243086.56
66	549698.53	2243086.67
70	549508.05	2242888.29
71	549508.15	2242888.43
72	549507.95	2242888.57
73	549507.86	2242888.43
70	549508.05	2242888.29
74	549671.15	2243063.29
75	549670.99	2243063.47
76	549670.87	2243063.36
77	549671.02	2243063.18
74	549671.15	2243063.29
78	549527.24	2242917.38
79	549527.05	2242917.52
80	549526.95	2242917.38
81	549527.14	2242917.24
78	549527.24	2242917.38
82	549644.25	2243038.96
83	549644.09	2243039.13
84	549643.97	2243039.02
85	549644.12	2243038.84
82	549644.25	2243038.96
86	549550.83	2242946.53



№ п/п	X	Y
1	2	3
87	549550.65	2242946.68
88	549550.54	2242946.55
89	549550.72	2242946.4
86	549550.83	2242946.53
90	549593.25	2243014.55
91	549593.37	2243014.67
92	549593.21	2243014.84
93	549593.09	2243014.72
90	549593.25	2243014.55
94	549553.38	2242968.82
95	549553.5	2242968.95
96	549553.31	2242969.1
97	549553.2	2242968.97
94	549553.38	2242968.82
98	549612.67	2243009.83
99	549612.8	2243009.94
100	549612.64	2243010.12
101	549612.51	2243010.01
98	549612.67	2243009.83
102	549578.09	2242979.04
103	549578.2	2242979.17
104	549578.02	2242979.32
105	549577.91	2242979.2
102	549578.09	2242979.04
:ЗУ153, площадь 2384 кв.м		
1	549697.73	2243099.4
2	549700.91	2243099.81
3	549720.11	2243112.37
4	549725.98	2243117.89
5	549725.8	2243118.05
6	549725.91	2243118.17
7	549726.1	2243118.02
8	549784.25	2243174.27
9	549800.68	2243191.67
10	549792.1	2243200.73
11	549790.35	2243199.04
12	549775.38	2243183.31

№ п/п	X	Y
1	2	3
13	549772.79	2243180.12
14	549768.87	2243176.36
15	549763.09	2243170.54
16	549753.02	2243160.54
17	549734.54	2243142.22
18	549715.8	2243123.6
19	549714.83	2243122.6
20	549716.37	2243119
21	549704.58	2243106.35
22	549702.49	2243104.25
1	549697.73	2243099.4
23	549778.62	2243178.91
24	549778.44	2243179.06
25	549778.33	2243178.94
26	549778.51	2243178.78
23	549778.62	2243178.91
27	549754.25	2243150.83
28	549754.06	2243150.98
29	549753.96	2243150.85
30	549754.14	2243150.7
27	549754.25	2243150.83
31	549832.43	2243216.16
32	549844.29	2243228.33
33	549862.3	2243246.91
34	549869.51	2243254.37
35	549853.54	2243268.52
36	549847.03	2243261.24
37	549848.7	2243259.83
38	549848.64	2243257.78
39	549832.3	2243240.55
40	549819.88	2243226.24
41	549821.87	2243225.88
42	549823.15	2243224.7
31	549832.43	2243216.16
43	549849.09	2243257.33
44	549848.98	2243257.2
45	549849.16	2243257.04

№ п/п	X	Y
1	2	3
46	549849.27	2243257.17
43	549849.09	2243257.33
47	549824.46	2243229.46
48	549824.28	2243229.61
49	549824.17	2243229.48
50	549824.35	2243229.32
47	549824.46	2243229.46
:ЗУ123, площадь 1154 кв.м		
1	549415.9	2242478.47
2	549441.7	2242506.14
3	549476.69	2242548.11
4	549469.82	2242554.47
5	549448.9	2242531.94
6	549445.2	2242527.95
7	549438.34	2242521.04
8	549432.67	2242515.51
9	549417.86	2242503.34
10	549405.32	2242492.42
1	549415.9	2242478.47
11	549440.97	2242521.03
12	549440.26	2242521.74
13	549439.56	2242521.03
14	549440.26	2242520.32
11	549440.97	2242521.03
:ЗУ139, площадь 1344 кв.м		
1	549236.26	2242859.11
2	549247.1	2242864.56
3	549264.78	2242873.14
4	549251.22	2242888.26
5	549246.13	2242885.83
6	549239.92	2242896.42
7	549227.98	2242913.69
8	549220.6	2242909.94
9	549226.74	2242898
10	549223.61	2242895.97
11	549218.51	2242888.45
12	549217.44	2242885.36
13	549214.7	2242886.5
14	549212	2242887.7



№ п/п	X	Y
1	2	3
15	549209.6	2242887.7
16	549206.06	2242884.25
1	549236.26	2242859.11
:ЗУ94, площадь 173 кв.м		
1	549125.39	2242260.11
2	549128.27	2242263.95
3	549125.53	2242265.98
4	549102.04	2242282.64
5	549095.41	2242287.33
6	549093.1	2242283.74
7	549110.79	2242271.46
1	549125.39	2242260.11
8	549116.68	2242268.28
9	549116.49	2242268.43
10	549116.39	2242268.3
11	549116.56	2242268.14
8	549116.68	2242268.28
:ЗУ118, площадь 883 кв.м		
1	548898.49	2242609.91
2	548887.06	2242633
3	548881.64	2242630.13
4	548879.48	2242633.88
5	548878.05	2242639.42
6	548875.05	2242649.34
7	548864.07	2242647.91
8	548857.79	2242645.16
9	548861.65	2242635.44
10	548876.03	2242610.41
11	548881.38	2242601.49
1	548898.49	2242609.91
:ЗУ102, площадь 5555 кв.м		
1	548795.6	2242280.09
2	548791.34	2242253.37
3	548790.47	2242247.75
4	548789.88	2242247.82
5	548785.39	2242223.67
6	548782.81	2242209.4
7	548783.16	2242209.32
8	548781.39	2242199.57
9	548781.05	2242199.65

№ п/п	X	Y
1	2	3
10	548779.96	2242193.62
11	548777.7	2242182.32
12	548775.63	2242172.9
13	548774.09	2242163.85
14	548770.85	2242131.02
15	548770.91	2242127.54
16	548771.6	2242114.39
17	548772.9	2242104.87
18	548780.56	2242082.46
19	548782.21	2242077.4
20	548795.16	2242051.52
21	548797.9	2242042.87
22	548803.9	2242046
23	548803.39	2242057.61
24	548791.34	2242080.11
25	548790.73	2242079.78
26	548788.06	2242084.78
27	548788.78	2242085.12
28	548787.51	2242089.44
29	548786.05	2242094.53
30	548782.27	2242107.74
31	548780.98	2242119.22
32	548781.65	2242126.34
33	548782.18	2242136.56
34	548784.13	2242143.08
35	548785.76	2242156.83
36	548791.01	2242194.79
37	548791.33	2242199.11
38	548791.86	2242203.09
39	548796.14	2242224.6
40	548796.9	2242224.55
41	548800.39	2242245.64
42	548806.3	2242276.05
1	548795.6	2242280.09
43	548789.7	2242245.21
44	548789.73	2242245.38
45	548789.5	2242245.42
46	548789.47	2242245.26
43	548789.7	2242245.21

№ п/п	X	Y
1	2	3
47	548796.84	2242049.12
48	548796.58	2242049.12
49	548796.58	2242048.86
50	548796.84	2242048.86
47	548796.84	2242049.12
51	548783.8	2242207.49
52	548783.83	2242207.66
53	548783.6	2242207.7
54	548783.57	2242207.54
51	548783.8	2242207.49
55	548797.91	2242065.53
56	548797.82	2242065.67
57	548797.62	2242065.55
58	548797.71	2242065.4
55	548797.91	2242065.53
59	548785.87	2242166.05
60	548786.12	2242166.05
61	548786.12	2242166.3
62	548785.87	2242166.3
59	548785.87	2242166.05
63	548782.21	2242082.16
64	548782.12	2242082.31
65	548781.92	2242082.18
66	548782.01	2242082.04
63	548782.21	2242082.16
67	548776.3	2242165.81
68	548776.06	2242165.83
69	548776.04	2242165.66
70	548776.28	2242165.64
67	548776.3	2242165.81
71	548771.77	2242123.45
72	548772	2242123.51
73	548771.96	2242123.68
74	548771.73	2242123.62
71	548771.77	2242123.45



№ п/п	X	Y
1	2	3
75	549045.08	2242477.8
76	549028.47	2242477.3
77	549022.28	2242477.06
78	548997.47	2242476.12
79	548990.55	2242475.1
80	548974.82	2242471.69
81	548953.63	2242466.45
82	548941.13	2242462.32
83	548919.9	2242453.77
84	548898.93	2242443.23
85	548880.35	2242430.65
86	548863.04	2242416.61
87	548862.74	2242416.91
88	548860.69	2242415.13
89	548846.04	2242402.88
90	548843	2242401.02
91	548830.45	2242387.74
92	548829.65	2242386.71
93	548827.05	2242384.27
94	548821.75	2242377.15
95	548814.03	2242367.69
96	548803.85	2242347.88
97	548796.91	2242333.24
98	548794.76	2242328.35
99	548783.31	2242299.23
100	548789.68	2242297.07
101	548803.58	2242333.61
102	548803.76	2242333.54
103	548809.68	2242345.24
104	548816.39	2242356.86
105	548823.42	2242366.56
106	548838.99	2242386.88
107	548854.89	2242401.4
108	548857.22	2242403.52
109	548876.27	2242419.36
110	548888.54	2242427.62
111	548897.66	2242433.03
112	548897.33	2242433.56
113	548914.65	2242442.76
114	548918.02	2242444.3

№ п/п	X	Y
1	2	3
115	548918.35	2242443.57
116	548921.18	2242444.98
117	548923.93	2242446.39
118	548923.29	2242447.38
119	548929.13	2242450.6
120	548938.95	2242454.82
121	548944.3	2242456.44
122	548944.88	2242456.2
123	548957.3	2242458.7
124	548974.35	2242463.89
125	548982.08	2242465.52
126	548989.07	2242466.98
127	549010.76	2242469.15
128	549038.02	2242469.64
129	549063.64	2242468.99
130	549072.23	2242467.67
131	549091.21	2242463.14
132	549106.77	2242458.63
133	549107.74	2242457.74
134	549108.47	2242454.66
135	549112.28	2242453.03
136	549114.39	2242457.95
137	549110.7	2242459.68
138	549110.49	2242460.64
139	549111.64	2242463.83
140	549112.44	2242465.98
141	549078.28	2242476.19
142	549069.72	2242476.78
143	549065.9	2242476.94
75	549045.08	2242477.8
144	549031.68	2242476.5
145	549031.51	2242476.49
146	549031.53	2242476.25
147	549031.7	2242476.27
144	549031.68	2242476.5
148	548796.21	2242327.41
149	548795.86	2242327.41
150	548795.86	2242326.93
151	548796.21	2242326.93

№ п/п	X	Y
1	2	3
148	548796.21	2242327.41
152	549067.79	2242475.91
153	549067.62	2242475.92
154	549067.61	2242475.68
155	549067.78	2242475.68
152	549067.79	2242475.91
156	548814.73	2242364.43
157	548814.58	2242364.61
158	548814.45	2242364.49
159	548814.61	2242364.32
156	548814.73	2242364.43
160	548981.62	2242472.4
161	548981.6	2242472.64
162	548981.43	2242472.62
163	548981.45	2242472.38
160	548981.62	2242472.4
164	548831.18	2242385.34
165	548831.02	2242385.52
166	548830.9	2242385.4
167	548831.06	2242385.23
164	548831.18	2242385.34
168	549109.36	2242464.1
169	549109.19	2242464.14
170	549109.13	2242463.91
171	549109.3	2242463.87
168	549109.36	2242464.1
172	548864.01	2242416
173	548863.85	2242416.18
174	548863.73	2242416.06
175	548863.89	2242415.89
172	548864.01	2242416
176	548939.76	2242460.18
177	548939.67	2242460.4
178	548939.52	2242460.33



№ п/п	X	Y
1	2	3
179	548939.61	2242460.11
176	548939.76	2242460.18
180	548900.32	2242441.85
181	548900.19	2242442.05
182	548900.05	2242441.95
183	548900.18	2242441.76
180	548900.32	2242441.85
:3У133, площадь 1093 кв.м		
1	549641.11	2242424
2	549643.13	2242426.13
3	549650.77	2242434.18
4	549655.58	2242439.24
5	549656.96	2242439.21
6	549658.51	2242439.17
7	549667.71	2242448.28
8	549665.36	2242450.78
9	549671.86	2242456.82
10	549675.67	2242456.12
11	549683.07	2242462.98
12	549708.63	2242490.9
13	549714.6	2242498.99
14	549707.24	2242503.18
15	549701.25	2242496.12
16	549687.49	2242483.87
17	549670.14	2242466.35
18	549640.47	2242436.58
19	549637.37	2242439.48
20	549632.27	2242434.38
21	549630.59	2242433.95
22	549628.82	2242431.19
1	549641.11	2242424
23	549693.09	2242477.22
24	549692.82	2242477.51
25	549692.53	2242477.24
26	549692.8	2242476.94
23	549693.09	2242477.22
27	549641.31	2242434.57
28	549641.31	2242434.87

№ п/п	X	Y
1	2	3
29	549641.01	2242434.87
30	549641.01	2242434.57
27	549641.31	2242434.57
31	549680.4	2242473.67
32	549679.69	2242474.38
33	549678.98	2242473.67
34	549679.69	2242472.97
31	549680.4	2242473.67
35	549664.85	2242448.18
36	549664.57	2242448.48
37	549664.28	2242448.21
38	549664.55	2242447.91
35	549664.85	2242448.18
39	549672.03	2242466.36
40	549672.03	2242466.66
41	549671.73	2242466.66
42	549671.73	2242466.36
39	549672.03	2242466.36
:3У122, площадь 7691 кв.м		
1	549225.06	2242642.97
2	549211.94	2242619.82
3	549206.63	2242611.26
4	549204.29	2242606.74
5	549198.69	2242597.94
6	549201.37	2242587.55
7	549220.59	2242614.49
8	549221.91	2242612.83
9	549239.67	2242639.33
10	549240.49	2242641.8
11	549243.14	2242643.97
12	549252.57	2242651.66
13	549272.82	2242628.51
14	549275.33	2242630.8
15	549292.59	2242614.9
16	549290.07	2242609.56
17	549306.39	2242590.84
18	549309.83	2242586.99
19	549321.34	2242574.48

№ п/п	X	Y
1	2	3
20	549319.38	2242572.34
21	549325.84	2242564.25
22	549337.69	2242549.23
23	549351.93	2242531.52
24	549368.59	2242510.44
25	549383.22	2242491.35
26	549385.1	2242489.15
27	549387.95	2242485.34
28	549389.44	2242486.38
29	549391.47	2242483.95
30	549397.07	2242477.26
31	549400.46	2242480.15
32	549404.16	2242476.02
33	549399.35	2242471.86
34	549402.24	2242468.78
35	549406.36	2242461.34
36	549417.41	2242448.27
37	549421.12	2242443.13
38	549423.2	2242444.67
39	549426.59	2242440.52
40	549431.84	2242434.06
41	549437.3	2242427.44
42	549455.85	2242403.06
43	549472.21	2242385.84
44	549486.47	2242369.91
45	549502.87	2242350.15
46	549511.45	2242339.83
47	549512.72	2242339.25
48	549524.03	2242325.67
49	549518.95	2242316.81
50	549547.43	2242318.31
51	549542.33	2242324.63
52	549529.42	2242339.98
53	549525.96	2242344.15
54	549509.36	2242366.17
55	549503.17	2242373.97
56	549499.52	2242379.83
57	549497.52	2242382.41
58	549488.93	2242393.49
59	549486.18	2242391.56
60	549475.98	2242405.33



№ п/п	X	Y
1	2	3
61	549471.37	2242410.73
62	549463.68	2242419.94
63	549454.79	2242430.35
64	549450.44	2242435.89
65	549437.86	2242450.99
66	549439.27	2242453.7
67	549438.62	2242454.5
68	549415.9	2242478.47
69	549405.32	2242492.42
70	549380.5	2242522.73
71	549376.65	2242527.34
72	549375.07	2242526.21
73	549374.38	2242526.96
74	549359.56	2242541.4
75	549349.75	2242552.93
76	549330.91	2242580.16
77	549325.35	2242589.76
78	549321.41	2242596.82
79	549315.77	2242602.77
80	549311.14	2242608.88
81	549303	2242618.96
82	549294.87	2242625.99
83	549279.7	2242638.66
84	549264.53	2242651.23
85	549262.77	2242653.55
86	549258.83	2242661.83
87	549255	2242673.62
88	549255.53	2242676.47
89	549248.21	2242674.32
90	549230.91	2242648
91	549227.04	2242646.87
92	549224.74	2242643.26
1	549225.06	2242642.97
93	549256.36	2242663.6
94	549256.24	2242663.72
95	549256.06	2242663.57
96	549256.18	2242663.44
93	549256.36	2242663.6
97	549529	2242332.62

№ п/п	X	Y
1	2	3
98	549528.89	2242332.75
99	549528.71	2242332.59
100	549528.82	2242332.46
97	549529	2242332.62
101	549226.62	2242645.21
102	549226.42	2242645.32
103	549226.34	2242645.17
104	549226.55	2242645.06
101	549226.62	2242645.21
105	549501.99	2242365.88
106	549501.88	2242366
107	549501.7	2242365.85
108	549501.81	2242365.72
105	549501.99	2242365.88
109	549283.65	2242632.8
110	549283.54	2242632.92
111	549283.36	2242632.77
112	549283.47	2242632.64
109	549283.65	2242632.8
113	549480.37	2242391.98
114	549480.25	2242392.11
115	549480.08	2242391.95
116	549480.19	2242391.82
113	549480.37	2242391.98
117	549313.25	2242596.05
118	549313.14	2242596.18
119	549312.96	2242596.02
120	549313.07	2242595.9
117	549313.25	2242596.05
121	549454.74	2242423.31
122	549454.62	2242423.44
123	549454.44	2242423.28
124	549454.56	2242423.15
121	549454.74	2242423.31

№ п/п	X	Y
1	2	3
125	549307.66	2242593.32
126	549307.66	2242593.72
127	549307.26	2242593.72
128	549307.26	2242593.32
125	549307.66	2242593.32
129	549435.75	2242446.34
130	549435.64	2242446.47
131	549435.46	2242446.31
132	549435.57	2242446.18
129	549435.75	2242446.34
133	549347.66	2242554.37
134	549347.54	2242554.5
135	549347.36	2242554.34
136	549347.48	2242554.22
133	549347.66	2242554.37
137	549402.8	2242486.38
138	549402.69	2242486.51
139	549402.51	2242486.36
140	549402.62	2242486.23
137	549402.8	2242486.38
141	549375.34	2242520.38
142	549375.23	2242520.51
143	549375.05	2242520.36
144	549375.16	2242520.23
141	549375.34	2242520.38
:ЗУ 150, площадь 272 кв.м		
1	549475.22	2242889.55
2	549480.6	2242886.91
3	549478.11	2242884.92
4	549485.12	2242875.08
5	549487.68	2242876.88
6	549495.1	2242869.9
7	549469.35	2242867.25
8	549461.76	2242863.85
9	549452.8	2242862.03
10	549438.93	2242864.26
11	549439.76	2242865.82



№ п/п	X	Y
1	2	3
12	549446.48	2242864.14
13	549461.73	2242866.91
14	549469.34	2242867.31
15	549476.08	2242870.52
16	549477.03	2242870.97
17	549472.7	2242882.74
18	549474.87	2242888.58
1	549475.22	2242889.55
19	549487.43	2242870.76
20	549487.87	2242870.32
21	549488.14	2242870.05
22	549487.43	2242869.34
23	549486.72	2242870.05
24	549487.04	2242870.37
19	549487.43	2242870.76
25	549486.55	2242874.3
26	549487.26	2242873.59
27	549486.55	2242872.89
28	549485.84	2242873.59
25	549486.55	2242874.3
:ЗУ117, площадь 14187 кв.м		
1	548829.41	2242544.57
2	548829.27	2242544.76
3	548829.42	2242544.86
4	548829.55	2242544.67
5	548833.21	2242546.68
6	548843.71	2242552.25
7	548854.32	2242557.64
8	548874.49	2242565.85
9	548891.89	2242573.27
10	548892.6	2242571.57
11	548898.58	2242574.1
12	548912.04	2242578.74
13	548922.37	2242581.77
14	548931.38	2242584.64
15	548941.89	2242587.36
16	548972.1	2242593.73
17	549001.48	2242597.96
18	549011.97	2242598.54

№ п/п	X	Y
1	2	3
19	549019.59	2242598.83
20	549022.74	2242598.88
21	549025.65	2242599.03
22	549031.82	2242598.61
23	549062.35	2242597.81
24	549082.44	2242596.87
25	549083.82	2242596.58
26	549089.6	2242595.13
27	549093.52	2242594.09
28	549096.47	2242593.32
29	549096.72	2242593.8
30	549106.19	2242590.79
31	549106.11	2242590.44
32	549128.89	2242584.15
33	549154.18	2242577.84
34	549169.26	2242573.73
35	549178.65	2242569.88
36	549187.26	2242566
37	549188.08	2242566.81
38	549192.39	2242563.52
39	549204.26	2242557.88
40	549209.76	2242555.32
41	549210.44	2242556.21
42	549216.47	2242552.08
43	549237.87	2242537.91
44	549238.37	2242538.67
45	549245.55	2242534.41
46	549245.78	2242534.69
47	549250.93	2242531
48	549250.78	2242530.82
49	549256.37	2242527.29
50	549258.99	2242525.64
51	549259.31	2242524.52
52	549267.24	2242530.75
53	549261.77	2242534.86
54	549261.89	2242535.01
55	549244.53	2242547.45
56	549239.52	2242551.07
57	549236.07	2242553.27
58	549231.46	2242556.34
59	549226.43	2242559.69

№ п/п	X	Y
1	2	3
60	549223.94	2242561.34
61	549220.08	2242564.34
62	549219.02	2242563.23
63	549206.92	2242574.21
64	549169.88	2242582.41
65	549138.61	2242590.26
66	549134.62	2242591.77
67	549135.12	2242592.96
68	549128.57	2242595.15
69	549113.74	2242600.16
70	549099.17	2242606.28
71	549092.43	2242609.91
72	549075.97	2242607.8
73	549070.76	2242609.72
74	549054.01	2242611.16
75	549047.24	2242612.1
76	549037.55	2242612.96
77	549036.52	2242613.51
78	549029.4	2242613.95
79	549009.58	2242615.61
80	548988.36	2242612.71
81	548985	2242613.1
82	548955.62	2242606.44
83	548955.71	2242606.04
84	548945.39	2242603.62
85	548945.22	2242603.96
86	548939.11	2242602.35
87	548939.14	2242602.11
88	548938.97	2242602.09
89	548938.94	2242602.32
90	548929.54	2242599.84
91	548925.95	2242599.16
92	548904.71	2242593.23
93	548888.99	2242588.16
94	548882.44	2242586.02
95	548882.42	2242585.72
96	548863.7	2242578.91
97	548862.52	2242578.5
98	548853.1	2242574.47
99	548841.79	2242569.65
100	548841.35	2242569.42



№ п/п	X	Y
1	2	3
101	548821.64	2242562.06
102	548824.38	2242556.69
103	548803.54	2242547.84
104	548781.49	2242532.98
105	548763.22	2242515.95
106	548761.63	2242517.8
107	548740.05	2242498.22
108	548723.1	2242474.31
109	548716.68	2242463.88
110	548713.41	2242458.57
111	548713.93	2242457.42
112	548709.68	2242450.13
113	548706.01	2242446.74
114	548700.12	2242437.87
115	548695.86	2242430.83
116	548689.43	2242420.23
117	548686.26	2242415.28
118	548683.75	2242409.12
119	548681.33	2242405.04
120	548671.07	2242383.82
121	548670.37	2242384.19
122	548664.21	2242369.94
123	548663.98	2242368.58
124	548659.22	2242359.04
125	548656.03	2242353.28
126	548649.37	2242338.2
127	548650.08	2242336.17
128	548647.44	2242330.64
129	548645.47	2242326.51
130	548638.79	2242257.41
131	548639.21	2242257.29
132	548638.53	2242253.08
133	548637.91	2242249.02
134	548636	2242238.36
135	548634.72	2242231.2
136	548630.49	2242212.31
137	548629.96	2242206.83
138	548628.78	2242195.28
139	548628.13	2242190.8
140	548628.36	2242190.86
141	548628.4	2242190.7

№ п/п	X	Y
1	2	3
142	548628.18	2242190.64
143	548628.08	2242188.74
144	548627.59	2242180.95
145	548627.24	2242179.57
146	548627.22	2242178.85
147	548626.59	2242163.9
148	548626.71	2242157.99
149	548626.26	2242153.06
150	548626.26	2242152.88
151	548626.22	2242151.15
152	548625.92	2242143.86
153	548626.55	2242128.64
154	548627.27	2242116.59
155	548628.31	2242109.52
156	548631.25	2242090.41
157	548632.56	2242081.22
158	548636.38	2242060.74
159	548638.79	2242052.83
160	548638.23	2242052.58
161	548639.82	2242045.83
162	548643.82	2242035.15
163	548644.13	2242034.54
164	548644.52	2242034.69
165	548645.9	2242030.72
166	548645.96	2242030.56
167	548649.64	2242020.22
168	548648.89	2242019.93
169	548655.02	2242004.98
170	548657.77	2241998.28
171	548660.14	2241992.03
172	548660.48	2241991.06
173	548663.07	2241984.57
174	548667.07	2241974.71
175	548674.68	2241979.79
176	548679.55	2241981.97
177	548671.15	2241994.48
178	548664.87	2242005.5
179	548663.43	2242009.04
180	548663.62	2242009.89
181	548654.69	2242030.07
182	548656.61	2242030.76

№ п/п	X	Y
1	2	3
183	548653.43	2242038.36
184	548647.69	2242040.76
185	548643.81	2242053.17
186	548646.2	2242053.93
187	548640.19	2242075.96
188	548637.46	2242099.18
189	548634.75	2242121.22
190	548635.07	2242127.5
191	548636.31	2242153.59
192	548637.8	2242153.47
193	548640.38	2242177.03
194	548641.89	2242189.16
195	548642.97	2242198.05
196	548645.9	2242220.7
197	548649.79	2242245.59
198	548650.64	2242250.53
199	548647.64	2242251.05
200	548649.95	2242267.71
201	548651.14	2242267.55
202	548654.68	2242289.98
203	548658.41	2242313.6
204	548658.71	2242314.78
205	548661.01	2242326.71
206	548670.62	2242353.85
207	548673.89	2242362.12
208	548673.29	2242362.28
209	548676.33	2242369.89
210	548676.95	2242369.86
211	548680.48	2242378.82
212	548686.29	2242389.97
213	548690.75	2242398.52
214	548692.28	2242401.43
215	548692.71	2242401.22
216	548695.45	2242405.59
217	548698.38	2242411.5
218	548704.98	2242424.8
219	548712.19	2242434.68
220	548712	2242434.8
221	548715.39	2242439.48
222	548715.55	2242439.3
223	548720.01	2242445.41





№ п/п	X	Y
1	2	3
224	548735.83	2242466.45
225	548736.43	2242465.94
226	548750.29	2242481.46
227	548754.02	2242485.65
228	548754.73	2242486.35
229	548758.63	2242489.74
230	548776.05	2242505.09
231	548774.59	2242506.68
232	548773.57	2242507.8
233	548792.34	2242522.56
234	548813.85	2242534.43
235	548824.83	2242541.78
236	548826.63	2242543.07
1	548829.41	2242544.57
237	548650.07	2242317.87
238	548649.71	2242323.37
239	548646.41	2242318.64
237	548650.07	2242317.87
240	548742.46	2242497.68
241	548741.75	2242496.98
242	548742.46	2242496.27
243	548743.16	2242496.98
240	548742.46	2242497.68
244	548635	2242164.94
245	548635	2242165.35
246	548634.59	2242165.35
247	548634.59	2242164.94
244	548635	2242164.94
248	548631.23	2242116.26
249	548631.63	2242116.26
250	548631.63	2242116.66
251	548631.23	2242116.66
248	548631.23	2242116.26
252	548646.13	2242280.2
253	548645.73	2242280.2
254	548645.73	2242279.8

№ п/п	X	Y
1	2	3
255	548646.13	2242279.8
252	548646.13	2242280.2
256	548634.12	2242149.56
257	548634.52	2242149.56
258	548634.52	2242149.97
259	548634.12	2242149.97
256	548634.12	2242149.56
260	548640.48	2242221.8
261	548640.48	2242222.2
262	548640.08	2242222.2
263	548640.08	2242221.8
260	548640.48	2242221.8
264	548848.43	2242571.95
265	548848.16	2242571.95
266	548848.16	2242571.57
267	548848.43	2242571.57
264	548848.43	2242571.95
268	549198.33	2242570.77
269	549198.17	2242570.83
270	549198.09	2242570.6
271	549198.24	2242570.55
268	549198.33	2242570.77
272	549088.2	2242596.74
273	549088.03	2242596.78
274	549087.98	2242596.54
275	549088.14	2242596.51
272	549088.2	2242596.74
276	548650.4	2242268.61
277	548650.43	2242268.78
278	548650.2	2242268.82
279	548650.17	2242268.65
276	548650.4	2242268.61
280	548642.32	2242274.73
281	548642.35	2242274.89

№ п/п	X	Y
1	2	3
282	548642.12	2242274.93
283	548642.09	2242274.76
280	548642.32	2242274.73
284	549057.46	2242599.36
285	549057.28	2242599.37
286	549057.28	2242599.13
287	549057.44	2242599.12
284	549057.46	2242599.36
288	549006.94	2242599.44
289	549006.92	2242599.68
290	549006.74	2242599.65
291	549006.78	2242599.42
288	549006.94	2242599.44
292	549222.71	2242561.32
293	549222.58	2242561.42
294	549222.44	2242561.23
295	549222.57	2242561.13
292	549222.71	2242561.32
296	549262.79	2242531.81
297	549262.6	2242531.96
298	549262.5	2242531.82
299	549262.69	2242531.68
296	549262.79	2242531.81
300	548759.79	2242491.57
301	548759.63	2242491.75
302	548759.5	2242491.63
303	548759.66	2242491.46
300	548759.79	2242491.57
304	548724.05	2242456.92
305	548723.85	2242457.05
306	548723.76	2242456.9
307	548723.96	2242456.78
304	548724.05	2242456.92
308	548753.91	2242507.31



№ п/п	X	Y
1	2	3
309	548753.75	2242507.48
310	548753.62	2242507.37
311	548753.78	2242507.19
308	548753.91	2242507.31
312	548647.89	2242316.14
313	548647.93	2242316.3
314	548647.7	2242316.36
315	548647.66	2242316.2
312	548647.89	2242316.14
316	548962.5	2242594.68
317	548962.48	2242594.91
318	548962.31	2242594.89
319	548962.34	2242594.66
316	548962.5	2242594.68
320	549024.68	2242613.89
321	549024.51	2242613.86
322	549024.54	2242613.63
323	549024.71	2242613.65
320	549024.68	2242613.89
324	548871.81	2242567.06
325	548871.68	2242567.26
326	548871.54	2242567.16
327	548871.68	2242566.97
324	548871.81	2242567.06
328	548665.51	2242351.73
329	548665.29	2242351.84
330	548665.22	2242351.68
331	548665.43	2242351.58
328	548665.51	2242351.73
332	548911.36	2242581.35
333	548911.29	2242581.58
334	548911.13	2242581.53
335	548911.2	2242581.3
332	548911.36	2242581.35

№ п/п	X	Y
1	2	3
336	548679.69	2242385.59
337	548679.48	2242385.7
338	548679.4	2242385.54
339	548679.61	2242385.44
336	548679.69	2242385.59
340	549143.98	2242581.79
341	549143.81	2242581.82
342	549143.76	2242581.59
343	549143.93	2242581.55
340	549143.98	2242581.79
344	548697.12	2242415.78
345	548696.92	2242415.91
346	548696.84	2242415.76
347	548697.04	2242415.64
344	548697.12	2242415.78
348	548661.38	2241989.62
349	548661.32	2241989.78
350	548661.1	2241989.7
351	548661.16	2241989.54
348	548661.38	2241989.62
352	549116.43	2242588.32
353	549116.48	2242588.55
354	549116.32	2242588.58
355	549116.27	2242588.35
352	549116.43	2242588.32
:ЗУ86, площадь 40105 кв.м		
1	550244.21	2242337.78
2	550258.39	2242313.13
3	550244.02	2242310.9
4	550241.96	2242303.66
5	550223.02	2242297
6	550222.02	2242299.15
7	550216.94	2242301.25
8	550210.29	2242308.07
9	550220.69	2242330.3
10	550228.32	2242335.51
11	550235.93	2242335.47

№ п/п	X	Y
1	2	3
1	550244.21	2242337.78
12	550228.45	2242334.89
13	550228.56	2242334.5
14	550228.17	2242334.4
15	550228.07	2242334.78
12	550228.45	2242334.89
16	549990.07	2242464.96
17	549999.8	2242456.55
18	550002.1	2242459.47
19	550006.43	2242458.88
20	550013.3	2242458.67
21	550031.13	2242454.77
22	550061.76	2242443.49
23	550109.79	2242415.93
24	550170.46	2242371.88
25	550186.94	2242361.85
26	550198.11	2242353.05
27	550212.77	2242348.85
28	550200.68	2242324.66
29	550198	2242320.7
30	550196.7	2242322.02
31	550197.78	2242323.77
32	550171.21	2242342.85
33	550164.04	2242347.7
34	550146.19	2242363.15
35	550056.48	2242406.03
36	550046.83	2242408.75
37	550042.5	2242417.41
38	550033.91	2242424.82
39	550027.63	2242428.13
40	550022.48	2242425.29
41	550013.44	2242430.86
42	550004.45	2242429.03
43	549999.93	2242427.48
44	549967.26	2242403.39
45	549954.79	2242395.36
46	549945.56	2242387.44
47	549940.25	2242384.46
48	549924.24	2242369.49



№ п/п	X	Y
1	2	3
49	549909.71	2242366.23
50	549902.94	2242365.96
51	549894.5	2242360.42
52	549886.31	2242355.97
53	549844.06	2242324.24
54	549819.12	2242305.46
55	549812.46	2242299.56
56	549810.97	2242301.15
57	549768.08	2242263.88
58	549749.59	2242248.66
59	549742.33	2242241.65
60	549729.37	2242229.14
61	549732.74	2242225.48
62	549716.98	2242215.07
63	549706.37	2242213.69
64	549696.5	2242212.95
65	549696.47	2242212.11
66	549690.05	2242211.89
67	549683.54	2242211.82
68	549683.2	2242213.41
69	549649.14	2242210.98
70	549638.75	2242214.16
71	549616.5	2242212.25
72	549604.39	2242211.51
73	549603.39	2242211.42
74	549599.58	2242210.88
75	549597.07	2242208.64
76	549558.73	2242208.05
77	549555.72	2242206.38
78	549544.56	2242205.21
79	549522.1	2242205.21
80	549486.74	2242205.56
81	549486.71	2242215.75
82	549460.33	2242215.2
83	549460.14	2242205.69
84	549460.2	2242204.97
85	549437.39	2242204.42
86	549432.06	2242202.36
87	549313.37	2242174.82
88	549288.7	2242170.67
89	549278.65	2242167.6

№ п/п	X	Y
1	2	3
90	549250.61	2242161.97
91	549248.86	2242157.38
92	549218	2242150.57
93	549191.15	2242142.66
94	549109.27	2242120.82
95	549101.82	2242143.4
96	549100.58	2242143.05
97	549096.02	2242156.18
98	549178.37	2242183.96
99	549224.02	2242197.16
100	549239.5	2242201.64
101	549311.65	2242219.92
102	549367.39	2242230.31
103	549416.89	2242238.11
104	549432.94	2242240.64
105	549455.1	2242240.32
106	549494.18	2242240.01
107	549503.26	2242239.72
108	549536.33	2242240.2
109	549562.74	2242240.17
110	549570.9	2242241.99
111	549574.83	2242239.27
112	549580.21	2242236.79
113	549650.03	2242234.63
114	549710.97	2242240.94
115	549723.61	2242252.3
116	549728.96	2242256
117	549735.16	2242261.23
118	549740.26	2242265.28
119	549748.52	2242271.78
120	549748.03	2242272.42
121	549750.24	2242274.54
122	549758.81	2242282.68
123	549763.21	2242286.68
124	549765.64	2242283.97
125	549771.35	2242289.27
126	549776.08	2242293.67
127	549782.66	2242300.5
128	549781.81	2242301.43
129	549798.03	2242317.37
130	549802.09	2242321.22

№ п/п	X	Y
1	2	3
131	549803.22	2242320.07
132	549811.29	2242327.99
133	549815.86	2242333.23
134	549823.03	2242339.99
135	549826.22	2242343.7
136	549830.14	2242349.24
137	549830.52	2242348.81
138	549830.83	2242348.99
139	549832.55	2242347.38
140	549838.18	2242353.28
141	549837.63	2242353.98
142	549839.08	2242355.35
143	549839.72	2242357.73
144	549845.58	2242363.32
145	549861.2	2242374.45
146	549861.61	2242374.02
147	549862.07	2242374.46
148	549864.84	2242377.35
149	549867.31	2242376.42
150	549873.66	2242385.11
151	549877.52	2242380.73
152	549893.9	2242392.16
153	549901.14	2242399.06
154	549902.08	2242398.32
155	549925.28	2242414.86
156	549926.31	2242413.75
157	549937.88	2242422.04
158	549937.13	2242423.31
159	549945.53	2242430.44
160	549945.3	2242431.04
161	549949.76	2242435.67
162	549953.15	2242439.1
163	549954.42	2242438.06
164	549963.31	2242449.49
165	549970.37	2242455.04
166	549980.95	2242461.43
16	549990.07	2242464.96
167	549127.05	2242143.93
168	549127.15	2242143.71
169	549127	2242143.64



№ п/п	X	Y
1	2	3
170	549126.9	2242143.86
167	549127.05	2242143.93
171	549213.76	2242156.56
172	549213.81	2242156.32
173	549213.65	2242156.28
174	549213.6	2242156.52
171	549213.76	2242156.56
175	549172.67	2242161.03
176	549172.72	2242160.79
177	549172.56	2242160.76
178	549172.51	2242160.99
175	549172.67	2242161.03
179	549218.13	2242175.73
180	549218.18	2242175.49
181	549218.02	2242175.46
182	549217.96	2242175.69
179	549218.13	2242175.73
183	549269.29	2242190.52
184	549269.34	2242190.28
185	549269.18	2242190.25
186	549269.13	2242190.48
183	549269.29	2242190.52
187	549317.07	2242201.49
188	549317.12	2242201.25
189	549316.95	2242201.22
190	549316.9	2242201.45
187	549317.07	2242201.49
191	549365.47	2242211.02
192	549365.52	2242210.78
193	549365.35	2242210.75
194	549365.3	2242210.98
191	549365.47	2242211.02
195	549715.8	2242217.87
196	549715.81	2242217.7

№ п/п	X	Y
1	2	3
197	549715.57	2242217.68
198	549715.56	2242217.85
195	549715.8	2242217.87
199	549412.07	2242219
200	549412.07	2242218.76
201	549411.9	2242218.76
202	549411.9	2242219
199	549412.07	2242219
203	549454.42	2242221.84
204	549454.42	2242221.6
205	549454.25	2242221.6
206	549454.25	2242221.84
203	549454.42	2242221.84
207	549496.14	2242222.44
208	549496.14	2242222.19
209	549495.97	2242222.2
210	549495.97	2242222.44
207	549496.14	2242222.44
211	549611.3	2242233.74
212	549611.32	2242233.5
213	549611.15	2242233.49
214	549611.13	2242233.73
211	549611.3	2242233.74
215	549513.67	2242206.18
216	549513.84	2242206.16
217	549513.82	2242205.93
218	549513.65	2242205.94
215	549513.67	2242206.18
219	549554.88	2242206.7
220	549555.05	2242206.68
221	549555.02	2242206.44
222	549554.86	2242206.46
219	549554.88	2242206.7
223	549674.09	2242214.58

№ п/п	X	Y
1	2	3
224	549674.1	2242214.41
225	549673.86	2242214.39
226	549673.85	2242214.56
223	549674.09	2242214.58
227	549127.33	2242126.26
228	549127.38	2242126.02
229	549127.21	2242125.99
230	549127.16	2242126.22
227	549127.33	2242126.26
231	549166.06	2242141.21
232	549166.11	2242140.97
233	549165.94	2242140.94
234	549165.89	2242141.17
231	549166.06	2242141.21
235	549734.38	2242237.46
236	549734.56	2242237.29
237	549734.44	2242237.17
238	549734.27	2242237.34
235	549734.38	2242237.46
239	549711.83	2242239.45
240	549711.85	2242239.21
241	549711.68	2242239.2
242	549711.66	2242239.43
239	549711.83	2242239.45
243	549765.24	2242261.93
244	549765.4	2242261.75
245	549765.27	2242261.64
246	549765.11	2242261.82
243	549765.24	2242261.93
247	549752.11	2242268.58
248	549752.26	2242268.4
249	549752.13	2242268.29
250	549751.98	2242268.47
247	549752.11	2242268.58



№ п/п	X	Y
1	2	3
251	549801.08	2242294.48
252	549801.24	2242294.3
253	549801.11	2242294.19
254	549800.95	2242294.37
251	549801.08	2242294.48
255	549786.76	2242301.12
256	549786.92	2242300.93
257	549786.79	2242300.82
258	549786.63	2242301
255	549786.76	2242301.12
259	549836.33	2242326.81
260	549836.48	2242326.63
261	549836.36	2242326.52
262	549836.2	2242326.7
259	549836.33	2242326.81
263	549817.42	2242333.08
264	549817.57	2242332.89
265	549817.44	2242332.79
266	549817.29	2242332.97
263	549817.42	2242333.08
267	549872.89	2242357.72
268	549873.04	2242357.54
269	549872.92	2242357.43
270	549872.76	2242357.61
267	549872.89	2242357.72
:ЗУ2, площадь 1423 кв.м		
1	549745.58	2243215.52
2	549749.41	2243210.93
3	549752.39	2243207.37
4	549755.72	2243203.92
5	549756.84	2243204.03
6	549764.23	2243195.96
7	549764.46	2243195.07
8	549769.09	2243190.08
9	549773.55	2243185.27
10	549775.38	2243183.31
11	549790.35	2243199.04

№ п/п	X	Y
1	2	3
12	549792.1	2243200.73
13	549789.6	2243203.33
14	549782.99	2243210.12
15	549761.77	2243231.97
16	549759.85	2243234.26
17	549752.85	2243240.67
18	549751.68	2243241.75
19	549731.42	2243229.36
1	549745.58	2243215.52
:ЗУ3, площадь 1349 кв.м		
1	549616.05	2243002.96
2	549614.9	2243004.02
3	549594.02	2242983.87
4	549606.23	2242970.65
5	549620.32	2242955.39
6	549623.68	2242951.82
7	549624.85	2242950.68
8	549646.12	2242975.22
1	549616.05	2243002.96
:ЗУ4, площадь 574 кв.м		
1	549660.47	2242409.11
2	549676.31	2242423.53
3	549658.51	2242439.17
4	549656.96	2242439.21
5	549655.58	2242439.24
6	549650.77	2242434.18
7	549643.13	2242426.13
8	549641.11	2242424
9	549642.25	2242422.77
10	549647.65	2242417.77
11	549659.38	2242408.15
1	549660.47	2242409.11
:ЗУ6, площадь 1069 кв.м		
1	549294.88	2242652.43
2	549298.87	2242660.29
3	549291.56	2242666.11
4	549287.23	2242659.42
5	549278.57	2242664.06
6	549271.03	2242660.88
7	549267.5	2242657.51
8	549266.3	2242655.96

№ п/п	X	Y
1	2	3
9	549265.09	2242654.48
10	549264.36	2242655.28
11	549262.77	2242653.55
12	549264.53	2242651.23
13	549279.7	2242638.66
14	549294.87	2242625.99
15	549303	2242618.96
16	549304.26	2242620.77
17	549312.87	2242639.39
18	549310.09	2242640.75
19	549307.93	2242641.8
1	549294.88	2242652.43
:ЗУ7, площадь 889 кв.м		
1	548803.39	2242057.61
2	548818.85	2242065.67
3	548822.27	2242067.54
4	548819.64	2242072.35
5	548817.53	2242078.26
6	548816.19	2242081.27
7	548808.93	2242098.28
8	548808.15	2242101.63
9	548808.05	2242102.03
10	548786.05	2242094.53
11	548787.51	2242089.44
12	548788.78	2242085.12
13	548788.06	2242084.78
14	548790.73	2242079.78
15	548791.34	2242080.11
1	548803.39	2242057.61
:ЗУ8, площадь 1160 кв.м		
1	549764.73	2242465.38
2	549758.03	2242470.9
3	549742.76	2242481.51
4	549741.33	2242478.13
5	549735.69	2242468.39
6	549721.99	2242457.9
7	549707.9	2242447.1
8	549705.88	2242445.59
9	549713.98	2242436.53
10	549721.33	2242429.94
11	549722.98	2242431.74



№ п/п	X	Y
1	2	3
12	549730.8	2242439.26
13	549738.89	2242446.72
14	549739.84	2242447.7
15	549747.85	2242454.9
16	549751.72	2242452.61
17	549755.35	2242458.8
18	549758.11	2242456.88
19	549762.03	2242462.53
20	549762.54	2242463.06
1	549764.73	2242465.38
:ЗУ9, площадь 1622 кв.м		
1	549360.88	2242280.46
2	549360.57	2242281.21
3	549357.55	2242279.98
4	549354.66	2242285.39
5	549348.66	2242296.62
6	549337.3	2242314.85
7	549333.92	2242311.48
8	549317.97	2242323.09
9	549330.57	2242285.44
10	549331.42	2242284.68
11	549333.13	2242281.09
12	549332.6	2242280.94
13	549335.39	2242272.2
14	549336.63	2242272.27
15	549338.06	2242260.18
16	549337.54	2242260.22
17	549338.64	2242247.78
18	549345.26	2242248.65
19	549368.48	2242251.2
20	549368.49	2242252.23
21	549368.1	2242253.7
22	549367.47	2242255.96
23	549361.43	2242278.41
24	549361.28	2242278.98
1	549360.88	2242280.46
25	549358.48	2242276.37
26	549357.78	2242277.08
27	549358.48	2242277.79
28	549359.19	2242277.08

№ п/п	X	Y
1	2	3
25	549358.48	2242276.37
:ЗУ10, площадь 1815 кв.м		
1	548796.9	2242224.55
2	548796.14	2242224.6
3	548791.86	2242203.09
4	548791.33	2242199.11
5	548797.09	2242198.81
6	548797.02	2242194.77
7	548805.73	2242195.14
8	548812.15	2242196.32
9	548813.23	2242179.62
10	548833.58	2242184.29
11	548847.1	2242186.27
12	548848.18	2242186.43
13	548854.47	2242186.84
14	548854.45	2242187.83
15	548854.39	2242191.86
16	548855.56	2242211.08
17	548855.73	2242215.39
18	548849.3	2242215.3
19	548828.53	2242213.9
20	548818.04	2242213.73
21	548811.64	2242213.63
22	548812.18	2242222.82
1	548796.9	2242224.55
:ЗУ11, площадь 1141 кв.м		
1	549179.23	2242644.74
2	549183.88	2242654.07
3	549188.17	2242662.05
4	549189.97	2242664.73
5	549192.7	2242663.21
6	549194.84	2242661.65
7	549195.82	2242662.49
8	549206.53	2242681.83
9	549205.81	2242682.2
10	549212.9	2242694.64
11	549214.25	2242696.82
12	549205.52	2242701.71
13	549201.95	2242703.58
14	549197.54	2242705.53
15	549196.26	2242703.37

№ п/п	X	Y
1	2	3
16	549195.53	2242702.18
17	549193.86	2242699.09
18	549191.59	2242695.47
19	549188.78	2242691.32
20	549185.63	2242686.12
21	549182.68	2242680.44
22	549180.41	2242676.81
23	549172.05	2242662.44
24	549168.89	2242656.76
25	549166.77	2242653.01
26	549166.2	2242652.01
27	549165.47	2242650.23
28	549167.82	2242648.39
29	549169.11	2242650
30	549174.07	2242646.02
31	549173.17	2242644.91
32	549174.07	2242644.08
33	549176.54	2242641.72
1	549179.23	2242644.74
:ЗУ12, площадь 1327 кв.м		
1	549288.69	2242608.13
2	549290.07	2242609.56
3	549292.59	2242614.9
4	549275.33	2242630.8
5	549272.82	2242628.51
6	549272.02	2242627.78
7	549269.42	2242626.06
8	549269.73	2242625.59
9	549255.02	2242610.14
10	549239.82	2242595.21
11	549244.73	2242589.42
12	549257.43	2242575.62
13	549258	2242576.22
1	549288.69	2242608.13
:ЗУ14, площадь 1935 кв.м		
1	549870.53	2242541.14
2	549874.03	2242545.85
3	549884.98	2242555.68
4	549894.34	2242566.18
5	549900.53	2242574.25
6	549904.95	2242579.68



№ п/п	X	Y
1	2	3
7	549898.59	2242582
8	549887.57	2242586.17
9	549878.99	2242587.53
10	549868.73	2242588.89
11	549863.46	2242585.37
12	549853.56	2242578.32
13	549835.73	2242566.08
14	549831.38	2242562.62
15	549851.99	2242548.28
16	549866.66	2242539.57
17	549868.41	2242538.07
1	549870.53	2242541.14
:ЗУ17, площадь 1171 кв.м		
1	549494.18	2242240.01
2	549480.65	2242277.86
3	549454.35	2242267.93
4	549452.44	2242266.17
5	549450.5	2242259.99
6	549451.3	2242248.68
7	549454.05	2242248.97
8	549454.85	2242241.29
9	549455.1	2242240.32
1	549494.18	2242240.01
:ЗУ19, площадь 1781 кв.м		
1	549172.05	2242662.44
2	549180.41	2242676.81
3	549182.68	2242680.44
4	549185.63	2242686.12
5	549188.78	2242691.32
6	549191.59	2242695.47
7	549193.86	2242699.09
8	549195.53	2242702.18
9	549196.26	2242703.37
10	549197.54	2242705.53
11	549194.04	2242707.5
12	549191.87	2242708.85
13	549181.31	2242713.78
14	549179.86	2242714.15
15	549165.19	2242720.36
16	549160.82	2242718.97
17	549146.82	2242693.8

№ п/п	X	Y
1	2	3
18	549141.57	2242682.15
19	549159.3	2242671.5
1	549172.05	2242662.44
:ЗУ20, площадь 585 кв.м		
1	549075.97	2242607.8
2	549077.34	2242609.91
3	549082.03	2242617.9
4	549082.16	2242618.1
5	549083.81	2242620.56
6	549082.82	2242621.3
7	549080.63	2242622.8
8	549080	2242623.25
9	549071.77	2242628.96
10	549053.9	2242640.4
11	549053.85	2242613.25
12	549054.01	2242611.16
13	549070.76	2242609.72
1	549075.97	2242607.8
:ЗУ21, площадь 464 кв.м		
1	549053.85	2242613.25
2	549053.9	2242640.4
3	549053.9	2242651.7
4	549053.85	2242656.59
5	549048.89	2242661.48
6	549043.99	2242661.95
7	549042.46	2242628.45
8	549042.33	2242624.33
9	549048.69	2242624.13
10	549048.52	2242618.68
11	549047.62	2242618.71
12	549047.52	2242615.64
13	549047.37	2242613.43
14	549047.24	2242612.1
15	549054.01	2242611.16
1	549053.85	2242613.25
:ЗУ22, площадь 465 кв.м		
1	549047.37	2242613.43
2	549047.52	2242615.64
3	549047.62	2242618.71
4	549048.52	2242618.68
5	549048.69	2242624.13

№ п/п	X	Y
1	2	3
6	549042.33	2242624.33
7	549042.46	2242628.45
8	549043.99	2242661.95
9	549032.77	2242663.02
10	549034.66	2242645.58
11	549035.31	2242635.52
12	549036.32	2242614.29
13	549036.52	2242613.51
14	549037.55	2242612.96
15	549047.24	2242612.1
1	549047.37	2242613.43
:ЗУ23, площадь 1248 кв.м		
1	549101.2	2242647.93
2	549102.1	2242647.21
3	549113.66	2242663.19
4	549112.7	2242663.97
5	549079.59	2242689.23
6	549074.29	2242692.12
7	549058.46	2242696.62
8	549058	2242696.75
9	549054.47	2242696.46
10	549052.88	2242682.17
11	549072.1	2242669.69
12	549081.45	2242662.78
13	549084.79	2242660.18
14	549086.63	2242658.66
1	549101.2	2242647.93
:ЗУ24, площадь 1179 кв.м		
1	549268.17	2242694.15
2	549271.57	2242700.11
3	549272.76	2242703.13
4	549274.49	2242713.4
5	549275.19	2242716.03
6	549254.84	2242731.99
7	549246.06	2242719.1
8	549232.62	2242722.71
9	549226.8	2242712.71
10	549226.21	2242711.58
11	549224.41	2242708.62
12	549256.94	2242691.76
13	549263.01	2242693.04



№ п/п	X	Y
1	2	3
1	549268.17	2242694.15
:ЗУ25, площадь 895 кв.м		
1	549278.57	2242664.06
2	549287.23	2242659.42
3	549291.56	2242666.11
4	549297.1	2242674.74
5	549284.93	2242687.9
6	549283.29	2242689.68
7	549264.13	2242682.89
8	549256.55	2242678.65
9	549255.53	2242676.47
10	549255	2242673.62
11	549258.83	2242661.83
12	549262.77	2242653.55
13	549264.36	2242655.28
14	549265.09	2242654.48
15	549266.3	2242655.96
16	549267.5	2242657.51
17	549271.03	2242660.88
1	549278.57	2242664.06
:ЗУ26, площадь 1098 кв.м		
1	549336.51	2242627.88
2	549336.19	2242628.04
3	549318.93	2242636.45
4	549317.72	2242637.03
5	549312.87	2242639.39
6	549304.26	2242620.77
7	549303	2242618.96
8	549311.14	2242608.88
9	549315.77	2242602.77
10	549321.41	2242596.82
11	549325.35	2242589.76
12	549329.24	2242593.85
13	549331.28	2242596.27
14	549332.03	2242599.06
15	549346.1	2242623.29
1	549336.51	2242627.88
16	549326.5	2242631.03
17	549326.1	2242631.03
18	549326.09	2242631.43

№ п/п	X	Y
1	2	3
19	549326.5	2242631.43
16	549326.5	2242631.03
:ЗУ27, площадь 400 кв.м		
1	549430.62	2242517.7
2	549430.8	2242513.99
3	549432.67	2242515.51
4	549438.34	2242521.04
5	549436.28	2242523.94
6	549436.74	2242524.44
7	549423.74	2242537.61
8	549411.98	2242547.55
9	549404.78	2242553.65
10	549403.08	2242551.92
11	549400.89	2242549.7
12	549405.95	2242544.49
13	549404.88	2242541.41
14	549407.16	2242539.05
15	549408.12	2242539.99
1	549430.62	2242517.7
:ЗУ28, площадь 1548 кв.м		
1	549430.62	2242517.7
2	549408.12	2242539.99
3	549407.16	2242539.05
4	549404.88	2242541.41
5	549405.95	2242544.49
6	549400.89	2242549.7
7	549377.93	2242529.49
8	549378.45	2242528.85
9	549376.65	2242527.34
10	549380.5	2242522.73
11	549405.32	2242492.42
12	549417.86	2242503.34
13	549430.8	2242513.99
1	549430.62	2242517.7
:ЗУ29, площадь 888 кв.м		
1	549489.32	2242537.63
2	549490.15	2242538.42
3	549479.9	2242548.38
4	549478.4	2242548.56
5	549476.69	2242548.11
6	549441.7	2242506.14

№ п/п	X	Y
1	2	3
7	549442.11	2242505.81
8	549452.58	2242495.44
9	549454.55	2242497.75
10	549480.25	2242527.88
11	549483.88	2242531.78
12	549487.46	2242535.63
1	549489.32	2242537.63
13	549448.85	2242511.63
14	549448.14	2242510.93
15	549447.44	2242511.63
16	549448.14	2242512.34
13	549448.85	2242511.63
:ЗУ31, площадь 1570 кв.м		
1	549606.53	2242395.04
2	549586.51	2242409.61
3	549584.9	2242410.52
4	549584.28	2242411.28
5	549574.72	2242415.77
6	549574.42	2242415.91
7	549569.51	2242415.03
8	549559.3	2242420.08
9	549557.85	2242421.31
10	549556.58	2242422.54
11	549542.21	2242409.86
12	549550.38	2242396.45
13	549555.57	2242391.59
14	549561.58	2242385.05
15	549571.72	2242376.33
16	549574.29	2242370.64
17	549581.92	2242377.14
18	549587.42	2242384.74
19	549592.05	2242393.55
20	549592.21	2242393.49
21	549592.22	2242393.58
22	549592.39	2242393.57
23	549592.38	2242393.43
24	549605.24	2242388.73
1	549606.53	2242395.04
:ЗУ32, площадь 1489 кв.м		
1	549625.69	2242381.26





№ п/п	X	Y
1	2	3
2	549605.24	2242388.73
3	549592.38	2242393.43
4	549592.37	2242393.33
5	549592.2	2242393.34
6	549592.21	2242393.49
7	549592.05	2242393.55
8	549587.42	2242384.74
9	549581.92	2242377.14
10	549574.29	2242370.64
11	549570.71	2242367.59
12	549585.73	2242350.41
13	549606.29	2242349.14
14	549607.96	2242348.73
15	549626.71	2242380.47
1	549625.69	2242381.26
:ЗУ37, площадь 737 кв.м		
1	549858.16	2242396.6
2	549852.73	2242400.08
3	549848.87	2242402.91
4	549844.99	2242405.69
5	549844.16	2242404.77
6	549843.24	2242403.51
7	549807.73	2242374.99
8	549801.61	2242370.53
9	549799.53	2242368.36
10	549806.16	2242363.01
11	549834.97	2242382.91
12	549841.26	2242379.44
1	549858.16	2242396.6
:ЗУ38, площадь 1625 кв.м		
1	549843.24	2242403.51
2	549844.16	2242404.77
3	549844.99	2242405.69
4	549844.34	2242408.35
5	549840.84	2242411.07
6	549819.73	2242424.73
7	549818.22	2242422.81
8	549817.74	2242422.3
9	549810.92	2242413.4
10	549804.15	2242406.67
11	549798.82	2242401.43

№ п/п	X	Y
1	2	3
12	549780.8	2242386.54
13	549778.41	2242384.8
14	549793.46	2242373.55
15	549799.53	2242368.36
16	549801.61	2242370.53
17	549807.73	2242374.99
1	549843.24	2242403.51
:ЗУ39, площадь 891 кв.м		
1	549687.49	2242483.87
2	549701.25	2242496.12
3	549707.24	2242503.18
4	549706.99	2242504.76
5	549704.42	2242507.34
6	549702.49	2242509.1
7	549696.4	2242514.16
8	549688.77	2242520.09
9	549682.51	2242524.48
10	549680.74	2242522.17
11	549668.68	2242507.96
12	549665.13	2242504.21
13	549676.67	2242493.75
1	549687.49	2242483.87
:ЗУ40, площадь 1861 кв.м		
1	549643.48	2242488.63
2	549647.38	2242485.48
3	549648.91	2242487.1
4	549665.13	2242504.21
5	549668.68	2242507.96
6	549680.74	2242522.17
7	549682.51	2242524.48
8	549667.09	2242536.11
9	549665.42	2242537.23
10	549658	2242542.21
11	549653.11	2242545.84
12	549651.14	2242543.42
13	549646.9	2242537.76
14	549619.54	2242507.27
15	549620.89	2242506.2
1	549643.48	2242488.63
:ЗУ41, площадь 1491 кв.м		
1	549435.31	2242644.27

№ п/п	X	Y
1	2	3
2	549446.71	2242634.49
3	549475.61	2242671.94
4	549476.32	2242673.04
5	549456.18	2242688.39
6	549455.45	2242687.36
7	549444.93	2242674.02
8	549437.59	2242680.06
9	549419.97	2242656.3
10	549430.69	2242648.47
1	549435.31	2242644.27
:ЗУ42, площадь 1713 кв.м		
1	549419.97	2242656.3
2	549437.59	2242680.06
3	549444.93	2242674.02
4	549455.45	2242687.36
5	549456.18	2242688.39
6	549423.57	2242713.98
7	549421.83	2242711.35
8	549404.42	2242685.11
9	549399.15	2242677.1
10	549395.5	2242671.09
11	549417.43	2242653.92
1	549419.97	2242656.3
:ЗУ43, площадь 533 кв.м		
1	549441.34	2242905.89
2	549442.13	2242907.32
3	549426.86	2242915.68
4	549425.88	2242913.87
5	549419.04	2242902.95
6	549412.13	2242891.93
7	549411.28	2242890.57
8	549414.51	2242888.76
9	549427.58	2242881.44
1	549441.34	2242905.89
:ЗУ44, площадь 1427 кв.м		
1	549422.16	2242788.77
2	549448.86	2242770.69
3	549449.57	2242771.81
4	549450.35	2242773.03
5	549462.32	2242790.77
6	549469.2	2242801.19



№ п/п	X	Y
1	2	3
7	549472.45	2242806.58
8	549471.41	2242808.34
9	549465.98	2242812.73
10	549460.97	2242816.23
11	549448.2	2242826.26
12	549432.86	2242804.53
13	549421.89	2242788.98
1	549422.16	2242788.77
:ЗУ45, площадь 1545 кв.м		
1	549422.24	2242731.82
2	549448.86	2242770.69
3	549422.16	2242788.77
4	549409.72	2242772.91
5	549397.15	2242753.54
6	549395.01	2242752.01
7	549406.04	2242743.16
8	549413.14	2242738.25
1	549422.24	2242731.82
:ЗУ46, площадь 794 кв.м		
1	549370.42	2242774.18
2	549372.84	2242777.46
3	549373.08	2242777.75
4	549397.97	2242807.4
5	549408.31	2242822.35
6	549406.61	2242826.4
7	549405.51	2242829.03
8	549403.64	2242829.49
9	549401.96	2242829.9
10	549400.15	2242830.51
11	549386.95	2242813.5
12	549380.57	2242805.28
13	549366.46	2242787.46
14	549366.92	2242787.08
15	549360.43	2242778.62
16	549358.95	2242776.51
17	549363.75	2242772.83
18	549366.39	2242770.68
19	549367.85	2242772.41
20	549368.77	2242772.25
1	549370.42	2242774.18
:ЗУ48, площадь 1235 кв.м		

№ п/п	X	Y
1	2	3
1	549810.24	2242562.73
2	549808.11	2242564.42
3	549802.24	2242568.69
4	549798.89	2242567.4
5	549785.21	2242576.46
6	549763.97	2242555.81
7	549779.23	2242539.66
8	549782.8	2242536.25
9	549786.28	2242539.48
10	549792.18	2242542.5
11	549802.38	2242544.43
12	549812.19	2242547.4
13	549814.24	2242547.22
14	549815.63	2242547.95
15	549821.87	2242549.15
16	549822.51	2242549.28
17	549824.88	2242552.26
1	549810.24	2242562.73
:ЗУ50, площадь 1525 кв.м		
1	550031.57	2242462.92
2	550046.02	2242483.9
3	550029.82	2242509.01
4	550021.08	2242499.31
5	550012.32	2242489.65
6	549992.99	2242468.62
7	549990.07	2242464.96
8	549999.8	2242456.55
9	550002.1	2242459.47
10	550006.43	2242458.88
11	550013.3	2242458.67
12	550031.13	2242454.77
13	550026.97	2242459.63
1	550031.57	2242462.92
:ЗУ51, площадь 1256 кв.м		
1	549646.12	2242975.22
2	549659.64	2242986.53
3	549661.01	2242985.13
4	549665.49	2242989.1
5	549663.34	2242991.32
6	549666.26	2242994.66
7	549636.79	2243023.31

№ п/п	X	Y
1	2	3
8	549635.18	2243024.88
9	549614.9	2243004.02
10	549616.05	2243002.96
1	549646.12	2242975.22
:ЗУ52, площадь 1378 кв.м		
1	549549.51	2242971.61
2	549548.23	2242973.17
3	549517.89	2242999.86
4	549513.72	2242995.23
5	549509.19	2242990.81
6	549501.04	2242982.85
7	549496.53	2242978.11
8	549527.54	2242948.07
9	549528.98	2242946.67
1	549549.51	2242971.61
:ЗУ53, площадь 1743 кв.м		
1	549506.95	2242925.52
2	549480.58	2242949.27
3	549474.39	2242955.3
4	549468.35	2242946.82
5	549453.01	2242925.23
6	549451.87	2242923.42
7	549450.59	2242921.38
8	549470.07	2242910.5
9	549469.62	2242909.53
10	549475.62	2242905.91
11	549489.72	2242896.97
12	549491.56	2242898.29
13	549510.4	2242922.94
1	549506.95	2242925.52
:ЗУ54, площадь 857 кв.м		
1	549545.66	2243090.43
2	549531.13	2243078.47
3	549535.68	2243073.07
4	549539.61	2243068.41
5	549540.62	2243069.17
6	549541.03	2243069.46
7	549541.75	2243068.53
8	549548.04	2243061.68
9	549548.61	2243060.85
10	549549.78	2243059.78



№ п/п	X	Y
1	2	3
11	549564.28	2243045.08
12	549566.42	2243046.83
13	549576.88	2243056.7
14	549565.98	2243069.06
15	549568.02	2243070.84
16	549563.22	2243075.96
17	549559.73	2243074.2
1	549545.66	2243090.43
18	549535.81	2243076.7
19	549535.65	2243076.88
20	549535.53	2243076.76
21	549535.69	2243076.59
18	549535.81	2243076.7
:ЗУ55, площадь 2000 кв.м		
1	549361.49	2243022.13
2	549380.19	2243008.67
3	549381.41	2243008.19
4	549404.04	2242990.72
5	549408.37	2242993.45
6	549415.35	2242998.37
7	549417.09	2242999.87
8	549416.4	2243000.56
9	549415.03	2243001.94
10	549406.96	2243010.11
11	549402.77	2243015.41
12	549372.31	2243051.25
13	549365.42	2243062.11
14	549336.48	2243042.9
15	549343.06	2243037.09
16	549346.27	2243034.42
17	549349.24	2243031.95
1	549361.49	2243022.13
:ЗУ56, площадь 1419 кв.м		
1	549316.15	2242997.62
2	549316.58	2242998.05
3	549317.29	2242997.34
4	549317.07	2242997.13
5	549328.49	2242990.96
6	549328.92	2242991.82
7	549332.84	2242996.59

№ п/п	X	Y
1	2	3
8	549339.91	2243004.59
9	549346.56	2243010.42
10	549361.49	2243022.13
11	549349.24	2243031.95
12	549346.27	2243034.42
13	549343.06	2243037.09
14	549295.81	2243011
15	549293.82	2243009.69
1	549316.15	2242997.62
:ЗУ57, площадь 1315 кв.м		
1	549585.73	2242350.41
2	549570.71	2242367.59
3	549570.54	2242367.41
4	549558.5	2242360.7
5	549549.39	2242354.6
6	549544.84	2242351.55
7	549543.76	2242350.75
8	549529.42	2242339.98
9	549542.33	2242324.63
10	549547.43	2242318.31
11	549565.38	2242332.49
1	549585.73	2242350.41
:ЗУ58, площадь 1408 кв.м		
1	549239.82	2242595.21
2	549255.02	2242610.14
3	549269.73	2242625.59
4	549269.42	2242626.06
5	549272.02	2242627.78
6	549272.82	2242628.51
7	549252.57	2242651.66
8	549243.14	2242643.97
9	549240.49	2242641.8
10	549239.67	2242639.33
11	549221.91	2242612.83
12	549237.4	2242598.08
1	549239.82	2242595.21
:ЗУ59, площадь 1706 кв.м		
1	549502.87	2242350.15
2	549467.8	2242319.11
3	549473.16	2242311.28
4	549480.19	2242301.04

№ п/п	X	Y
1	2	3
5	549486.62	2242292.48
6	549488.95	2242293.66
7	549493.73	2242296.31
8	549508.92	2242306.64
9	549518.95	2242316.81
10	549524.03	2242325.67
11	549512.72	2242339.25
12	549511.45	2242339.83
1	549502.87	2242350.15
:ЗУ60, площадь 918 кв.м		
1	548672.26	2242127.66
2	548672.75	2242141.06
3	548673.72	2242148.01
4	548673.93	2242150.6
5	548664.28	2242151.79
6	548656.49	2242151.88
7	548655.75	2242151.91
8	548637.8	2242153.47
9	548636.31	2242153.59
10	548635.07	2242127.5
11	548649.97	2242127.33
12	548664.36	2242127.71
1	548672.26	2242127.66
:ЗУ61, площадь 867 кв.м		
1	548871.97	2242523.75
2	548855.22	2242556.23
3	548854.32	2242557.64
4	548843.71	2242552.25
5	548833.21	2242546.68
6	548833.9	2242545.97
7	548834.27	2242545.31
8	548837.31	2242539.88
9	548843.38	2242530.31
10	548849.31	2242520.2
11	548849.08	2242520.01
12	548853.03	2242513.66
13	548866.05	2242520.46
1	548871.97	2242523.75
:ЗУ63, площадь 1511 кв.м		
1	549242.47	2242307.34
2	549248.12	2242324.08



№ п/п	X	Y
1	2	3
3	549254.36	2242338.99
4	549251.91	2242341.4
5	549257.97	2242348.43
6	549260	2242350.5
7	549257.82	2242352.54
8	549260.93	2242355.84
9	549262.12	2242357.1
10	549261.32	2242362.1
11	549253.09	2242369.02
12	549244.47	2242375.57
13	549240.99	2242371.45
14	549237.61	2242368.07
15	549217.14	2242342.6
16	549224.24	2242333.36
1	549242.47	2242307.34
:ЗУ64, площадь 781 кв.м		
1	549125.67	2242348.3
2	549125.32	2242348.54
3	549110.16	2242357.36
4	549108.08	2242358.44
5	549086.86	2242324.72
6	549100.14	2242315.37
7	549100.75	2242314.94
8	549107.47	2242323.22
9	549111.27	2242328.88
10	549112.89	2242327.69
11	549116.34	2242333.14
12	549115.57	2242333.83
13	549120.74	2242340.82
14	549122.98	2242344.6
1	549125.67	2242348.3
:ЗУ65, площадь 989 кв.м		
1	548898.44	2242391.28
2	548891.39	2242386.03
3	548903.53	2242368.83
4	548899.76	2242365.93
5	548909.64	2242353.37
6	548913.66	2242348.11
7	548914.09	2242347.71
8	548924.95	2242356.37
9	548929.45	2242359.69

№ п/п	X	Y
1	2	3
10	548929.07	2242360.69
11	548913.38	2242398.61
12	548903.55	2242393.68
1	548898.44	2242391.28
:ЗУ66, площадь 1204 кв.м		
1	548759.36	2242341.27
2	548756.5	2242335.62
3	548750.38	2242308.79
4	548750.19	2242307.94
5	548770.42	2242302.43
6	548771.03	2242302.26
7	548775.19	2242301.33
8	548782.54	2242299.44
9	548783.31	2242299.23
10	548794.76	2242328.35
11	548779.91	2242333.67
1	548759.36	2242341.27
:ЗУ68, площадь 1449 кв.м		
1	548948.93	2242128.57
2	548947.87	2242132.58
3	548945.49	2242139.68
4	548942.67	2242147.3
5	548940.38	2242154.11
6	548939.21	2242158.67
7	548935.77	2242169.5
8	548935.2	2242171.28
9	548909.65	2242163.31
10	548912.24	2242151.56
11	548912.45	2242150.98
12	548914.14	2242146.36
13	548921.88	2242115.91
14	548924.55	2242116.23
15	548925.17	2242113.96
16	548937.65	2242118.15
17	548942.1	2242119.63
18	548951.06	2242122.53
1	548948.93	2242128.57
:ЗУ71, площадь 1011 кв.м		
1	548815.05	2242158.17
2	548814.65	2242158.58
3	548815.02	2242158.96

№ п/п	X	Y
1	2	3
4	548814.99	2242159.69
5	548813.23	2242179.62
6	548812.15	2242196.32
7	548805.73	2242195.14
8	548797.02	2242194.77
9	548797.09	2242198.81
10	548791.33	2242199.11
11	548791.01	2242194.79
12	548785.76	2242156.83
13	548809.1	2242158.72
14	548809.86	2242148.96
15	548815.39	2242149.81
1	548815.05	2242158.17
:ЗУ72, площадь 1106 кв.м		
1	549282.1	2242906.1
2	549293.48	2242874.65
3	549296	2242865.72
4	549287.9	2242863
5	549280.48	2242859.32
6	549273.89	2242878.34
7	549266.99	2242898.45
8	549267.04	2242900.08
9	549267.1	2242901.5
10	549264.99	2242906.38
11	549264.67	2242909.05
12	549260.11	2242915.64
13	549259.26	2242917.68
14	549258.54	2242919.44
15	549260.49	2242923.29
16	549265.39	2242924.46
17	549274.68	2242927.31
18	549276.42	2242922.32
1	549282.1	2242906.1
:ЗУ73, площадь 1767 кв.м		
1	549455.56	2242767.17
2	549455.94	2242767.55
3	549456.65	2242766.85
4	549455.94	2242766.14
5	549455.29	2242766.8
6	549452.37	2242762.77
7	549453.42	2242761.99



№ п/п	X	Y
1	2	3
8	549476.05	2242745.06
9	549482.81	2242739.36
10	549483.29	2242740.15
11	549486.07	2242743.75
12	549490.81	2242752.09
13	549496.07	2242760.46
14	549500.75	2242767.7
15	549509.56	2242779.73
16	549480.36	2242801.27
17	549475.04	2242794.04
1	549455.56	2242767.17
18	549506.84	2242777.93
19	549506.13	2242778.63
20	549505.43	2242777.93
21	549506.13	2242777.22
18	549506.84	2242777.93
22	549455.26	2242765.8
23	549455.33	2242765.95
24	549455.11	2242766.05
25	549455.04	2242765.89
22	549455.26	2242765.8
:ЗУ77, площадь 840 кв.м		
1	549280.17	2242951.34
2	549280.46	2242951.05
3	549280.37	2242950.96
4	549287.43	2242937.33
5	549289.6	2242936.77
6	549314.67	2242928.76
7	549322.31	2242946.29
8	549309.65	2242952.22
9	549291.8	2242967.95
10	549285.44	2242953.15
11	549284.75	2242950.36
12	549279.62	2242952.4
1	549280.17	2242951.34
13	549292.17	2242960.21
14	549292.02	2242960.29
15	549291.91	2242960.08

№ п/п	X	Y
1	2	3
16	549292.06	2242960
13	549292.17	2242960.21
17	549283.74	2242949.67
18	549283.03	2242950.38
19	549282.33	2242949.67
20	549283.03	2242948.97
17	549283.74	2242949.67
:ЗУ78, площадь 1589 кв.м		
1	548879.79	2242659.18
2	548880.05	2242658.82
3	548884.27	2242660.05
4	548886.56	2242661.23
5	548897.32	2242666.79
6	548908.64	2242671.96
7	548918.88	2242677.12
8	548919.82	2242677.59
9	548919.99	2242679.65
10	548917.64	2242688.68
11	548914.43	2242698.06
12	548911.51	2242705.81
13	548908.22	2242713.48
14	548896.44	2242708.68
15	548895.13	2242712.11
16	548892.13	2242711.96
17	548889.12	2242710.78
18	548888.69	2242711.59
19	548879.69	2242707.87
20	548879.86	2242707.05
21	548875.47	2242705.12
22	548875.64	2242704.66
23	548875.88	2242704.03
24	548880.73	2242687.34
25	548881.01	2242679.44
1	548879.79	2242659.18
:ЗУ79, площадь 804 кв.м		
1	549106.19	2242590.79
2	549096.72	2242593.8
3	549096.47	2242593.32
4	549093.52	2242594.09
5	549089.6	2242595.13

№ п/п	X	Y
1	2	3
6	549083.82	2242596.58
7	549082.44	2242596.87
8	549077.62	2242567.55
9	549077.13	2242561.35
10	549092.01	2242558.59
11	549097.29	2242557.18
12	549106.11	2242590.44
1	549106.19	2242590.79
:ЗУ76, площадь 1602 кв.м		
1	549673.05	2243075.86
2	549669.73	2243078.67
3	549667.95	2243080.9
4	549663.13	2243084.58
5	549659.97	2243087.31
6	549656.32	2243090.33
7	549650.85	2243094.56
8	549642.52	2243101.63
9	549631.27	2243110.73
10	549629.28	2243112.22
11	549617.74	2243098.15
12	549617.32	2243085.12
13	549616.97	2243084.77
14	549648.68	2243056.9
15	549651.17	2243054.62
1	549673.05	2243075.86
16	549649.48	2243057.69
17	549649.32	2243057.87
18	549649.2	2243057.75
19	549649.36	2243057.58
16	549649.48	2243057.69
:ЗУ80, площадь 1713 кв.м		
1	549125.33	2242797.89
2	549133.12	2242812.08
3	549136.31	2242817.47
4	549142	2242829.87
5	549129.76	2242838.36
6	549109.77	2242841.32
7	549106.25	2242830.14
8	549095.87	2242806.74
9	549092.78	2242797.12



№ п/п	X	Y
1	2	3
10	549090.6	2242789.43
11	549100.03	2242787.4
12	549102.87	2242787.03
13	549109.51	2242786.08
14	549113.3	2242785.59
15	549118.42	2242784.93
16	549119.72	2242787.91
17	549119.83	2242789.39
18	549122.28	2242795.75
1	549125.33	2242797.89
:ЗУ30, площадь 1654 кв.м		
1	548916.16	2242731.04
2	548907.84	2242771.36
3	548907.02	2242775.35
4	548872.65	2242758.7
5	548872.38	2242754.44
6	548871.09	2242733.79
7	548887.71	2242731.14
8	548886.87	2242724.07
9	548903.88	2242721.96
10	548909.75	2242723.01
11	548909.9	2242726.24
12	548916.41	2242726.38
1	548916.16	2242731.04
:ЗУ81, площадь 1081 кв.м		
1	549606.53	2242395.04
2	549622.32	2242412.98
3	549624.26	2242415.12
4	549610.41	2242429.44
5	549599.65	2242439.17
6	549596.72	2242436.67
7	549596.52	2242436.47
8	549590.62	2242431.31
9	549586.89	2242427.63
10	549574.72	2242415.77
11	549584.28	2242411.28
12	549584.9	2242410.52
13	549586.51	2242409.61
1	549606.53	2242395.04
:ЗУ82, площадь 1621 кв.м		
1	549669.73	2243078.67

№ п/п	X	Y
1	2	3
2	549673.05	2243075.86
3	549694.69	2243096.3
4	549692.05	2243098.97
5	549688.09	2243102.97
6	549677.1	2243112.2
7	549672.07	2243115.89
8	549662.91	2243123.6
9	549660.95	2243125.25
10	549656.09	2243129.28
11	549654.02	2243131.18
12	549631.27	2243110.73
13	549642.52	2243101.63
14	549650.85	2243094.56
15	549656.32	2243090.33
16	549659.97	2243087.31
17	549663.13	2243084.58
18	549667.95	2243080.9
1	549669.73	2243078.67
19	549674.89	2243083.01
20	549675.02	2243083.13
21	549674.86	2243083.3
22	549674.74	2243083.19
19	549674.89	2243083.01
23	549691.75	2243098.66
24	549691.9	2243098.48
25	549692.03	2243098.59
26	549691.87	2243098.77
23	549691.75	2243098.66
:ЗУ83, площадь 1614 кв.м		
1	549893.81	2242443.86
2	549889.48	2242448.1
3	549878.71	2242456.83
4	549865.16	2242465.91
5	549863.99	2242464.72
6	549836.56	2242435.63
7	549835.23	2242434.2
8	549853.27	2242419.96
9	549859.39	2242415.33
10	549861.21	2242418.02

№ п/п	X	Y
1	2	3
11	549868.03	2242412.53
12	549881.14	2242430.21
1	549893.81	2242443.86
:ЗУ16, площадь 1170 кв.м		
1	549520.12	2242255.21
2	549502.4	2242289.31
3	549502.14	2242290.53
4	549490.06	2242283.91
5	549480.65	2242277.86
6	549494.18	2242240.01
7	549503.26	2242239.72
8	549516.51	2242251.14
9	549520.9	2242253.72
1	549520.12	2242255.21
:ЗУ70, площадь 1626 кв.м		
1	549490.52	2242805.7
2	549490.16	2242808.13
3	549490.7	2242809.13
4	549495.04	2242816.08
5	549498.42	2242822.18
6	549504.83	2242831.55
7	549521.42	2242852.36
8	549546.11	2242838.26
9	549515.99	2242797.02
10	549512.97	2242796.1
11	549510.06	2242792.11
1	549490.52	2242805.7
:ЗУ13, площадь 1435 кв.м		
1	548888.95	2242102.56
2	548922.57	2242113.15
3	548925.17	2242113.96
4	548924.55	2242116.23
5	548921.88	2242115.91
6	548914.14	2242146.36
7	548912.45	2242150.98
8	548908.25	2242149.11
9	548901.42	2242147.48
10	548896.31	2242145.44
11	548891.02	2242143.71
12	548884.4	2242141.46
13	548876.55	2242138.85



№ п/п	X	Y
1	2	3
14	548876.14	2242138.97
15	548883.3	2242118.63
16	548884.68	2242114.67
17	548885.35	2242115.33
18	548886.05	2242114.63
19	548885.35	2242113.92
20	548884.74	2242114.53
1	548888.95	2242102.56
:ЗУ5, площадь 800 кв.м		
1	549279.76	2242852.32
2	549280.48	2242859.32
3	549278.79	2242861.74
4	549266.5	2242871.59
5	549264.78	2242873.14
6	549247.1	2242864.56
7	549236.26	2242859.11
8	549262.94	2242839.76
1	549279.76	2242852.32
:ЗУ49, площадь 812 кв.м		
1	549280.48	2242859.32
2	549273.89	2242878.34
3	549266.99	2242898.45
4	549267.04	2242900.08
5	549267.1	2242901.5
6	549264.99	2242906.38
7	549264.67	2242909.05
8	549260.11	2242915.64
9	549259.26	2242917.68
10	549258.54	2242919.44
11	549260.49	2242923.29
12	549244.22	2242917.75
13	549254.48	2242889.81
14	549251.22	2242888.26
15	549264.78	2242873.14
16	549266.5	2242871.59
17	549278.79	2242861.74
1	549280.48	2242859.32
:ЗУ15, площадь 904 кв.м		
1	549632.09	2242325.97
2	549632.09	2242321.58
3	549632.35	2242318.95

№ п/п	X	Y
1	2	3
4	549633.18	2242319.02
5	549633.25	2242312.33
6	549632.34	2242312.49
7	549622.55	2242295.11
8	549622.29	2242292.64
9	549603.74	2242292.38
10	549602.33	2242292.39
11	549601.48	2242292.66
12	549598.37	2242293.64
13	549595.08	2242294.5
14	549595.26	2242295.18
15	549603.5	2242310.91
16	549610.63	2242323.62
17	549609.43	2242329.63
18	549614.18	2242330.57
19	549614.53	2242328.88
20	549616.62	2242329.23
21	549617.23	2242326.1
22	549618.41	2242325.89
23	549626.21	2242325.94
1	549632.09	2242325.97
:ЗУ162, площадь 1453 кв.м		
1	549333.04	2242897.09
2	549332.27	2242910.76
3	549331.47	2242922.64
4	549314.67	2242928.76
5	549289.6	2242936.77
6	549287.43	2242937.33
7	549289.27	2242920.52
8	549300.98	2242889.52
1	549333.04	2242897.09
:ЗУ156, площадь 1457 кв.м		
1	549339.72	2242794.02
2	549337.81	2242791.92
3	549358.95	2242776.51
4	549360.43	2242778.62
5	549366.92	2242787.08
6	549366.46	2242787.46
7	549380.57	2242805.28
8	549386.95	2242813.5
9	549400.15	2242830.51

№ п/п	X	Y
1	2	3
10	549380.38	2242832.8
11	549381.72	2242834.29
12	549379.95	2242837.9
13	549376.08	2242834.02
14	549372.94	2242830.74
1	549339.72	2242794.02
:ЗУ191, площадь 1504 кв.м		
1	549878.71	2242456.83
2	549898.49	2242479.96
3	549908.76	2242492.18
4	549893.86	2242501.79
5	549889.51	2242504.82
6	549888.25	2242502.93
7	549879.62	2242492.25
8	549867.82	2242500.96
9	549861.61	2242494.74
10	549846.69	2242479.71
11	549852.06	2242475.68
12	549865.16	2242465.91
1	549878.71	2242456.83
:ЗУ190, площадь 1515 кв.м		
1	549847.76	2242522.21
2	549852.1	2242528.48
3	549853.23	2242530.11
4	549854.03	2242531.14
5	549844.9	2242537.31
6	549838.97	2242541.51
7	549824.88	2242552.26
8	549822.51	2242549.27
9	549821.87	2242549.15
10	549815.63	2242547.95
11	549814.24	2242547.22
12	549812.19	2242547.4
13	549802.38	2242544.43
14	549792.18	2242542.5
15	549786.28	2242539.48
16	549786.48	2242539.31
17	549787.39	2242538.56
18	549794.14	2242533.4
19	549794.87	2242532.84
20	549819	2242514.73



№ п/п	X	Y
1	2	3
21	549825.58	2242509.67
22	549826.37	2242509.06
23	549826.79	2242508.74
24	549829.3	2242506.04
25	549842.91	2242520.86
26	549845.08	2242519.73
27	549845.82	2242520.42
1	549847.76	2242522.21
:ЗУ169, площадь 636 кв.м		
1	549865.16	2242465.91
2	549852.06	2242475.68
3	549851.59	2242475.1
4	549824.51	2242441.36
5	549825.8	2242440.45
6	549835.23	2242434.2
7	549836.56	2242435.63
8	549863.99	2242464.72
1	549865.16	2242465.91
:ЗУ189, площадь 1498 кв.м		
1	549703.35	2242636.61
2	549674.84	2242607.62
3	549665.47	2242614.92
4	549660.74	2242618.62
5	549654.06	2242623.39
6	549646.93	2242628.47
7	549659.58	2242641.16
8	549675.16	2242660.13
9	549704.93	2242638.5
1	549703.35	2242636.61
:ЗУ161, площадь 1892 кв.м		
1	549707.81	2242576.8
2	549698.04	2242585.7
3	549676.23	2242606.46
4	549670.64	2242599.34
5	549660.49	2242587.58
6	549647.9	2242572.23
7	549646.18	2242569.88
8	549663.71	2242557.84
9	549671.04	2242552.44
10	549680.75	2242545.4
11	549681.93	2242546.58

№ п/п	X	Y
1	2	3
1	549707.81	2242576.8
:ЗУ166, площадь 1560 кв.м		
1	549646.9	2242537.76
2	549651.14	2242543.42
3	549653.11	2242545.84
4	549647.89	2242549.64
5	549640.78	2242554.92
6	549627.8	2242562.91
7	549626.84	2242561.78
8	549619.63	2242553.32
9	549616.75	2242549.86
10	549614.51	2242547.59
11	549611.3	2242544.09
12	549595.75	2242528.65
13	549594.32	2242527.23
14	549619.54	2242507.27
1	549646.9	2242537.76
:ЗУ173, площадь 1475 кв.м		
1	549609.87	2242451.06
2	549626.17	2242469.24
3	549630.89	2242473.82
4	549643.48	2242488.63
5	549620.89	2242506.2
6	549590.15	2242473.07
7	549589.25	2242473.43
8	549587.45	2242471.77
9	549608.13	2242449.08
1	549609.87	2242451.06
:ЗУ174, площадь 1626 кв.м		
1	549620.89	2242506.2
2	549619.54	2242507.27
3	549594.32	2242527.23
4	549582.42	2242514.41
5	549581.97	2242514.79
6	549577.84	2242510.18
7	549563.99	2242496.3
8	549562.04	2242494.44
9	549564.49	2242491.84
10	549577.65	2242479.1
11	549587.45	2242471.77
12	549589.25	2242473.43

№ п/п	X	Y
1	2	3
13	549590.15	2242473.07
1	549620.89	2242506.2
14	549590.8	2242477.11
15	549590.1	2242476.41
16	549589.39	2242477.11
17	549590.1	2242477.82
14	549590.8	2242477.11
:ЗУ175, площадь 1524 кв.м		
1	549563.99	2242496.3
2	549577.84	2242510.18
3	549581.97	2242514.79
4	549569.57	2242525.39
5	549555.34	2242537.72
6	549562.81	2242546.27
7	549553.4	2242553.99
8	549546.5	2242545.9
9	549538.84	2242536.65
10	549528.94	2242524.45
11	549526.29	2242521.51
12	549534.2	2242515.97
13	549553.52	2242499.44
14	549555.61	2242497.81
15	549562.04	2242494.44
1	549563.99	2242496.3
:ЗУ176, площадь 1227 кв.м		
1	549534.78	2242562.24
2	549530.8	2242567.08
3	549518.29	2242579.14
4	549514.91	2242582.7
5	549509.03	2242587.27
6	549486.72	2242562.62
7	549490.58	2242558.48
8	549488.14	2242555.53
9	549494.09	2242549.88
10	549507.22	2242538.59
11	549509.23	2242540.21
12	549516.94	2242547.91
1	549534.78	2242562.24
:ЗУ170, площадь 1190 кв.м		
1	549383.11	2242739.65





№ п/п	X	Y
1	2	3
2	549381.57	2242740.83
3	549381.39	2242740.97
4	549373.85	2242746.7
5	549370.33	2242750.95
6	549363.96	2242755.85
7	549329.85	2242713.53
8	549348.97	2242706.77
9	549350.61	2242706.88
10	549353.27	2242707.93
11	549356.06	2242709.47
12	549358.96	2242711.87
13	549368.31	2242722.62
14	549368.8	2242723.18
15	549376.43	2242733.06
16	549376.78	2242733.94
17	549378.1	2242733.04
18	549381.67	2242737.73
1	549383.11	2242739.65
:ЗУ155, площадь 1739 кв.м		
1	549310.23	2242727.64
2	549320.48	2242719.72
3	549326.71	2242726.29
4	549330.51	2242730.05
5	549347.06	2242748.18
6	549351.03	2242749.8
7	549356.74	2242756.47
8	549360.55	2242758.48
9	549358.13	2242760.3
10	549348.19	2242767.64
11	549341.88	2242771.32
12	549336.66	2242774.96
13	549330.08	2242779.35
14	549328.73	2242777.26
15	549322.98	2242769.73
16	549297.63	2242739.7
17	549310.31	2242727.98
1	549310.23	2242727.64
:ЗУ164, площадь 1749 кв.м		
1	549274.32	2242757.77
2	549296.97	2242739.51
3	549297.63	2242739.7

№ п/п	X	Y
1	2	3
4	549322.98	2242769.73
5	549328.73	2242777.26
6	549330.08	2242779.35
7	549305.21	2242801.01
8	549303.29	2242798.34
9	549302.39	2242797.07
10	549271.19	2242760.29
1	549274.32	2242757.77
:ЗУ163, площадь 1263 кв.м		
1	549288.16	2242808.32
2	549289.99	2242811.05
3	549277.06	2242818.54
4	549275.89	2242817.12
5	549271.65	2242811.61
6	549268.33	2242806.94
7	549266.44	2242804.88
8	549255.28	2242791.69
9	549254.59	2242791.19
10	549245.43	2242795.36
11	549240.89	2242789.9
12	549233.37	2242780.65
13	549229.7	2242776.13
14	549247.6	2242761.71
15	549250.52	2242759.55
1	549288.16	2242808.32
:ЗУ160, площадь 790 кв.м		
1	549169.88	2242582.41
2	549174.28	2242589.49
3	549180.58	2242599.61
4	549157.11	2242615.44
5	549156.7	2242615.03
6	549156	2242615.74
7	549156.25	2242615.99
8	549156.03	2242616.14
9	549154.71	2242614.65
10	549149.09	2242607.19
11	549148.45	2242606.16
12	549146.03	2242602.25
13	549140.73	2242595.09
14	549139.7	2242593.16
15	549138.61	2242590.26

№ п/п	X	Y
1	2	3
1	549169.88	2242582.41
16	549145.72	2242592.55
17	549145.02	2242593.26
18	549144.31	2242592.55
19	549145.02	2242591.85
16	549145.72	2242592.55
:ЗУ159, площадь 845 кв.м		
1	548853.03	2242513.66
2	548849.08	2242520.01
3	548849.31	2242520.2
4	548843.38	2242530.31
5	548837.31	2242539.88
6	548834.27	2242545.31
7	548833.9	2242545.97
8	548833.21	2242546.68
9	548829.55	2242544.67
10	548829.41	2242544.57
11	548826.63	2242543.07
12	548824.83	2242541.78
13	548813.85	2242534.43
14	548814.49	2242533.57
15	548815.13	2242532.61
16	548836.13	2242502.6
17	548844.72	2242507.93
1	548853.03	2242513.66
:ЗУ158, площадь 909 кв.м		
1	548819.21	2242490.49
2	548824.89	2242494.46
3	548830.92	2242498.99
4	548836.13	2242502.6
5	548815.13	2242532.61
6	548814.49	2242533.57
7	548813.85	2242534.43
8	548792.34	2242522.56
9	548794.16	2242520.37
10	548795.87	2242518.33
11	548796.84	2242517.18
1	548819.21	2242490.49
12	548796.35	2242520.64



№ п/п	X	Y
1	2	3
13	548796.19	2242520.82
14	548796.06	2242520.7
15	548796.22	2242520.53
12	548796.35	2242520.64
:ЗУ188, площадь 1286 кв.м		
1	549548.52	2242271.99
2	549531.56	2242304.77
3	549529.08	2242303.44
4	549525.52	2242301.61
5	549502.14	2242290.53
6	549502.4	2242289.31
7	549520.12	2242255.21
8	549520.9	2242253.72
1	549548.52	2242271.99
:ЗУ184, площадь 1622 кв.м		
1	549548.34	2242480.21
2	549530.86	2242499.75
3	549524.59	2242505.59
4	549520.05	2242509.36
5	549518.59	2242508.06
6	549510.28	2242499.64
7	549495.04	2242484.66
8	549509.81	2242464.64
9	549519.62	2242451.35
10	549521.15	2242449.28
1	549548.34	2242480.21
:ЗУ183, площадь 1639 кв.м		
1	549518.59	2242508.06
2	549520.05	2242509.36
3	549512.66	2242515.53
4	549510.77	2242517.3
5	549497.85	2242529.51
6	549496.31	2242527.97
7	549495.64	2242527.22
8	549459.31	2242488.76
9	549472.05	2242475.97
10	549479.35	2242469.32
11	549495.04	2242484.66
12	549510.28	2242499.64
1	549518.59	2242508.06
:ЗУ171, площадь 1611 кв.м		

№ п/п	X	Y
1	2	3
1	549570.71	2242367.59
2	549568.12	2242372.41
3	549549.55	2242390.92
4	549546	2242392.33
5	549543.41	2242390.47
6	549525.88	2242377.88
7	549520.75	2242374.4
8	549514.61	2242370.11
9	549511.63	2242368
10	549511.06	2242367.44
11	549509.36	2242366.17
12	549525.96	2242344.15
13	549529.42	2242339.98
14	549543.76	2242350.75
15	549544.84	2242351.55
16	549549.39	2242354.6
17	549558.5	2242360.7
18	549570.54	2242367.41
1	549570.71	2242367.59
:ЗУ172, площадь 941 кв.м		
1	549546	2242392.33
2	549534.49	2242412.28
3	549512	2242390
4	549510	2242392
5	549497.52	2242382.41
6	549499.52	2242379.83
7	549503.17	2242373.97
8	549509.36	2242366.17
9	549511.06	2242367.44
10	549511.63	2242368
11	549514.61	2242370.11
12	549520.75	2242374.4
13	549525.88	2242377.88
14	549543.41	2242390.47
1	549546	2242392.33
:ЗУ192, площадь 1717 кв.м		
1	549913.72	2242570.92
2	549906.77	2242576.3
3	549904.95	2242579.68
4	549900.53	2242574.25
5	549894.34	2242566.18

№ п/п	X	Y
1	2	3
6	549884.98	2242555.68
7	549874.03	2242545.85
8	549870.53	2242541.14
9	549868.41	2242538.07
10	549883.9	2242527.1
11	549896.78	2242518.19
12	549898.75	2242520.72
13	549900.77	2242523.33
14	549902.25	2242525.17
15	549928.09	2242559.8
1	549913.72	2242570.92
:ЗУ187, площадь 674 кв.м		
1	548969.7	2242743.69
2	548969.07	2242745.81
3	548964.34	2242765.42
4	548936.95	2242759.27
5	548940.72	2242745
6	548942.43	2242738.85
7	548943.53	2242734.78
8	548948.61	2242736.39
9	548970.03	2242742.95
1	548969.7	2242743.69
:ЗУ179, площадь 1278 кв.м		
1	548959.96	2242783.8
2	548964.34	2242765.42
3	548969.07	2242745.81
4	548969.7	2242743.69
5	548970.03	2242742.95
6	548973.77	2242742.83
7	548989.55	2242745.42
8	548997.05	2242746.7
9	548998.76	2242746.91
10	548997.72	2242751.68
11	548989.03	2242789.99
1	548959.96	2242783.8
:ЗУ167, площадь 1627 кв.м		
1	549750.39	2242402.82
2	549750.98	2242402.2
3	549755.01	2242405.79
4	549764.87	2242414.44
5	549775.43	2242421.66



№ п/п	X	Y
1	2	3
6	549785.11	2242428.79
7	549793.78	2242439.72
8	549795.92	2242442.19
9	549789.27	2242447.56
10	549781.11	2242453.65
11	549772.04	2242458.46
12	549771.21	2242457.45
13	549759.67	2242445.32
14	549748.64	2242435.19
15	549745.82	2242433.16
16	549731.53	2242420.77
17	549733.01	2242419.45
1	549750.39	2242402.82
:ЗУ168, площадь 1745 кв.м		
1	549778.41	2242384.8
2	549766.14	2242395.39
3	549755.01	2242405.79
4	549764.87	2242414.44
5	549775.43	2242421.66
6	549785.11	2242428.79
7	549793.78	2242439.72
8	549795.92	2242442.19
9	549806.75	2242436.23
10	549814.29	2242430.49
11	549819.73	2242424.73
12	549818.22	2242422.81
13	549817.74	2242422.3
14	549810.92	2242413.4
15	549804.15	2242406.67
16	549798.82	2242401.43
17	549780.8	2242386.54
1	549778.41	2242384.8
:ЗУ165, площадь 1559 кв.м		
1	549509.49	2242601.39
2	549520.02	2242614.35
3	549527.3	2242624.06
4	549528.56	2242623.62
5	549535.17	2242632.26
6	549526.05	2242638.98
7	549517.99	2242643.75
8	549506.54	2242652.64

№ п/п	X	Y
1	2	3
9	549504.46	2242650.76
10	549499.82	2242655.01
11	549496.4	2242650.53
12	549489.7	2242641.76
13	549489.56	2242641.56
14	549479.14	2242625.84
15	549509.06	2242601.77
1	549509.49	2242601.39
:ЗУ180, площадь 1538 кв.м		
1	549005.28	2242661.28
2	549002.23	2242690.22
3	548997.27	2242717.44
4	548996.24	2242724.24
5	548996.5	2242725.32
6	548990.4	2242723.43
7	548980.58	2242721.35
8	548981.23	2242718.46
9	548982.89	2242708.82
10	548977.34	2242707.53
11	548978.9	2242700.9
12	548978.58	2242700.83
13	548979.76	2242693.85
14	548977.12	2242692.18
15	548971.52	2242690.86
16	548980.2	2242657.26
17	548980.31	2242656.81
18	549005.67	2242660.07
19	549005.63	2242660.62
1	549005.28	2242661.28
:ЗУ182, площадь 1688 кв.м		
1	549131.78	2242688.43
2	549155.33	2242724.27
3	549145.3	2242731.59
4	549136.14	2242736.99
5	549118.97	2242742.05
6	549116.04	2242735.94
7	549115.2	2242736.18
8	549113.3	2242729.75
9	549113.25	2242729.75
10	549112.71	2242729.8
11	549111.98	2242727.53

№ п/п	X	Y
1	2	3
12	549111.33	2242727.74
13	549110.95	2242726.27
14	549099.89	2242702.28
15	549107.52	2242697.72
16	549110.1	2242695.8
17	549111.85	2242698.4
18	549119.86	2242695.3
19	549125.85	2242692.36
1	549131.78	2242688.43
:ЗУ157, площадь 1351 кв.м		
1	548800.63	2242552.2
2	548799.06	2242553.83
3	548796.64	2242556.34
4	548795.37	2242557.65
5	548763.6	2242588.38
6	548761.95	2242587.31
7	548752.59	2242579
8	548748.04	2242575.07
9	548746.96	2242574.15
10	548758.81	2242561.1
11	548777.59	2242537.69
12	548778.3	2242536.85
13	548781.49	2242532.98
14	548803.54	2242547.84
1	548800.63	2242552.2
:ЗУ62, площадь 1599 кв.м		
1	548821.43	2242562.75
2	548818.95	2242567.92
3	548811.59	2242577.44
4	548800.3	2242591.15
5	548787.25	2242606.84
6	548776.77	2242600.4
7	548765.93	2242590.1
8	548763.6	2242588.38
9	548795.37	2242557.65
10	548796.64	2242556.34
11	548799.06	2242553.83
12	548800.63	2242552.2
13	548803.54	2242547.84
14	548824.38	2242556.69
15	548821.64	2242562.06



№ п/п	X	Y
1	2	3
1	548821.43	2242562.75
:ЗУ185, площадь 1198 кв.м		
1	549590.62	2242431.31
2	549596.52	2242436.47
3	549596.72	2242436.67
4	549599.65	2242439.17
5	549589.01	2242449.7
6	549578.03	2242460.1
7	549575.33	2242457.21
8	549547.99	2242430.8
9	549556.58	2242422.54
10	549557.85	2242421.31
11	549559.3	2242420.08
12	549569.51	2242415.03
13	549574.42	2242415.91
14	549574.72	2242415.77
15	549586.89	2242427.63
1	549590.62	2242431.31
:ЗУ34, площадь 1717 кв.м		
1	549690.78	2242344.62
2	549689.51	2242346.72
3	549687.65	2242351.86
4	549684.8	2242360.41
5	549677.53	2242367.91
6	549672.11	2242373.52
7	549669.86	2242376.19
8	549666.79	2242377.22
9	549660.69	2242372.23
10	549661.55	2242371.16
11	549657	2242367.09
12	549653.33	2242371.12
13	549650	2242375.21
14	549624.32	2242348.03
15	549630.13	2242339.07
16	549637.39	2242342.51
17	549640.69	2242336.07
18	549641.49	2242335.08
19	549643	2242335.43
20	549661.47	2242338.45
21	549669.26	2242339.6
22	549673.87	2242340.78

№ п/п	X	Y
1	2	3
23	549683.58	2242343.19
24	549688.11	2242338.3
25	549690.51	2242340.24
26	549688.49	2242342.77
1	549690.78	2242344.62
:ЗУ85, площадь 504 кв.м		
1	549082.82	2242621.3
2	549083.81	2242620.56
3	549090.36	2242630.46
4	549089.81	2242630.81
5	549078.29	2242639.29
6	549053.85	2242656.59
7	549053.9	2242651.7
8	549053.9	2242640.4
9	549071.77	2242628.96
10	549080	2242623.25
11	549080.63	2242622.8
1	549082.82	2242621.3
:ЗУ181, площадь 1474 кв.м		
1	549037.76	2242695.37
2	549035.74	2242715.16
3	549039.2	2242723.69
4	549037.15	2242733.83
5	549036.76	2242736.04
6	549029.85	2242734.22
7	548996.5	2242725.32
8	548996.24	2242724.24
9	548997.27	2242717.44
10	549002.23	2242690.22
1	549037.76	2242695.37
:ЗУ177, площадь 1604 кв.м		
1	549415.79	2242623.97
2	549415.29	2242623.36
3	549454.88	2242587.07
4	549473.49	2242607.77
5	549469.82	2242610.98
6	549471.76	2242614.7
7	549459.37	2242625.16
8	549454.37	2242628.97
9	549446.71	2242634.49
10	549435.31	2242644.27

№ п/п	X	Y
1	2	3
11	549426.26	2242633.97
12	549425.41	2242634.77
13	549419.21	2242627.95
1	549415.79	2242623.97
:ЗУ186, площадь 659 кв.м		
1	549345.08	2242675.46
2	549340.04	2242679.73
3	549339.58	2242680.06
4	549341.25	2242682.53
5	549332.92	2242688.51
6	549331.18	2242686.05
7	549310.09	2242640.75
8	549312.87	2242639.39
9	549317.72	2242637.03
10	549318.93	2242636.45
11	549331.35	2242657.26
1	549345.08	2242675.46
:ЗУ67, площадь 984 кв.м		
1	549025.39	2242161.87
2	549016.13	2242186.58
3	549014.27	2242185.97
4	549010.82	2242184.61
5	549004.37	2242181.64
6	548992.55	2242176.27
7	548996.46	2242164.47
8	548998.99	2242157.45
9	548999.7	2242155.01
10	549000.92	2242150.43
11	549003.17	2242142.63
12	549003.41	2242141.73
13	549004.87	2242142.11
14	549010.36	2242143.79
15	549011.96	2242144.19
16	549011.69	2242145.19
17	549029.52	2242150.87
1	549025.39	2242161.87
18	549020	2242161.58
19	549020.12	2242161.7
20	549019.97	2242161.88
21	549019.84	2242161.77



№ п/п	X	Y
1	2	3
18	549020	2242161.58
:ЗУ47, площадь 1884 кв.м		
1	549707.81	2242576.8
2	549722.05	2242592.83
3	549723.76	2242590.88
4	549725.67	2242591.46
5	549725.45	2242594.41
6	549724.86	2242599.55
7	549731.22	2242614.23
8	549731.22	2242615.55
9	549728.37	2242619.94
10	549704.93	2242638.5
11	549703.35	2242636.61
12	549674.84	2242607.62
13	549676.23	2242606.46
14	549698.04	2242585.7
1	549707.81	2242576.8
:ЗУ1, площадь 1525 кв.м		
1	549853.54	2243268.52
2	549849.33	2243272.56
3	549854.21	2243281.24
4	549856.09	2243284.59
5	549845.8	2243290.65
6	549835.6	2243296.21
7	549828.51	2243290.37
8	549805.36	2243267.57
9	549831.46	2243241.4
10	549832.3	2243240.55
11	549848.64	2243257.78
12	549848.7	2243259.83
13	549847.03	2243261.24
1	549853.54	2243268.52
:ЗУ84, площадь 1985 кв.м		
1	548845.96	2242679.86
2	548855.4	2242664.32
3	548864.07	2242647.91
4	548875.05	2242649.34
5	548881.67	2242650.37
6	548880.05	2242658.82
7	548879.79	2242659.18
8	548881.01	2242679.44

№ п/п	X	Y
1	2	3
9	548880.73	2242687.34
10	548875.88	2242704.03
11	548875.64	2242704.66
12	548875.47	2242705.12
13	548872.42	2242713.22
14	548871.66	2242715.3
15	548837.47	2242709.92
16	548838.09	2242707.28
1	548845.96	2242679.86
:ЗУ75, площадь 1719 кв.м		
1	549609.87	2242451.06
2	549608.13	2242449.08
3	549619.28	2242439.18
4	549628.82	2242431.19
5	549630.59	2242433.94
6	549632.27	2242434.38
7	549637.37	2242439.48
8	549640.47	2242436.58
9	549670.14	2242466.35
10	549647.38	2242485.48
11	549643.48	2242488.63
12	549630.89	2242473.82
13	549626.17	2242469.24
1	549609.87	2242451.06
:ЗУ74, площадь 843 кв.м		
1	549273	2242524.05
2	549277.77	2242529.46
3	549279.58	2242531.71
4	549279.16	2242532.14
5	549280.65	2242534.03
6	549280.07	2242534.56
7	549275.1	2242539.09
8	549279.27	2242544.68
9	549279.45	2242544.91
10	549281.24	2242547.67
11	549275.3	2242554.56
12	549273.73	2242556.38
13	549273.37	2242556.8
14	549261.3	2242570.62
15	549250.45	2242556
16	549244.89	2242547.96

№ п/п	X	Y
1	2	3
17	549244.65	2242547.62
18	549244.53	2242547.45
19	549261.89	2242535.01
20	549261.77	2242534.86
21	549267.24	2242530.75
22	549270.63	2242528.33
23	549269.37	2242526.85
1	549273	2242524.05
:ЗУ36, площадь 934 кв.м		
1	549873.66	2242385.11
2	549867.35	2242390.62
3	549858.16	2242396.6
4	549841.26	2242379.44
5	549834.97	2242382.91
6	549806.16	2242363.01
7	549813.07	2242357.42
8	549831.04	2242366.83
9	549837.83	2242371.46
10	549839.03	2242370.04
11	549839.54	2242370.5
12	549845.58	2242363.32
13	549861.2	2242374.45
14	549861.61	2242374.02
15	549862.07	2242374.46
16	549864.84	2242377.35
17	549867.31	2242376.42
1	549873.66	2242385.11
:ЗУ18, площадь 606 кв.м		
1	549658.51	2242439.17
2	549667.71	2242448.28
3	549665.36	2242450.78
4	549671.86	2242456.82
5	549675.67	2242456.12
6	549688.14	2242444.74
7	549693.25	2242439.01
8	549676.31	2242423.53
1	549658.51	2242439.17
:ЗУ69, площадь 1657 кв.м		
1	548874.98	2242096.56
2	548876.53	2242097.37
3	548868.56	2242124.98



№ п/п	X	Y
1	2	3
4	548864.57	2242123.41
5	548862.36	2242129.79
6	548844.26	2242124.54
7	548823.58	2242119.12
8	548824.58	2242115.58
9	548826.39	2242111.09
10	548832.18	2242097.06
11	548838.76	2242083.22
12	548841.97	2242084.94
13	548844.18	2242081.41
14	548845.54	2242079.58
1	548874.98	2242096.56
15	548870.78	2242105.84
16	548870.08	2242105.13
17	548869.37	2242105.84
18	548870.08	2242106.54
15	548870.78	2242105.84
:ЗУ33, площадь 966 кв.м		
1	549625.89	2242351.99
2	549656.11	2242383.78
3	549665.28	2242393.26
4	549644.64	2242410.32
5	549644.15	2242410.76
6	549632.34	2242383.27
7	549630.41	2242379.01
8	549623.93	2242364.77
9	549621.43	2242359.25
1	549625.89	2242351.99
10	549653.73	2242396.47
11	549653.59	2242396.57
12	549653.46	2242396.37
13	549653.6	2242396.28
10	549653.73	2242396.47
14	549638.21	2242379.28
15	549634.34	2242376.94
16	549634.14	2242376.81
17	549634.24	2242376.67
18	549634.51	2242376.83

№ п/п	X	Y
1	2	3
19	549638.29	2242379.14
14	549638.21	2242379.28
:ЗУ35, площадь 1374 кв.м		
1	549675.97	2242252.74
2	549671.78	2242274.56
3	549664.58	2242320.85
4	549654.16	2242321.32
5	549651.95	2242318.14
6	549653.16	2242297.58
7	549652.67	2242296.42
8	549652.8	2242292.6
9	549654.45	2242244.82
10	549660.08	2242245.13
11	549660.18	2242241.97
12	549668.35	2242241.74
13	549673.48	2242242.28
14	549673.57	2242244.8
15	549678.02	2242245.2
16	549677.95	2242245.66
17	549677.19	2242252.86
1	549675.97	2242252.74
:ЗУ193, площадь 1530 кв.м		
1	550020.91	2242499.74
2	550006.88	2242516.94
3	550008.45	2242518.44
4	550005.62	2242521.78
5	549994.43	2242509.59
6	549979.69	2242493.7
7	549964.43	2242473.07
8	549968.27	2242470.63
9	549970.58	2242469.1
10	549971.16	2242468.68
11	549970.03	2242467.07
12	549976.99	2242462.21
13	549977.99	2242463.76
14	549980.95	2242461.43
15	549990.07	2242464.96
16	549992.99	2242468.62
17	550012.32	2242489.65
18	550021.08	2242499.31
1	550020.91	2242499.74

№ п/п	X	Y
1	2	3
59:18:0020201:5, площадь 1555 кв.м		
1	549990.5	2242557.72
2	549976.96	2242567.68
3	549974.56	2242568.82
4	549961.86	2242551.13
5	549953.25	2242540.27
6	549941.49	2242526.84
7	549925.72	2242508.29
8	549921.68	2242503.14
9	549918.86	2242499.52
10	549928	2242493.3
11	549933.89	2242489.28
12	549936.11	2242492.58
13	549940.54	2242498.64
14	549941.35	2242499.83
15	549943.6	2242503.56
16	549959.58	2242522.64
17	549977.58	2242541.81
1	549990.5	2242557.72
59:18:0020201:6, площадь 2239 кв.м		
1	549941.49	2242526.84
2	549953.25	2242540.27
3	549961.86	2242551.13
4	549974.56	2242568.82
5	549954.8	2242576.6
6	549937.53	2242553.24
7	549928.73	2242560.24
8	549928.09	2242559.8
9	549902.25	2242525.17
10	549900.77	2242523.33
11	549898.75	2242520.72
12	549896.78	2242518.19
13	549917.46	2242502.73
14	549919.09	2242501.53
15	549918.86	2242499.52
16	549921.68	2242503.14
17	549925.72	2242508.29
1	549941.49	2242526.84
59:18:0020201:29, площадь 977 кв.м		
1	549597.44	2242714.59
2	549583.37	2242725.82



№ п/п	X	Y
1	2	3
3	549573.38	2242714.08
4	549553.86	2242691.26
5	549571.61	2242676.93
6	549572.45	2242677.9
7	549573.1	2242678.65
8	549584	2242690.81
9	549589.73	2242699.66
10	549592.15	2242704.78
11	549590.89	2242706.25
12	549592.94	2242709.1
1	549597.44	2242714.59
59:18:0020201:34, площадь 1815 кв.м		
1	549707.81	2242576.8
2	549722.05	2242592.83
3	549723.76	2242590.88
4	549725.67	2242591.46
5	549725.45	2242594.41
6	549724.86	2242599.55
7	549731.22	2242614.23
8	549721.16	2242622.31
9	549722.04	2242623.47
10	549713.18	2242630.73
11	549712.21	2242629.5
12	549703.35	2242636.61
13	549674.84	2242607.62
14	549676.23	2242606.46
15	549698.04	2242585.7
1	549707.81	2242576.8
59:18:0020201:35, площадь 1229 кв.м		
1	549724.86	2242599.55
2	549725.45	2242594.41
3	549725.67	2242591.46
4	549726.39	2242587.29
5	549728.53	2242583.87
6	549731.79	2242576.12
7	549731.92	2242575.84
8	549741.1	2242557.19
9	549741.36	2242557.57
10	549764.59	2242591.06
11	549733.22	2242617.14
12	549731.22	2242614.23

№ п/п	X	Y
1	2	3
1	549724.86	2242599.55
59:18:0020201:36, площадь 1154 кв.м		
1	549800.96	2242566.29
2	549800.42	2242565.8
3	549785.21	2242576.46
4	549763.97	2242555.81
5	549779.23	2242539.66
6	549782.8	2242536.25
7	549786.28	2242539.48
8	549792.18	2242542.5
9	549802.38	2242544.43
10	549812.19	2242547.4
11	549814.24	2242547.22
12	549815.63	2242547.95
13	549821.87	2242549.15
14	549822.21	2242549.58
15	549818.49	2242552.34
16	549819.21	2242553.69
1	549800.96	2242566.29
59:18:0020201:37, площадь 1462 кв.м		
1	549847.76	2242522.21
2	549852.1	2242528.48
3	549853.23	2242530.11
4	549844.25	2242536.43
5	549844.9	2242537.31
6	549838.97	2242541.51
7	549837.7	2242539.89
8	549824.56	2242549.65
9	549822.51	2242549.27
10	549821.87	2242549.15
11	549815.63	2242547.95
12	549814.24	2242547.22
13	549812.19	2242547.4
14	549802.38	2242544.43
15	549792.18	2242542.5
16	549786.28	2242539.48
17	549786.48	2242539.31
18	549787.39	2242538.56
19	549794.14	2242533.4
20	549794.87	2242532.84
21	549819	2242514.73

№ п/п	X	Y
1	2	3
22	549825.58	2242509.67
23	549826.37	2242509.06
24	549826.79	2242508.74
25	549829.3	2242506.04
26	549842.91	2242520.86
27	549845.08	2242519.73
28	549845.82	2242520.42
1	549847.76	2242522.21
59:18:0020201:50, площадь 1305 кв.м		
1	549689.04	2243012.27
2	549687.06	2243014.19
3	549672.57	2243028.38
4	549658.55	2243042.12
5	549655.44	2243045.16
6	549635.18	2243024.88
7	549636.79	2243023.31
8	549666.26	2242994.66
9	549666.95	2242993.98
1	549689.04	2243012.27
59:18:0020201:51, площадь 1515 кв.м		
1	549681.65	2243062.02
2	549677.43	2243065.97
3	549655.44	2243045.16
4	549658.55	2243042.12
5	549672.57	2243028.38
6	549687.06	2243014.19
7	549689.04	2243012.27
8	549690.59	2243010.76
9	549712.7	2243036.4
10	549707.88	2243040.32
1	549681.65	2243062.02
59:18:0020201:52, площадь 551 кв.м		
1	549707.88	2243040.32
2	549714.55	2243054.75
3	549688.03	2243075.68
4	549677.43	2243065.97
5	549681.65	2243062.02
1	549707.88	2243040.32
59:18:0020201:68, площадь 1534 кв.м		
1	549564.28	2243045.08
2	549539.1	2243022.8



№ п/п	X	Y
1	2	3
3	549566.22	2242995.8
4	549580.74	2243009.24
5	549580.17	2243011.65
6	549585.82	2243016.69
7	549589.45	2243012.93
8	549590.45	2243013.8
9	549593.85	2243016.74
10	549599.68	2243021.78
11	549584.35	2243035.19
12	549581.32	2243037.65
13	549577.28	2243040.01
14	549566.42	2243046.83
1	549564.28	2243045.08
59:18:0020201:74, площадь 1421 кв.м		
1	549444.06	2243004.2
2	549455.59	2242991.79
3	549467.43	2242977.16
4	549477.48	2242967.36
5	549491.83	2242981.74
6	549496.53	2242978.11
7	549501.04	2242982.85
8	549480.68	2243006.05
9	549465.28	2243022.38
1	549444.06	2243004.2
59:18:0020201:80, площадь 1510 кв.м		
1	549440.24	2243085.81
2	549458.33	2243099
3	549443.48	2243119.28
4	549441.02	2243122.58
5	549439.01	2243121.63
6	549419.53	2243104.95
7	549411.63	2243093.39
8	549395.28	2243077.8
9	549403.37	2243067.75
10	549420.88	2243073.72
1	549440.24	2243085.81
59:18:0020201:89, площадь 1209 кв.м		
1	549429.66	2242935.45
2	549428.15	2242932.89
3	549449.79	2242920.12
4	549450.59	2242921.38

№ п/п	X	Y
1	2	3
5	549451.87	2242923.42
6	549453.01	2242925.23
7	549468.35	2242946.82
8	549474.39	2242955.3
9	549469.77	2242959.75
10	549455.19	2242973.8
11	549443.34	2242958.21
12	549441.02	2242954.76
1	549429.66	2242935.45
59:18:0020201:92, площадь 1378 кв.м		
1	549328.49	2242990.96
2	549328.92	2242991.82
3	549332.84	2242996.59
4	549339.91	2243004.59
5	549346.56	2243010.43
6	549361.49	2243022.13
7	549349.24	2243031.95
8	549346.27	2243034.42
9	549343.06	2243037.09
10	549295.81	2243011
1	549328.49	2242990.96
59:18:0020201:96, площадь 1286 кв.м		
1	549332.27	2242910.76
2	549338.66	2242910.44
3	549343.47	2242922.12
4	549353.75	2242944.12
5	549357.24	2242952.04
6	549352.84	2242954.23
7	549353.78	2242956.01
8	549350.91	2242957.53
9	549349.96	2242955.74
10	549345.81	2242957.93
11	549347.55	2242961
12	549332.7	2242969.09
13	549327.95	2242958.92
14	549325.73	2242954.14
15	549322.31	2242946.29
16	549314.67	2242928.76
17	549331.47	2242922.64
1	549332.27	2242910.76
59:18:0020201:98, площадь 1696 кв.м		

№ п/п	X	Y
1	2	3
1	549409.12	2242925.46
2	549383.77	2242939.03
3	549373.36	2242913.98
4	549367.32	2242899.43
5	549373.48	2242896.91
6	549385.02	2242895.81
7	549391.64	2242893.4
8	549398.01	2242893.89
9	549410.64	2242888.97
10	549411.28	2242890.57
11	549412.13	2242891.93
12	549419.04	2242902.95
13	549425.88	2242913.87
14	549426.86	2242915.68
1	549409.12	2242925.46
59:18:0020201:119, площадь 1619 кв.м		
1	549521.06	2242722.79
2	549518.44	2242725.22
3	549515.75	2242722.18
4	549515.3	2242721.67
5	549500.44	2242704.88
6	549500.32	2242704.98
7	549497.1	2242701.27
8	549487.59	2242687.59
9	549492	2242684.21
10	549489.95	2242681.55
11	549494.32	2242678.2
12	549496.55	2242681.11
13	549500.47	2242678.46
14	549508.74	2242672.54
15	549508.94	2242672.81
16	549515.53	2242668.06
17	549543.18	2242700.34
18	549542.24	2242701.2
19	549536.71	2242706.22
1	549521.06	2242722.79
59:18:0020201:123, площадь 1456 кв.м		
1	549395.01	2242752.01
2	549397.15	2242753.54
3	549409.72	2242772.91
4	549422.16	2242788.77





№ п/п	X	Y
1	2	3
5	549421.89	2242788.98
6	549397.97	2242807.4
7	549373.08	2242777.75
8	549372.84	2242777.46
9	549370.42	2242774.18
10	549368.77	2242772.25
1	549395.01	2242752.01
59:18:0020201:142, площадь 1674 кв.м		
1	549274.32	2242757.77
2	549296.97	2242739.51
3	549297.63	2242739.7
4	549322.98	2242769.73
5	549328.73	2242777.26
6	549329.21	2242778.41
7	549303.29	2242798.34
8	549302.39	2242797.07
9	549271.19	2242760.29
1	549274.32	2242757.77
59:18:0020201:145, площадь 1223 кв.м		
1	549404.42	2242685.11
2	549421.83	2242711.35
3	549391.41	2242732.63
4	549371.8	2242706.16
5	549372.21	2242705.88
1	549404.42	2242685.11
59:18:0020201:146, площадь 1687 кв.м		
1	549419.97	2242656.3
2	549437.59	2242680.06
3	549444.93	2242674.02
4	549455.45	2242687.36
5	549423.57	2242713.98
6	549421.83	2242711.35
7	549404.42	2242685.11
8	549399.15	2242677.1
9	549395.5	2242671.09
10	549417.43	2242653.92
1	549419.97	2242656.3
59:18:0020201:147, площадь 1475 кв.м		
1	549435.31	2242644.27
2	549446.71	2242634.49
3	549475.61	2242671.94

№ п/п	X	Y
1	2	3
4	549476.32	2242673.04
5	549455.45	2242687.36
6	549444.93	2242674.02
7	549437.59	2242680.06
8	549419.97	2242656.3
9	549430.69	2242648.47
1	549435.31	2242644.27
59:18:0020201:148, площадь 730 кв.м		
1	549479.14	2242625.84
2	549489.56	2242641.56
3	549489.7	2242641.76
4	549496.4	2242650.53
5	549499.82	2242655.01
6	549497.05	2242656.84
7	549487.67	2242663.44
8	549459.37	2242625.16
9	549471.76	2242614.7
1	549479.14	2242625.84
59:18:0020201:154, площадь 1506 кв.м		
1	549646.9	2242537.76
2	549651.14	2242543.42
3	549646.36	2242547.08
4	549647.89	2242549.64
5	549640.78	2242554.92
6	549638.58	2242552.76
7	549629.15	2242559.9
8	549626.84	2242561.78
9	549619.63	2242553.32
10	549616.75	2242549.86
11	549614.51	2242547.59
12	549611.3	2242544.09
13	549595.75	2242528.65
14	549594.32	2242527.23
15	549619.54	2242507.27
1	549646.9	2242537.76
59:18:0020201:155, площадь 1783 кв.м		
1	549643.48	2242488.63
2	549647.38	2242485.48
3	549648.91	2242487.1
4	549665.13	2242504.21
5	549668.68	2242507.96

№ п/п	X	Y
1	2	3
6	549680.74	2242522.17
7	549668.94	2242530.72
8	549665.23	2242533.4
9	549667.09	2242536.11
10	549665.42	2242537.23
11	549658	2242542.21
12	549656.2	2242539.8
13	549651.14	2242543.42
14	549646.9	2242537.76
15	549619.54	2242507.27
16	549620.89	2242506.2
1	549643.48	2242488.63
59:18:0020201:157, площадь 1200 кв.м		
1	549675.67	2242456.12
2	549688.14	2242444.74
3	549693.25	2242439.01
4	549708.54	2242421.86
5	549711.1	2242420.66
6	549723.29	2242405.94
7	549738.13	2242391.32
8	549750.39	2242402.82
9	549733.01	2242419.45
10	549731.53	2242420.77
11	549721.33	2242429.94
12	549713.98	2242436.53
13	549705.88	2242445.59
14	549700.02	2242444.03
15	549683.07	2242462.98
1	549675.67	2242456.12
59:18:0020201:161, площадь 1582 кв.м		
1	549750.39	2242402.82
2	549750.98	2242402.2
3	549755.01	2242405.79
4	549764.87	2242414.44
5	549775.43	2242421.66
6	549785.11	2242428.79
7	549793.78	2242439.72
8	549789.85	2242442.61
9	549790.96	2242444.13
10	549788.32	2242446.13
11	549789.27	2242447.56



№ п/п	X	Y
1	2	3
12	549781.11	2242453.65
13	549779.39	2242451.4
14	549773.45	2242455.43
15	549771.21	2242457.45
16	549759.67	2242445.32
17	549748.64	2242435.19
18	549745.82	2242433.16
19	549731.53	2242420.77
20	549733.01	2242419.45
1	549750.39	2242402.82
59:18:0020201:168, площадь 1656 кв.м		
1	549609.87	2242451.06
2	549616.01	2242445.25
3	549619.55	2242441.93
4	549622.63	2242439.49
5	549628.96	2242433.54
6	549630.59	2242433.95
7	549632.27	2242434.38
8	549637.37	2242439.48
9	549640.47	2242436.58
10	549670.14	2242466.35
11	549647.38	2242485.48
12	549643.48	2242488.63
13	549630.89	2242473.82
14	549626.17	2242469.24
1	549609.87	2242451.06
59:18:0020201:170, площадь 1595 кв.м		
1	549620.89	2242506.2
2	549619.54	2242507.27
3	549594.32	2242527.23
4	549582.42	2242514.41
5	549581.97	2242514.79
6	549577.84	2242510.18
7	549563.99	2242496.3
8	549566.25	2242494.23
9	549564.49	2242491.84
10	549577.02	2242482.46
11	549579.08	2242481.64
12	549577.65	2242479.1
13	549587.45	2242471.77
14	549589.25	2242473.43

№ п/п	X	Y
1	2	3
15	549590.15	2242473.07
1	549620.89	2242506.2
16	549590.8	2242477.11
17	549590.1	2242476.41
18	549589.39	2242477.11
19	549590.1	2242477.82
16	549590.8	2242477.11
59:18:0020201:173, площадь 1178 кв.м		
1	549534.78	2242562.24
2	549530.8	2242567.08
3	549518.29	2242579.14
4	549514.91	2242582.7
5	549509.03	2242587.27
6	549486.72	2242562.62
7	549490.58	2242558.48
8	549488.14	2242555.53
9	549494.09	2242549.88
10	549496.19	2242552.02
11	549509.23	2242540.21
12	549516.94	2242547.91
1	549534.78	2242562.24
59:18:0020201:176, площадь 1582 кв.м		
1	549415.79	2242623.97
2	549454.88	2242587.07
3	549473.49	2242607.77
4	549469.82	2242610.98
5	549471.76	2242614.7
6	549459.37	2242625.16
7	549454.37	2242628.97
8	549446.71	2242634.49
9	549435.31	2242644.27
10	549426.26	2242633.97
11	549425.41	2242634.77
12	549419.21	2242627.95
1	549415.79	2242623.97
59:18:0020201:180, площадь 1162 кв.м		
1	549265.97	2242694.92
2	549272.76	2242703.13
3	549274.49	2242713.4
4	549275.19	2242716.03

№ п/п	X	Y
1	2	3
5	549254.84	2242731.99
6	549246.06	2242719.1
7	549232.62	2242722.71
8	549226.8	2242712.71
9	549226.21	2242711.58
10	549224.41	2242708.62
11	549256.94	2242691.76
12	549263.01	2242693.04
1	549265.97	2242694.92
59:18:0020201:197, площадь 1446 кв.м		
1	548971.52	2242690.86
2	548957.52	2242687.6
3	548956.97	2242688.55
4	548944.89	2242686.25
5	548935.24	2242684.29
6	548934.77	2242686.19
7	548933.98	2242686.02
8	548932.29	2242685.65
9	548930.05	2242685.23
10	548933.09	2242672.48
11	548933.76	2242670.61
12	548938.9	2242648.85
13	548939.57	2242648.95
14	548941.86	2242649.53
15	548974.69	2242657.91
16	548975.13	2242656.45
17	548980.2	2242657.26
1	548971.52	2242690.86
59:18:0020201:198, площадь 1495 кв.м		
1	549005.28	2242661.28
2	549002.23	2242690.22
3	548997.27	2242717.44
4	548992.15	2242716.33
5	548990.4	2242723.43
6	548980.58	2242721.35
7	548981.23	2242718.46
8	548982.89	2242708.82
9	548977.34	2242707.53
10	548978.9	2242700.9
11	548978.58	2242700.83
12	548979.76	2242693.85



№ п/п	X	Y
1	2	3
13	548977.12	2242692.18
14	548971.52	2242690.86
15	548980.2	2242657.26
16	548980.31	2242656.81
17	549005.67	2242660.07
18	549005.63	2242660.62
1	549005.28	2242661.28
59:18:0020201:250, площадь 1027 кв.м		
1	549439.03	2242359.46
2	549447.57	2242346.86
3	549452.04	2242341.9
4	549454.81	2242338.83
5	549457.49	2242341.46
6	549473.56	2242357.14
7	549478.49	2242362.56
8	549486.47	2242369.91
9	549472.21	2242385.84
10	549470.26	2242384.12
11	549460.43	2242376.28
12	549450.66	2242368.34
1	549439.03	2242359.46
59:18:0020201:256, площадь 989 кв.м		
1	548990.33	2242222.9
2	548968.43	2242229.46
3	548964.15	2242213.9
4	548958.6	2242192.16
5	548958.75	2242189.65
6	548958.78	2242189.05
7	548958.89	2242187.07
8	548960.59	2242182.68
9	548961.41	2242179.66
10	548978.7	2242184.86
1	548990.33	2242222.9
59:18:0020201:279, площадь 1196 кв.м		
1	548800.63	2242552.2
2	548799.06	2242553.83
3	548796.64	2242556.34
4	548795.37	2242557.65
5	548763.6	2242588.38
6	548761.95	2242587.31
7	548752.59	2242579

№ п/п	X	Y
1	2	3
8	548748.04	2242575.07
9	548746.96	2242574.15
10	548758.81	2242561.1
11	548777.59	2242537.69
12	548796.23	2242549.66
13	548796.33	2242549.48
14	548799.1	2242551.09
15	548799	2242551.28
1	548800.63	2242552.2
59:18:0020201:286, площадь 843 кв.м		
1	548676.57	2242085.08
2	548652.29	2242078.22
3	548640.19	2242075.96
4	548646.2	2242053.93
5	548661.27	2242057.89
6	548682.88	2242063.47
7	548681.13	2242068.74
8	548681.82	2242068.92
9	548681.35	2242070.24
10	548681.15	2242070.96
1	548676.57	2242085.08
59:18:0020201:294, площадь 802 кв.м		
1	548651.14	2242267.55
2	548649.95	2242267.71
3	548647.64	2242251.05
4	548650.64	2242250.53
5	548649.79	2242245.59
6	548676.8	2242240.98
7	548679.3	2242240.78
8	548682.78	2242240.08
9	548684.13	2242247.83
10	548685.06	2242256.42
11	548685.76	2242262.98
12	548685.15	2242263.04
13	548677.96	2242263.9
1	548651.14	2242267.55
59:18:0020201:308, площадь 826 кв.м		
1	548871.97	2242523.75
2	548855.22	2242556.23
3	548838.74	2242547.59
4	548834.27	2242545.31

№ п/п	X	Y
1	2	3
5	548837.31	2242539.88
6	548843.38	2242530.31
7	548849.31	2242520.2
8	548849.08	2242520.01
9	548853.03	2242513.66
10	548866.05	2242520.46
1	548871.97	2242523.75
59:18:0020201:309, площадь 787 кв.м		
1	548871.97	2242523.75
2	548887.37	2242531.32
3	548890.36	2242532.71
4	548874.49	2242565.85
5	548854.32	2242557.64
6	548855.22	2242556.23
1	548871.97	2242523.75
59:18:0020201:319, площадь 575 кв.м		
1	549138.5	2242554.93
2	549142.48	2242565.8
3	549150.22	2242563.38
4	549150.78	2242565.4
5	549153.02	2242573.6
6	549154.18	2242577.84
7	549128.89	2242584.15
8	549127.36	2242578.67
9	549125.22	2242570.88
10	549122.12	2242560.04
1	549138.5	2242554.93
59:18:0020201:323, площадь 698 кв.м		
1	549245.3	2242504.68
2	549249.62	2242510.8
3	549259.31	2242524.52
4	549258.99	2242525.64
5	549256.37	2242527.29
6	549250.78	2242530.82
7	549250.93	2242531
8	549245.78	2242534.69
9	549245.55	2242534.41
10	549238.37	2242538.67
11	549237.87	2242537.91
12	549237.15	2242536.8
13	549234.01	2242532.02



№ п/п	X	Y
1	2	3
14	549226.71	2242522.54
15	549223.41	2242517.9
16	549221.32	2242515.05
17	549241.54	2242506.61
18	549239.92	2242503.92
19	549243.3	2242501.91
1	549245.3	2242504.68
59:18:0020201:349, площадь 846 кв.м		
1	548882.72	2242488.86
2	548866.05	2242520.46
3	548853.03	2242513.66
4	548844.72	2242507.93
5	548855.79	2242490.28
6	548863.73	2242477.53
1	548882.72	2242488.86
59:18:0020201:393, площадь 786 кв.м		
1	549044.64	2242495.62
2	549044.52	2242499.05
3	549044.34	2242508.11
4	549044.37	2242510.08
5	549044.38	2242511.05
6	549041.03	2242510.98
7	549037.39	2242510.9
8	549032.16	2242510.48
9	549019.49	2242510.03
10	549021.02	2242496.34
11	549020.64	2242496.41
12	549022.28	2242477.06
13	549028.47	2242477.3
14	549045.08	2242477.8
15	549045.06	2242478.67
16	549044.74	2242491.57
1	549044.64	2242495.62
59:18:0020201:394, площадь 925 кв.м		
1	549069.72	2242476.78
2	549071.76	2242490.27
3	549072.36	2242494.25
4	549072.53	2242495.58
5	549073.88	2242495.81
6	549074.25	2242498.13
7	549074.71	2242504.43

№ п/п	X	Y
1	2	3
8	549074.55	2242504.8
9	549071.98	2242510.28
10	549044.38	2242511.05
11	549044.37	2242510.08
12	549044.34	2242508.11
13	549044.52	2242499.05
14	549044.64	2242495.62
15	549044.74	2242491.57
16	549045.06	2242478.67
17	549045.08	2242477.8
18	549065.9	2242476.94
1	549069.72	2242476.78
59:18:0020201:411, площадь 1283 кв.м		
1	549357.55	2242279.98
2	549360.57	2242281.21
3	549362.4	2242281.96
4	549383.63	2242290.63
5	549405.08	2242298.94
6	549401.71	2242309.27
7	549399.05	2242314.75
8	549396.95	2242318.14
9	549393.55	2242323.11
10	549391.45	2242325.91
11	549348.66	2242296.62
12	549354.66	2242285.39
1	549357.55	2242279.98
59:18:0020201:418, площадь 557 кв.м		
1	548772.12	2242104.74
2	548772.9	2242104.87
3	548771.6	2242114.39
4	548770.91	2242127.54
5	548763.82	2242127.03
6	548763.84	2242126.73
7	548746.79	2242125.84
8	548746.86	2242124.38
9	548747.32	2242120.77
10	548747.46	2242117.64
11	548749.86	2242108.72
12	548750.02	2242107.31
13	548750.37	2242104.26
14	548751.05	2242103.98

№ п/п	X	Y
1	2	3
15	548751.47	2242101.13
16	548751.54	2242100.62
17	548754.48	2242101.29
18	548757.4	2242101.58
1	548772.12	2242104.74
59:18:0020201:419, площадь 596 кв.м		
1	548779.86	2242082.2
2	548780.56	2242082.46
3	548772.9	2242104.87
4	548772.12	2242104.74
5	548757.4	2242101.58
6	548754.48	2242101.29
7	548751.54	2242100.62
8	548753.75	2242088.49
9	548756.91	2242073.89
1	548779.86	2242082.2
59:18:0020201:428, площадь 849 кв.м		
1	548881.34	2242378.17
2	548865.85	2242394.42
3	548859.99	2242400.59
4	548857.22	2242403.52
5	548854.89	2242401.4
6	548838.99	2242386.88
7	548840.36	2242385.66
8	548844.84	2242381.11
9	548850.52	2242375.76
10	548858.24	2242368.3
11	548865.75	2242361.82
12	548874.62	2242371.62
1	548881.34	2242378.17
59:18:0020201:429, площадь 816 кв.м		
1	548857.22	2242403.52
2	548859.99	2242400.59
3	548865.85	2242394.42
4	548881.34	2242378.17
5	548891.39	2242386.03
6	548898.44	2242391.28
7	548894.35	2242396.52
8	548883.56	2242409.95
9	548879.88	2242414.66
10	548877.36	2242417.9



№ п/п	X	Y
1	2	3
11	548876.27	2242419.36
1	548857.22	2242403.52
59:18:0020201:430, площадь 872 кв.м		
1	548876.27	2242419.36
2	548877.36	2242417.9
3	548879.88	2242414.66
4	548883.56	2242409.95
5	548894.35	2242396.52
6	548898.44	2242391.28
7	548903.55	2242393.68
8	548913.38	2242398.61
9	548917.47	2242401.78
10	548916.12	2242404.24
11	548897.66	2242433.03
12	548888.54	2242427.62
1	548876.27	2242419.36
59:18:0020201:452, площадь 976 кв.м		
1	548898.44	2242391.28
2	548891.39	2242386.03
3	548903.53	2242368.83
4	548899.76	2242365.93
5	548909.64	2242353.37
6	548913.66	2242348.11
7	548924.88	2242357.17
8	548929.07	2242360.69
9	548913.38	2242398.61
10	548903.55	2242393.68
1	548898.44	2242391.28
59:18:0020201:475, площадь 1188 кв.м		
1	549063.68	2242375.35
2	549060.43	2242376.79
3	549051.67	2242377.51
4	549045.4	2242378.18
5	549031.05	2242378.08
6	549031.41	2242360.7
7	549031.54	2242336.36
8	549032.05	2242336.42
9	549045.93	2242336.22
10	549055.89	2242335.65
1	549063.68	2242375.35
59:18:0020201:489, площадь 986 кв.м		

№ п/п	X	Y
1	2	3
1	548978.59	2242289.42
2	548972.29	2242300.16
3	548962.87	2242314.85
4	548962.02	2242316.51
5	548946.03	2242302.9
6	548947.07	2242301.9
7	548944.26	2242299.09
8	548935.98	2242290.13
9	548939.22	2242287.46
10	548959.03	2242271.47
1	548978.59	2242289.42
59:18:0020201:499, площадь 1047 кв.м		
1	548968.43	2242229.46
2	548967.68	2242229.68
3	548965.64	2242230.22
4	548963.37	2242230.27
5	548960.65	2242231.07
6	548959.54	2242231.94
7	548943.07	2242236.74
8	548936.72	2242212.91
9	548935.15	2242205.24
10	548934.91	2242201.78
11	548937.74	2242196.39
12	548957.84	2242189.94
13	548958.75	2242189.65
14	548958.6	2242192.16
15	548964.15	2242213.9
1	548968.43	2242229.46
59:18:0020201:503, площадь 2330 кв.м		
1	549845.58	2242363.32
2	549839.54	2242370.5
3	549839.03	2242370.04
4	549837.83	2242371.46
5	549831.04	2242366.83
6	549813.07	2242357.42
7	549806.16	2242363.01
8	549799.53	2242368.36
9	549793.46	2242373.55
10	549778.41	2242384.8
11	549766.14	2242395.39
12	549746.82	2242387.24

№ п/п	X	Y
1	2	3
13	549761.49	2242366.63
14	549775.9	2242352.72
15	549815.86	2242333.23
16	549823.03	2242339.99
17	549826.22	2242343.7
18	549830.14	2242349.24
19	549830.52	2242348.81
20	549830.83	2242348.99
21	549832.55	2242347.38
22	549838.18	2242353.28
23	549837.63	2242353.98
24	549839.08	2242355.35
25	549839.72	2242357.73
1	549845.58	2242363.32
59:18:0020201:509, площадь 1916 кв.м		
1	549698.8	2242307.01
2	549690.8	2242324.72
3	549675.36	2242320.12
4	549685.23	2242271.77
5	549688.1	2242260.26
6	549688.85	2242257.26
7	549690.58	2242246.14
8	549716.11	2242250.29
9	549723.61	2242252.3
10	549710.28	2242282.33
1	549698.8	2242307.01
59:18:0020201:513, площадь 1020 кв.м		
1	549624.07	2242242.73
2	549623.77	2242270.71
3	549622.38	2242290.51
4	549622.29	2242292.64
5	549603.74	2242292.38
6	549604.02	2242276.1
7	549604.27	2242242.31
8	549604.29	2242240.31
9	549624.01	2242239.96
10	549624.02	2242240.68
1	549624.07	2242242.73
59:18:0020201:514, площадь 1097 кв.м		
1	549595.08	2242294.5
2	549590.23	2242289.15



№ п/п	X	Y
1	2	3
3	549587.32	2242283.7
4	549583.05	2242272.02
5	549579.83	2242266.09
6	549578.43	2242262.55
7	549579.01	2242262.33
8	549578.9	2242254.57
9	549579.46	2242241.77
10	549593.22	2242242.71
11	549593.25	2242240.42
12	549601.43	2242240.69
13	549601.44	2242242.36
14	549604.27	2242242.31
15	549604.02	2242276.1
16	549603.74	2242292.38
17	549602.33	2242292.39
18	549601.48	2242292.66
19	549598.37	2242293.64
1	549595.08	2242294.5
59:18:0020201:519, площадь 1200 кв.м		
1	549256.96	2242268.64
2	549232.84	2242260.09
3	549221.64	2242255.12
4	549232.57	2242225.66
5	549267.06	2242237.72
1	549256.96	2242268.64
59:18:0020201:526, площадь 1432 кв.м		
1	548977.97	2242133.07
2	548973.2	2242144.34
3	548969.51	2242155.52
4	548969.14	2242156.63
5	548967.57	2242160.82
6	548961.41	2242179.66
7	548953.81	2242177.24
8	548944.41	2242174.45
9	548935.2	2242171.28
10	548935.77	2242169.5
11	548939.21	2242158.67
12	548940.38	2242154.11
13	548942.67	2242147.3
14	548945.49	2242139.68
15	548947.87	2242132.58

№ п/п	X	Y
1	2	3
16	548948.93	2242128.57
17	548951.06	2242122.53
18	548954.35	2242123.69
19	548954.61	2242122.98
20	548960.51	2242125.16
21	548972.32	2242129.47
22	548974.03	2242130.01
23	548973.8	2242131.03
1	548977.97	2242133.07
59:18:0020201:560, площадь 0 кв.м		
1	549502.72	2242883.67
2	549502.52	2242883.81
3	549502.42	2242883.67
4	549502.62	2242883.53
1	549502.72	2242883.67
59:18:0020201:561, площадь 0 кв.м		
1	549461.4	2242912.76
2	549461.25	2242912.84
3	549461.14	2242912.63
4	549461.29	2242912.55
1	549461.4	2242912.76
59:18:0020201:562, площадь 0 кв.м		
1	549508.05	2242888.29
2	549508.15	2242888.43
3	549507.95	2242888.57
4	549507.86	2242888.43
1	549508.05	2242888.29
59:18:0020201:563, площадь 0 кв.м		
1	549415.54	2242937.76
2	549415.39	2242937.84
3	549415.28	2242937.63
4	549415.43	2242937.55
1	549415.54	2242937.76
59:18:0020201:564, площадь 0 кв.м		
1	549375.54	2242959.56
2	549375.39	2242959.64
3	549375.28	2242959.43
4	549375.43	2242959.35
1	549375.54	2242959.56
59:18:0020201:565, площадь 0 кв.м		
1	549407	2242987.88

№ п/п	X	Y
1	2	3
2	549406.84	2242988.06
3	549406.72	2242987.95
4	549406.88	2242987.77
1	549407	2242987.88
59:18:0020201:566, площадь 0 кв.м		
1	549431.32	2243010.02
2	549431.16	2243010.2
3	549431.04	2243010.08
4	549431.19	2243009.91
1	549431.32	2243010.02
59:18:0020201:567, площадь 0 кв.м		
1	549459.28	2243036.14
2	549459.12	2243036.31
3	549458.99	2243036.2
4	549459.15	2243036.02
1	549459.28	2243036.14
59:18:0020201:568, площадь 0 кв.м		
1	549493.75	2243065.34
2	549493.6	2243065.52
3	549493.47	2243065.4
4	549493.63	2243065.23
1	549493.75	2243065.34
59:18:0020201:569, площадь 0 кв.м		
1	549514.48	2243066.49
2	549514.32	2243066.67
3	549514.2	2243066.56
4	549514.36	2243066.38
1	549514.48	2243066.49
59:18:0020201:570, площадь 0 кв.м		
1	549535.81	2243076.7
2	549535.65	2243076.88
3	549535.53	2243076.76
4	549535.69	2243076.59
1	549535.81	2243076.7
59:18:0020201:571, площадь 0 кв.м		
1	549343.24	2242977.39
2	549343.08	2242977.47
3	549342.98	2242977.26
4	549343.13	2242977.18
1	549343.24	2242977.39
59:18:0020201:572, площадь 0 кв.м		



№ п/п	X	Y
1	2	3
1	549310.62	2242997.54
2	549310.47	2242997.62
3	549310.36	2242997.4
4	549310.51	2242997.33
1	549310.62	2242997.54
59:18:0020201:573, площадь 0 кв.м		
1	549292.17	2242960.21
2	549292.02	2242960.29
3	549291.91	2242960.08
4	549292.06	2242960
1	549292.17	2242960.21
59:18:0020201:574, площадь 0 кв.м		
1	549300.24	2242989.85
2	549300.39	2242989.77
3	549300.5	2242989.98
4	549300.35	2242990.06
1	549300.24	2242989.85
59:18:0020201:575, площадь 0 кв.м		
1	549266.96	2242958.35
2	549266.9	2242958.51
3	549266.68	2242958.43
4	549266.74	2242958.27
1	549266.96	2242958.35
59:18:0020201:576, площадь 0 кв.м		
1	549227.8	2242946.22
2	549228.02	2242946.31
3	549227.96	2242946.47
4	549227.74	2242946.38
1	549227.8	2242946.22
59:18:0020201:577, площадь 0 кв.м		
1	549279.7	2242918.09
2	549279.64	2242918.25
3	549279.41	2242918.16
4	549279.48	2242918
1	549279.7	2242918.09
59:18:0020201:578, площадь 0 кв.м		
1	549294.17	2242879.2
2	549294.11	2242879.36
3	549293.89	2242879.27
4	549293.95	2242879.11
1	549294.17	2242879.2

№ п/п	X	Y
1	2	3
59:18:0020201:579, площадь 0 кв.м		
1	549269.1	2243018.87
2	549268.95	2243018.95
3	549268.84	2243018.74
4	549268.99	2243018.66
1	549269.1	2243018.87
59:18:0020201:580, площадь 0 кв.м		
1	549527.24	2242917.38
2	549527.05	2242917.52
3	549526.95	2242917.38
4	549527.14	2242917.24
1	549527.24	2242917.38
59:18:0020201:581, площадь 0 кв.м		
1	549550.83	2242946.53
2	549550.65	2242946.68
3	549550.54	2242946.55
4	549550.72	2242946.4
1	549550.83	2242946.53
59:18:0020201:582, площадь 0 кв.м		
1	549553.38	2242968.82
2	549553.5	2242968.95
3	549553.31	2242969.1
4	549553.2	2242968.97
1	549553.38	2242968.82
59:18:0020201:583, площадь 0 кв.м		
1	549578.09	2242979.04
2	549578.2	2242979.17
3	549578.02	2242979.32
4	549577.91	2242979.2
1	549578.09	2242979.04
59:18:0020201:584, площадь 0 кв.м		
1	549612.67	2243009.83
2	549612.8	2243009.94
3	549612.64	2243010.12
4	549612.51	2243010.01
1	549612.67	2243009.83
59:18:0020201:585, площадь 0 кв.м		
1	549607.16	2243027.52
2	549607.27	2243027.65
3	549607.09	2243027.8
4	549606.98	2243027.68

№ п/п	X	Y
1	2	3
1	549607.16	2243027.52
59:18:0020201:586, площадь 0 кв.м		
1	549593.25	2243014.55
2	549593.37	2243014.67
3	549593.21	2243014.84
4	549593.09	2243014.72
1	549593.25	2243014.55
59:18:0020201:587, площадь 0 кв.м		
1	549644.25	2243038.96
2	549644.09	2243039.13
3	549643.97	2243039.02
4	549644.12	2243038.84
1	549644.25	2243038.96
59:18:0020201:589, площадь 0 кв.м		
1	549671.15	2243063.29
2	549670.99	2243063.47
3	549670.87	2243063.36
4	549671.02	2243063.18
1	549671.15	2243063.29
59:18:0020201:590, площадь 0 кв.м		
1	549674.89	2243083.01
2	549675.02	2243083.13
3	549674.86	2243083.3
4	549674.74	2243083.19
1	549674.89	2243083.01
59:18:0020201:591, площадь 0 кв.м		
1	549702.07	2243090.4
2	549702.19	2243090.51
3	549702.04	2243090.69
4	549701.91	2243090.58
1	549702.07	2243090.4
59:18:0020201:592, площадь 0 кв.м		
1	549698.53	2243086.67
2	549698.37	2243086.85
3	549698.25	2243086.74
4	549698.4	2243086.56
1	549698.53	2243086.67
59:18:0020201:593, площадь 0 кв.м		
1	549691.75	2243098.66
2	549691.9	2243098.48
3	549692.03	2243098.59





№ п/п	X	Y
1	2	3
4	549691.87	2243098.77
1	549691.75	2243098.66
59:18:0020201:594, площадь 0 кв.м		
1	549725.91	2243118.17
2	549725.8	2243118.05
3	549725.98	2243117.89
4	549726.1	2243118.02
1	549725.91	2243118.17
59:18:0020201:595, площадь 0 кв.м		
1	549754.25	2243150.83
2	549754.06	2243150.98
3	549753.96	2243150.85
4	549754.14	2243150.7
1	549754.25	2243150.83
59:18:0020201:596, площадь 0 кв.м		
1	549778.62	2243178.91
2	549778.44	2243179.06
3	549778.33	2243178.94
4	549778.51	2243178.78
1	549778.62	2243178.91
59:18:0020201:598, площадь 0 кв.м		
1	549824.46	2243229.46
2	549824.28	2243229.61
3	549824.17	2243229.48
4	549824.35	2243229.32
1	549824.46	2243229.46
59:18:0020201:599, площадь 0 кв.м		
1	549849.09	2243257.33
2	549848.98	2243257.2
3	549849.16	2243257.04
4	549849.27	2243257.17
1	549849.09	2243257.33
59:18:0020201:601, площадь 0 кв.м		
1	549493.51	2242851.23
2	549493.37	2242851.33
3	549493.23	2242851.13
4	549493.37	2242851.04
1	549493.51	2242851.23
59:18:0020201:602, площадь 0 кв.м		
1	549476.48	2242815.5
2	549476.34	2242815.6

№ п/п	X	Y
1	2	3
3	549476.21	2242815.4
4	549476.35	2242815.31
1	549476.48	2242815.5
59:18:0020201:603, площадь 0 кв.м		
1	549500.09	2242797.64
2	549499.95	2242797.74
3	549499.81	2242797.54
4	549499.95	2242797.44
1	549500.09	2242797.64
59:18:0020201:604, площадь 0 кв.м		
1	549439.67	2242842.79
2	549439.53	2242842.89
3	549439.4	2242842.69
4	549439.54	2242842.6
1	549439.67	2242842.79
59:18:0020201:605, площадь 0 кв.м		
1	549524.43	2242779.65
2	549524.29	2242779.75
3	549524.16	2242779.55
4	549524.29	2242779.46
1	549524.43	2242779.65
59:18:0020201:606, площадь 0 кв.м		
1	549549.88	2242760.59
2	549549.74	2242760.69
3	549549.61	2242760.49
4	549549.75	2242760.4
1	549549.88	2242760.59
59:18:0020201:609, площадь 0 кв.м		
1	549576.3	2242741.04
2	549576.16	2242741.14
3	549576.02	2242740.95
4	549576.16	2242740.85
1	549576.3	2242741.04
59:18:0020201:610, площадь 0 кв.м		
1	549605.95	2242720.58
2	549605.81	2242720.68
3	549605.67	2242720.48
4	549605.81	2242720.38
1	549605.95	2242720.58
59:18:0020201:611, площадь 0 кв.м		
1	549628.8	2242702.23

№ п/п	X	Y
1	2	3
2	549628.66	2242702.33
3	549628.52	2242702.14
4	549628.66	2242702.04
1	549628.8	2242702.23
59:18:0020201:612, площадь 0 кв.м		
1	549658.23	2242680.55
2	549658.09	2242680.65
3	549657.96	2242680.45
4	549658.1	2242680.36
1	549658.23	2242680.55
59:18:0020201:613, площадь 0 кв.м		
1	549695.16	2242653.24
2	549695.02	2242653.34
3	549694.88	2242653.15
4	549695.02	2242653.05
1	549695.16	2242653.24
59:18:0020201:614, площадь 0 кв.м		
1	549723.2	2242631.81
2	549723.06	2242631.9
3	549722.93	2242631.7
4	549723.07	2242631.61
1	549723.2	2242631.81
59:18:0020201:615, площадь 0 кв.м		
1	549754.76	2242608.67
2	549754.61	2242608.76
3	549754.49	2242608.56
4	549754.63	2242608.47
1	549754.76	2242608.67
59:18:0020201:616, площадь 0 кв.м		
1	549455.26	2242765.8
2	549455.33	2242765.95
3	549455.11	2242766.05
4	549455.04	2242765.89
1	549455.26	2242765.8
59:18:0020201:617, площадь 0 кв.м		
1	549431.77	2242711.22
2	549431.64	2242711.32
3	549431.5	2242711.12
4	549431.63	2242711.02
1	549431.77	2242711.22
59:18:0020201:618, площадь 0 кв.м		





№ п/п	X	Y
1	2	3
1	549390.13	2242739.87
2	549390.27	2242739.77
3	549390.41	2242739.96
4	549390.27	2242740.06
1	549390.13	2242739.87
59:18:0020201:619, площадь 0 кв.м		
1	549343.46	2242774.31
2	549343.32	2242774.41
3	549343.18	2242774.22
4	549343.32	2242774.12
1	549343.46	2242774.31
59:18:0020201:620, площадь 0 кв.м		
1	549306.86	2242801.31
2	549306.73	2242801.41
3	549306.59	2242801.22
4	549306.73	2242801.12
1	549306.86	2242801.31
59:18:0020201:621, площадь 0 кв.м		
1	549298.06	2242813.84
2	549297.92	2242813.95
3	549297.78	2242813.75
4	549297.92	2242813.65
1	549298.06	2242813.84
59:18:0020201:622, площадь 0 кв.м		
1	549264.65	2242832.58
2	549264.79	2242832.77
3	549264.66	2242832.87
4	549264.52	2242832.68
1	549264.65	2242832.58
59:18:0020201:623, площадь 0 кв.м		
1	549228.54	2242861.11
2	549228.41	2242861.21
3	549228.27	2242861.02
4	549228.41	2242860.92
1	549228.54	2242861.11
59:18:0020201:624, площадь 0 кв.м		
1	549471.13	2242682.2
2	549471.27	2242682.39
3	549471.13	2242682.49
4	549470.99	2242682.3
1	549471.13	2242682.2

№ п/п	X	Y
1	2	3
59:18:0020201:625, площадь 0 кв.м		
1	549504.94	2242658.33
2	549504.8	2242658.43
3	549504.66	2242658.24
4	549504.8	2242658.14
1	549504.94	2242658.33
59:18:0020201:626, площадь 0 кв.м		
1	549536.78	2242635.01
2	549536.64	2242634.82
3	549536.78	2242634.72
4	549536.92	2242634.91
1	549536.78	2242635.01
59:18:0020201:634, площадь 914 кв.м		
1	549611.06	2242594.54
2	549611.75	2242595.29
3	549624.15	2242611.03
4	549630.5	2242617.95
5	549643.08	2242630.98
6	549639.9	2242633.44
7	549627.42	2242641.88
8	549604.58	2242614.9
9	549601.51	2242617.39
10	549594.99	2242608.91
11	549597.72	2242606.78
12	549596.04	2242604.79
1	549611.06	2242594.54
59:18:0020201:635, площадь 979 кв.м		
1	549614.42	2242653.19
2	549610.72	2242649.06
3	549580.74	2242619.42
4	549578.65	2242617.19
5	549581.16	2242614.69
6	549581.16	2242614.28
7	549578.6	2242611.32
8	549591.37	2242602.52
9	549593.7	2242605.7
10	549596.04	2242604.79
11	549597.72	2242606.78
12	549594.99	2242608.91
13	549601.51	2242617.39
14	549604.58	2242614.9

№ п/п	X	Y
1	2	3
15	549627.42	2242641.88
16	549624.56	2242643.81
1	549614.42	2242653.19
59:18:0020201:715, площадь 0 кв.м		
1	548642.32	2242274.73
2	548642.35	2242274.89
3	548642.12	2242274.93
4	548642.09	2242274.76
1	548642.32	2242274.73
59:18:0020201:716, площадь 0 кв.м		
1	548650.4	2242268.61
2	548650.43	2242268.78
3	548650.2	2242268.82
4	548650.17	2242268.65
1	548650.4	2242268.61
59:18:0020201:717, площадь 0 кв.м		
1	548647.89	2242316.14
2	548647.93	2242316.3
3	548647.7	2242316.36
4	548647.66	2242316.2
1	548647.89	2242316.14
59:18:0020201:719, площадь 0 кв.м		
1	548665.51	2242351.73
2	548665.29	2242351.84
3	548665.22	2242351.68
4	548665.43	2242351.58
1	548665.51	2242351.73
59:18:0020201:720, площадь 0 кв.м		
1	548679.69	2242385.59
2	548679.48	2242385.7
3	548679.4	2242385.54
4	548679.61	2242385.44
1	548679.69	2242385.59
59:18:0020201:721, площадь 0 кв.м		
1	548697.12	2242415.78
2	548696.92	2242415.91
3	548696.84	2242415.76
4	548697.04	2242415.64
1	548697.12	2242415.78
59:18:0020201:722, площадь 0 кв.м		
1	548724.05	2242456.92



№ п/п	X	Y
1	2	3
2	548723.85	2242457.05
3	548723.76	2242456.9
4	548723.96	2242456.78
1	548724.05	2242456.92
59:18:0020201:723, площадь 0 кв.м		
1	548759.79	2242491.57
2	548759.63	2242491.75
3	548759.5	2242491.63
4	548759.66	2242491.46
1	548759.79	2242491.57
59:18:0020201:724, площадь 0 кв.м		
1	548753.91	2242507.31
2	548753.75	2242507.48
3	548753.62	2242507.37
4	548753.78	2242507.19
1	548753.91	2242507.31
59:18:0020201:725, площадь 0 кв.м		
1	548796.35	2242520.64
2	548796.19	2242520.82
3	548796.06	2242520.7
4	548796.22	2242520.53
1	548796.35	2242520.64
59:18:0020201:726, площадь 0 кв.м		
1	548780.75	2242536.02
2	548780.59	2242536.2
3	548780.46	2242536.08
4	548780.62	2242535.91
1	548780.75	2242536.02
59:18:0020201:727, площадь 0 кв.м		
1	548829.55	2242544.67
2	548829.42	2242544.86
3	548829.27	2242544.76
4	548829.41	2242544.57
1	548829.55	2242544.67
59:18:0020201:728, площадь 0 кв.м		
1	548871.81	2242567.06
2	548871.68	2242567.26
3	548871.54	2242567.16
4	548871.68	2242566.97
1	548871.81	2242567.06
59:18:0020201:729, площадь 0 кв.м		

№ п/п	X	Y
1	2	3
1	548848.43	2242571.57
2	548848.43	2242571.95
3	548848.16	2242571.95
4	548848.16	2242571.57
1	548848.43	2242571.57
59:18:0020201:730, площадь 0 кв.м		
1	548863.3	2242578.78
2	548863.3	2242579.11
3	548863.05	2242579.11
4	548863.05	2242578.78
1	548863.3	2242578.78
59:18:0020201:731, площадь 0 кв.м		
1	548911.36	2242581.35
2	548911.29	2242581.58
3	548911.13	2242581.53
4	548911.2	2242581.3
1	548911.36	2242581.35
59:18:0020201:732, площадь 0 кв.м		
1	548962.5	2242594.68
2	548962.48	2242594.91
3	548962.31	2242594.89
4	548962.34	2242594.66
1	548962.5	2242594.68
59:18:0020201:734, площадь 0 кв.м		
1	549006.94	2242599.44
2	549006.92	2242599.68
3	549006.74	2242599.65
4	549006.78	2242599.42
1	549006.94	2242599.44
59:18:0020201:735, площадь 0 кв.м		
1	549024.68	2242613.89
2	549024.51	2242613.86
3	549024.54	2242613.63
4	549024.71	2242613.65
1	549024.68	2242613.89
59:18:0020201:736, площадь 0 кв.м		
1	549057.46	2242599.36
2	549057.28	2242599.37
3	549057.28	2242599.13
4	549057.44	2242599.12
1	549057.46	2242599.36

№ п/п	X	Y
1	2	3
59:18:0020201:737, площадь 0 кв.м		
1	549088.2	2242596.74
2	549088.03	2242596.78
3	549087.98	2242596.54
4	549088.14	2242596.51
1	549088.2	2242596.74
59:18:0020201:738, площадь 0 кв.м		
1	549080.92	2242615.11
2	549080.73	2242615.25
3	549080.63	2242615.11
4	549080.82	2242614.98
1	549080.92	2242615.11
59:18:0020201:739, площадь 0 кв.м		
1	549109.2	2242655.55
2	549109.01	2242655.69
3	549108.91	2242655.55
4	549109.1	2242655.41
1	549109.2	2242655.55
59:18:0020201:740, площадь 0 кв.м		
1	549116.43	2242588.32
2	549116.48	2242588.55
3	549116.32	2242588.58
4	549116.27	2242588.35
1	549116.43	2242588.32
59:18:0020201:741, площадь 0 кв.м		
1	549128.28	2242595.39
2	549128.17	2242595.6
3	549128.03	2242595.52
4	549128.14	2242595.31
1	549128.28	2242595.39
59:18:0020201:742, площадь 0 кв.м		
1	549143.98	2242581.79
2	549143.81	2242581.82
3	549143.76	2242581.59
4	549143.93	2242581.55
1	549143.98	2242581.79
59:18:0020201:743, площадь 0 кв.м		
1	548636.81	2242123.51
2	548636.81	2242123.68
3	548636.58	2242123.68
4	548636.58	2242123.51



№ п/п	X	Y
1	2	3
5	548636.7	2242123.51
1	548636.81	2242123.51
59:18:0020201:744, площадь 0 кв.м		
1	548676.14	2242123.83
2	548675.97	2242123.83
3	548675.97	2242123.59
4	548676.14	2242123.6
1	548676.14	2242123.83
59:18:0020201:745, площадь 0 кв.м		
1	548706.01	2242125.06
2	548705.84	2242125.06
3	548705.84	2242124.83
4	548706.01	2242124.83
1	548706.01	2242125.06
59:18:0020201:746, площадь 0 кв.м		
1	548721.13	2242146.11
2	548721.15	2242146.28
3	548720.91	2242146.31
4	548720.89	2242146.15
1	548721.13	2242146.11
59:18:0020201:747, площадь 0 кв.м		
1	548728.31	2242184.67
2	548728.08	2242184.72
3	548728.05	2242184.55
4	548728.28	2242184.5
1	548728.31	2242184.67
59:18:0020201:748, площадь 0 кв.м		
1	548713.02	2242178.23
2	548712.79	2242178.28
3	548712.76	2242178.11
4	548712.99	2242178.06
1	548713.02	2242178.23
59:18:0020201:749, площадь 0 кв.м		
1	548733.93	2242218.99
2	548733.9	2242218.82
3	548734.13	2242218.77
4	548734.16	2242218.94
1	548733.93	2242218.99
59:18:0020201:750, площадь 0 кв.м		
1	548740.66	2242254.04
2	548740.63	2242253.87

№ п/п	X	Y
1	2	3
3	548740.86	2242253.83
4	548740.89	2242253.99
1	548740.66	2242254.04
59:18:0020201:751, площадь 0 кв.м		
1	548726.55	2242249.34
2	548726.58	2242249.51
3	548726.35	2242249.56
4	548726.32	2242249.39
1	548726.55	2242249.34
59:18:0020201:752, площадь 0 кв.м		
1	548747.51	2242292.01
2	548747.54	2242292.18
3	548747.31	2242292.23
4	548747.28	2242292.06
1	548747.51	2242292.01
59:18:0020201:753, площадь 0 кв.м		
1	548755.51	2242336.96
2	548755.28	2242337.01
3	548755.25	2242336.84
4	548755.48	2242336.8
1	548755.51	2242336.96
59:18:0020201:755, площадь 0 кв.м		
1	548776.8	2242374.09
2	548776.6	2242374.21
3	548776.51	2242374.06
4	548776.71	2242373.94
1	548776.8	2242374.09
59:18:0020201:756, площадь 0 кв.м		
1	548805.25	2242413.28
2	548805.44	2242413.14
3	548805.54	2242413.27
4	548805.35	2242413.41
1	548805.25	2242413.28
59:18:0020201:757, площадь 0 кв.м		
1	548790.34	2242412.87
2	548790.34	2242413.15
3	548789.98	2242413.15
4	548789.98	2242412.87
1	548790.34	2242412.87
59:18:0020201:758, площадь 0 кв.м		
1	548774.37	2242393.35

№ п/п	X	Y
1	2	3
2	548774.37	2242393.65
3	548774.09	2242393.65
4	548774.09	2242393.35
1	548774.37	2242393.35
59:18:0020201:759, площадь 0 кв.м		
1	548839.24	2242445.24
2	548839.1	2242445.43
3	548838.96	2242445.32
4	548839.11	2242445.14
1	548839.24	2242445.24
59:18:0020201:760, площадь 0 кв.м		
1	548827.22	2242451.31
2	548827.08	2242451.5
3	548826.95	2242451.4
4	548827.09	2242451.21
1	548827.22	2242451.31
59:18:0020201:761, площадь 0 кв.м		
1	548880.68	2242473.87
2	548880.54	2242474.06
3	548880.4	2242473.95
4	548880.54	2242473.76
1	548880.68	2242473.87
59:18:0020201:762, площадь 0 кв.м		
1	548853.09	2242469.84
2	548852.95	2242470.04
3	548852.81	2242469.93
4	548852.96	2242469.74
1	548853.09	2242469.84
59:18:0020201:763, площадь 1 кв.м		
1	548926.56	2242495.14
2	548922.6	2242493.49
3	548922.44	2242493.41
4	548922.55	2242493.2
5	548922.7	2242493.27
6	548926.65	2242494.92
1	548926.56	2242495.14
59:18:0020201:764, площадь 0 кв.м		
1	548900.97	2242497.69
2	548900.92	2242497.8
3	548900.87	2242497.9
4	548900.72	2242497.83



№ п/п	X	Y
1	2	3
5	548900.76	2242497.74
6	548900.82	2242497.62
1	548900.97	2242497.69
59:18:0020201:765, площадь 0 кв.м		
1	548926.95	2242532
2	548927.2	2242532
3	548927.2	2242532.26
4	548926.95	2242532.26
1	548926.95	2242532
59:18:0020201:766, площадь 0 кв.м		
1	548722.46	2242104.34
2	548722.23	2242104.29
3	548722.27	2242104.13
4	548722.5	2242104.18
1	548722.46	2242104.34
59:18:0020201:767, площадь 0 кв.м		
1	548731.16	2242069.08
2	548731.12	2242069.25
3	548730.89	2242069.2
4	548730.93	2242069.03
1	548731.16	2242069.08
59:18:0020201:768, площадь 0 кв.м		
1	548745.45	2242039.37
2	548745.36	2242039.51
3	548745.16	2242039.39
4	548745.25	2242039.25
1	548745.45	2242039.37
59:18:0020201:769, площадь 0 кв.м		
1	548626.26	2242152.88
2	548626.26	2242153.06
3	548626.03	2242153.06
4	548626.02	2242152.89
1	548626.26	2242152.88
59:18:0020201:770, площадь 0 кв.м		
1	548632.72	2242072.48
2	548632.66	2242072.64
3	548632.44	2242072.56
4	548632.5	2242072.4
1	548632.72	2242072.48
59:18:0020201:771, площадь 0 кв.м		
1	548645.96	2242030.56

№ п/п	X	Y
1	2	3
2	548645.9	2242030.72
3	548645.68	2242030.64
4	548645.73	2242030.48
1	548645.96	2242030.56
59:18:0020201:772, площадь 0 кв.м		
1	548661.38	2241989.62
2	548661.32	2241989.78
3	548661.1	2241989.7
4	548661.16	2241989.54
1	548661.38	2241989.62
59:18:0020201:777, площадь 0 кв.м		
1	549613.05	2242345.33
2	549612.85	2242345.45
3	549612.76	2242345.31
4	549612.96	2242345.18
1	549613.05	2242345.33
59:18:0020201:778, площадь 0 кв.м		
1	549587.16	2242302.63
2	549587.08	2242302.48
3	549587.3	2242302.37
4	549587.37	2242302.52
1	549587.16	2242302.63
59:18:0020201:779, площадь 0 кв.м		
1	549599.5	2242309.68
2	549599.38	2242309.88
3	549599.23	2242309.79
4	549599.36	2242309.59
1	549599.5	2242309.68
59:18:0020201:780, площадь 0 кв.м		
1	549573.81	2242267.6
2	549573.59	2242267.69
3	549573.53	2242267.53
4	549573.75	2242267.44
1	549573.81	2242267.6
59:18:0020201:781, площадь 0 кв.м		
1	549569.33	2242329.47
2	549569.16	2242329.47
3	549569.16	2242329.23
4	549569.33	2242329.23
1	549569.33	2242329.47
59:18:0020201:782, площадь 0 кв.м		

№ п/п	X	Y
1	2	3
1	549523.69	2242302.61
2	549523.58	2242302.82
3	549523.43	2242302.75
4	549523.54	2242302.53
1	549523.69	2242302.61
59:18:0020201:783, площадь 0 кв.м		
1	549481.71	2242282.52
2	549481.54	2242282.5
3	549481.56	2242282.27
4	549481.74	2242282.29
1	549481.71	2242282.52
59:18:0020201:785, площадь 1 кв.м		
1	549414.22	2242273.55
2	549415.26	2242268.87
3	549415.5	2242268.93
4	549414.45	2242273.62
5	549414.39	2242273.78
6	549414.17	2242273.71
1	549414.22	2242273.55
59:18:0020201:786, площадь 0 кв.м		
1	549404.27	2242307.66
2	549404.22	2242307.82
3	549403.99	2242307.75
4	549404.04	2242307.58
1	549404.27	2242307.66
59:18:0020201:787, площадь 0 кв.м		
1	549377.71	2242345.51
2	549377.58	2242345.61
3	549377.43	2242345.43
4	549377.57	2242345.32
1	549377.71	2242345.51
59:18:0020201:788, площадь 0 кв.м		
1	549337.96	2242377.48
2	549337.82	2242377.58
3	549337.68	2242377.39
4	549337.81	2242377.29
1	549337.96	2242377.48
59:18:0020201:789, площадь 0 кв.м		
1	549273.15	2242359.25
2	549273.01	2242359.34
3	549272.88	2242359.14



№ п/п	X	Y
1	2	3
4	549273.03	2242359.05
1	549273.15	2242359.25
59:18:0020201:790, площадь 0 кв.м		
1	549294.04	2242408.85
2	549293.9	2242408.93
3	549293.77	2242408.73
4	549293.92	2242408.64
1	549294.04	2242408.85
59:18:0020201:791, площадь 0 кв.м		
1	549256.24	2242432.9
2	549256.09	2242432.98
3	549255.97	2242432.78
4	549256.11	2242432.69
1	549256.24	2242432.9
59:18:0020201:792, площадь 0 кв.м		
1	549208.75	2242460.41
2	549208.59	2242460.48
3	549208.5	2242460.26
4	549208.65	2242460.19
1	549208.75	2242460.41
59:18:0020201:793, площадь 0 кв.м		
1	549203.54	2242440.8
2	549203.76	2242440.71
3	549203.82	2242440.87
4	549203.6	2242440.96
1	549203.54	2242440.8
59:18:0020201:794, площадь 0 кв.м		
1	549193.56	2242415.34
2	549193.34	2242415.43
3	549193.28	2242415.27
4	549193.5	2242415.18
1	549193.56	2242415.34
59:18:0020201:795, площадь 0 кв.м		
1	549163.64	2242479.5
2	549163.48	2242479.56
3	549163.4	2242479.33
4	549163.56	2242479.27
1	549163.64	2242479.5
59:18:0020201:796, площадь 0 кв.м		
1	549115.81	2242501.27
2	549115.74	2242501.05

№ п/п	X	Y
1	2	3
3	549115.9	2242501
4	549115.98	2242501.22
1	549115.81	2242501.27
59:18:0020201:797, площадь 0 кв.м		
1	549109.36	2242464.1
2	549109.19	2242464.14
3	549109.13	2242463.91
4	549109.3	2242463.87
1	549109.36	2242464.1
59:18:0020201:798, площадь 0 кв.м		
1	549067.79	2242475.91
2	549067.62	2242475.92
3	549067.61	2242475.68
4	549067.78	2242475.68
1	549067.79	2242475.91
59:18:0020201:799, площадь 0 кв.м		
1	549031.68	2242476.5
2	549031.51	2242476.49
3	549031.53	2242476.25
4	549031.7	2242476.27
1	549031.68	2242476.5
59:18:0020201:800, площадь 0 кв.м		
1	548981.62	2242472.4
2	548981.6	2242472.64
3	548981.43	2242472.62
4	548981.45	2242472.38
1	548981.62	2242472.4
59:18:0020201:801, площадь 0 кв.м		
1	548939.76	2242460.18
2	548939.67	2242460.4
3	548939.52	2242460.33
4	548939.61	2242460.11
1	548939.76	2242460.18
59:18:0020201:802, площадь 0 кв.м		
1	548900.32	2242441.85
2	548900.19	2242442.05
3	548900.05	2242441.95
4	548900.18	2242441.76
1	548900.32	2242441.85
59:18:0020201:803, площадь 0 кв.м		
1	548864.01	2242416

№ п/п	X	Y
1	2	3
2	548863.85	2242416.18
3	548863.73	2242416.06
4	548863.89	2242415.89
1	548864.01	2242416
59:18:0020201:804, площадь 0 кв.м		
1	548831.18	2242385.34
2	548831.02	2242385.52
3	548830.9	2242385.4
4	548831.06	2242385.23
1	548831.18	2242385.34
59:18:0020201:805, площадь 0 кв.м		
1	548814.73	2242364.43
2	548814.58	2242364.61
3	548814.45	2242364.49
4	548814.61	2242364.32
1	548814.73	2242364.43
59:18:0020201:806, площадь 0 кв.м		
1	549069.78	2242511.8
2	549069.77	2242511.56
3	549069.94	2242511.55
4	549069.95	2242511.79
1	549069.78	2242511.8
59:18:0020201:807, площадь 0 кв.м		
1	549041.77	2242514.76
2	549041.6	2242514.77
3	549041.58	2242514.53
4	549041.75	2242514.52
1	549041.77	2242514.76
59:18:0020201:808, площадь 0 кв.м		
1	548996.6	2242511.74
2	548996.56	2242511.98
3	548996.39	2242511.95
4	548996.43	2242511.71
1	548996.6	2242511.74
59:18:0020201:809, площадь 1 кв.м		
1	548962.38	2242506.12
2	548962.34	2242506.36
3	548962.18	2242506.33
4	548958.36	2242505.35
5	548958.42	2242505.12
6	548962.21	2242506.1



№ п/п	X	Y
1	2	3
1	548962.38	2242506.12
59:18:0020201:810, площадь 0 кв.м		
1	549529	2242332.62
2	549528.89	2242332.75
3	549528.71	2242332.59
4	549528.82	2242332.46
1	549529	2242332.62
59:18:0020201:811, площадь 0 кв.м		
1	549501.99	2242365.88
2	549501.88	2242366
3	549501.7	2242365.85
4	549501.81	2242365.72
1	549501.99	2242365.88
59:18:0020201:812, площадь 0 кв.м		
1	549480.37	2242391.98
2	549480.25	2242392.11
3	549480.08	2242391.95
4	549480.19	2242391.82
1	549480.37	2242391.98
59:18:0020201:813, площадь 0 кв.м		
1	549454.74	2242423.31
2	549454.62	2242423.44
3	549454.44	2242423.28
4	549454.56	2242423.15
1	549454.74	2242423.31
59:18:0020201:814, площадь 0 кв.м		
1	549435.75	2242446.34
2	549435.64	2242446.47
3	549435.46	2242446.31
4	549435.57	2242446.18
1	549435.75	2242446.34
59:18:0020201:815, площадь 0 кв.м		
1	549402.8	2242486.38
2	549402.69	2242486.51
3	549402.51	2242486.36
4	549402.62	2242486.23
1	549402.8	2242486.38
59:18:0020201:816, площадь 0 кв.м		
1	549375.34	2242520.38
2	549375.23	2242520.51
3	549375.05	2242520.36

№ п/п	X	Y
1	2	3
4	549375.16	2242520.23
1	549375.34	2242520.38
59:18:0020201:817, площадь 0 кв.м		
1	549347.66	2242554.37
2	549347.54	2242554.5
3	549347.36	2242554.34
4	549347.48	2242554.22
1	549347.66	2242554.37
59:18:0020201:818, площадь 0 кв.м		
1	549313.25	2242596.05
2	549313.14	2242596.18
3	549312.96	2242596.02
4	549313.07	2242595.9
1	549313.25	2242596.05
59:18:0020201:819, площадь 0 кв.м		
1	549283.65	2242632.8
2	549283.54	2242632.92
3	549283.36	2242632.77
4	549283.47	2242632.64
1	549283.65	2242632.8
59:18:0020201:820, площадь 0 кв.м		
1	549256.36	2242663.6
2	549256.24	2242663.72
3	549256.06	2242663.57
4	549256.18	2242663.44
1	549256.36	2242663.6
59:18:0020201:824, площадь 0 кв.м		
1	549160.79	2242626.29
2	549161.05	2242626.29
3	549161.05	2242626.54
4	549160.79	2242626.54
1	549160.79	2242626.29
59:18:0020201:825, площадь 0 кв.м		
1	549198.33	2242570.77
2	549198.17	2242570.83
3	549198.09	2242570.6
4	549198.24	2242570.55
1	549198.33	2242570.77
59:18:0020201:826, площадь 0 кв.м		
1	549222.71	2242561.32
2	549222.58	2242561.42

№ п/п	X	Y
1	2	3
3	549222.44	2242561.23
4	549222.57	2242561.13
1	549222.71	2242561.32
59:18:0020201:827, площадь 0 кв.м		
1	549262.79	2242531.81
2	549262.6	2242531.96
3	549262.5	2242531.82
4	549262.69	2242531.68
1	549262.79	2242531.81
59:18:0020201:828, площадь 0 кв.м		
1	549237.15	2242496.98
2	549236.96	2242497.12
3	549236.86	2242496.99
4	549237.05	2242496.84
1	549237.15	2242496.98
59:18:0020201:829, площадь 0 кв.м		
1	549220.84	2242469.2
2	549220.65	2242469.34
3	549220.55	2242469.21
4	549220.73	2242469.06
1	549220.84	2242469.2
59:18:0020201:830, площадь 0 кв.м		
1	549233.26	2242690.14
2	549233.15	2242690.27
3	549232.97	2242690.12
4	549233.08	2242689.99
1	549233.26	2242690.14
59:18:0020201:831, площадь 0 кв.м		
1	549215.11	2242721.3
2	549214.96	2242721.38
3	549214.84	2242721.18
4	549214.99	2242721.09
1	549215.11	2242721.3
59:18:0020201:832, площадь 0 кв.м		
1	549181.49	2242714.22
2	549181.34	2242714.3
3	549181.22	2242714.1
4	549181.37	2242714.01
1	549181.49	2242714.22
59:18:0020201:833, площадь 0 кв.м		
1	549166.97	2242774.57



№ п/п	X	Y
1	2	3
2	549166.82	2242774.66
3	549166.7	2242774.45
4	549166.85	2242774.37
1	549166.97	2242774.57
59:18:0020201:834, площадь 0 кв.м		
1	549193.9	2242741.85
2	549193.75	2242741.93
3	549193.64	2242741.73
4	549193.78	2242741.64
1	549193.9	2242741.85
59:18:0020201:835, площадь 0 кв.м		
1	549130.12	2242794.97
2	549129.98	2242795.06
3	549129.86	2242794.85
4	549130.01	2242794.77
1	549130.12	2242794.97
59:18:0020201:836, площадь 0 кв.м		
1	549153.05	2242731.41
2	549152.9	2242731.49
3	549152.79	2242731.29
4	549152.94	2242731.2
1	549153.05	2242731.41
59:18:0020201:837, площадь 0 кв.м		
1	549109.9	2242751.63
2	549109.75	2242751.71
3	549109.63	2242751.5
4	549109.78	2242751.42
1	549109.9	2242751.63
59:18:0020201:838, площадь 0 кв.м		
1	549071.25	2242746.98
2	549071.08	2242746.94
3	549071.14	2242746.71
4	549071.3	2242746.75
1	549071.25	2242746.98
59:18:0020201:839, площадь 0 кв.м		
1	549063.66	2242755.01
2	549063.61	2242755.24
3	549063.45	2242755.2
4	549063.5	2242754.97
1	549063.66	2242755.01
59:18:0020201:840, площадь 0 кв.м		

№ п/п	X	Y
1	2	3
1	549029.32	2242736.75
2	549029.27	2242736.98
3	549029.11	2242736.95
4	549029.16	2242736.72
1	549029.32	2242736.75
59:18:0020201:841, площадь 0 кв.м		
1	549024.62	2242748.92
2	549024.57	2242749.16
3	549024.41	2242749.12
4	549024.46	2242748.89
1	549024.62	2242748.92
59:18:0020201:842, площадь 0 кв.м		
1	549049.61	2242705.52
2	549049.48	2242705.72
3	549049.34	2242705.62
4	549049.47	2242705.43
1	549049.61	2242705.52
59:18:0020201:843, площадь 0 кв.м		
1	548995.01	2242728.12
2	548994.96	2242728.35
3	548994.79	2242728.31
4	548994.84	2242728.08
1	548995.01	2242728.12
59:18:0020201:844, площадь 0 кв.м		
1	548969	2242741.81
2	548968.95	2242742.04
3	548968.78	2242742
4	548968.84	2242741.77
1	548969	2242741.81
59:18:0020201:845, площадь 0 кв.м		
1	548958.2	2242719.11
2	548958.15	2242719.34
3	548957.98	2242719.3
4	548958.04	2242719.07
1	548958.2	2242719.11
59:18:0020201:846, площадь 0 кв.м		
1	548944.16	2242734.2
2	548943.99	2242734.16
3	548944.04	2242733.93
4	548944.21	2242733.97
1	548944.16	2242734.2

№ п/п	X	Y
1	2	3
59:18:0020201:847, площадь 0 кв.м		
1	548927.23	2242712.06
2	548927.18	2242712.3
3	548927.02	2242712.26
4	548927.07	2242712.03
1	548927.23	2242712.06
59:18:0020201:848, площадь 0 кв.м		
1	548930.1	2242681.33
2	548930.34	2242681.35
3	548930.32	2242681.52
4	548930.09	2242681.5
1	548930.1	2242681.33
59:18:0020201:850, площадь 0 кв.м		
1	548894.49	2242727.18
2	548894.46	2242727.41
3	548894.29	2242727.39
4	548894.32	2242727.16
1	548894.49	2242727.18
59:18:0020201:851, площадь 1 кв.м		
1	549615.91	2242429.88
2	549616.04	2242429.77
3	549620.4	2242425.92
4	549620.56	2242426.11
5	549616.19	2242429.95
6	549616.06	2242430.06
1	549615.91	2242429.88
59:18:0020201:852, площадь 0 кв.м		
1	549578.71	2242462.94
2	549578.58	2242463.05
3	549578.43	2242462.87
4	549578.56	2242462.76
1	549578.71	2242462.94
59:18:0020201:853, площадь 0 кв.м		
1	549555.58	2242483.08
2	549555.45	2242483.18
3	549555.3	2242483
4	549555.43	2242482.89
1	549555.58	2242483.08
59:18:0020201:854, площадь 0 кв.м		
1	549530.16	2242505.63
2	549530.03	2242505.74





№ п/п	X	Y
1	2	3
3	549529.88	2242505.56
4	549530.01	2242505.45
1	549530.16	2242505.63
59:18:0020201:855, площадь 0 кв.м		
1	549548.21	2242503.21
2	549548.08	2242503.32
3	549547.93	2242503.13
4	549548.06	2242503.03
1	549548.21	2242503.21
59:18:0020201:856, площадь 0 кв.м		
1	549525.19	2242522.33
2	549525.06	2242522.44
3	549524.91	2242522.26
4	549525.04	2242522.15
1	549525.19	2242522.33
59:18:0020201:857, площадь 0 кв.м		
1	549497.79	2242533.11
2	549497.66	2242533.21
3	549497.5	2242533.03
4	549497.64	2242532.92
1	549497.79	2242533.11
59:18:0020201:858, площадь 0 кв.м		
1	549468.59	2242561.37
2	549468.46	2242561.48
3	549468.31	2242561.29
4	549468.44	2242561.19
1	549468.59	2242561.37
59:18:0020201:859, площадь 0 кв.м		
1	549435.99	2242592.17
2	549435.86	2242592.28
3	549435.71	2242592.1
4	549435.84	2242591.99
1	549435.99	2242592.17
59:18:0020201:860, площадь 0 кв.м		
1	549406.46	2242619.21
2	549406.33	2242619.32
3	549406.18	2242619.14
4	549406.31	2242619.03
1	549406.46	2242619.21
59:18:0020201:861, площадь 0 кв.м		
1	549378.58	2242645.15

№ п/п	X	Y
1	2	3
2	549378.45	2242645.26
3	549378.3	2242645.08
4	549378.43	2242644.97
1	549378.58	2242645.15
59:18:0020201:862, площадь 0 кв.м		
1	549353.67	2242669.84
2	549353.54	2242669.95
3	549353.39	2242669.76
4	549353.52	2242669.66
1	549353.67	2242669.84
59:18:0020201:863, площадь 1 кв.м		
1	549620.11	2242393.24
2	549620.29	2242393.37
3	549620.19	2242393.52
4	549620	2242393.38
5	549618.06	2242391.12
6	549617.9	2242390.94
7	549618.03	2242390.83
8	549618.19	2242391.01
1	549620.11	2242393.24
59:18:0020201:866, площадь 0 кв.м		
1	549675.7	2242383.19
2	549675.56	2242383.28
3	549675.43	2242383.09
4	549675.57	2242382.99
1	549675.7	2242383.19
59:18:0020201:867, площадь 0 кв.м		
1	549759.24	2242555.88
2	549759.04	2242556.01
3	549758.95	2242555.87
4	549759.15	2242555.74
1	549759.24	2242555.88
59:18:0020201:868, площадь 0 кв.м		
1	549789.46	2242587.64
2	549789.32	2242587.73
3	549789.19	2242587.53
4	549789.34	2242587.44
1	549789.46	2242587.64
59:18:0020201:869, площадь 0 кв.м		
1	549831.76	2242558.45
2	549831.61	2242558.54

№ п/п	X	Y
1	2	3
3	549831.49	2242558.34
4	549831.63	2242558.25
1	549831.76	2242558.45
59:18:0020201:870, площадь 0 кв.м		
1	549863.31	2242536.91
2	549863.16	2242537
3	549863.04	2242536.8
4	549863.18	2242536.71
1	549863.31	2242536.91
59:18:0020201:871, площадь 0 кв.м		
1	549894.24	2242515.65
2	549894.1	2242515.74
3	549893.97	2242515.54
4	549894.12	2242515.45
1	549894.24	2242515.65
59:18:0020201:872, площадь 0 кв.м		
1	549920.07	2242497.22
2	549919.93	2242497.32
3	549919.8	2242497.12
4	549919.94	2242497.03
1	549920.07	2242497.22
59:18:0020201:873, площадь 0 кв.м		
1	549956.49	2242471.73
2	549956.35	2242471.83
3	549956.21	2242471.63
4	549956.35	2242471.54
1	549956.49	2242471.73
59:18:0020201:925, площадь 916 кв.м		
1	549928.31	2242476.57
2	549917.03	2242485.1
3	549889.48	2242448.1
4	549893.81	2242443.86
5	549901.48	2242438.15
6	549902.72	2242437.28
7	549903.29	2242438.13
8	549923.68	2242458.26
9	549927.01	2242462.79
10	549932.6	2242470.27
11	549927.04	2242474.87
1	549928.31	2242476.57
59:18:0020201:926, площадь 570 кв.м		





№ п/п	X	Y
1	2	3
1	549898.49	2242479.96
2	549878.71	2242456.83
3	549889.48	2242448.1
4	549917.03	2242485.1
5	549908.76	2242492.18
1	549898.49	2242479.96
59:18:0020201:937, площадь 904 кв.м		
1	548724.8	2242385.32
2	548731.25	2242394.94
3	548737.28	2242404.57
4	548716.89	2242417.45
5	548708.76	2242422.47
6	548704.98	2242424.8
7	548698.38	2242411.5
8	548695.45	2242405.59
9	548692.71	2242401.22
10	548697.53	2242398.85
11	548720.09	2242388.21
1	548724.8	2242385.32
59:18:0020201:941, площадь 493 кв.м		
1	549082.82	2242621.3
2	549085.25	2242624.72
3	549089.81	2242630.81
4	549078.29	2242639.29
5	549053.85	2242656.59
6	549053.9	2242651.7
7	549053.9	2242640.4
8	549071.77	2242628.96
9	549080	2242623.25
10	549080.63	2242622.8
1	549082.82	2242621.3
59:18:0020201:944, площадь 1005 кв.м		
1	549677.01	2242719.76
2	549641.66	2242751.38
3	549629.87	2242736.89
4	549618.12	2242722.45
5	549613.88	2242717.25
6	549612.05	2242715
7	549648.55	2242687.59
8	549650.19	2242689.42
9	549651.87	2242691.28

№ п/п	X	Y
1	2	3
10	549658.27	2242698.53
11	549670.68	2242712.6
1	549677.01	2242719.76
12	549664.76	2242707.34
13	549657.46	2242699.02
14	549649.49	2242689.94
15	549649.26	2242689.68
16	549627.75	2242704.33
17	549627.04	2242706.01
18	549614.5	2242715.7
19	549615	2242716.35
20	549619.22	2242721.79
21	549629.73	2242735.35
12	549664.76	2242707.34
59:18:0020201:946, площадь 40 кв.м		
1	549199.76	2242412.49
2	549200.21	2242413.11
3	549203.21	2242417.24
4	549203.01	2242417.41
5	549203.89	2242418.7
6	549203.6	2242418.92
7	549199.97	2242421.68
8	549195.37	2242415.69
1	549199.76	2242412.49
59:18:0020201:950, площадь 1815 кв.м		
1	549562.81	2242546.27
2	549566.8	2242551.86
3	549589.32	2242575.04
4	549594.94	2242583.71
5	549597.4	2242587.17
6	549569.79	2242606.74
7	549560.47	2242595.05
8	549539.78	2242574.97
9	549536.01	2242571.36
10	549540.55	2242566.26
11	549553.11	2242554.21
12	549553.4	2242553.99
1	549562.81	2242546.27
59:18:0020201:958, площадь 1212 кв.м		
1	549595.75	2242528.65

№ п/п	X	Y
1	2	3
2	549611.3	2242544.09
3	549614.51	2242547.59
4	549616.75	2242549.86
5	549619.63	2242553.32
6	549626.84	2242561.78
7	549627.8	2242562.91
8	549622.75	2242566.6
9	549623.56	2242567.61
10	549619.94	2242570.38
11	549614.88	2242574.26
12	549613.06	2242575.65
13	549610.91	2242573.14
14	549607.12	2242568.72
15	549600.33	2242560.77
16	549597.73	2242556.62
17	549569.57	2242525.39
18	549581.97	2242514.79
19	549582.42	2242514.41
20	549594.32	2242527.23
1	549595.75	2242528.65
59:18:0020201:964, площадь 736 кв.м		
1	549772.04	2242458.46
2	549764.73	2242465.38
3	549762.54	2242463.06
4	549762.03	2242462.53
5	549758.11	2242456.88
6	549755.35	2242458.8
7	549751.72	2242452.61
8	549747.85	2242454.9
9	549739.84	2242447.7
10	549738.89	2242446.72
11	549730.8	2242439.26
12	549722.98	2242431.74
13	549721.33	2242429.94
14	549731.53	2242420.77
15	549745.82	2242433.16
16	549748.64	2242435.19
17	549759.67	2242445.32
18	549771.21	2242457.45
1	549772.04	2242458.46
59:18:0020201:965, площадь 842 кв.м		



№ п/п	X	Y
1	2	3
1	549346.23	2242643.01
2	549348.55	2242646.94
3	549350.05	2242650.34
4	549352.62	2242656.15
5	549352.36	2242656.33
6	549355.69	2242661.35
7	549357.05	2242663.33
8	549357.68	2242664.25
9	549355.55	2242666.12
10	549351.03	2242670.08
11	549345.08	2242675.46
12	549331.35	2242657.26
13	549318.93	2242636.45
14	549336.19	2242628.04
15	549336.51	2242627.88
1	549346.23	2242643.01
59:18:0020201:969, площадь 619 кв.м		
1	549534.49	2242412.28
2	549530.06	2242419.96
3	549523.57	2242416.55
4	549488.93	2242393.49
5	549497.52	2242382.41
6	549510	2242392
7	549512	2242390
1	549534.49	2242412.28
59:18:0020201:970, площадь 928 кв.м		
1	549546	2242392.33
2	549534.49	2242412.28
3	549512	2242390
4	549510	2242392
5	549497.52	2242382.41
6	549499.52	2242379.83
7	549500.83	2242380.8
8	549504.93	2242375.36
9	549503.17	2242373.97
10	549509.36	2242366.17
11	549511.06	2242367.44
12	549511.63	2242368
13	549514.61	2242370.11
14	549520.75	2242374.4
15	549525.88	2242377.88

№ п/п	X	Y
1	2	3
16	549543.41	2242390.47
1	549546	2242392.33
59:18:0020201:971, площадь 784 кв.м		
1	549348.97	2242706.77
2	549329.85	2242713.53
3	549363.96	2242755.85
4	549360.55	2242758.48
5	549356.74	2242756.47
6	549351.03	2242749.8
7	549347.06	2242748.18
8	549330.51	2242730.05
9	549326.71	2242726.29
10	549320.48	2242719.72
11	549310.23	2242727.64
12	549304.82	2242711.22
13	549307.03	2242710.89
14	549309.33	2242710.62
15	549311.27	2242712.35
16	549316.37	2242710.14
17	549330.42	2242707.86
18	549340.11	2242706.64
19	549344.72	2242706.46
1	549348.97	2242706.77
59:18:0020201:972, площадь 1176 кв.м		
1	549383.11	2242739.65
2	549381.57	2242740.83
3	549381.39	2242740.97
4	549373.85	2242746.7
5	549372.76	2242745.02
6	549368.29	2242748.43
7	549370.33	2242750.95
8	549363.96	2242755.85
9	549329.85	2242713.53
10	549348.97	2242706.77
11	549350.61	2242706.88
12	549353.27	2242707.93
13	549356.06	2242709.47
14	549358.96	2242711.87
15	549368.31	2242722.62
16	549368.8	2242723.18
17	549376.43	2242733.06

№ п/п	X	Y
1	2	3
18	549376.78	2242733.94
19	549378.1	2242733.04
20	549381.67	2242737.73
1	549383.11	2242739.65
59:18:0020201:973, площадь 792 кв.м		
1	549687.49	2242483.87
2	549701.07	2242497.56
3	549706.66	2242503.1
4	549703.63	2242505.61
5	549690.74	2242514.94
6	549680.74	2242522.17
7	549668.68	2242507.96
8	549665.13	2242504.21
9	549676.67	2242493.75
1	549687.49	2242483.87
59:18:0020201:974, площадь 756 кв.м		
1	549687.49	2242483.87
2	549676.67	2242493.75
3	549665.13	2242504.21
4	549648.91	2242487.1
5	549647.38	2242485.48
6	549670.14	2242466.35
1	549687.49	2242483.87
59:18:0020201:975, площадь 500 кв.м		
1	549204.26	2242557.88
2	549192.39	2242563.52
3	549172.18	2242536.77
4	549184.24	2242530.93
5	549190.5	2242540.6
6	549195.54	2242536.87
7	549196.66	2242538.52
8	549200.49	2242543.93
9	549202.06	2242545.71
10	549198.86	2242548.11
1	549204.26	2242557.88
59:18:0020201:976, площадь 506 кв.м		
1	549216.47	2242552.08
2	549210.44	2242556.21
3	549209.76	2242555.32
4	549204.26	2242557.88
5	549198.86	2242548.11



№ п/п	X	Y
1	2	3
6	549202.06	2242545.71
7	549200.49	2242543.93
8	549196.66	2242538.52
9	549195.54	2242536.87
10	549190.5	2242540.6
11	549184.24	2242530.93
12	549186.74	2242529.72
13	549187.04	2242529.6
14	549203.11	2242523.18
15	549213.7	2242537.96
16	549209.19	2242542.38
1	549216.47	2242552.08
59:18:0020201:977, площадь 1100 кв.м		
1	549466.59	2243045.56
2	549440.24	2243085.81
3	549420.88	2243073.72
4	549450.65	2243031.26
1	549466.59	2243045.56
59:18:0020201:980, площадь 1475 кв.м		
1	549299.77	2242422.19
2	549302.31	2242426.05
3	549305.14	2242430.84
4	549321.66	2242452.36
5	549333.63	2242467
6	549329.38	2242471.04
7	549315.41	2242484.66
8	549300.86	2242467.62
9	549288.4	2242448.98
10	549278.96	2242434.6
1	549299.77	2242422.19
59:18:0020201:984, площадь 635 кв.м		
1	548969.7	2242743.69
2	548969.07	2242745.81
3	548964.34	2242765.42
4	548936.95	2242759.27
5	548940.72	2242745
6	548942.43	2242738.85
7	548943.53	2242734.78
8	548948.61	2242736.39
9	548947.98	2242738.47
10	548950.43	2242739.24

№ п/п	X	Y
1	2	3
11	548957.06	2242741.11
1	548969.7	2242743.69
59:18:0020201:4011, площадь 600 кв.м		
1	549331.18	2242686.05
2	549325.37	2242690.2
3	549318.15	2242671.14
4	549303.02	2242668.33
5	549298.87	2242660.29
6	549294.88	2242652.43
7	549307.93	2242641.8
8	549310.09	2242640.75
1	549331.18	2242686.05
59:18:0020201:4012, площадь 628 кв.м		
1	549345.08	2242675.46
2	549340.04	2242679.73
3	549339.58	2242680.06
4	549331.18	2242686.05
5	549310.09	2242640.75
6	549312.87	2242639.39
7	549317.72	2242637.03
8	549318.93	2242636.45
9	549331.35	2242657.26
1	549345.08	2242675.46
59:18:0020201:4053, площадь 988 кв.м		
1	549708.54	2242421.86
2	549693.25	2242439.01
3	549676.31	2242423.53
4	549660.47	2242409.11
5	549676.44	2242393.44
1	549708.54	2242421.86
59:18:0020201:4076, площадь 526 кв.м		
1	549455.64	2242898.51
2	549456.33	2242899.97
3	549442.13	2242907.32
4	549441.34	2242905.89
5	549427.58	2242881.44
6	549428.96	2242880.66
7	549430.82	2242877.64
8	549443.3	2242872.44
1	549455.64	2242898.51
59:18:0020201:4230, площадь 1145 кв.м		

№ п/п	X	Y
1	2	3
1	549581.12	2242884.96
2	549592.05	2242900.54
3	549549.97	2242935.17
4	549549.57	2242935.52
5	549535.26	2242918.91
1	549581.12	2242884.96
59:18:0020201:4233, площадь 573 кв.м		
1	549676.31	2242423.53
2	549693.25	2242439.01
3	549688.14	2242444.74
4	549675.67	2242456.12
5	549658.51	2242439.17
1	549676.31	2242423.53
59:18:0020201:4255, площадь 1112 кв.м		
1	549473.16	2242311.28
2	549467.8	2242319.11
3	549458.35	2242330.21
4	549459.32	2242331
5	549453.95	2242338.33
6	549450.43	2242334.81
7	549435.77	2242321.1
8	549433.79	2242320.35
9	549433.86	2242319.79
10	549428.25	2242316.61
11	549423.85	2242314.42
12	549429.65	2242293.3
13	549444.11	2242298.63
1	549473.16	2242311.28
59:18:0020201:486, площадь 1392 кв.м		
1	549165.22	2242245.89
2	549161.93	2242252.37
3	549160.38	2242255.98
4	549158.14	2242259.24
5	549155.77	2242262.69
6	549146.32	2242276.46
7	549134.26	2242268.01
8	549129.64	2242264.99
9	549128.85	2242264.39
10	549128.27	2242263.95
11	549125.39	2242260.11
12	549111.27	2242242.06



№ п/п	X	Y
1	2	3
13	549109.74	2242239.64
14	549113.49	2242228.26
15	549136.46	2242234.9
16	549138.91	2242235.78
1	549165.22	2242245.89
59:18:0020201:4326, площадь 1158 кв.м		
1	549288.69	2242608.13
2	549258	2242576.22
3	549257.43	2242575.62
4	549261.3	2242570.62
5	549273.37	2242556.8
6	549273.73	2242556.38
7	549281.62	2242565.3
8	549295.89	2242581.12
9	549304.25	2242588.86
10	549306.39	2242590.84
11	549290.07	2242609.56
1	549288.69	2242608.13
59:18:0020201:215, площадь 575 кв.м		
1	549459.31	2242488.76
2	549495.64	2242527.22
3	549494.47	2242528.33
4	549494.71	2242528.58
5	549487.46	2242535.63
6	549483.88	2242531.78
7	549480.25	2242527.88
8	549454.55	2242497.75
9	549452.58	2242495.44
10	549452.19	2242494.98
11	549456.86	2242491.2
1	549459.31	2242488.76
59:18:0020201:163, площадь 1507 кв.м		
1	549843.24	2242403.51
2	549834.76	2242409.35
3	549835.91	2242410.99
4	549829.42	2242415.53
5	549828.97	2242414.85
6	549828.28	2242413.9
7	549817.74	2242422.3
8	549810.92	2242413.4
9	549804.15	2242406.67

№ п/п	X	Y
1	2	3
10	549798.82	2242401.43
11	549780.8	2242386.54
12	549778.41	2242384.8
13	549793.46	2242373.55
14	549799.53	2242368.36
15	549801.61	2242370.53
16	549807.73	2242374.99
1	549843.24	2242403.51
59:18:0020201:4561, площадь 925 кв.м		
1	549322.31	2242946.29
2	549325.73	2242954.14
3	549327.95	2242958.92
4	549332.7	2242969.09
5	549333.02	2242969.6
6	549301.31	2242988.22
7	549291.8	2242967.95
8	549309.65	2242952.22
1	549322.31	2242946.29
59:18:0020201:118, площадь 1562 кв.м		
1	549571.61	2242676.93
2	549553.86	2242691.26
3	549543.18	2242700.34
4	549515.53	2242668.06
5	549531.29	2242656.57
6	549538.36	2242651.97
7	549537.12	2242650.26
8	549545.66	2242643.86
9	549550.8	2242650.29
10	549550.49	2242652.26
11	549560.84	2242663.48
12	549571.9	2242676.72
1	549571.61	2242676.93
59:18:0020201:106, площадь 1549 кв.м		
1	549893.81	2242443.86
2	549889.48	2242448.1
3	549878.71	2242456.83
4	549865.16	2242465.91
5	549863.99	2242464.72
6	549836.56	2242435.63
7	549854.47	2242421.55
8	549861.21	2242418.02

№ п/п	X	Y
1	2	3
9	549868.03	2242412.53
10	549881.14	2242430.21
1	549893.81	2242443.86
59:18:0020201:61, площадь 1543 кв.м		
1	549734.54	2243142.22
2	549732.32	2243144.29
3	549703.46	2243172.48
4	549694.5	2243181.42
5	549671.57	2243167.33
6	549680.04	2243159.24
7	549685.11	2243154.08
8	549688.64	2243150.62
9	549701.73	2243137.81
10	549713.37	2243126.02
11	549714.83	2243122.6
12	549715.8	2243123.6
1	549734.54	2243142.22
59:18:0020201:76, площадь 1517 кв.м		
1	549517.37	2243000.65
2	549539.1	2243022.8
3	549509.19	2243058.17
4	549508.69	2243058.77
5	549485.07	2243037.75
6	549498.53	2243021.75
7	549498.77	2243021.94
8	549501.96	2243017.93
9	549501.7	2243017.72
1	549517.37	2243000.65
59:18:0020201:90, площадь 1303 кв.м		
1	549391.67	2242953.48
2	549428.15	2242932.89
3	549429.66	2242935.45
4	549441.02	2242954.76
5	549443.34	2242958.21
6	549430.42	2242969.53
7	549426.81	2242972.44
8	549420.12	2242976.88
9	549415.13	2242980.52
10	549414.46	2242980
11	549414.24	2242980.22
12	549406.97	2242973.02



№ п/п	X	Y
1	2	3
13	549399.93	2242962.38
14	549397.49	2242963.7
1	549391.67	2242953.48
59:18:0020201:961, площадь 1662 кв.м		
1	549185.29	2242822.49
2	549189.09	2242829.09
3	549203.62	2242849.67
4	549210.06	2242857.25
5	549214.25	2242861.85
6	549204.86	2242868.22
7	549183.56	2242876.95
8	549180.36	2242875.84
9	549175.88	2242871.21
10	549175.86	2242871.19
11	549156.36	2242847.81
12	549156.14	2242847.39
13	549155.1	2242845.38
14	549156.6	2242842.45
15	549158.66	2242840.85
16	549175.54	2242831.75
17	549181.53	2242825.3
1	549185.29	2242822.49
59:18:0020201:206, площадь 991 кв.м		
1	549179.23	2242644.74
2	549183.88	2242654.07
3	549188.17	2242662.05
4	549189.97	2242664.73
5	549192.7	2242663.21
6	549194.84	2242661.65
7	549195.82	2242662.49
8	549206.53	2242681.83
9	549205.81	2242682.2
10	549212.9	2242694.64
11	549214.25	2242696.82
12	549205.52	2242701.71
13	549198.99	2242690.04
14	549191.59	2242695.47
15	549188.78	2242691.32
16	549185.63	2242686.12
17	549182.68	2242680.44
18	549180.41	2242676.81

№ п/п	X	Y
1	2	3
19	549172.05	2242662.44
20	549168.89	2242656.76
21	549166.77	2242653.01
1	549179.23	2242644.74
59:18:0020201:417, площадь 832 кв.м		
1	548751.7	2242129.77
2	548770.85	2242131.02
3	548774.09	2242163.85
4	548752.16	2242168.18
5	548751.08	2242160.46
6	548751.42	2242160.02
7	548751.02	2242157.01
8	548750.06	2242151.21
9	548749.56	2242150.43
10	548749.01	2242149.53
11	548748.03	2242143.84
12	548747.71	2242141.09
13	548747.28	2242140.6
14	548747.52	2242135.23
15	548747.62	2242130
1	548751.7	2242129.77
59:18:0020201:374, площадь 541 кв.м		
1	548747.62	2242130
2	548747.52	2242135.23
3	548747.28	2242140.6
4	548747.71	2242141.09
5	548748.03	2242143.84
6	548749.01	2242149.53
7	548749.56	2242150.43
8	548741.28	2242151.77
9	548737.33	2242152.4
10	548736.25	2242152.58
11	548727.76	2242154.09
12	548725.52	2242154.49
13	548723.89	2242147.33
14	548722.59	2242130.21
15	548724.02	2242130.24
16	548734.01	2242130.51
17	548738.07	2242130.61
1	548747.62	2242130
59:18:0020201:295, площадь 793 кв.м		

№ п/п	X	Y
1	2	3
1	548651.14	2242267.55
2	548677.96	2242263.9
3	548685.15	2242263.04
4	548685.76	2242262.98
5	548686.69	2242268.14
6	548687.06	2242267.98
7	548688.5	2242279.38
8	548689.25	2242285.1
9	548688.98	2242285.14
10	548657.05	2242289.59
11	548654.68	2242289.98
1	548651.14	2242267.55
59:18:0020201:490, площадь 1067 кв.м		
1	549001.33	2242296.02
2	549003.38	2242329.5
3	549003.82	2242333.14
4	548984.49	2242324.92
5	548962.02	2242316.51
6	548962.87	2242314.85
7	548972.29	2242300.16
8	548978.59	2242289.42
9	548982.95	2242291.76
10	548989.37	2242295.21
11	548994.7	2242296.17
1	549001.33	2242296.02
59:18:0020201:437, площадь 881 кв.м		
1	549082.01	2242429.58
2	549084.41	2242435.48
3	549087.73	2242448.02
4	549091.21	2242463.14
5	549072.23	2242467.67
6	549063.64	2242468.99
7	549062.57	2242451.22
8	549060.29	2242435.15
9	549066.22	2242433.62
10	549070.49	2242432.52
11	549070.42	2242432.13
12	549077.51	2242430.56
1	549082.01	2242429.58
59:18:0020201:448, площадь 1413 кв.м		
1	549037.29	2242393.56



№ п/п	X	Y
1	2	3
2	549037.58	2242394.39
3	549037.8	2242413.08
4	549038.17	2242425.19
5	549038.32	2242439.14
6	549037.1	2242439.22
7	549035.1	2242439.18
8	549024.69	2242437.8
9	549013.86	2242437.4
10	549004.23	2242435.68
11	549006.7	2242408.74
12	549006.71	2242407.8
13	549006.5	2242407.31
14	549007.14	2242397.72
15	549007.29	2242397.47
16	549007.93	2242392.89
17	549008.28	2242392.77
18	549027.59	2242394.14
19	549030.16	2242394.16
20	549030.17	2242393.53
1	549037.29	2242393.56
59:18:0020201:378, площадь 601 кв.м		
1	548762.07	2242234.12
2	548763.41	2242240.71
3	548766.44	2242258.53
4	548767.16	2242258.63
5	548767.32	2242259.94
6	548744.74	2242263.38
7	548741.49	2242244.28
8	548739.84	2242236.13
1	548762.07	2242234.12
59:18:0020201:4075, площадь 500 кв.м		
1	549441.34	2242905.89
2	549425.88	2242913.87
3	549419.04	2242902.95
4	549412.13	2242891.93
5	549411.28	2242890.57
6	549414.51	2242888.76
7	549427.58	2242881.44
1	549441.34	2242905.89
59:18:0020201:4559, площадь 1656 кв.м		
1	549913.72	2242570.92

№ п/п	X	Y
1	2	3
2	549906.77	2242576.3
3	549904.95	2242579.68
4	549900.53	2242574.25
5	549894.34	2242566.18
6	549884.98	2242555.68
7	549874.03	2242545.85
8	549870.53	2242541.14
9	549868.41	2242538.07
10	549883.9	2242527.1
11	549886.43	2242530.28
12	549887.87	2242529.29
13	549889.61	2242528.26
14	549896.14	2242523.31
15	549898.75	2242520.72
16	549900.77	2242523.33
17	549902.25	2242525.17
18	549928.09	2242559.8
1	549913.72	2242570.92
59:18:0020201:4, площадь 1506 кв.м		
1	549983.8	2242521.44
2	549993.65	2242531.69
3	549995.61	2242533.58
4	550003.5	2242540.6
5	549990.5	2242557.72
6	549977.58	2242541.81
7	549959.58	2242522.64
8	549943.6	2242503.56
9	549941.35	2242499.83
10	549940.54	2242498.64
11	549936.11	2242492.58
12	549945.56	2242486.16
13	549950.36	2242482.69
14	549957.08	2242491.29
15	549958.91	2242493.73
16	549960.12	2242495.69
17	549971.29	2242508.76
1	549983.8	2242521.44
59:18:0020201:4516, площадь 1079 кв.м		
1	550005.62	2242521.78
2	549995.61	2242533.58
3	549993.65	2242531.69

№ п/п	X	Y
1	2	3
4	549983.8	2242521.44
5	549971.29	2242508.76
6	549960.12	2242495.69
7	549958.91	2242493.73
8	549957.08	2242491.29
9	549950.36	2242482.69
10	549950.32	2242482.06
11	549964.43	2242473.07
12	549979.69	2242493.7
13	549994.43	2242509.59
1	550005.62	2242521.78
59:18:0020201:4519, площадь 1518 кв.м		
1	550020.91	2242499.74
2	550006.88	2242516.94
3	550008.45	2242518.44
4	550005.62	2242521.78
5	549994.43	2242509.59
6	549979.69	2242493.7
7	549964.43	2242473.07
8	549968.27	2242470.63
9	549970.58	2242469.1
10	549971.16	2242468.68
11	549970.03	2242467.07
12	549976.99	2242462.21
13	549977.99	2242463.76
14	549980.95	2242461.43
15	549992.99	2242468.62
16	550012.32	2242489.65
17	550021.08	2242499.31
1	550020.91	2242499.74
59:18:0020201:4506, площадь 1492 кв.м		
1	549878.71	2242456.83
2	549898.49	2242479.96
3	549908.76	2242492.18
4	549893.86	2242501.79
5	549892.39	2242500.14
6	549888.25	2242502.93
7	549879.62	2242492.25
8	549867.82	2242500.96
9	549861.61	2242494.74
10	549846.69	2242479.71



№ п/п	X	Y
1	2	3
11	549852.06	2242475.68
12	549865.16	2242465.91
1	549878.71	2242456.83
59:18:0020201:28, площадь 718 кв.м		
1	549553.86	2242691.26
2	549573.38	2242714.08
3	549583.37	2242725.82
4	549583.55	2242726.03
5	549570.53	2242736.16
6	549570.24	2242735.57
7	549542.24	2242701.2
8	549543.18	2242700.34
1	549553.86	2242691.26
59:18:0020201:27, площадь 1458 кв.м		
1	549542.24	2242701.2
2	549570.24	2242735.57
3	549570.53	2242736.16
4	549570.79	2242736.52
5	549542.73	2242756.97
6	549542.19	2242756.23
7	549534.02	2242745
8	549518.44	2242725.22
9	549521.06	2242722.79
10	549536.71	2242706.22
1	549542.24	2242701.2
59:18:0020201:4476, площадь 1260 кв.м		
1	549248.5	2242753.26
2	549262.43	2242744.16
3	549264.88	2242747.51
4	549270.83	2242753.49
5	549274.32	2242757.77
6	549271.19	2242760.29
7	549302.39	2242797.07
8	549303.29	2242798.34
9	549305.21	2242801.01
10	549289.99	2242811.05
11	549288.16	2242808.32
12	549250.52	2242759.55
13	549246.8	2242754.75
1	549248.5	2242753.26
59:18:0020201:4015, площадь 711 кв.м		

№ п/п	X	Y
1	2	3
1	549858.16	2242396.6
2	549852.73	2242400.08
3	549851.27	2242398
4	549849.82	2242398.94
5	549843.24	2242403.51
6	549807.73	2242374.99
7	549801.61	2242370.53
8	549799.53	2242368.36
9	549806.16	2242363.01
10	549834.97	2242382.91
11	549841.26	2242379.44
1	549858.16	2242396.6
59:18:0020201:939, площадь 855 кв.м		
1	549294.88	2242652.43
2	549287.23	2242659.42
3	549278.57	2242664.06
4	549271.03	2242660.88
5	549267.5	2242657.51
6	549266.3	2242655.96
7	549264.47	2242653.6
8	549267.32	2242651.49
9	549284.27	2242638.93
10	549300.32	2242624.27
11	549304.26	2242620.77
12	549312.87	2242639.39
13	549310.09	2242640.75
14	549307.93	2242641.8
1	549294.88	2242652.43
59:18:0020201:981, площадь 935 кв.м		
1	549325.37	2242690.2
2	549309.97	2242700.5
3	549293.77	2242696.99
4	549283.29	2242689.68
5	549284.93	2242687.9
6	549297.1	2242674.74
7	549291.56	2242666.11
8	549298.87	2242660.29
9	549303.02	2242668.33
10	549318.15	2242671.14
1	549325.37	2242690.2
59:18:0020201:515, площадь 1592 кв.м		

№ п/п	X	Y
1	2	3
1	549360.88	2242280.46
2	549360.57	2242281.21
3	549357.55	2242279.98
4	549354.66	2242285.39
5	549348.66	2242296.62
6	549337.3	2242314.85
7	549333.92	2242311.48
8	549317.97	2242323.09
9	549330.57	2242285.44
10	549331.42	2242284.68
11	549333.13	2242281.09
12	549332.6	2242280.94
13	549335.39	2242272.2
14	549336.63	2242272.27
15	549338.06	2242260.18
16	549337.54	2242260.22
17	549338.64	2242247.78
18	549345.26	2242248.65
19	549368.1	2242253.7
20	549367.47	2242255.96
21	549361.43	2242278.41
22	549361.28	2242278.98
1	549360.88	2242280.46
23	549358.48	2242276.37
24	549357.78	2242277.08
25	549358.48	2242277.79
26	549359.19	2242277.08
23	549358.48	2242276.37
59:18:0020201:529, площадь 816 кв.м		
1	548803.39	2242057.61
2	548818.85	2242065.67
3	548822.27	2242067.54
4	548819.64	2242072.35
5	548817.53	2242078.26
6	548816.19	2242081.27
7	548808.93	2242098.28
8	548808.18	2242101.45
9	548787.51	2242089.44
10	548788.78	2242085.12
11	548791.34	2242080.11



№ п/п	X	Y
1	2	3
1	548803.39	2242057.61
59:18:0020201:435, площадь 802 кв.м		
1	549037.1	2242439.22
2	549037.38	2242445.66
3	549037.98	2242459.62
4	549037.96	2242465.02
5	549038.02	2242469.64
6	549010.76	2242469.15
7	549011.43	2242456.82
8	549012.54	2242448.7
9	549013.86	2242437.4
10	549024.69	2242437.8
11	549035.1	2242439.18
1	549037.1	2242439.22
59:18:0020201:4287, площадь 287 кв.м		
1	548809.86	2242148.96
2	548809.1	2242158.72
3	548785.76	2242156.83
4	548784.13	2242143.08
1	548809.86	2242148.96
59:18:0020201:491, площадь 1136 кв.м		
1	549003.38	2242329.5
2	549001.33	2242296.02
3	549001.33	2242295.89
4	549017.82	2242293.91
5	549027.79	2242292.38
6	549029.24	2242302.84
7	549030.57	2242314.89
8	549032.05	2242336.42
9	549031.54	2242336.36
10	549007.81	2242334.18
11	549003.82	2242333.14
1	549003.38	2242329.5
59:18:0020201:4232, площадь 508 кв.м		
1	549660.47	2242409.11
2	549676.31	2242423.53
3	549658.51	2242439.17
4	549656.96	2242439.21
5	549651.92	2242433.34
6	549650.77	2242434.18
7	549643.13	2242426.13

№ п/п	X	Y
1	2	3
8	549644.14	2242425.01
9	549650.02	2242419.28
10	549657.11	2242412.37
1	549660.47	2242409.11
59:18:0020201:4539, площадь 1675 кв.м		
1	549742.76	2242481.51
2	549728.79	2242491.8
3	549726.26	2242489.19
4	549714.6	2242498.99
5	549708.63	2242490.9
6	549683.07	2242462.98
7	549700.02	2242444.03
8	549705.88	2242445.59
9	549707.9	2242447.1
10	549721.99	2242457.9
11	549735.69	2242468.39
12	549741.33	2242478.13
1	549742.76	2242481.51
59:18:0020201:511, площадь 1358 кв.м		
1	549675.97	2242252.74
2	549671.78	2242274.56
3	549664.58	2242320.85
4	549654.16	2242321.32
5	549651.95	2242318.14
6	549653.16	2242297.58
7	549652.67	2242296.42
8	549652.8	2242292.6
9	549654.45	2242244.82
10	549660.08	2242245.13
11	549660.18	2242241.97
12	549669.51	2242242.72
13	549669.52	2242244.02
14	549672.02	2242244.2
15	549672.01	2242244.9
16	549677.95	2242245.66
17	549677.19	2242252.86
1	549675.97	2242252.74
59:18:0020201:460, площадь 1774 кв.м		
1	548796.9	2242224.55
2	548796.14	2242224.6
3	548792.79	2242203.59

№ п/п	X	Y
1	2	3
4	548797.52	2242203.16
5	548797.09	2242198.81
6	548797.02	2242194.77
7	548805.73	2242195.14
8	548812.15	2242196.32
9	548813.23	2242179.62
10	548833.58	2242184.29
11	548847.1	2242186.27
12	548848.05	2242187.43
13	548854.45	2242187.83
14	548854.39	2242191.86
15	548855.56	2242211.08
16	548855.73	2242215.39
17	548849.3	2242215.3
18	548828.53	2242213.9
19	548818.04	2242213.73
20	548811.64	2242213.63
21	548812.18	2242222.82
1	548796.9	2242224.55
59:18:0020201:423, площадь 924 кв.м		
1	548814.99	2242159.69
2	548813.23	2242179.62
3	548812.15	2242196.32
4	548805.73	2242195.14
5	548797.02	2242194.77
6	548791.01	2242194.79
7	548785.76	2242156.83
8	548811.34	2242159.33
1	548814.99	2242159.69
59:18:0020201:369, площадь 761 кв.м		
1	548731.31	2242043.6
2	548722.33	2242060.77
3	548715.89	2242058.21
4	548689.6	2242048
5	548689.76	2242047.31
6	548690.37	2242045.78
7	548692.54	2242039.56
8	548694.89	2242033.12
9	548695.34	2242031.84
10	548697.99	2242026.92
11	548698.21	2242027.64





№ п/п	X	Y
1	2	3
12	548703.12	2242029.65
13	548709.23	2242032.46
14	548710.94	2242033.68
1	548731.31	2242043.6
59:18:0020201:544, площадь 415 кв.м		
1	548722.33	2242060.77
2	548718.72	2242071.23
3	548684.94	2242059.38
4	548689.6	2242048
5	548715.89	2242058.21
1	548722.33	2242060.77
59:18:0020201:368, площадь 411 кв.м		
1	548718.72	2242071.23
2	548715.05	2242081.86
3	548709.11	2242079.88
4	548703.25	2242077.82
5	548681.35	2242070.24
6	548681.82	2242068.92
7	548681.13	2242068.74
8	548682.88	2242063.47
9	548683.31	2242062.17
10	548683.79	2242062.34
11	548684.94	2242059.38
1	548718.72	2242071.23
59:18:0020201:285, площадь 871 кв.м		
1	548690.37	2242045.78
2	548689.76	2242047.31
3	548689.6	2242048
4	548684.94	2242059.38
5	548683.79	2242062.34
6	548683.31	2242062.17
7	548682.88	2242063.47
8	548661.27	2242057.89
9	548646.2	2242053.93
10	548643.81	2242053.17
11	548647.69	2242040.76
12	548653.43	2242038.36
13	548656.61	2242030.76
14	548662.27	2242033.17
15	548661.9	2242033.98
16	548666.37	2242035.88

№ п/п	X	Y
1	2	3
1	548690.37	2242045.78
59:18:0020201:289, площадь 872 кв.м		
1	548672.26	2242127.66
2	548672.75	2242141.06
3	548673.72	2242148.01
4	548673.93	2242150.6
5	548664.28	2242151.79
6	548656.49	2242151.88
7	548655.75	2242151.91
8	548637.8	2242153.47
9	548637.37	2242147.35
10	548636.61	2242140.13
11	548636.24	2242128.36
12	548664.36	2242127.71
1	548672.26	2242127.66
59:18:0020201:290, площадь 828 кв.м		
1	548673.93	2242150.6
2	548674.48	2242154.84
3	548675	2242160.93
4	548675.01	2242162.99
5	548676.1	2242166.86
6	548676.54	2242172.63
7	548654.48	2242175.13
8	548652.74	2242175.37
9	548640.38	2242177.03
10	548637.8	2242153.47
11	548655.75	2242151.91
12	548656.49	2242151.88
13	548664.28	2242151.79
1	548673.93	2242150.6
59:18:0020201:291, площадь 775 кв.м		
1	548640.38	2242177.03
2	548652.74	2242175.37
3	548654.48	2242175.13
4	548676.54	2242172.63
5	548677.29	2242182.65
6	548677.5	2242185.4
7	548677.76	2242185.52
8	548678.25	2242193.84
9	548668.96	2242195.33
10	548652	2242197.2

№ п/п	X	Y
1	2	3
11	548642.97	2242198.05
12	548641.89	2242189.16
1	548640.38	2242177.03
59:18:0020201:302, площадь 945 кв.м		
1	548735.83	2242466.45
2	548720.01	2242445.41
3	548730.71	2242437.58
4	548737.6	2242432.48
5	548750.13	2242422.99
6	548750.85	2242424
7	548757.26	2242433.01
8	548763	2242438.75
9	548765.43	2242441.4
10	548753.29	2242451.69
11	548736.43	2242465.94
1	548735.83	2242466.45
59:18:0020201:4303, площадь 977 кв.м		
1	548801.2	2242425.07
2	548804.7	2242428.96
3	548807.53	2242432.6
4	548798.28	2242443.3
5	548785.78	2242455.31
6	548781.84	2242459.5
7	548778.36	2242455.53
8	548773.96	2242450.53
9	548767.89	2242443.55
10	548765.66	2242441.66
11	548765.43	2242441.4
12	548763	2242438.75
13	548791.06	2242414.94
1	548801.2	2242425.07
59:18:0020201:380, площадь 1180 кв.м		
1	548759.36	2242341.27
2	548756.5	2242335.62
3	548750.38	2242308.79
4	548771.07	2242302.39
5	548775.19	2242301.33
6	548782.54	2242299.44
7	548794.76	2242328.35
8	548779.91	2242333.67
1	548759.36	2242341.27



№ п/п	X	Y
1	2	3
59:18:0020201:381, площадь 840 кв.м		
1	548779.91	2242333.67
2	548794.76	2242328.35
3	548796.91	2242333.24
4	548803.85	2242347.88
5	548801.84	2242348.84
6	548788.37	2242355.04
7	548772.33	2242362.49
8	548769.13	2242357.48
9	548761.34	2242345.52
10	548759.36	2242341.27
1	548779.91	2242333.67
59:18:0020201:382, площадь 799 кв.м		
1	548814.03	2242367.69
2	548792.74	2242379.5
3	548785.12	2242384.04
4	548781.91	2242378.64
5	548772.33	2242362.49
6	548788.37	2242355.04
7	548801.84	2242348.84
8	548803.85	2242347.88
1	548814.03	2242367.69
59:18:0020201:451, площадь 1005 кв.м		
1	548951.53	2242372.5
2	548946.08	2242382.55
3	548942.1	2242390.98
4	548938.44	2242399.4
5	548935.8	2242405.61
6	548933.45	2242410.77
7	548922.4	2242404.72
8	548917.47	2242401.78
9	548913.38	2242398.61
10	548929.07	2242360.69
1	548951.53	2242372.5
59:18:0020201:316, площадь 780 кв.м		
1	549106.19	2242590.79
2	549096.47	2242593.32
3	549093.52	2242594.09
4	549089.6	2242595.13
5	549083.82	2242596.58
6	549077.62	2242567.55

№ п/п	X	Y
1	2	3
7	549077.13	2242561.35
8	549092.01	2242558.59
9	549097.29	2242557.18
10	549106.11	2242590.44
1	549106.19	2242590.79
59:18:0020201:340, площадь 990 кв.м		
1	549098.05	2242519.44
2	549098.23	2242519.78
3	549106.82	2242554.73
4	549098.79	2242556.21
5	549097.29	2242557.18
6	549092.01	2242558.59
7	549077.13	2242561.35
8	549076.52	2242556.67
9	549075.25	2242524.43
10	549090.38	2242521.26
11	549094.2	2242520.38
1	549098.05	2242519.44
12	549078.23	2242559.95
13	549077.25	2242560.13
14	549077.43	2242561.11
15	549078.41	2242560.93
12	549078.23	2242559.95
59:18:0020201:255, площадь 885 кв.м		
1	549186.21	2242634.97
2	549176.54	2242641.72
3	549174.07	2242644.08
4	549173.17	2242644.91
5	549174.07	2242646.02
6	549169.11	2242650
7	549167.82	2242648.39
8	549165.47	2242650.23
9	549166.2	2242652.01
10	549166.77	2242653.01
11	549168.89	2242656.76
12	549172.05	2242662.44
13	549159.3	2242671.5
14	549141.57	2242682.15
15	549140.13	2242678.74
16	549167.1	2242659.02

№ п/п	X	Y
1	2	3
17	549160.31	2242651.06
18	549158.4	2242648.48
19	549151.05	2242638.98
20	549148.72	2242636.08
21	549148.35	2242635.6
22	549156.29	2242630.01
23	549156.13	2242629.84
24	549159.84	2242627.13
25	549159.96	2242627.28
26	549160.79	2242626.54
27	549161.05	2242626.54
28	549161.05	2242626.29
29	549169.5	2242619.91
30	549172.9	2242617.28
31	549173.13	2242617.62
32	549176.18	2242622.13
33	549176.56	2242621.86
34	549185.8	2242634.63
1	549186.21	2242634.97
35	549160.41	2242627.67
36	549161.12	2242628.38
37	549160.41	2242629.08
38	549159.7	2242628.38
35	549160.41	2242627.67
59:18:0020201:205, площадь 1686 кв.м		
1	549172.05	2242662.44
2	549180.41	2242676.81
3	549182.68	2242680.44
4	549185.63	2242686.12
5	549188.78	2242691.32
6	549191.59	2242695.47
7	549193.86	2242699.09
8	549195.53	2242702.18
9	549195.87	2242703.28
10	549194.44	2242704.31
11	549195.13	2242705.43
12	549193.37	2242706.47
13	549191.19	2242707.82
14	549181.31	2242713.78
15	549178.62	2242709.33



№ п/п	X	Y
1	2	3
16	549177.52	2242709.95
17	549160.82	2242718.97
18	549146.82	2242693.8
19	549141.57	2242682.15
20	549159.3	2242671.5
1	549172.05	2242662.44
59:18:0020201:266, площадь 1171 кв.м		
1	549244.73	2242589.42
2	549239.82	2242595.21
3	549237.4	2242598.08
4	549221.91	2242612.83
5	549220.59	2242614.49
6	549201.37	2242587.55
7	549206.92	2242574.21
8	549219.02	2242563.23
9	549220.08	2242564.34
10	549222.54	2242566.67
1	549244.73	2242589.42
59:18:0020201:264, площадь 818 кв.м		
1	549273.37	2242526.38
2	549277.13	2242530.95
3	549280.04	2242534.53
4	549275.1	2242539.09
5	549279.27	2242544.68
6	549279.45	2242544.91
7	549281.24	2242547.67
8	549275.3	2242554.56
9	549273.73	2242556.38
10	549273.37	2242556.8
11	549261.3	2242570.62
12	549253.1	2242559.57
13	549250.45	2242556
14	549244.89	2242547.96
15	549244.65	2242547.62
16	549261.89	2242535.01
17	549261.77	2242534.86
18	549267.24	2242530.75
19	549270.63	2242528.33
1	549273.37	2242526.38
59:18:0020201:4526, площадь 866 кв.м		
1	549257.43	2242575.62

№ п/п	X	Y
1	2	3
2	549244.73	2242589.42
3	549222.54	2242566.67
4	549220.08	2242564.34
5	549223.94	2242561.34
6	549226.43	2242559.69
7	549231.46	2242556.34
8	549236.07	2242553.27
9	549239.52	2242551.07
10	549244.53	2242547.45
11	549244.89	2242547.96
12	549250.45	2242556
13	549253.1	2242559.57
14	549261.3	2242570.62
1	549257.43	2242575.62
59:18:0020201:55, площадь 1232 кв.м		
1	549848.7	2243259.83
2	549847.03	2243261.24
3	549853.54	2243268.52
4	549844.13	2243276.74
5	549828.51	2243290.37
6	549805.36	2243267.57
7	549831.46	2243241.4
8	549832.3	2243240.55
9	549848.64	2243257.78
1	549848.7	2243259.83
59:18:0020201:56, площадь 1005 кв.м		
1	549831.46	2243241.4
2	549805.36	2243267.57
3	549794.24	2243278.26
4	549781.36	2243266.13
5	549807.6	2243238.9
6	549814.08	2243232.14
7	549819	2243227.14
8	549819.88	2243226.24
9	549832.3	2243240.55
1	549831.46	2243241.4
59:18:0020201:62, площадь 1478 кв.м		
1	549694.69	2243096.3
2	549694.87	2243096.48
3	549697.73	2243099.4
4	549702.49	2243104.25

№ п/п	X	Y
1	2	3
5	549704.58	2243106.35
6	549716.37	2243119
7	549714.83	2243122.6
8	549713.37	2243126.02
9	549701.73	2243137.81
10	549688.64	2243150.62
11	549662.91	2243123.6
12	549672.07	2243115.89
13	549677.1	2243112.2
14	549688.09	2243102.97
15	549692.05	2243098.97
1	549694.69	2243096.3
59:18:0020201:4507, площадь 1266 кв.м		
1	549888.25	2242502.93
2	549889.51	2242504.82
3	549884	2242509.08
4	549882.52	2242507.45
5	549871.21	2242515.54
6	549867.97	2242511.32
7	549867.03	2242511.92
8	549864.88	2242508.66
9	549862.64	2242506.42
10	549854.68	2242512.19
11	549853.56	2242512.98
12	549845.08	2242519.73
13	549842.91	2242520.86
14	549829.3	2242506.04
15	549829.57	2242505.67
16	549822.33	2242497.86
17	549834.33	2242489.44
18	549846.69	2242479.71
19	549861.61	2242494.74
20	549867.82	2242500.96
21	549879.62	2242492.25
1	549888.25	2242502.93
59:18:0020201:10, площадь 1645 кв.м		
1	549870.53	2242541.14
2	549874.03	2242545.85
3	549884.98	2242555.68
4	549894.34	2242566.18
5	549900.53	2242574.25



№ п/п	X	Y
1	2	3
6	549899.55	2242574.53
7	549863.46	2242585.37
8	549853.56	2242578.32
9	549835.73	2242566.08
10	549831.38	2242562.62
11	549851.99	2242548.28
12	549854.08	2242549.75
13	549857.54	2242546.4
14	549859.21	2242547.55
15	549868	2242541.29
16	549866.66	2242539.57
17	549868.41	2242538.07
1	549870.53	2242541.14
59:18:0020201:307, площадь 838 кв.м		
1	548853.03	2242513.66
2	548849.08	2242520.01
3	548849.31	2242520.2
4	548843.38	2242530.31
5	548837.31	2242539.88
6	548834.27	2242545.31
7	548833.9	2242545.97
8	548833.21	2242546.68
9	548829.55	2242544.67
10	548829.41	2242544.57
11	548826.63	2242543.07
12	548824.83	2242541.78
13	548814.49	2242533.57
14	548815.13	2242532.61
15	548836.13	2242502.6
16	548844.72	2242507.93
1	548853.03	2242513.66
59:18:0020201:4544, площадь 453 кв.м		
1	549053.85	2242613.25
2	549053.9	2242640.4
3	549053.9	2242651.7
4	549053.85	2242656.59
5	549048.89	2242661.48
6	549043.99	2242661.95
7	549042.46	2242628.45
8	549042.33	2242624.33
9	549048.69	2242624.13

№ п/п	X	Y
1	2	3
10	549048.52	2242618.68
11	549047.62	2242618.71
12	549047.52	2242615.64
13	549047.37	2242613.43
1	549053.85	2242613.25
59:18:0020201:360, площадь 958 кв.м		
1	548725.35	2242249.62
2	548727.74	2242262.3
3	548728.06	2242262.25
4	548729.76	2242272.27
5	548688.5	2242279.38
6	548687.06	2242267.98
7	548686.69	2242268.14
8	548685.76	2242262.98
9	548685.06	2242256.42
1	548725.35	2242249.62
59:18:0020201:345, площадь 934 кв.м		
1	548961.33	2242518.51
2	548965.67	2242519.77
3	548965.59	2242520.07
4	548974.31	2242521.45
5	548982.45	2242522.81
6	548986.07	2242523.39
7	548978.77	2242558.83
8	548966.71	2242556.83
9	548952	2242554.04
10	548955.31	2242543.31
11	548956.88	2242538.42
12	548960.1	2242524.23
1	548961.33	2242518.51
59:18:0020201:414, площадь 756 кв.м		
1	548785.39	2242223.67
2	548789.88	2242247.82
3	548790.47	2242247.75
4	548791.34	2242253.37
5	548790.81	2242253.47
6	548785.42	2242254.47
7	548778.59	2242255.84
8	548778.18	2242255.72
9	548772.3	2242257.42
10	548767.16	2242258.63

№ п/п	X	Y
1	2	3
11	548766.44	2242258.53
12	548763.41	2242240.71
13	548762.07	2242234.12
14	548761.65	2242228.31
1	548785.39	2242223.67
59:18:0020201:444, площадь 1161 кв.м		
1	549113.37	2242373.96
2	549133.52	2242360.82
3	549142.92	2242373.13
4	549149.04	2242380.86
5	549159.22	2242394.19
6	549132.23	2242411.03
7	549124.02	2242395.13
8	549122.67	2242392.04
9	549122.4	2242392.16
10	549120.96	2242388.77
11	549120.75	2242387.96
12	549119.17	2242384.62
13	549117.68	2242381.48
1	549113.37	2242373.96
59:18:0020201:479, площадь 1029 кв.м		
1	549163.84	2242316.52
2	549159.78	2242320.81
3	549131.2	2242291.99
4	549135.66	2242287.83
5	549146.32	2242276.46
6	549179.21	2242298.41
7	549176.03	2242303
1	549163.84	2242316.52
59:18:0020201:4495, площадь 1397 кв.м		
1	549339.72	2242794.02
2	549342.41	2242790.53
3	549353.17	2242782.69
4	549354.17	2242784.44
5	549359.76	2242780.59
6	549359.1	2242779.66
7	549360.43	2242778.62
8	549366.92	2242787.08
9	549366.46	2242787.46
10	549380.57	2242805.28
11	549386.95	2242813.5



№ п/п	X	Y
1	2	3
12	549400.15	2242830.51
13	549380.38	2242832.8
14	549381.72	2242834.29
15	549379.95	2242837.9
16	549376.08	2242834.02
17	549372.94	2242830.74
1	549339.72	2242794.02
59:18:0020201:217, площадь 1570 кв.м		
1	549548.34	2242480.21
2	549535.16	2242491.86
3	549529.16	2242497.81
4	549530.86	2242499.75
5	549524.59	2242505.59
6	549522.4	2242503.65
7	549518.59	2242508.06
8	549510.28	2242499.64
9	549495.04	2242484.66
10	549509.81	2242464.64
11	549519.62	2242451.35
12	549521.15	2242449.28
1	549548.34	2242480.21
59:18:0020201:16, площадь 1084 кв.м		
1	549649.26	2242689.68
2	549649.49	2242689.94
3	549657.46	2242699.02
4	549664.76	2242707.34
5	549629.73	2242735.35
6	549619.22	2242721.79
7	549615	2242716.35
8	549614.5	2242715.7
9	549627.04	2242706.01
10	549627.75	2242704.33
1	549649.26	2242689.68
59:18:0020201:281, площадь 1373 кв.м		
1	548740.05	2242498.22
2	548761.63	2242517.8
3	548761.93	2242518.08
4	548760.01	2242520.01
5	548730.15	2242555.53
6	548712.74	2242524.54
7	548715.52	2242521.98

№ п/п	X	Y
1	2	3
8	548720.61	2242516.91
9	548725.42	2242512.36
10	548729.69	2242507.96
11	548734.49	2242503.68
1	548740.05	2242498.22
59:18:0020201:348, площадь 824 кв.м		
1	548902.41	2242498.56
2	548890.29	2242524.78
3	548887.37	2242531.32
4	548871.97	2242523.75
5	548866.05	2242520.46
6	548882.72	2242488.86
7	548900.76	2242497.74
8	548900.72	2242497.83
9	548900.87	2242497.9
10	548900.92	2242497.8
1	548902.41	2242498.56
59:18:0020201:4510, площадь 1053 кв.м		
1	549854.03	2242531.14
2	549868.27	2242521.08
3	549866.59	2242518.5
4	549871.21	2242515.54
5	549867.97	2242511.32
6	549867.03	2242511.92
7	549864.88	2242508.66
8	549862.64	2242506.42
9	549854.68	2242512.19
10	549853.56	2242512.98
11	549845.08	2242519.73
12	549845.82	2242520.42
13	549847.76	2242522.21
14	549852.1	2242528.48
15	549853.23	2242530.11
1	549854.03	2242531.14
16	549786.28	2242539.48
17	549786.48	2242539.31
18	549787.39	2242538.56
19	549794.14	2242533.4
20	549794.87	2242532.84
21	549819	2242514.73

№ п/п	X	Y
1	2	3
22	549825.58	2242509.67
23	549826.37	2242509.06
24	549826.79	2242508.74
25	549829.3	2242506.04
26	549829.57	2242505.67
27	549822.33	2242497.86
28	549817.14	2242502.17
29	549805.75	2242510.78
30	549803.33	2242508.08
31	549776.48	2242528.43
32	549781.05	2242534.06
33	549782.8	2242536.25
16	549786.28	2242539.48
59:18:0020201:364, площадь 873 кв.м		
1	548708.69	2242153.2
2	548709.55	2242158.55
3	548710.48	2242160.93
4	548712.57	2242178.91
5	548677.76	2242185.52
6	548677.5	2242185.4
7	548677.29	2242182.65
8	548676.54	2242172.63
9	548676.1	2242166.86
10	548675.01	2242162.99
11	548675	2242160.93
12	548683.15	2242160.66
13	548692.05	2242157.48
14	548695.81	2242156.15
1	548708.69	2242153.2
59:18:0020201:409, площадь 1109 кв.м		
1	549337.3	2242314.85
2	549346.56	2242325.38
3	549368.41	2242350.23
4	549351.78	2242364.81
5	549351.41	2242364.34
6	549334.56	2242343.53
7	549317.97	2242323.09
8	549333.92	2242311.48
1	549337.3	2242314.85
59:18:0020201:421, площадь 655 кв.м		
1	548808.05	2242102.03



№ п/п	X	Y
1	2	3
2	548807.2	2242105.57
3	548802.5	2242126.14
4	548787.94	2242126.19
5	548781.65	2242126.34
6	548780.98	2242119.22
7	548782.27	2242107.74
8	548786.05	2242094.53
1	548808.05	2242102.03
59:18:0020201:223, площадь 886 кв.м		
1	549626.14	2242352.87
2	549660.81	2242390.24
3	549663.11	2242392.59
4	549659.42	2242396.14
5	549644.64	2242410.32
6	549642.98	2242406.66
7	549641.3	2242402.98
8	549632.34	2242383.27
9	549630.41	2242379.01
10	549623.93	2242364.77
11	549621.43	2242359.25
12	549623.35	2242356.65
1	549626.14	2242352.87
13	549653.73	2242396.47
14	549653.59	2242396.57
15	549653.46	2242396.37
16	549653.6	2242396.28
13	549653.73	2242396.47
17	549638.21	2242379.28
18	549634.34	2242376.94
19	549634.14	2242376.81
20	549634.24	2242376.67
21	549634.5	2242376.84
22	549638.29	2242379.14
17	549638.21	2242379.28
59:18:0020201:4322, площадь 750 кв.м		
1	549677.01	2242719.76
2	549681.2	2242725.3
3	549685.36	2242730.81
4	549688.97	2242734.16

№ п/п	X	Y
1	2	3
5	549649.8	2242761.6
6	549645.87	2242756.67
7	549641.66	2242751.38
1	549677.01	2242719.76
59:18:0020201:18, площадь 1216 кв.м		
1	549555.95	2242760.54
2	549579.89	2242744.17
3	549602.06	2242774.99
4	549579.34	2242796.72
1	549555.95	2242760.54
59:18:0020201:20, площадь 1578 кв.м		
1	549555.95	2242760.54
2	549579.34	2242796.72
3	549560.52	2242814.37
4	549554.06	2242820.43
5	549527.16	2242780.22
1	549555.95	2242760.54
59:18:0000000:15816, площадь 3553 кв.м		
1	548998.22	2242103.39
2	548995.19	2242105.37
3	548993.72	2242106.34
4	548951.81	2242094.11
5	548900.2	2242076.2
6	548898.54	2242075.63
7	548894.37	2242073.84
8	548869.49	2242063.15
9	548869.37	2242061.77
10	548869.25	2242060.36
11	548878.34	2242052.82
12	548882.39	2242049.45
13	548898.57	2242044.13
14	548909.27	2242044.26
15	548957.8	2242062.35
16	548971.84	2242069.31
17	548980.38	2242075.06
1	548998.22	2242103.39
59:18:0020201:512, площадь 1564 кв.м		
1	549624.07	2242242.73
2	549624.02	2242240.68
3	549636.23	2242240.96

№ п/п	X	Y
1	2	3
4	549636.31	2242242.53
5	549638.85	2242242.56
6	549638.93	2242243.73
7	549646.21	2242243.97
8	549654.45	2242244.82
9	549652.8	2242292.6
10	549652.67	2242296.42
11	549622.29	2242292.64
12	549622.38	2242290.51
13	549623.77	2242270.71
1	549624.07	2242242.73
59:18:0020201:507, площадь 1614 кв.м		
1	549771.35	2242289.27
2	549768.8	2242291.83
3	549763.15	2242298.52
4	549754.45	2242308.06
5	549747.52	2242303.68
6	549718.52	2242341.8
7	549709.09	2242347.9
8	549706.22	2242347.78
9	549703.11	2242334.83
10	549703.29	2242329.93
11	549715.45	2242315.26
12	549716.89	2242315.96
13	549736.87	2242289.51
14	549740.64	2242284.87
15	549746.72	2242278.49
16	549750.24	2242274.54
17	549758.81	2242282.68
18	549763.21	2242286.68
19	549765.64	2242283.97
1	549771.35	2242289.27
59:18:0000000:15814, площадь 9256 кв.м		
1	549296	2242865.72
2	549287.9	2242863
3	549280.48	2242859.32
4	549279.76	2242852.32
5	549282.3	2242851.4
6	549283.21	2242852.27
7	549299.68	2242841.22



№ п/п	X	Y
1	2	3
8	549306.1	2242833.8
9	549310.26	2242826.1
10	549296.78	2242863.4
1	549296	2242865.72
11	549205.72	2242934.11
12	549188.91	2242926.01
13	549171.69	2242917.35
14	549180.51	2242902.98
15	549150.32	2242885.91
16	549147.15	2242885.62
17	549141.94	2242888.23
18	549140.69	2242889.73
19	549133.28	2242898.07
20	549126.58	2242906.81
21	549124.2	2242907.73
22	549118.53	2242918.93
23	549118.29	2242909.57
24	549136.74	2242870.74
25	549151.75	2242879.71
26	549175.86	2242871.19
27	549175.88	2242871.21
28	549180.36	2242875.84
29	549187.05	2242894.79
30	549191.99	2242892.17
31	549206.06	2242884.25
32	549209.6	2242887.7
33	549212	2242887.7
34	549214.7	2242886.5
35	549217.44	2242885.36
36	549218.51	2242888.45
37	549223.61	2242895.97
38	549226.74	2242898
39	549220.6	2242909.94
40	549215.43	2242915.51
41	549214.3	2242917.7
11	549205.72	2242934.11
42	549509.78	2242875.74
43	549502.95	2242846.82
44	549493.48	2242817.08

№ п/п	X	Y
1	2	3
45	549495.04	2242816.08
46	549498.43	2242822.17
47	549504.83	2242831.54
48	549521.42	2242852.36
49	549546.11	2242838.26
50	549561.26	2242829.21
51	549573.06	2242843.26
52	549557.7	2242851.76
53	549554.09	2242853.49
54	549528.59	2242866.14
42	549509.78	2242875.74
55	549510.03	2242850.57
56	549509.8	2242850.53
57	549509.82	2242850.36
58	549510.06	2242850.4
55	549510.03	2242850.57
59	549507.34	2242839.01
60	549508.67	2242842.43
61	549506.06	2242843.01
59	549507.34	2242839.01
62	549505.43	2242849.96
63	549505.3	2242849.76
64	549505.44	2242849.67
65	549505.57	2242849.86
62	549505.43	2242849.96
66	549547.27	2242841.08
67	549546.57	2242840.37
68	549547.27	2242839.66
69	549547.98	2242840.37
66	549547.27	2242841.08
70	549469.35	2242867.25
71	549461.76	2242863.85
72	549452.8	2242862.03
73	549438.93	2242864.26
74	549439.76	2242865.82
75	549443.3	2242872.44

№ п/п	X	Y
1	2	3
76	549430.82	2242877.64
77	549428.96	2242880.66
78	549427.58	2242881.44
79	549414.51	2242888.76
80	549411.28	2242890.57
81	549410.64	2242888.97
82	549398.01	2242893.89
83	549391.64	2242893.4
84	549385.02	2242895.81
85	549373.48	2242896.91
86	549367.32	2242899.43
87	549363.86	2242889.47
88	549359.6	2242877.2
89	549356.05	2242869.17
90	549387.72	2242871.18
91	549385.55	2242846.01
92	549377.9	2242847.1
93	549376.26	2242848.02
94	549375.41	2242849.88
95	549309.8	2242850.8
96	549313.56	2242835.7
97	549316.6	2242821.79
98	549334.26	2242835.93
99	549367.32	2242833.32
100	549369.39	2242835.86
101	549376.62	2242844.72
102	549379.95	2242837.9
103	549384.51	2242842.1
104	549406.94	2242835.53
105	549420.3	2242847.01
106	549423.37	2242844.06
107	549425.48	2242846.21
108	549425.93	2242846.66
109	549430.93	2242851.94
110	549441.21	2242843.46
111	549447.02	2242852.03
112	549461.1	2242859.9
113	549476.12	2242859.27
114	549480.45	2242857.19
115	549489.03	2242855.16
116	549495.52	2242854.69





№ п/п	X	Y
1	2	3
117	549495.73	2242863.18
118	549495.77	2242866.18
119	549495.51	2242868.01
120	549495.1	2242869.9
70	549469.35	2242867.25
121	549398.31	2242870.83
122	549397.6	2242870.13
123	549398.31	2242869.42
124	549399.01	2242870.13
121	549398.31	2242870.83
125	549489.75	2242861.36
126	549489.04	2242860.65
127	549489.75	2242859.94
128	549490.45	2242860.65
125	549489.75	2242861.36
129	549489.2	2242863.56
130	549488.5	2242862.85
131	549489.2	2242862.14
132	549489.91	2242862.85
129	549489.2	2242863.56
59:18:0020201:166, площадь 900 кв.м		
1	549708.54	2242421.86
2	549676.44	2242393.44
3	549674.16	2242390.52
4	549681	2242382.95
5	549685.48	2242387.48
6	549693.92	2242382.34
7	549723.29	2242405.94
8	549711.1	2242420.66
1	549708.54	2242421.86
59:18:0020201:175, площадь 912 кв.м		
1	549497.18	2242587.06
2	549473.49	2242607.77
3	549454.88	2242587.07
4	549479.7	2242564.64
1	549497.18	2242587.06
59:18:0020201:4272, площадь 1292 кв.м		
1	549372.21	2242705.88

№ п/п	X	Y
1	2	3
2	549371.8	2242706.16
3	549371.57	2242706.34
4	549353.14	2242679.58
5	549376.73	2242656.62
6	549377.12	2242657.16
7	549385.36	2242667.21
8	549384.47	2242668.3
9	549388.74	2242672.87
10	549395.13	2242670.75
11	549395.5	2242671.09
12	549399.15	2242677.1
13	549404.42	2242685.11
1	549372.21	2242705.88
59:18:0020201:4325, площадь 1500 кв.м		
1	549210.13	2242753.3
2	549215.35	2242759.24
3	549216.29	2242758.5
4	549229.7	2242776.13
5	549233.37	2242780.65
6	549240.89	2242789.9
7	549219.23	2242807.94
8	549211.92	2242799.25
9	549201.59	2242790.2
10	549187.48	2242770.19
11	549189.35	2242768.47
12	549187.59	2242764.75
13	549197.97	2242756.78
14	549199.36	2242759.24
15	549204.02	2242756.59
1	549210.13	2242753.3
59:18:0020201:187, площадь 607 кв.м		
1	549102.87	2242787.03
2	549097.13	2242765.63
3	549098.84	2242765.22
4	549097.84	2242760.28
5	549103.81	2242758.85
6	549103.43	2242757.38
7	549107.2	2242756.53
8	549107.48	2242757.74
9	549113.28	2242756.2
10	549114.57	2242760.27

№ п/п	X	Y
1	2	3
11	549114.89	2242762.36
12	549129.76	2242783.51
13	549124.06	2242784.3
14	549118.42	2242784.93
15	549113.3	2242785.59
16	549109.51	2242786.08
1	549102.87	2242787.03
59:18:0000000:16271, площадь 1034 кв.м		
1	548964.34	2242765.42
2	548959.96	2242783.8
3	548958.92	2242787.13
4	548954.95	2242802.04
5	548927.75	2242793.19
6	548931.21	2242781.01
7	548932.56	2242776.07
8	548936.95	2242759.27
1	548964.34	2242765.42
59:18:0020201:199, площадь 1351 кв.м		
1	548980.58	2242721.35
2	548968.11	2242718.2
3	548961.87	2242716.94
4	548945.35	2242713.45
5	548937.17	2242711.72
6	548929.95	2242710.2
7	548928.29	2242709.82
8	548932.86	2242689.07
9	548933.98	2242686.02
10	548934.77	2242686.19
11	548935.24	2242684.29
12	548944.89	2242686.25
13	548956.97	2242688.55
14	548957.52	2242687.6
15	548971.52	2242690.86
16	548977.12	2242692.18
17	548979.76	2242693.85
18	548978.58	2242700.83
19	548978.9	2242700.9
20	548977.34	2242707.53
21	548982.89	2242708.82
22	548981.23	2242718.46





№ п/п	X	Y
1	2	3
1	548980.58	2242721.35
59:18:0020201:951, площадь 826 кв.м		
1	549278.57	2242664.06
2	549287.23	2242659.42
3	549291.56	2242666.11
4	549297.1	2242674.74
5	549284.93	2242687.9
6	549283.29	2242689.68
7	549264.13	2242682.89
8	549259.05	2242677.77
9	549255.95	2242674.65
10	549255	2242673.62
11	549256.72	2242670.93
12	549266.3	2242655.96
13	549267.5	2242657.51
14	549271.03	2242660.88
1	549278.57	2242664.06
59:18:0020201:936, площадь 369 кв.м		
1	549430.62	2242517.7
2	549436.28	2242523.94
3	549436.74	2242524.44
4	549423.74	2242537.61
5	549411.98	2242547.55
6	549404.78	2242553.65
7	549403.08	2242551.92
8	549400.89	2242549.7
9	549405.95	2242544.49
10	549404.88	2242541.41
11	549407.16	2242539.05
12	549408.12	2242539.99
1	549430.62	2242517.7
59:18:0020201:222, площадь 1435 кв.м		
1	549625.69	2242381.26
2	549605.24	2242388.73
3	549592.38	2242393.43
4	549592.37	2242393.33
5	549592.2	2242393.34
6	549592.21	2242393.49
7	549592.05	2242393.55
8	549587.42	2242384.74
9	549581.92	2242377.14

№ п/п	X	Y
1	2	3
10	549574.29	2242370.64
11	549570.71	2242367.59
12	549585.73	2242350.41
13	549606.29	2242349.14
1	549625.69	2242381.26
59:18:0020201:510, площадь 964 кв.м		
1	549690.8	2242242.19
2	549690.58	2242246.14
3	549688.85	2242257.26
4	549688.1	2242260.26
5	549685.23	2242271.77
6	549675.36	2242320.12
7	549675.25	2242320.49
8	549664.58	2242320.85
9	549671.78	2242274.56
10	549675.97	2242252.74
11	549677.19	2242252.86
12	549677.95	2242245.66
13	549678.02	2242245.2
14	549680.18	2242245.43
15	549681.08	2242241.03
1	549690.8	2242242.19
59:18:0020201:508, площадь 1511 кв.м		
1	549723.61	2242252.3
2	549728.96	2242256
3	549735.16	2242261.23
4	549740.26	2242265.28
5	549748.52	2242271.78
6	549748.03	2242272.42
7	549750.24	2242274.54
8	549746.72	2242278.49
9	549740.64	2242284.87
10	549736.87	2242289.51
11	549716.89	2242315.96
12	549715.45	2242315.26
13	549698.8	2242307.01
14	549710.28	2242282.33
1	549723.61	2242252.3
59:18:0020201:4016, площадь 926 кв.м		
1	549873.66	2242385.11
2	549867.35	2242390.62

№ п/п	X	Y
1	2	3
3	549858.16	2242396.6
4	549841.26	2242379.44
5	549834.97	2242382.91
6	549806.16	2242363.01
7	549813.07	2242357.42
8	549831.04	2242366.83
9	549837.83	2242371.46
10	549839.03	2242370.04
11	549839.54	2242370.5
12	549845.58	2242363.32
13	549850.76	2242367.76
14	549857.65	2242372.41
15	549861.54	2242375.04
16	549862.07	2242374.46
17	549864.84	2242377.35
18	549867.31	2242376.42
1	549873.66	2242385.11
59:18:0020201:171, площадь 1469 кв.м		
1	549563.99	2242496.3
2	549577.84	2242510.18
3	549581.97	2242514.79
4	549569.57	2242525.39
5	549555.34	2242537.72
6	549562.81	2242546.27
7	549553.4	2242553.99
8	549546.5	2242545.9
9	549538.84	2242536.65
10	549528.94	2242524.45
11	549532.24	2242519.76
12	549534.73	2242517.23
13	549534.2	2242515.97
14	549553.82	2242500.2
15	549554.03	2242500.04
16	549553.52	2242499.44
17	549555.61	2242497.81
18	549557.98	2242500.39
1	549563.99	2242496.3
59:18:0020201:152, площадь 1245 кв.м		
1	549613.06	2242575.65
2	549597.4	2242587.17
3	549594.94	2242583.71



№ п/п	X	Y
1	2	3
4	549589.32	2242575.04
5	549566.8	2242551.86
6	549562.81	2242546.27
7	549555.34	2242537.72
8	549569.57	2242525.39
9	549597.73	2242556.62
10	549600.33	2242560.77
11	549607.12	2242568.72
12	549610.91	2242573.14
1	549613.06	2242575.65
59:18:0020201:94, площадь 1148 кв.м		
1	549284.75	2242950.36
2	549285.44	2242953.15
3	549291.8	2242967.95
4	549301.31	2242988.22
5	549266.12	2243009.68
6	549263.08	2242998.92
7	549277.71	2242954.5
8	549279.62	2242952.4
1	549284.75	2242950.36
59:18:0020201:24, площадь 1359 кв.м		
1	549422.16	2242788.77
2	549448.86	2242770.69
3	549449.57	2242771.81
4	549450.35	2242773.03
5	549462.03	2242791.47
6	549458.94	2242793.7
7	549471.41	2242808.34
8	549465.98	2242812.73
9	549460.97	2242816.23
10	549448.2	2242826.26
11	549432.86	2242804.53
12	549421.89	2242788.98
1	549422.16	2242788.77
59:18:0020201:105, площадь 1502 кв.м		
1	549902.72	2242437.28
2	549901.48	2242438.15
3	549893.81	2242443.86
4	549881.14	2242430.21
5	549868.03	2242412.53
6	549868.43	2242411.83

№ п/п	X	Y
1	2	3
7	549881.99	2242402.15
8	549882.65	2242403.07
9	549888.86	2242398.96
10	549889.5	2242398.54
11	549887.96	2242396.37
12	549893.9	2242392.16
13	549901.14	2242399.06
14	549902.08	2242398.32
15	549925.28	2242414.86
1	549902.72	2242437.28
59:18:0020201:501, площадь 1328 кв.м		
1	549949.76	2242435.67
2	549938.64	2242444.51
3	549942.31	2242449.42
4	549938.43	2242452.66
5	549944.78	2242461.33
6	549932.6	2242470.27
7	549927.01	2242462.79
8	549923.68	2242458.26
9	549903.29	2242438.13
10	549902.72	2242437.28
11	549925.28	2242414.86
12	549926.31	2242413.75
13	549937.88	2242422.04
14	549937.13	2242423.31
15	549945.53	2242430.44
16	549945.3	2242431.04
1	549949.76	2242435.67
59:18:0020201:4473, площадь 1640 кв.м		
1	549506.95	2242925.52
2	549480.58	2242949.27
3	549474.39	2242955.3
4	549468.35	2242946.82
5	549453.01	2242925.23
6	549451.87	2242923.42
7	549489.42	2242898.68
8	549510.4	2242922.94
1	549506.95	2242925.52
59:18:0020201:78, площадь 656 кв.м		
1	549549.43	2243083.44
2	549540.26	2243076.28

№ п/п	X	Y
1	2	3
3	549538.64	2243078.26
4	549535.64	2243075.53
5	549537.09	2243074.06
6	549541.03	2243069.46
7	549541.75	2243068.53
8	549548.04	2243061.68
9	549548.61	2243060.85
10	549549.78	2243059.78
11	549564.28	2243045.08
12	549566.42	2243046.83
13	549576.88	2243056.7
1	549549.43	2243083.44
59:18:0020201:4323, площадь 1491 кв.м		
1	549549.78	2243059.78
2	549548.61	2243060.85
3	549548.04	2243061.68
4	549541.75	2243068.53
5	549541.03	2243069.46
6	549540.62	2243069.17
7	549539.61	2243068.41
8	549535.68	2243073.07
9	549531.13	2243078.47
10	549519.82	2243068.5
11	549519.05	2243067.9
12	549508.69	2243058.77
13	549509.19	2243058.17
14	549539.1	2243022.8
15	549564.28	2243045.08
1	549549.78	2243059.78
59:18:0020201:91, площадь 1113 кв.м		
1	549349.88	2242977.21
2	549380.19	2243008.67
3	549361.49	2243022.13
4	549346.56	2243010.43
5	549339.91	2243004.59
6	549332.84	2242996.59
7	549328.92	2242991.82
8	549328.49	2242990.96
1	549349.88	2242977.21
59:18:0020201:81, площадь 1429 кв.м		
1	549495.38	2243119.87



№ п/п	X	Y
1	2	3
2	549500.75	2243123.55
3	549489.21	2243132.91
4	549479.21	2243141.98
5	549476.32	2243144.48
6	549472.94	2243144.92
7	549469.72	2243144.05
8	549466.87	2243142.2
9	549464.16	2243140.16
10	549458.78	2243136.26
11	549443.48	2243119.28
12	549458.33	2243099
13	549465.29	2243103.72
14	549467.2	2243100.7
15	549483.12	2243111.53
16	549484.17	2243112.25
1	549495.38	2243119.87
59:18:0020201:227, площадь 1534 кв.м		
1	549570.71	2242367.59
2	549568.12	2242372.41
3	549549.55	2242390.92
4	549546	2242392.33
5	549543.41	2242390.47
6	549525.88	2242377.88
7	549520.75	2242374.4
8	549514.61	2242370.11
9	549511.63	2242368
10	549511.06	2242367.44
11	549519.23	2242358.2
12	549520.69	2242356.54
13	549521.99	2242354.96
14	549521.41	2242354.48
15	549528.6	2242345.9
16	549525.96	2242344.15
17	549529.42	2242339.98
18	549543.76	2242350.75
19	549544.84	2242351.55
20	549549.39	2242354.6
21	549558.5	2242360.7
22	549570.54	2242367.41
1	549570.71	2242367.59
59:18:0020201:235, площадь 958 кв.м		

№ п/п	X	Y
1	2	3
1	549359.56	2242541.4
2	549369.14	2242553.1
3	549375.94	2242561.92
4	549380.52	2242565.99
5	549385.71	2242568.97
6	549387.92	2242567.77
7	549395.31	2242576.7
8	549387.17	2242584.48
9	549372.26	2242599.01
10	549368.65	2242589.26
11	549366.25	2242572.59
12	549362.64	2242568.14
13	549358.89	2242562.53
14	549352.29	2242557.18
15	549350.82	2242556.05
16	549349.75	2242552.93
1	549359.56	2242541.4
17	549359.83	2242544.3
18	549360.53	2242545.01
19	549361.24	2242544.3
20	549360.53	2242543.6
17	549359.83	2242544.3
59:18:0020201:4256, площадь 1284 кв.м		
1	549467.58	2242282.6
2	549486.62	2242292.48
3	549480.19	2242301.04
4	549473.16	2242311.28
5	549444.11	2242298.63
6	549429.65	2242293.3
7	549434.34	2242274.14
8	549436.3	2242266.18
9	549441.74	2242268.85
10	549456.44	2242276.67
1	549467.58	2242282.6
11	549445.26	2242277.26
12	549445.09	2242277.24
13	549445.07	2242277.48
14	549445.24	2242277.5
11	549445.26	2242277.26

№ п/п	X	Y
1	2	3
59:18:0020201:341, площадь 992 кв.м		
1	549035.96	2242525.44
2	549041.35	2242525.29
3	549049.63	2242525.2
4	549049.61	2242525.79
5	549061.61	2242526.38
6	549061.99	2242526.07
7	549033.62	2242526.75
1	549035.96	2242525.44
59:18:0020201:342, площадь 977 кв.м		
1	549035.96	2242525.44
2	549033.62	2242526.75
3	549026.84	2242526.58
4	549020.06	2242526.42
5	549013.29	2242526.25
6	549006.5	2242526.08
7	549010.35	2242525.18
8	549014.4	2242525.28
9	549024.25	2242525.54
1	549035.96	2242525.44
59:18:0020201:979, площадь 458 кв.м		
1	548720.11	2242374.91
2	548686.29	2242389.97
3	548680.48	2242378.82
4	548697.88	2242371.48
5	548716.34	2242363.91
6	548718.74	2242371.86
1	548720.11	2242374.91
59:18:0020201:288, площадь 752 кв.м		
1	548673.63	2242102.51
2	548671.89	2242113.63
3	548670.86	2242122.27
4	548657.2	2242121.82
5	548652.79	2242121.7
6	548653.33	2242121.16
7	548652.62	2242120.45
8	548651.92	2242121.16
9	548652.44	2242121.69
10	548634.75	2242121.22
11	548637.46	2242099.18
12	548658.36	2242101.43



№ п/п	X	Y
1	2	3
1	548673.63	2242102.51
59:18:0020201:637, площадь 803 кв.м		
1	548649.79	2242245.59
2	548645.9	2242220.7
3	548647.99	2242220.45
4	548673.7	2242218.37
5	548679.43	2242217.74
6	548680.13	2242217.51
7	548681.32	2242230.46
8	548681.79	2242233.54
9	548682.78	2242240.08
10	548679.3	2242240.78
11	548676.8	2242240.98
1	548649.79	2242245.59
59:18:0020201:305, площадь 965 кв.м		
1	548819.21	2242490.49
2	548796.84	2242517.18
3	548795.87	2242518.33
4	548794.16	2242520.37
5	548792.34	2242522.56
6	548773.57	2242507.8
7	548774.59	2242506.68
8	548776.05	2242505.09
9	548777.3	2242503.73
10	548777.98	2242502.99
11	548802.15	2242476.55
12	548804.71	2242478.65
13	548807.92	2242481.27
14	548811.15	2242483.91
1	548819.21	2242490.49
59:18:0020201:4542, площадь 1330 кв.м		
1	548761.63	2242517.8
2	548763.22	2242515.95
3	548781.49	2242532.98
4	548778.3	2242536.85
5	548777.59	2242537.69
6	548758.81	2242561.1
7	548746.96	2242574.15
8	548737.66	2242564.28
9	548729.86	2242555.88
10	548730.15	2242555.53

№ п/п	X	Y
1	2	3
11	548760.01	2242520.01
12	548761.93	2242518.08
1	548761.63	2242517.8
59:18:0020201:278, площадь 1421 кв.м		
1	548821.43	2242562.75
2	548818.95	2242567.92
3	548811.59	2242577.44
4	548800.3	2242591.15
5	548787.25	2242606.84
6	548776.77	2242600.4
7	548765.93	2242590.1
8	548763.6	2242588.38
9	548795.37	2242557.65
10	548796.64	2242556.34
11	548799.06	2242553.83
12	548809.26	2242559.04
13	548810.16	2242557.55
14	548811.63	2242558.3
15	548810.75	2242559.74
16	548818.5	2242563.38
17	548819.3	2242561.28
1	548821.43	2242562.75
59:18:0020201:274, площадь 1151 кв.м		
1	548929.54	2242599.84
2	548927.78	2242605.79
3	548918.61	2242628.34
4	548913.71	2242641.36
5	548913.38	2242641.28
6	548887.06	2242633
7	548898.49	2242609.91
8	548904.71	2242593.23
9	548925.95	2242599.16
1	548929.54	2242599.84
59:18:0020201:4472, площадь 1450 кв.м		
1	548930.36	2242645.68
2	548919.82	2242677.59
3	548918.88	2242677.12
4	548908.64	2242671.96
5	548897.32	2242666.79
6	548886.56	2242661.23
7	548884.27	2242660.05

№ п/п	X	Y
1	2	3
8	548880.05	2242658.82
9	548881.67	2242650.37
10	548875.05	2242649.34
11	548878.05	2242639.42
12	548879.48	2242633.88
13	548881.64	2242630.13
14	548887.06	2242633
15	548913.38	2242641.28
16	548913.71	2242641.36
17	548929.36	2242645.37
1	548930.36	2242645.68
59:18:0020201:520, площадь 1158 кв.м		
1	549217.21	2242220.03
2	549215.18	2242226
3	549215.11	2242225.98
4	549215.07	2242228.57
5	549214.55	2242230.39
6	549212.65	2242235.45
7	549210.85	2242241.43
8	549207.75	2242249.06
9	549171.58	2242233.02
10	549171.72	2242232.71
11	549178.13	2242215.6
12	549181.76	2242206.29
13	549210.25	2242217.11
14	549212.62	2242218.44
1	549217.21	2242220.03
59:18:0020201:483, площадь 1360 кв.м		
1	549221.05	2242399.23
2	549200.21	2242413.11
3	549199.76	2242412.49
4	549195.37	2242415.69
5	549195.1	2242415.9
6	549185.94	2242404.34
7	549177.57	2242393.73
8	549175.12	2242390.47
9	549175.53	2242390.15
10	549172.59	2242386.42
11	549180.37	2242380.29
12	549192.61	2242371.54
13	549201.03	2242365.78



№ п/п	X	Y
1	2	3
14	549208.44	2242375.56
15	549224.3	2242396.06
16	549224.82	2242396.74
1	549221.05	2242399.23
59:18:0020201:403, площадь 1263 кв.м		
1	549244.47	2242375.57
2	549247.7	2242380.81
3	549248.11	2242381.49
4	549241.8	2242385.51
5	549241.38	2242385.78
6	549224.82	2242396.74
7	549224.3	2242396.06
8	549208.44	2242375.56
9	549201.03	2242365.78
10	549199.3	2242363.15
11	549201.5	2242361.07
12	549217.14	2242342.6
13	549237.61	2242368.07
14	549240.99	2242371.45
1	549244.47	2242375.57
59:18:0020201:443, площадь 1524 кв.м		
1	549192.61	2242371.54
2	549180.37	2242380.29
3	549172.59	2242386.42
4	549163.14	2242374.32
5	549160.04	2242370.35
6	549156.22	2242365.44
7	549145.4	2242351.12
8	549153.25	2242344.78
9	549160.07	2242339.22
10	549162.17	2242337.54
11	549163.92	2242335.91
12	549164.2	2242335.68
13	549169.45	2242330.82
14	549176.56	2242338.5
15	549176.96	2242338.93
16	549188.05	2242350.93
17	549188.96	2242351.9
18	549199.3	2242363.15
19	549201.03	2242365.78
1	549192.61	2242371.54

№ п/п	X	Y
1	2	3
59:18:0020201:477, площадь 766 кв.м		
1	549125.32	2242348.54
2	549110.16	2242357.36
3	549108.08	2242358.44
4	549086.86	2242324.72
5	549100.14	2242315.37
6	549100.75	2242314.94
7	549107.47	2242323.22
8	549113.29	2242331.89
9	549114.9	2242333.84
10	549120.74	2242340.82
11	549122.98	2242344.6
1	549125.32	2242348.54
59:18:0020201:398, площадь 1257 кв.м		
1	549211.61	2242455.4
2	549210.54	2242456.19
3	549207.1	2242458.7
4	549187.21	2242468.55
5	549186.25	2242466.9
6	549182.26	2242460.49
7	549176.84	2242451.79
8	549162.81	2242430.24
9	549163	2242430.13
10	549178.98	2242420.63
11	549180.2	2242419.6
12	549180.62	2242419.31
13	549185.45	2242416
1	549211.61	2242455.4
14	549192.19	2242428.07
15	549191.48	2242427.37
16	549190.77	2242428.07
17	549191.48	2242428.78
14	549192.19	2242428.07
59:18:0020201:396, площадь 1322 кв.м		
1	549141.24	2242445.62
2	549155.12	2242481.55
3	549129.97	2242493.13
4	549130.09	2242493.4
5	549124.32	2242496.04
6	549118.88	2242483.44

№ п/п	X	Y
1	2	3
7	549119.17	2242483.14
8	549118.47	2242482.44
9	549117.29	2242479.53
10	549112.44	2242465.98
11	549111.64	2242463.83
12	549110.49	2242460.64
13	549110.7	2242459.68
14	549114.39	2242457.95
15	549123.03	2242454.39
16	549122.85	2242453.97
1	549141.24	2242445.62
59:18:0020201:462, площадь 1116 кв.м		
1	548863.55	2242130.14
2	548863.46	2242130.44
3	548856.64	2242156.35
4	548844.83	2242153.26
5	548837.1	2242150.96
6	548823.86	2242146.99
7	548818.03	2242145.07
8	548818.29	2242143.58
9	548818.92	2242144.22
10	548819.63	2242143.51
11	548818.92	2242142.81
12	548818.32	2242143.41
13	548820.84	2242129.02
14	548823.58	2242119.12
15	548844.26	2242124.54
16	548862.36	2242129.79
17	548862.85	2242129.93
1	548863.55	2242130.14
59:18:0020201:424, площадь 972 кв.м		
1	548796.9	2242224.55
2	548812.18	2242222.82
3	548813.16	2242239.49
4	548817.2	2242239.23
5	548817.47	2242243.22
6	548820.81	2242242.9
7	548827.84	2242271.7
8	548828.01	2242272.39
9	548806.3	2242276.05
10	548800.39	2242245.64



№ п/п	X	Y
1	2	3
1	548796.9	2242224.55
59:18:0020201:960, площадь 673 кв.м		
1	548742.86	2242180.08
2	548746.79	2242179.35
3	548753.72	2242178.07
4	548756.53	2242194.33
5	548754.46	2242195.03
6	548755.09	2242198.11
7	548756.98	2242197.48
8	548758.34	2242206.95
9	548752.23	2242208.14
10	548748.29	2242208.9
11	548735.77	2242210.74
12	548730.65	2242182.35
13	548731	2242182.28
1	548742.86	2242180.08
59:18:0020201:33, площадь 1073 кв.м		
1	549754.38	2242631.05
2	549758.39	2242635.42
3	549733.09	2242666.33
4	549727.88	2242660.86
5	549724.63	2242657.56
6	549710.2	2242643.55
7	549743.25	2242620
1	549754.38	2242631.05
59:18:0020201:87, площадь 1500 кв.м		
1	549361.49	2243022.13
2	549380.19	2243008.67
3	549381.41	2243008.19
4	549404.04	2242990.72
5	549415.03	2243001.94
6	549406.96	2243010.11
7	549402.77	2243015.41
8	549372.31	2243051.25
9	549349.24	2243031.95
1	549361.49	2243022.13
59:18:0020201:86, площадь 1648 кв.м		
1	549402.77	2243015.41
2	549406.96	2243010.11
3	549415.03	2243001.94
4	549416.4	2243000.56

№ п/п	X	Y
1	2	3
5	549435.53	2243017.05
6	549424.24	2243030.04
7	549416.06	2243039.43
8	549395.34	2243063.41
9	549372.31	2243051.25
1	549402.77	2243015.41
59:18:0020201:85, площадь 1454 кв.м		
1	549450.65	2243031.26
2	549420.88	2243073.72
3	549403.37	2243067.75
4	549395.28	2243077.8
5	549388.5	2243071.33
6	549395.34	2243063.41
7	549416.06	2243039.43
8	549424.24	2243030.04
9	549435.53	2243017.05
1	549450.65	2243031.26
59:18:0020201:75, площадь 640 кв.м		
1	549517.37	2243000.65
2	549501.7	2243017.72
3	549501.96	2243017.93
4	549498.77	2243021.94
5	549498.53	2243021.75
6	549485.07	2243037.75
7	549482.26	2243035.34
8	549474.93	2243029.75
9	549509.19	2242990.81
10	549513.72	2242995.23
11	549517.89	2242999.86
1	549517.37	2243000.65
59:18:0020201:73, площадь 1309 кв.м		
1	549444.06	2243004.2
2	549415.13	2242980.52
3	549420.12	2242976.88
4	549426.81	2242972.44
5	549430.42	2242969.53
6	549443.34	2242958.21
7	549455.19	2242973.8
8	549469.77	2242959.75
9	549477.48	2242967.36
10	549467.43	2242977.16

№ п/п	X	Y
1	2	3
11	549455.59	2242991.79
1	549444.06	2243004.2
59:18:0020201:639, площадь 1027 кв.м		
1	550073.66	2242465.27
2	550048.1	2242483.4
3	550046.02	2242483.9
4	550031.57	2242462.92
5	550026.97	2242459.63
6	550031.13	2242454.77
7	550061.76	2242443.49
1	550073.66	2242465.27
59:18:0020201:552, площадь 926 кв.м		
1	549025.39	2242161.87
2	549016.13	2242186.58
3	549014.27	2242185.97
4	549010.82	2242184.61
5	549004.37	2242181.64
6	548992.55	2242176.27
7	548996.46	2242164.47
8	548998.99	2242157.45
9	548999.7	2242155.01
10	549003.17	2242147.6
11	549007.33	2242148.9
12	549007.07	2242149.79
13	549009.7	2242150.61
14	549011.32	2242145.07
15	549011.69	2242145.19
16	549029.52	2242150.87
1	549025.39	2242161.87
17	549020.12	2242161.7
18	549020	2242161.58
19	549019.84	2242161.77
20	549019.97	2242161.88
17	549020.12	2242161.7
59:18:0020201:4231, площадь 380 кв.м		
1	549592.05	2242900.54
2	549590.7	2242904.58
3	549592.81	2242909.04
4	549577.92	2242922.16
5	549566.54	2242931.23



№ п/п	X	Y
1	2	3
6	549562.97	2242934.06
7	549560.33	2242936.37
8	549557.17	2242939.23
9	549555.2	2242940.53
10	549554.95	2242940.7
11	549549.97	2242935.17
1	549592.05	2242900.54
59:18:0020201:4174, площадь 1341 кв.м		
1	549539.65	2242961.39
2	549549.51	2242971.61
3	549548.23	2242973.17
4	549517.89	2242999.86
5	549513.72	2242995.23
6	549509.19	2242990.81
7	549501.04	2242982.85
8	549496.53	2242978.11
9	549527.57	2242948.1
1	549539.65	2242961.39
59:18:0020201:204, площадь 1653 кв.м		
1	549131.78	2242688.43
2	549155.33	2242724.27
3	549145.3	2242731.59
4	549143.41	2242728.85
5	549135.45	2242733.16
6	549136.14	2242736.99
7	549118.97	2242742.05
8	549116.04	2242735.94
9	549115.2	2242736.18
10	549113.3	2242729.75
11	549113.25	2242729.75
12	549112.71	2242729.8
13	549111.98	2242727.53
14	549111.33	2242727.74
15	549110.95	2242726.27
16	549099.89	2242702.28
17	549107.52	2242697.72
18	549110.1	2242695.8
19	549111.85	2242698.4
20	549119.86	2242695.3
21	549125.85	2242692.36
1	549131.78	2242688.43

№ п/п	X	Y
1	2	3
59:18:0020201:849, площадь 0 кв.м		
1	548895.79	2242712.48
2	548895.77	2242712.72
3	548895.6	2242712.7
4	548895.63	2242712.46
1	548895.79	2242712.48
59:18:0020201:775, площадь 1 кв.м		
1	549626.18	2242388.84
2	549626.27	2242388.7
3	549626.47	2242388.83
4	549628.43	2242393.05
5	549628.36	2242393.08
1	549626.18	2242388.84
59:18:0020201:346, площадь 1027 кв.м		
1	548937.08	2242510.63
2	548952.45	2242515.14
3	548952.29	2242515.95
4	548955.03	2242516.79
5	548961.33	2242518.51
6	548960.1	2242524.23
7	548956.88	2242538.42
8	548955.31	2242543.31
9	548952	2242554.04
10	548950.05	2242553.4
11	548948.61	2242552.97
12	548924.06	2242545.81
13	548936.62	2242511.9
1	548937.08	2242510.63
59:18:0020201:4537, площадь 2436 кв.м		
1	549092.36	2242166.68
2	549087.77	2242180.04
3	549079.06	2242206.66
4	549077.04	2242212.77
5	549077.01	2242212.76
6	549066.65	2242209.57
7	549055.72	2242235.3
8	549037.5	2242210.07
9	549039.56	2242201.24
10	549048.39	2242173.32
11	549054.28	2242154.69
12	549054.46	2242154.12

№ п/п	X	Y
1	2	3
1	549092.36	2242166.68
13	549070.52	2242162.55
14	549070.52	2242162.96
15	549070.92	2242162.96
16	549070.92	2242162.55
13	549070.52	2242162.55
59:18:0020201:4285, площадь 33 кв.м		
1	549497.85	2242529.51
2	549489.32	2242537.63
3	549487.46	2242535.63
4	549494.71	2242528.58
5	549494.47	2242528.33
6	549495.64	2242527.22
7	549496.31	2242527.97
1	549497.85	2242529.51
59:18:0020201:132, площадь 1405 кв.м		
1	549231.94	2242916
2	549229.18	2242920.92
3	549239.28	2242926.81
4	549221.44	2242967.81
5	549220.73	2242969.44
6	549193.72	2242956.2
7	549194	2242955.64
8	549205.72	2242934.11
9	549214.3	2242917.7
10	549215.43	2242915.51
11	549220.6	2242909.94
12	549227.98	2242913.69
1	549231.94	2242916
13	549227.8	2242946.22
14	549227.74	2242946.38
15	549227.96	2242946.47
16	549228.02	2242946.31
13	549227.8	2242946.22
59:18:0020201:456, площадь 1200 кв.м		
1	548885	2242319.48
2	548868.42	2242333.63
3	548853.01	2242346.77
4	548850.45	2242343.84



№ п/п	X	Y
1	2	3
5	548833.89	2242321.4
6	548841.63	2242317.19
7	548849.17	2242312.23
8	548871.74	2242299.36
9	548876.79	2242306.76
10	548881.63	2242314.66
1	548885	2242319.48
59:18:0020201:454, площадь 307 кв.м		
1	548893.73	2242329.15
2	548876.8	2242345.16
3	548868.42	2242333.63
4	548885	2242319.48
1	548893.73	2242329.15
59:18:0020201:453, площадь 819 кв.м		
1	548901.4	2242337.64
2	548913.66	2242348.11
3	548909.64	2242353.37
4	548899.76	2242365.93
5	548903.53	2242368.83
6	548891.39	2242386.03
7	548881.34	2242378.17
8	548874.62	2242371.62
9	548886.98	2242355.94
1	548901.4	2242337.64
59:18:0020201:445, площадь 1156 кв.м		
1	549113.37	2242373.96
2	549117.68	2242381.48
3	549119.17	2242384.62
4	549120.75	2242387.96
5	549120.96	2242388.77
6	549122.4	2242392.16
7	549122.67	2242392.04
8	549124.02	2242395.13
9	549132.23	2242411.03
10	549125.7	2242414.42
11	549104.07	2242423.19
12	549101.36	2242415.18
13	549098.09	2242405.53
14	549096.63	2242401.3
15	549097.05	2242401.15
16	549092.65	2242388.26

№ п/п	X	Y
1	2	3
17	549092.8	2242387.71
18	549090.95	2242382.48
19	549098.73	2242379.78
20	549103.71	2242378.52
1	549113.37	2242373.96
59:18:0020201:446, площадь 1122 кв.м		
1	549085.8	2242384.3
2	549095.74	2242416.74
3	549098.15	2242424.59
4	549082.87	2242429.4
5	549082.01	2242429.58
6	549077.51	2242430.56
7	549070.42	2242432.13
8	549068.86	2242423.77
9	549067.87	2242418.46
10	549064.77	2242401.93
11	549062.5	2242390.44
12	549076.73	2242386.69
13	549081.58	2242385.42
1	549085.8	2242384.3
59:18:0020201:337, площадь 960 кв.м		
1	549187.04	2242529.6
2	549186.74	2242529.72
3	549184.24	2242530.93
4	549172.18	2242536.77
5	549165.62	2242539.68
6	549165.12	2242538.61
7	549163.46	2242535.08
8	549160.64	2242529.09
9	549154.52	2242516.09
10	549148.82	2242503.07
11	549166.42	2242495.23
12	549171.21	2242493.18
13	549177.34	2242508.08
14	549181.23	2242517.53
15	549184.85	2242525.05
1	549187.04	2242529.6
59:18:0000000:16298, площадь 1503 кв.м		
1	549670.49	2243077.72
2	549669.73	2243078.67

№ п/п	X	Y
1	2	3
3	549667.95	2243080.9
4	549663.13	2243084.58
5	549659.97	2243087.31
6	549656.32	2243090.33
7	549650.85	2243094.56
8	549642.52	2243101.63
9	549631.27	2243110.73
10	549629.28	2243112.22
11	549617.74	2243098.15
12	549617.32	2243085.12
13	549616.97	2243084.77
14	549648.68	2243056.9
15	549659.33	2243067.06
1	549670.49	2243077.72
16	549649.48	2243057.69
17	549649.36	2243057.58
18	549649.2	2243057.75
19	549649.32	2243057.87
16	549649.48	2243057.69
59:18:0020201:121, площадь 1577 кв.м		
1	549482.81	2242739.36
2	549476.05	2242745.06
3	549453.42	2242761.99
4	549452.37	2242762.77
5	549432.68	2242736.11
6	549429.39	2242730.25
7	549437.93	2242723.36
8	549440.67	2242721.56
9	549439.49	2242719.9
10	549449.42	2242712.82
11	549450.57	2242714.44
12	549456.77	2242710.03
13	549456.98	2242710.33
14	549460.92	2242707.48
15	549464.45	2242712.46
16	549467.62	2242716.84
17	549467.88	2242717.44
18	549470.03	2242721.17
19	549472.72	2242724.97
20	549479.45	2242733.88





№ п/п	X	Y
1	2	3
1	549482.81	2242739.36
59:18:0020201:4307, площадь 613 кв.м		
1	548760.4	2242220.25
2	548761.65	2242228.31
3	548762.07	2242234.12
4	548739.84	2242236.13
5	548735.72	2242215.08
6	548734.92	2242210.89
7	548735.77	2242210.74
8	548748.29	2242208.9
9	548752.23	2242208.14
10	548758.34	2242206.95
11	548759.87	2242216.81
1	548760.4	2242220.25
59:18:0020201:57, площадь 2515 кв.м		
1	549792.1	2243200.73
2	549800.68	2243191.67
3	549812.08	2243209.88
4	549832.43	2243216.16
5	549823.15	2243224.7
6	549821.87	2243225.88
7	549819.88	2243226.24
8	549819	2243227.14
9	549814.08	2243232.14
10	549807.6	2243238.9
11	549781.36	2243266.13
12	549767.24	2243252.76
13	549751.68	2243241.75
14	549752.85	2243240.67
15	549759.85	2243234.26
16	549761.77	2243231.97
17	549782.99	2243210.12
18	549789.6	2243203.33
1	549792.1	2243200.73
19	549806.13	2243208.59
20	549806.31	2243208.43
21	549806.42	2243208.56
22	549806.24	2243208.72
19	549806.13	2243208.59
59:18:0020201:254, площадь 737 кв.м		

№ п/п	X	Y
1	2	3
1	549206.63	2242611.26
2	549211.94	2242619.82
3	549211.18	2242620.06
4	549185.8	2242634.63
5	549176.56	2242621.86
6	549176.18	2242622.13
7	549173.13	2242617.62
8	549172.9	2242617.28
9	549176.97	2242614.38
10	549192.06	2242602.14
11	549197.49	2242598.58
12	549198.69	2242597.94
13	549204.29	2242606.74
1	549206.63	2242611.26
14	549210.28	2242617.67
15	549210.07	2242617.79
16	549209.99	2242617.64
17	549210.2	2242617.52
14	549210.28	2242617.67
18	549198.46	2242598.59
19	549198.3	2242598.65
20	549198.22	2242598.42
21	549198.38	2242598.37
18	549198.46	2242598.59
59:18:0020201:4250, площадь 4388 кв.м		
1	549061.01	2242272.19
2	549025.74	2242285.93
3	549019.81	2242286.57
4	549006.64	2242287.28
5	549000	2242286.12
6	548992.51	2242285.08
7	548982.87	2242281.83
8	548971.22	2242272.95
9	548960.65	2242260.5
10	548952.67	2242248.05
11	548995.88	2242236.13
12	549000	2242234.97
13	549001.54	2242234.38
14	549012.74	2242228.04

№ п/п	X	Y
1	2	3
15	549030.56	2242216.54
16	549039.44	2242232.77
17	549034.85	2242233.77
18	549034.95	2242234.18
19	549039.49	2242232.86
1	549061.01	2242272.19
20	549016.31	2242284.91
21	549016.36	2242285.14
22	549016.2	2242285.17
23	549016.14	2242284.94
20	549016.31	2242284.91
24	549035.27	2242226.68
25	549035.13	2242226.88
26	549034.99	2242226.78
27	549035.13	2242226.58
24	549035.27	2242226.68
28	549047.17	2242276.57
29	549047.22	2242276.81
30	549047.05	2242276.84
31	549047	2242276.61
28	549047.17	2242276.57
32	549016.48	2242227.31
33	549016.47	2242227.07
34	549016.64	2242227.07
35	549016.64	2242227.31
32	549016.48	2242227.31
36	548990	2242245.08
37	548990	2242245.48
38	548989.6	2242245.48
39	548989.59	2242245.08
36	548990	2242245.08
59:18:0020201:718, площадь 0 кв.м		
1	548685.39	2242319.16
2	548685.16	2242319.23
3	548685.12	2242319.06
4	548685.35	2242319



№ п/п	X	Y
1	2	3
1	548685.39	2242319.16
59:18:0020201:733, площадь 0 кв.м		
1	548939.14	2242602.11
2	548939.11	2242602.35
3	548938.94	2242602.32
4	548938.97	2242602.09
1	548939.14	2242602.11
59:18:0020201:754, площадь 0 кв.м		
1	548747	2242346.06
2	548747	2242346.32
3	548746.59	2242346.32
4	548746.59	2242346.06
1	548747	2242346.06
59:18:0020201:821, площадь 0 кв.м		
1	549226.62	2242645.21
2	549226.42	2242645.32
3	549226.34	2242645.17
4	549226.55	2242645.06
1	549226.62	2242645.21
59:18:0020201:93, площадь 1887 кв.м		
1	549343.06	2243037.09
2	549336.48	2243042.9
3	549326.88	2243051.36
4	549300.96	2243046.34
5	549265.7	2243042.45
6	549261.46	2243040.71
7	549272.75	2243022.1
8	549275.24	2243023.75
9	549283.73	2243009.97
10	549293.56	2243014.02
11	549295.81	2243011
1	549343.06	2243037.09
59:18:0000000:15733(39), площадь 2 кв.м		
1	549097.54	2242179.17
2	549098.25	2242178.46
3	549097.68	2242177.89
4	549097.54	2242177.75
5	549096.83	2242178.46
6	549097.29	2242178.92
1	549097.54	2242179.17

№ п/п	X	Y
1	2	3
7	549226.57	2242239.4
8	549227.28	2242238.69
9	549226.57	2242237.98
10	549225.86	2242238.69
7	549226.57	2242239.4
59:18:0000000:15735(23), площадь 16 кв.м		
1	548758.88	2242029.37
2	548759.59	2242028.66
3	548758.88	2242027.95
4	548758.77	2242028.06
5	548758.17	2242028.66
1	548758.88	2242029.37
6	548792.55	2242051.22
7	548793.26	2242050.52
8	548792.91	2242050.17
9	548792.55	2242049.81
10	548792.46	2242049.9
11	548791.85	2242050.52
6	548792.55	2242051.22
12	548885.35	2242115.33
13	548886.05	2242114.63
14	548885.35	2242113.92
15	548884.74	2242114.53
16	548884.64	2242114.63
17	548884.68	2242114.67
12	548885.35	2242115.33
18	548736.52	2242125.76
19	548736.93	2242125.35
20	548737.23	2242125.06
21	548736.52	2242124.35
22	548735.82	2242125.06
23	548736.07	2242125.31
18	548736.52	2242125.76
24	548818.92	2242144.22
25	548819.63	2242143.51

№ п/п	X	Y
1	2	3
26	548818.92	2242142.81
27	548818.32	2242143.41
28	548818.22	2242143.51
29	548818.29	2242143.58
24	548818.92	2242144.22
30	548815.35	2242159.29
31	548816.06	2242158.58
32	548815.35	2242157.87
33	548815.05	2242158.17
34	548814.65	2242158.58
35	548815.02	2242158.96
30	548815.35	2242159.29
36	548765.03	2242288.34
37	548765.24	2242288.13
38	548765.74	2242287.63
39	548765.03	2242286.93
40	548764.32	2242287.63
41	548764.92	2242288.23
36	548765.03	2242288.34
42	548681.67	2242321.35
43	548682.38	2242320.64
44	548681.76	2242320.02
45	548681.67	2242319.93
46	548681.58	2242320.02
47	548680.96	2242320.64
42	548681.67	2242321.35
48	549203.82	2242421.36
49	549204.52	2242420.65
50	549204.39	2242420.52
51	549204.58	2242420.32
52	549205.02	2242419.88
53	549204.32	2242419.17
54	549203.97	2242419.52
55	549203.61	2242419.88
56	549203.75	2242420.02
57	549203.11	2242420.65
48	549203.82	2242421.36



№ п/п	X	Y
1	2	3
58	549205.28	2242422
59	549205.6	2242421.68
60	549205.98	2242421.29
61	549205.28	2242420.59
62	549204.96	2242420.9
63	549204.57	2242421.29
58	549205.28	2242422
64	548951.05	2242441.83
65	548951.75	2242441.13
66	548951.34	2242440.71
67	548951.05	2242440.42
68	548950.34	2242441.13
69	548950.92	2242441.7
64	548951.05	2242441.83
70	548962.54	2242442.02
71	548963.25	2242441.32
72	548962.9	2242440.97
73	548962.54	2242440.61
74	548961.84	2242441.32
70	548962.54	2242442.02
75	549118.47	2242483.85
76	549118.88	2242483.44
77	549119.17	2242483.14
78	549118.47	2242482.44
79	549117.76	2242483.14
75	549118.47	2242483.85
80	549080.96	2242489.14
81	549081.67	2242488.43
82	549080.96	2242487.72
83	549080.42	2242488.26
84	549080.26	2242488.43
85	549080.48	2242488.65
80	549080.96	2242489.14
86	549156.7	2242616.44
87	549157.41	2242615.74

№ п/п	X	Y
1	2	3
88	549157.11	2242615.44
89	549156.7	2242615.03
90	549156	2242615.74
91	549156.25	2242615.99
86	549156.7	2242616.44
59:18:0000000:15737(29), площадь 4 кв.м		
1	549481.79	2242817.44
2	549482.5	2242816.73
3	549481.79	2242816.03
4	549481.17	2242816.64
5	549481.08	2242816.73
6	549481.39	2242817.04
1	549481.79	2242817.44
7	549490.15	2242833.77
8	549490.86	2242833.06
9	549490.15	2242832.35
10	549489.53	2242832.97
11	549489.44	2242833.06
12	549489.63	2242833.25
7	549490.15	2242833.77
13	549487.43	2242870.76
14	549487.87	2242870.32
15	549488.14	2242870.05
16	549487.43	2242869.34
17	549486.72	2242870.05
18	549487.04	2242870.37
13	549487.43	2242870.76
19	549316.58	2242998.05
20	549317.29	2242997.34
21	549317.07	2242997.13
22	549316.58	2242996.64
23	549315.87	2242997.34
24	549316.15	2242997.62
19	549316.58	2242998.05
59:18:0020201:4271, площадь 2 кв.м		
1	549509.71	2242588.37
2	549509.88	2242588.2

№ п/п	X	Y
1	2	3
3	549510.42	2242587.66
4	549509.71	2242586.95
5	549509.2	2242587.46
6	549509	2242587.66
1	549509.71	2242588.37
7	549359.82	2242712.19
8	549360.53	2242711.48
9	549359.82	2242710.78
10	549359.12	2242711.48
7	549359.82	2242712.19
59:18:0020201:4273(1), площадь 4 кв.м		
1	549741.36	2242557.57
2	549742.16	2242556.96
3	549741.56	2242556.17
4	549741.33	2242556.34
5	549740.76	2242556.77
6	549741.1	2242557.19
1	549741.36	2242557.57
7	549455.94	2242767.55
8	549456.65	2242766.85
9	549455.94	2242766.14
10	549455.29	2242766.8
11	549455.24	2242766.85
12	549455.56	2242767.17
7	549455.94	2242767.55
13	549279.75	2242951.76
14	549280.17	2242951.34
15	549280.46	2242951.05
16	549280.37	2242950.96
17	549279.75	2242950.34
18	549279.05	2242951.05
13	549279.75	2242951.76
19	549264.51	2242958.16
20	549264.53	2242958.14
21	549265.22	2242957.46
22	549264.51	2242956.75
23	549263.8	2242957.46



№ п/п	X	Y
1	2	3
24	549264.47	2242958.12
19	549264.51	2242958.16
59:18:0020201:201, площадь 1850 кв.м		
1	549048.89	2242661.48
2	549052.88	2242682.17
3	549054.47	2242696.46
4	549058	2242696.75
5	549058.46	2242696.62
6	549059.14	2242701.62
7	549050.41	2242702.72
8	549048.64	2242716.54
9	549035.74	2242715.16
10	549037.76	2242695.37
11	549002.23	2242690.22
12	549005.28	2242661.28
13	549005.63	2242660.62
14	549032.77	2242663.02
15	549043.99	2242661.95
1	549048.89	2242661.48
16	549049.61	2242705.52
17	549049.47	2242705.43
18	549049.34	2242705.62
19	549049.48	2242705.72
16	549049.61	2242705.52
59:18:0020201:4026, площадь 1004 кв.м		
1	549762.54	2242463.06
2	549741.33	2242478.13
3	549735.69	2242468.39
4	549721.99	2242457.9
5	549707.9	2242447.1
6	549722.98	2242431.74
7	549730.8	2242439.26
8	549738.89	2242446.72
9	549739.84	2242447.7
10	549747.85	2242454.9
11	549751.72	2242452.61
12	549755.35	2242458.8
13	549758.11	2242456.88
14	549762.03	2242462.53
1	549762.54	2242463.06

№ п/п	X	Y
1	2	3
59:18:0020201:23, площадь 1575 кв.м		
1	549406.94	2242835.53
2	549408.07	2242831.44
3	549405.51	2242829.03
4	549406.61	2242826.4
5	549408.31	2242822.35
6	549397.97	2242807.4
7	549421.89	2242788.98
8	549432.86	2242804.53
9	549448.2	2242826.26
10	549443.74	2242829.84
11	549438.67	2242833.92
12	549439.31	2242834.77
13	549425.48	2242846.21
14	549423.37	2242844.06
15	549420.3	2242847.01
1	549406.94	2242835.53
59:18:0020201:64, площадь 1500 кв.м		
1	549669.73	2243078.67
2	549692.05	2243098.97
3	549688.09	2243102.97
4	549677.1	2243112.2
5	549672.07	2243115.89
6	549662.91	2243123.6
7	549660.95	2243125.25
8	549656.09	2243129.28
9	549654.02	2243131.18
10	549631.27	2243110.73
11	549642.52	2243101.63
12	549650.85	2243094.56
13	549656.32	2243090.33
14	549659.97	2243087.31
15	549663.13	2243084.58
16	549667.95	2243080.9
1	549669.73	2243078.67
59:18:0020201:4318, площадь 1134 кв.м		
1	549520.12	2242255.21
2	549502.4	2242289.31
3	549489.4	2242281.48
4	549480.65	2242277.86
5	549494.18	2242240.01

№ п/п	X	Y
1	2	3
6	549503.26	2242239.72
7	549516.51	2242251.14
1	549520.12	2242255.21
59:18:0020201:934, площадь 604 кв.м		
1	549714.55	2243054.75
2	549723.24	2243071.2
3	549715.55	2243076.21
4	549717.6	2243079.1
5	549702.16	2243089.84
6	549694.78	2243082.35
7	549688.03	2243075.68
1	549714.55	2243054.75
59:18:0020201:774, площадь 0 кв.м		
1	548628.36	2242190.86
2	548628.13	2242190.8
3	548628.18	2242190.64
4	548628.4	2242190.7
1	548628.36	2242190.86
59:18:0020201:942, площадь 7934 кв.м		
1	549050.61	2242113.75
2	549071.66	2242120.38
3	549062.84	2242146.13
4	549053.1	2242143.49
5	549050.03	2242142.57
6	549047.08	2242141.7
7	549045.4	2242141.21
8	549042.17	2242140.23
9	549043.55	2242136
10	549043.17	2242135.9
11	549039.29	2242134.81
12	549015.53	2242128.15
13	549014.37	2242132.06
14	549004.82	2242129.23
15	549005.82	2242125.57
16	548894.87	2242091.13
17	548893.28	2242092.64
18	548892.3	2242093.58
19	548891.99	2242093.86
20	548877.8	2242088.89
21	548877.4	2242087.22
22	548877.28	2242086.73



№ п/п	X	Y
1	2	3
23	548877.05	2242085.77
24	548874.21	2242084.35
25	548869.05	2242081.78
26	548860.53	2242077.65
27	548856.8	2242075.44
28	548847.96	2242070.18
29	548816.52	2242051.5
30	548804.75	2242044.51
31	548803.9	2242046
32	548797.9	2242042.87
33	548797.77	2242040.41
34	548796.09	2242039.33
35	548784.46	2242031.64
36	548763.3	2242017.64
37	548762.05	2242019.51
38	548758.89	2242017.53
39	548754.23	2242014.61
40	548750.93	2242012.54
41	548752.43	2242010.29
42	548751.67	2242009.75
43	548737.13	2241999.39
44	548715.65	2241984.09
45	548699.72	2241972.73
46	548687.34	2241965
47	548671.31	2241955
48	548668.12	2241943.83
49	548670.94	2241939.7
50	548672.82	2241936.95
51	548707.75	2241959.06
52	548749.48	2241987.15
53	548757.68	2241992.67
54	548760.99	2241994.9
55	548805.68	2242024.98
56	548807.34	2242026.09
57	548844.24	2242048.85
58	548847.05	2242050.7
59	548850.88	2242050.79
60	548851.61	2242050.42
61	548852.82	2242049.81
62	548854.58	2242048.93
63	548859.02	2242044.56

№ п/п	X	Y
1	2	3
64	548878.34	2242052.82
65	548869.25	2242060.36
66	548869.37	2242061.77
67	548869.49	2242063.15
68	548894.37	2242073.84
69	548898.54	2242075.63
70	548900.2	2242076.2
71	548951.81	2242094.11
72	548993.72	2242106.34
73	548995.19	2242105.37
74	548998.22	2242103.39
75	549005.55	2242104.87
76	549007.19	2242106.62
77	549019.79	2242110.7
78	549043.87	2242118.51
79	549048.09	2242119.88
1	549050.61	2242113.75
80	549053.75	2242114.93
81	549053.69	2242115.09
82	549053.46	2242115.01
83	549053.52	2242114.85
80	549053.75	2242114.93
84	548678.44	2241942.04
85	548678.33	2241942.26
86	548678.18	2241942.18
87	548678.28	2241941.97
84	548678.44	2241942.04
88	548803.59	2242025
89	548803.45	2242025.2
90	548803.31	2242025.1
91	548803.45	2242024.9
88	548803.59	2242025
92	548720.45	2241968.9
93	548720.31	2241969.1
94	548720.18	2241969
95	548720.31	2241968.8
92	548720.45	2241968.9

№ п/п	X	Y
1	2	3
96	548762.59	2241997.08
97	548762.45	2241996.98
98	548762.58	2241996.78
99	548762.72	2241996.88
96	548762.59	2241997.08
59:18:0020201:195, площадь 1422 кв.м		
1	548879.79	2242659.18
2	548918.04	2242678.64
3	548916.77	2242683.41
4	548917.21	2242683.54
5	548915.95	2242687.83
6	548915.34	2242687.65
7	548912.55	2242696.06
8	548909.01	2242704.33
9	548909.68	2242704.85
10	548906.92	2242712.17
11	548896.61	2242707.99
12	548895.03	2242711.87
13	548892.64	2242710.85
14	548892.13	2242711.96
15	548875.64	2242704.66
16	548875.88	2242704.03
17	548880.73	2242687.34
18	548881.01	2242679.44
1	548879.79	2242659.18
59:18:0020201:4581, площадь 608 кв.м		
1	549865.16	2242465.91
2	549852.06	2242475.68
3	549851.59	2242475.1
4	549824.51	2242441.36
5	549825.8	2242440.45
6	549827.57	2242442.76
7	549830.99	2242439.98
8	549833.6	2242437.98
9	549836.56	2242435.63
10	549863.99	2242464.72
1	549865.16	2242465.91
59:18:0020201:4582, площадь 995 кв.м		
1	549806.82	2242455.3
2	549815.46	2242449.12



№ п/п	X	Y
1	2	3
3	549814.81	2242448.19
4	549824.51	2242441.36
5	549851.59	2242475.1
6	549852.06	2242475.68
7	549846.69	2242479.71
8	549834.33	2242489.44
9	549828.9	2242482.87
10	549819.98	2242472.24
11	549812.87	2242463.15
12	549808.02	2242456.58
1	549806.82	2242455.3
59:18:0020201:397, площадь 1348 кв.м		
1	549162.13	2242429.19
2	549162.81	2242430.24
3	549176.84	2242451.79
4	549182.26	2242460.49
5	549186.25	2242466.9
6	549179.61	2242470.33
7	549167.16	2242476.2
8	549155.12	2242481.55
9	549141.24	2242445.62
10	549138.77	2242439.59
11	549139.13	2242439.39
1	549162.13	2242429.19
59:18:0020201:220, площадь 1404 кв.м		
1	549592.21	2242393.49
2	549592.22	2242393.58
3	549592.39	2242393.57
4	549592.38	2242393.43
5	549605.24	2242388.73
6	549606.53	2242395.04
7	549586.51	2242409.61
8	549584.9	2242410.52
9	549584.28	2242411.28
10	549574.72	2242415.77
11	549574.42	2242415.91
12	549569.51	2242415.03
13	549559.3	2242420.08
14	549557.85	2242421.31
15	549556.58	2242422.54
16	549542.21	2242409.86

№ п/п	X	Y
1	2	3
17	549555.57	2242391.59
18	549561.58	2242385.05
19	549571.72	2242376.33
20	549589.41	2242394.8
21	549592.05	2242393.55
1	549592.21	2242393.49
59:18:0020201:822, площадь 0 кв.м		
1	549210.28	2242617.67
2	549210.07	2242617.79
3	549209.99	2242617.64
4	549210.2	2242617.52
1	549210.28	2242617.67
59:18:0020201:823, площадь 0 кв.м		
1	549198.46	2242598.59
2	549198.3	2242598.65
3	549198.22	2242598.42
4	549198.38	2242598.37
1	549198.46	2242598.59
59:18:0020201:597, площадь 0 кв.м		
1	549806.13	2243208.59
2	549806.31	2243208.43
3	549806.42	2243208.56
4	549806.24	2243208.72
1	549806.13	2243208.59
59:18:0020201:588, площадь 0 кв.м		
1	549649.48	2243057.69
2	549649.32	2243057.87
3	549649.2	2243057.75
4	549649.36	2243057.58
1	549649.48	2243057.69
59:18:0020201:559, площадь 0 кв.м		
1	549509.8	2242850.53
2	549509.82	2242850.36
3	549510.06	2242850.4
4	549510.03	2242850.57
1	549509.8	2242850.53
59:18:0020201:600, площадь 0 кв.м		
1	549505.57	2242849.86
2	549505.43	2242849.96
3	549505.3	2242849.76
4	549505.44	2242849.67

№ п/п	X	Y
1	2	3
1	549505.57	2242849.86
59:18:0020201:4273(12), площадь 1 кв.м		
1	549547.27	2242839.66
2	549547.98	2242840.37
3	549547.27	2242841.08
4	549546.57	2242840.37
1	549547.27	2242839.66
59:18:0020201:864, площадь 0 кв.м		
1	549592.39	2242393.57
2	549592.22	2242393.58
3	549592.2	2242393.34
4	549592.37	2242393.33
1	549592.39	2242393.57
59:18:0020201:776, площадь 1 кв.м		
1	549638.29	2242379.14
2	549638.21	2242379.28
3	549634.34	2242376.94
4	549634.14	2242376.81
5	549634.24	2242376.67
6	549634.5	2242376.84
1	549638.29	2242379.14
59:18:0020201:865, площадь 0 кв.м		
1	549653.73	2242396.47
2	549653.59	2242396.57
3	549653.46	2242396.37
4	549653.6	2242396.28
1	549653.73	2242396.47
59:18:0020201:784, площадь 0 кв.м		
1	549445.24	2242277.5
2	549445.07	2242277.48
3	549445.09	2242277.24
4	549445.26	2242277.26
1	549445.24	2242277.5
59:18:0020201:497, площадь 990 кв.м		
1	548908.82	2242226.82
2	548908.62	2242224.94
3	548908.24	2242221.96
4	548908.19	2242221.37
5	548906.59	2242203.36
6	548927.37	2242199.73



№ п/п	X	Y
1	2	3
7	548937.32	2242238.55
8	548932.58	2242240
9	548917.35	2242244.2
10	548917.48	2242244.64
11	548913.64	2242245.76
12	548913.51	2242245.31
13	548912.71	2242245.49
1	548908.82	2242226.82
59:18:0020201:219, площадь 1137 кв.м		
1	549590.62	2242431.31
2	549596.52	2242436.47
3	549596.72	2242436.67
4	549590.81	2242442.17
5	549585.92	2242446.66
6	549589.01	2242449.7
7	549578.03	2242460.1
8	549575.33	2242457.21
9	549547.99	2242430.8
10	549556.58	2242422.54
11	549557.85	2242421.31
12	549559.3	2242420.08
13	549569.51	2242415.03
14	549574.42	2242415.91
15	549574.72	2242415.77
16	549586.89	2242427.63
1	549590.62	2242431.31
59:18:0020201:4579, площадь 1644 кв.м		
1	549542.55	2242426.5
2	549547.99	2242430.8
3	549575.33	2242457.21
4	549578.03	2242460.1
5	549567.42	2242470.58
6	549552.99	2242485.04
7	549548.34	2242480.21
8	549521.15	2242449.28
9	549522.02	2242448.13
10	549525.2	2242444.6
11	549528.01	2242441.47
12	549534.76	2242433.77
1	549542.55	2242426.5
59:18:0020201:4560, площадь 806 кв.м		

№ п/п	X	Y
1	2	3
1	549289.6	2242936.77
2	549314.67	2242928.76
3	549322.31	2242946.29
4	549309.65	2242952.22
5	549291.8	2242967.95
6	549285.44	2242953.15
7	549284.75	2242950.36
8	549284.1	2242948.59
1	549289.6	2242936.77
9	549292.17	2242960.21
10	549292.02	2242960.29
11	549291.91	2242960.08
12	549292.06	2242960
9	549292.17	2242960.21
59:18:0020201:959, площадь 1180 кв.м		
1	549279.76	2242852.32
2	549280.48	2242859.32
3	549273.89	2242878.34
4	549266.99	2242898.45
5	549267.04	2242900.08
6	549267.1	2242901.5
7	549264.99	2242906.38
8	549256.04	2242901.51
9	549257.59	2242895.67
10	549258.61	2242891.5
11	549266.62	2242874.04
12	549264.78	2242873.14
13	549247.1	2242864.56
14	549236.26	2242859.11
15	549262.94	2242839.76
1	549279.76	2242852.32
59:18:0020201:938, площадь 900 кв.м		
1	549336.51	2242627.88
2	549336.19	2242628.04
3	549318.93	2242636.45
4	549317.72	2242637.03
5	549312.87	2242639.39
6	549304.26	2242620.77
7	549326.33	2242601.15
8	549332.03	2242599.06

№ п/п	X	Y
1	2	3
9	549346.1	2242623.29
1	549336.51	2242627.88
10	549326.5	2242631.03
11	549326.1	2242631.03
12	549326.09	2242631.43
13	549326.5	2242631.43
10	549326.5	2242631.03
59:18:0020201:4324, площадь 1294 кв.м		
1	549585.73	2242350.41
2	549570.71	2242367.59
3	549570.54	2242367.41
4	549558.5	2242360.7
5	549549.39	2242354.6
6	549544.84	2242351.55
7	549543.76	2242350.75
8	549529.42	2242339.98
9	549542.33	2242324.63
10	549547.43	2242318.31
11	549555.51	2242325.33
1	549585.73	2242350.41
59:18:0020201:287, площадь 771 кв.м		
1	548640.19	2242075.96
2	548652.29	2242078.22
3	548676.57	2242085.08
4	548675.43	2242089.11
5	548674.52	2242095.91
6	548673.63	2242102.51
7	548658.36	2242101.43
8	548637.46	2242099.18
1	548640.19	2242075.96
59:18:0020201:140, площадь 1225 кв.м		
1	549288.16	2242808.32
2	549275.89	2242817.12
3	549271.65	2242811.61
4	549268.33	2242806.94
5	549266.44	2242804.88
6	549255.28	2242791.69
7	549254.59	2242791.19
8	549245.43	2242795.36
9	549240.89	2242789.9



№ п/п	X	Y
1	2	3
10	549233.37	2242780.65
11	549229.7	2242776.13
12	549247.6	2242761.71
13	549250.52	2242759.55
1	549288.16	2242808.32
59:18:0020201:43, площадь 1261 кв.м		
1	549566.58	2242867.64
2	549564.14	2242869.26
3	549519.37	2242899.59
4	549515.89	2242894.65
5	549514.31	2242892.26
6	549511.26	2242886.16
7	549509.45	2242882.4
8	549506.88	2242877.22
9	549509.78	2242875.74
10	549528.59	2242866.14
11	549554.09	2242853.49
12	549557.7	2242851.76
1	549566.58	2242867.64
59:18:0020201:928, площадь 36 кв.м		
1	549615.17	2242325.64
2	549617.23	2242326.1
3	549616.62	2242329.23
4	549614.53	2242328.88
5	549614.18	2242330.57
6	549609.43	2242329.63
7	549610.63	2242323.62
8	549615.37	2242324.63
1	549615.17	2242325.64
59:18:0020201:927, площадь 642 кв.м		
1	549622.55	2242295.11
2	549632.34	2242312.49
3	549632.24	2242315.85
4	549632.09	2242321.58
5	549632.09	2242325.97
6	549626.21	2242325.94
7	549618.41	2242325.89
8	549618.5	2242321.67
9	549618.52	2242315.9
10	549626.06	2242315.92
11	549626.12	2242312.43

№ п/п	X	Y
1	2	3
12	549618.44	2242312.2
13	549603.5	2242310.91
14	549595.26	2242295.18
15	549595.08	2242294.5
16	549598.37	2242293.64
17	549598.81	2242295.07
18	549603.77	2242293.89
1	549622.55	2242295.11
59:18:0020201:183, площадь 1734 кв.м		
1	549201.59	2242790.2
2	549206.65	2242798.84
3	549210.58	2242803.61
4	549185.29	2242822.49
5	549181.53	2242825.3
6	549170.12	2242807.77
7	549158.9	2242790.32
8	549154.61	2242783.71
9	549154.37	2242783.33
10	549168.85	2242773.84
11	549183.34	2242764.34
12	549187.48	2242770.19
1	549201.59	2242790.2
59:18:0020201:556, площадь 487 кв.м		
1	549102.87	2242787.03
2	549100.03	2242787.4
3	549090.6	2242789.43
4	549088.83	2242785.32
5	549086.64	2242778.76
6	549086.98	2242775.94
7	549084.89	2242775.8
8	549083.92	2242775.61
9	549083.96	2242771.45
10	549080.69	2242771.07
11	549080.69	2242770.65
12	549081.07	2242770.68
13	549081.24	2242764.87
14	549081.38	2242759.79
15	549094.85	2242757.12
16	549106.77	2242754.59
17	549107.2	2242756.53
18	549103.43	2242757.38

№ п/п	X	Y
1	2	3
19	549103.81	2242758.85
20	549097.84	2242760.28
21	549098.84	2242765.22
22	549097.13	2242765.63
1	549102.87	2242787.03
59:18:0020201:4290, площадь 1447 кв.м		
1	550031.13	2242454.77
2	550026.97	2242459.63
3	550031.57	2242462.92
4	550046.02	2242483.9
5	550029.82	2242509.01
6	550021.08	2242499.31
7	550012.32	2242489.65
8	549992.99	2242468.62
9	549999.06	2242465.47
10	550000.08	2242466.91
11	550001.59	2242465.76
12	549999.98	2242461.91
13	550006.43	2242458.88
14	550010.12	2242459.43
15	550013.3	2242458.67
1	550031.13	2242454.77
59:18:0020201:88, площадь 1308 кв.м		
1	549388.73	2242973.7
2	549389.11	2242972.93
3	549379.7	2242959.48
4	549349.88	2242977.21
5	549380.19	2243008.67
6	549381.41	2243008.19
7	549404.04	2242990.72
1	549388.73	2242973.7
59:18:0020201:63, площадь 530 кв.м		
1	549680.04	2243159.24
2	549685.11	2243154.08
3	549688.64	2243150.62
4	549662.91	2243123.6
5	549660.95	2243125.25
6	549656.09	2243129.28
7	549654.02	2243131.18
8	549650.07	2243134.83
9	549658.4	2243143.93





№ п/п	X	Y
1	2	3
10	549661.79	2243140.98
1	549680.04	2243159.24
59:18:0020201:71, площадь 1654 кв.м		
1	549528.98	2242946.67
2	549527.54	2242948.07
3	549496.53	2242978.11
4	549491.83	2242981.74
5	549477.48	2242967.36
6	549469.77	2242959.75
7	549474.39	2242955.3
8	549480.58	2242949.27
9	549506.95	2242925.52
10	549510.4	2242922.94
1	549528.98	2242946.67
59:18:0020201:69, площадь 1263 кв.м		
1	549549.51	2242971.61
2	549548.23	2242973.17
3	549517.89	2242999.86
4	549517.37	2243000.65
5	549539.1	2243022.8
6	549566.22	2242995.8
7	549568.16	2242993.93
1	549549.51	2242971.61
59:18:0020201:949, площадь 1137 кв.м		
1	549593.61	2242984.49
2	549585.85	2242977.46
3	549574.13	2242964.96
4	549578.58	2242961.36
5	549585.91	2242955.44
6	549607.94	2242937.63
7	549611.07	2242935.07
8	549611.48	2242934.63
9	549611.5	2242934.6
10	549624.85	2242950.68
11	549623.68	2242951.82
12	549620.32	2242955.39
13	549606.23	2242970.65
14	549594.02	2242983.87
1	549593.61	2242984.49
59:18:0020201:108, площадь 1536 кв.м		
1	549806.82	2242455.3

№ п/п	X	Y
1	2	3
2	549808.02	2242456.58
3	549812.87	2242463.15
4	549819.98	2242472.24
5	549828.9	2242482.87
6	549834.33	2242489.44
7	549822.33	2242497.86
8	549817.14	2242502.17
9	549805.75	2242510.78
10	549803.33	2242508.08
11	549782.5	2242479.32
12	549779.12	2242474.49
1	549806.82	2242455.3
59:18:0020201:117, площадь 851 кв.м		
1	549580.74	2242619.42
2	549578.65	2242617.19
3	549564.97	2242627.73
4	549569.17	2242633.5
5	549573.41	2242637.66
6	549574.9	2242636.58
7	549577.86	2242640.57
8	549576.75	2242641.46
9	549585.49	2242651.82
10	549595.13	2242661.83
11	549610.72	2242649.06
1	549580.74	2242619.42
59:18:0020201:116, площадь 857 кв.м		
1	549564.97	2242627.73
2	549551.27	2242638.83
3	549556.7	2242646.26
4	549560.7	2242651.64
5	549565.41	2242656.26
6	549573.94	2242666.21
7	549581.09	2242675.31
8	549581.79	2242674.6
9	549595.13	2242661.83
10	549585.49	2242651.82
11	549576.75	2242641.46
12	549577.86	2242640.57
13	549574.9	2242636.58
14	549573.41	2242637.66
15	549569.17	2242633.5

№ п/п	X	Y
1	2	3
1	549564.97	2242627.73
59:18:0020201:138, площадь 1719 кв.м		
1	549216.94	2242809.9
2	549210.58	2242803.61
3	549185.29	2242822.49
4	549189.09	2242829.09
5	549203.62	2242849.67
6	549210.06	2242857.25
7	549214.25	2242861.85
8	549243.29	2242841.31
9	549238.4	2242835.11
1	549216.94	2242809.9
59:18:0020201:162, площадь 1671 кв.м		
1	549778.41	2242384.8
2	549766.14	2242395.39
3	549755.01	2242405.79
4	549764.87	2242414.44
5	549775.43	2242421.66
6	549785.11	2242428.79
7	549793.78	2242439.72
8	549803.68	2242432.52
9	549806.75	2242436.23
10	549814.29	2242430.49
11	549812.19	2242426.83
12	549818.22	2242422.81
13	549817.74	2242422.3
14	549810.92	2242413.4
15	549804.15	2242406.67
16	549798.82	2242401.43
17	549780.8	2242386.54
1	549778.41	2242384.8
59:18:0020201:184, площадь 1490 кв.м		
1	549154.37	2242783.33
2	549154.61	2242783.71
3	549158.9	2242790.32
4	549170.12	2242807.77
5	549181.53	2242825.3
6	549175.54	2242831.75
7	549158.66	2242840.85
8	549147.29	2242824.64
9	549129.28	2242796.21



№ п/п	X	Y
1	2	3
10	549132.65	2242793.81
1	549154.37	2242783.33
59:18:0020201:185, площадь 1514 кв.м		
1	549133.12	2242812.08
2	549136.31	2242817.47
3	549142	2242829.87
4	549129.76	2242838.36
5	549109.77	2242841.32
6	549106.25	2242830.14
7	549095.87	2242806.74
8	549092.78	2242797.12
9	549119.83	2242789.39
10	549122.28	2242795.75
1	549133.12	2242812.08
59:18:0020201:194, площадь 1506 кв.м		
1	548916.16	2242731.04
2	548907.84	2242771.36
3	548907.02	2242775.35
4	548872.65	2242758.7
5	548872.38	2242754.44
6	548871.09	2242733.79
7	548887.71	2242731.14
8	548889.73	2242730.82
9	548896.63	2242730.66
10	548896.57	2242728.41
11	548904.38	2242728.52
12	548909.84	2242728.57
13	548909.9	2242726.24
14	548916.41	2242726.38
1	548916.16	2242731.04
59:18:0020201:203, площадь 1348 кв.м		
1	549099.89	2242702.28
2	549081.88	2242712.91
3	549074.77	2242717.38
4	549070.73	2242718.77
5	549075.77	2242736.27
6	549078.29	2242746.83
7	549080.4	2242747.74
8	549096.15	2242745.94
9	549108.28	2242744.86
10	549111.96	2242744.14

№ п/п	X	Y
1	2	3
11	549118.97	2242742.05
12	549116.04	2242735.94
13	549115.2	2242736.18
14	549113.3	2242729.75
15	549113.25	2242729.75
16	549112.71	2242729.8
17	549111.98	2242727.53
18	549111.33	2242727.74
19	549110.95	2242726.27
1	549099.89	2242702.28
59:18:0020201:216, площадь 1592 кв.м		
1	549518.59	2242508.06
2	549511.79	2242514.46
3	549512.66	2242515.53
4	549510.77	2242517.3
5	549509.92	2242516.38
6	549503.01	2242522.26
7	549496.31	2242527.97
8	549495.64	2242527.22
9	549459.31	2242488.76
10	549472.05	2242475.97
11	549479.35	2242469.32
12	549495.04	2242484.66
13	549510.28	2242499.64
1	549518.59	2242508.06
59:18:0020201:945, площадь 1900 кв.м		
1	548845.96	2242679.86
2	548855.4	2242664.32
3	548864.07	2242647.91
4	548875.05	2242649.34
5	548881.67	2242650.37
6	548880.05	2242658.82
7	548879.79	2242659.18
8	548881.01	2242679.44
9	548880.73	2242687.34
10	548875.88	2242704.03
11	548875.64	2242704.66
12	548875.47	2242705.12
13	548872.42	2242713.22
14	548838.12	2242707.29
1	548845.96	2242679.86

№ п/п	X	Y
1	2	3
59:18:0020201:31, площадь 1698 кв.м		
1	549614.42	2242653.19
2	549643	2242682.37
3	549675.16	2242660.13
4	549659.58	2242641.16
5	549646.93	2242628.47
6	549643.08	2242630.98
7	549639.9	2242633.44
8	549627.42	2242641.88
9	549624.56	2242643.81
1	549614.42	2242653.19
59:18:0020201:32, площадь 1452 кв.м		
1	549703.35	2242636.61
2	549674.84	2242607.62
3	549665.47	2242614.92
4	549660.74	2242618.62
5	549654.06	2242623.39
6	549646.93	2242628.47
7	549659.58	2242641.16
8	549675.16	2242660.13
1	549703.35	2242636.61
59:18:0020201:480, площадь 723 кв.м		
1	549179.21	2242298.41
2	549182.32	2242293.08
3	549189.82	2242280.95
4	549155.77	2242262.69
5	549146.32	2242276.46
1	549179.21	2242298.41
59:18:0020201:467, площадь 1004 кв.м		
1	548905.87	2242198.77
2	548906.59	2242203.36
3	548908.19	2242221.37
4	548869.68	2242225.81
5	548867.27	2242196.61
1	548905.87	2242198.77
59:18:0020201:468, площадь 1118 кв.м		
1	548908.19	2242221.37
2	548908.24	2242221.96
3	548908.62	2242224.94
4	548908.82	2242226.82
5	548912.71	2242245.49



№ п/п	X	Y
1	2	3
6	548872.7	2242257.08
7	548870.42	2242237.12
8	548869.68	2242225.81
1	548908.19	2242221.37
59:18:0020201:470, площадь 1120 кв.м		
1	548927.87	2242280.83
2	548935.98	2242290.13
3	548944.26	2242299.09
4	548914.58	2242326.75
5	548904.33	2242313.74
6	548894.67	2242301.5
1	548927.87	2242280.83
59:18:0020201:471, площадь 1122 кв.м		
1	548944.26	2242299.09
2	548947.07	2242301.9
3	548946.03	2242302.9
4	548962.02	2242316.51
5	548961.72	2242317.27
6	548958.14	2242322.51
7	548951.42	2242331.64
8	548939.87	2242347.78
9	548914.58	2242326.75
1	548944.26	2242299.09
59:18:0020201:473, площадь 1240 кв.м		
1	548984.49	2242324.92
2	549003.82	2242333.14
3	549007.81	2242334.18
4	549004.91	2242346.48
5	549003.7	2242354.76
6	548999.36	2242374.62
7	548999.3	2242374.77
8	548988.2	2242371.88
9	548980.17	2242369.5
10	548975.91	2242367.65
11	548967.53	2242363.88
1	548984.49	2242324.92
59:18:0020201:474, площадь 1177 кв.м		
1	548999.36	2242374.62
2	549013.42	2242377.24
3	549020.73	2242378.11
4	549031.05	2242378.08

№ п/п	X	Y
1	2	3
5	549031.41	2242360.7
6	549031.54	2242336.36
7	549007.81	2242334.18
8	549004.91	2242346.48
9	549003.7	2242354.76
1	548999.36	2242374.62
59:18:0020201:476, площадь 1148 кв.м		
1	549063.68	2242375.35
2	549075.9	2242371.31
3	549089.53	2242367.03
4	549094.84	2242365.1
5	549090.63	2242353.31
6	549079.38	2242329.3
7	549072.22	2242330.71
8	549066.57	2242332.66
9	549061.45	2242334.41
10	549055.89	2242335.65
1	549063.68	2242375.35
59:18:0020201:229, площадь 900 кв.м		
1	549488.93	2242393.49
2	549523.57	2242416.55
3	549530.06	2242419.96
4	549520.51	2242435.18
5	549481.97	2242408.79
6	549481.39	2242409.56
7	549475.98	2242405.33
8	549486.18	2242391.56
1	549488.93	2242393.49
59:18:0020201:231, площадь 1729 кв.м		
1	549454.79	2242430.35
2	549450.44	2242435.89
3	549437.86	2242450.99
4	549439.27	2242453.7
5	549438.62	2242454.5
6	549472.05	2242475.97
7	549479.35	2242469.32
8	549495.04	2242484.66
9	549509.81	2242464.64
10	549502.65	2242459.1
11	549500.89	2242457.81
12	549496.57	2242454.75

№ п/п	X	Y
1	2	3
13	549493.07	2242456.84
14	549477.7	2242445.54
1	549454.79	2242430.35
59:18:0020201:244, площадь 1424 кв.м		
1	549315.41	2242484.66
2	549321.47	2242492.16
3	549317.05	2242498.11
4	549331.65	2242510.27
5	549349.8	2242529.41
6	549351.93	2242531.52
7	549368.59	2242510.44
8	549357.35	2242500.93
9	549329.38	2242471.04
1	549315.41	2242484.66
59:18:0020201:245, площадь 1332 кв.м		
1	549329.38	2242471.04
2	549357.35	2242500.93
3	549368.59	2242510.44
4	549383.22	2242491.35
5	549347.33	2242454.26
6	549340.99	2242460.16
7	549333.63	2242467
1	549329.38	2242471.04
59:18:0020201:246, площадь 1424 кв.м		
1	549383.22	2242491.35
2	549385.1	2242489.15
3	549387.95	2242485.34
4	549389.44	2242486.38
5	549391.47	2242483.95
6	549397.07	2242477.26
7	549400.46	2242480.15
8	549404.16	2242476.02
9	549399.35	2242471.86
10	549402.24	2242468.78
11	549392.66	2242460.17
12	549389.14	2242455.41
13	549375.58	2242438
14	549369.48	2242441.62
15	549364.04	2242444.94
16	549358.07	2242448.4
17	549354.94	2242450.14



№ п/п	X	Y
1	2	3
18	549347.33	2242454.26
1	549383.22	2242491.35
59:18:0020201:261, площадь 1428 кв.м		
1	549112.7	2242663.97
2	549113.66	2242663.19
3	549122.46	2242674.77
4	549131.78	2242688.43
5	549125.85	2242692.36
6	549119.86	2242695.3
7	549111.85	2242698.4
8	549110.1	2242695.8
9	549107.52	2242697.72
10	549099.89	2242702.28
11	549081.88	2242712.91
12	549077.8	2242698.89
13	549074.85	2242699.65
14	549059.14	2242701.62
15	549058.46	2242696.62
16	549074.29	2242692.12
17	549079.59	2242689.23
1	549112.7	2242663.97
59:18:0020201:271, площадь 1246 кв.м		
1	549009.58	2242615.61
2	549009.73	2242620.23
3	549008.82	2242629.07
4	549009.19	2242629.26
5	549008.69	2242633.34
6	549005.67	2242660.07
7	548980.31	2242656.81
8	548980.2	2242657.26
9	548975.13	2242656.45
10	548974.69	2242655.69
11	548980.95	2242634.28
12	548984.27	2242616.56
13	548985	2242613.1
14	548988.36	2242612.71
1	549009.58	2242615.61
59:18:0020201:298, площадь 998 кв.м		
1	548690.43	2242346.9
2	548708.14	2242341.67
3	548709.72	2242346.59

№ п/п	X	Y
1	2	3
4	548715.56	2242362.04
5	548716.34	2242363.91
6	548697.88	2242371.48
7	548680.48	2242378.82
8	548676.95	2242369.86
9	548676.33	2242369.89
10	548673.29	2242362.28
11	548673.89	2242362.12
12	548670.62	2242353.85
1	548690.43	2242346.9
59:18:0020201:301, площадь 910 кв.м		
1	548737.28	2242404.57
2	548746.32	2242417.3
3	548750.13	2242422.99
4	548737.6	2242432.48
5	548730.71	2242437.58
6	548720.01	2242445.41
7	548715.55	2242439.3
8	548715.39	2242439.48
9	548712	2242434.8
10	548712.19	2242434.68
11	548704.98	2242424.8
12	548708.76	2242422.47
13	548716.89	2242417.45
1	548737.28	2242404.57
59:18:0020201:312, площадь 1016 кв.м		
1	548952	2242554.04
2	548950.23	2242559.88
3	548941.89	2242587.36
4	548972.1	2242593.73
5	548978.77	2242558.83
6	548966.71	2242556.83
1	548952	2242554.04
59:18:0020201:313, площадь 1028 кв.м		
1	548978.77	2242558.83
2	548972.1	2242593.73
3	549001.48	2242597.96
4	549001.88	2242595.44
5	549003.6	2242582.36
6	549004.23	2242576.56
7	549004.38	2242575.26

№ п/п	X	Y
1	2	3
8	549005.73	2242565.92
9	549006.27	2242562.72
10	549006.5	2242562.08
1	548978.77	2242558.83
59:18:0020201:317, площадь 805 кв.м		
1	549119.52	2242551.18
2	549122.12	2242560.04
3	549125.22	2242570.88
4	549127.36	2242578.67
5	549128.89	2242584.15
6	549106.11	2242590.44
7	549097.29	2242557.18
8	549098.79	2242556.21
9	549106.82	2242554.73
1	549119.52	2242551.18
59:18:0020201:320, площадь 896 кв.м		
1	549192.39	2242563.52
2	549188.08	2242566.81
3	549187.26	2242566
4	549178.65	2242569.88
5	549169.26	2242573.73
6	549145.66	2242544.14
7	549147.28	2242543.77
8	549165.12	2242538.61
9	549165.62	2242539.68
10	549172.18	2242536.77
1	549192.39	2242563.52
59:18:0020201:322, площадь 666 кв.м		
1	549221.32	2242515.05
2	549223.41	2242517.9
3	549226.71	2242522.54
4	549234.01	2242532.02
5	549237.15	2242536.8
6	549237.87	2242537.91
7	549216.47	2242552.08
8	549209.19	2242542.38
9	549213.7	2242537.96
10	549203.11	2242523.18
11	549215.16	2242517.75
1	549221.32	2242515.05
59:18:0020201:328, площадь 1321 кв.м		



№ п/п	X	Y
1	2	3
1	549388.03	2242356.82
2	549419.95	2242382.74
3	549397.92	2242408.47
4	549366.98	2242374.33
5	549378.6	2242365.13
1	549388.03	2242356.82
59:18:0020201:335, площадь 1091 кв.м		
1	549221.96	2242470.34
2	549230.3	2242486.57
3	549229.64	2242486.86
4	549239.92	2242503.92
5	549241.54	2242506.61
6	549221.32	2242515.05
7	549215.16	2242517.75
8	549198.53	2242480.64
1	549221.96	2242470.34
59:18:0020201:336, площадь 1225 кв.м		
1	549215.16	2242517.75
2	549203.11	2242523.18
3	549187.04	2242529.6
4	549184.85	2242525.05
5	549181.23	2242517.53
6	549177.34	2242508.08
7	549171.21	2242493.18
8	549194.34	2242483.19
9	549194.17	2242482.69
10	549198.53	2242480.64
1	549215.16	2242517.75
59:18:0020201:343, площадь 955 кв.м		
1	549010.35	2242525.18
2	549006.5	2242562.08
3	548978.77	2242558.83
4	548986.07	2242523.39
1	549010.35	2242525.18
59:18:0020201:347, площадь 180 кв.м		
1	548890.29	2242524.78
2	548887.37	2242531.32
3	548890.36	2242532.71
4	548912.53	2242541
5	548915.09	2242535.59
1	548890.29	2242524.78

№ п/п	X	Y
1	2	3
59:18:0020201:350, площадь 830 кв.м		
1	548863.73	2242477.53
2	548855.79	2242490.28
3	548844.72	2242507.93
4	548836.13	2242502.6
5	548830.92	2242498.99
6	548824.89	2242494.46
7	548830.96	2242485.26
8	548846.31	2242465.41
9	548852.81	2242469.93
10	548852.95	2242470.04
11	548855.93	2242471.89
1	548863.73	2242477.53
59:18:0020201:351, площадь 613 кв.м		
1	548846.31	2242465.41
2	548830.96	2242485.26
3	548824.89	2242494.46
4	548819.21	2242490.49
5	548811.15	2242483.91
6	548831.85	2242455.47
1	548846.31	2242465.41
59:18:0020201:355, площадь 909 кв.м		
1	548762.15	2242377.17
2	548775.64	2242396.26
3	548746.32	2242417.3
4	548737.28	2242404.57
5	548731.25	2242394.94
6	548733.84	2242393.2
7	548741.86	2242388.75
8	548747.18	2242385.69
9	548755.31	2242381.07
1	548762.15	2242377.17
59:18:0020201:359, площадь 1074 кв.м		
1	548729.76	2242272.27
2	548733.93	2242296.18
3	548692.15	2242305.64
4	548692.07	2242302.7
5	548688.98	2242285.14
6	548689.25	2242285.1
7	548688.5	2242279.38
1	548729.76	2242272.27

№ п/п	X	Y
1	2	3
59:18:0020201:361, площадь 945 кв.м		
1	548685.06	2242256.42
2	548684.13	2242247.83
3	548682.78	2242240.08
4	548681.79	2242233.54
5	548721.61	2242226.4
6	548725.35	2242249.62
1	548685.06	2242256.42
59:18:0020201:362, площадь 924 кв.м		
1	548721.61	2242226.4
2	548681.79	2242233.54
3	548681.32	2242230.46
4	548680.13	2242217.51
5	548679.22	2242210.48
6	548717.22	2242203.23
1	548721.61	2242226.4
59:18:0020201:363, площадь 923 кв.м		
1	548679.22	2242210.48
2	548717.22	2242203.23
3	548712.94	2242178.84
4	548712.57	2242178.91
5	548677.76	2242185.52
6	548678.25	2242193.84
1	548679.22	2242210.48
59:18:0020201:365, площадь 1001 кв.м		
1	548695.81	2242156.15
2	548692.05	2242157.48
3	548683.15	2242160.66
4	548675	2242160.93
5	548674.48	2242154.84
6	548673.93	2242150.6
7	548673.72	2242148.01
8	548672.75	2242141.06
9	548672.26	2242127.66
10	548685.27	2242128.08
11	548685.32	2242127.64
12	548705.85	2242128.74
13	548706.51	2242140.39
14	548708.69	2242153.2
1	548695.81	2242156.15
59:18:0020201:366, площадь 816 кв.м		



№ п/п	X	Y
1	2	3
1	548670.86	2242122.27
2	548671.89	2242113.63
3	548673.63	2242102.51
4	548674.52	2242095.91
5	548709	2242105.06
6	548707.52	2242112.8
7	548706.47	2242124.44
1	548670.86	2242122.27
59:18:0020201:367, площадь 907 кв.м		
1	548715.05	2242081.86
2	548712.02	2242091.98
3	548709	2242105.06
4	548674.52	2242095.91
5	548675.43	2242089.11
6	548676.57	2242085.08
7	548681.15	2242070.96
8	548681.35	2242070.24
9	548703.25	2242077.82
10	548709.11	2242079.88
1	548715.05	2242081.86
59:18:0020201:375, площадь 668 кв.м		
1	548725.52	2242154.49
2	548726.26	2242158.64
3	548726.67	2242158.53
4	548731	2242182.28
5	548742.86	2242180.08
6	548746.79	2242179.35
7	548753.72	2242178.07
8	548752.16	2242168.18
9	548751.08	2242160.46
10	548751.42	2242160.02
11	548751.02	2242157.01
12	548750.06	2242151.21
13	548749.56	2242150.43
14	548741.28	2242151.77
15	548737.33	2242152.4
16	548736.25	2242152.58
17	548727.76	2242154.09
1	548725.52	2242154.49
59:18:0020201:386, площадь 805 кв.м		
1	548862.74	2242416.91

№ п/п	X	Y
1	2	3
2	548860.15	2242420.29
3	548858.01	2242422.89
4	548854.74	2242427.15
5	548853	2242429.17
6	548849.7	2242433.73
7	548848.89	2242434.84
8	548845.28	2242439.18
9	548843.55	2242441.22
10	548843.41	2242441.4
11	548840.85	2242444.21
12	548862.06	2242457.96
13	548880.35	2242430.65
14	548863.04	2242416.61
1	548862.74	2242416.91
59:18:0020201:387, площадь 784 кв.м		
1	548880.35	2242430.65
2	548898.93	2242443.23
3	548897.22	2242446.22
4	548896.06	2242448.86
5	548892.57	2242455.84
6	548891.3	2242458
7	548883.42	2242471.57
8	548862.06	2242457.96
1	548880.35	2242430.65
59:18:0020201:392, площадь 836 кв.м		
1	548997.47	2242476.12
2	548993.67	2242508.66
3	549019.49	2242510.03
4	549021.02	2242496.34
5	549020.64	2242496.41
6	549022.28	2242477.06
1	548997.47	2242476.12
59:18:0020201:401, площадь 1112 кв.м		
1	549270.49	2242420.48
2	549241.8	2242385.51
3	549248.11	2242381.49
4	549261.34	2242371.7
5	549273.87	2242385.44
6	549275.97	2242387.79
7	549290.72	2242406.63
1	549270.49	2242420.48

№ п/п	X	Y
1	2	3
59:18:0020201:408, площадь 1113 кв.м		
1	549317.97	2242323.09
2	549334.56	2242343.53
3	549351.41	2242364.34
4	549348.89	2242366.73
5	549337.35	2242374.55
6	549333.78	2242377.51
7	549321.66	2242360.48
8	549316.48	2242354.1
9	549301.41	2242336.38
1	549317.97	2242323.09
59:18:0020201:410, площадь 1372 кв.м		
1	549391.45	2242325.91
2	549383.94	2242336.41
3	549368.41	2242350.23
4	549346.56	2242325.38
5	549337.3	2242314.85
6	549348.66	2242296.62
1	549391.45	2242325.91
59:18:0020201:415, площадь 737 кв.м		
1	548785.39	2242223.67
2	548761.65	2242228.31
3	548760.4	2242220.25
4	548759.87	2242216.81
5	548758.34	2242206.95
6	548756.98	2242197.48
7	548779.96	2242193.62
8	548781.05	2242199.65
9	548781.39	2242199.57
10	548783.16	2242209.32
11	548782.81	2242209.4
1	548785.39	2242223.67
59:18:0020201:416, площадь 689 кв.м		
1	548775.63	2242172.9
2	548777.7	2242182.32
3	548779.96	2242193.62
4	548756.98	2242197.48
5	548755.09	2242198.11
6	548754.46	2242195.03
7	548756.53	2242194.33
8	548753.72	2242178.07



№ п/п	X	Y
1	2	3
9	548752.16	2242168.18
10	548774.09	2242163.85
1	548775.63	2242172.9
59:18:0020201:431, площадь 885 кв.м		
1	548917.47	2242401.78
2	548922.4	2242404.72
3	548933.45	2242410.77
4	548936.19	2242412.33
5	548934.84	2242415.62
6	548934.69	2242416.14
7	548932	2242422.2
8	548930.39	2242425.96
9	548929.7	2242426.01
10	548928.42	2242428.65
11	548927.41	2242430.75
12	548925.77	2242433.71
13	548923.41	2242439.17
14	548924.09	2242439.58
15	548921.18	2242444.98
16	548918.35	2242443.57
17	548918.02	2242444.3
18	548914.65	2242442.76
19	548897.33	2242433.56
20	548897.66	2242433.03
21	548916.12	2242404.24
1	548917.47	2242401.78
59:18:0020201:434, площадь 860 кв.м		
1	549013.86	2242437.4
2	549012.54	2242448.7
3	549011.43	2242456.82
4	549010.76	2242469.15
5	548989.07	2242466.98
6	548982.08	2242465.52
7	548984.98	2242451.86
8	548985.47	2242446.94
9	548986.72	2242447
10	548988.8	2242438.62
11	548990.35	2242434.14
12	548994.79	2242434.95
13	549004.23	2242435.68
1	549013.86	2242437.4

№ п/п	X	Y
1	2	3
59:18:0020201:436, площадь 793 кв.м		
1	549060.29	2242435.15
2	549062.57	2242451.22
3	549063.64	2242468.99
4	549038.02	2242469.64
5	549037.96	2242465.02
6	549037.98	2242459.62
7	549037.38	2242445.66
8	549037.1	2242439.22
9	549038.32	2242439.14
10	549043.01	2242438.5
1	549060.29	2242435.15
59:18:0020201:438, площадь 853 кв.м		
1	549098.15	2242424.59
2	549082.87	2242429.4
3	549082.01	2242429.58
4	549084.41	2242435.48
5	549087.73	2242448.02
6	549091.21	2242463.14
7	549106.77	2242458.63
8	549107.74	2242457.74
9	549108.47	2242454.66
10	549112.28	2242453.03
11	549110.33	2242445.98
12	549113.17	2242444.84
13	549104.07	2242423.19
14	549101.36	2242415.18
15	549095.74	2242416.74
1	549098.15	2242424.59
59:18:0020201:439, площадь 940 кв.м		
1	549125.7	2242414.42
2	549127.11	2242417.15
3	549127.92	2242416.93
4	549134.48	2242429.39
5	549139.13	2242439.39
6	549138.77	2242439.59
7	549141.24	2242445.62
8	549122.85	2242453.97
9	549123.03	2242454.39
10	549114.39	2242457.95
11	549112.28	2242453.03

№ п/п	X	Y
1	2	3
12	549110.33	2242445.98
13	549113.17	2242444.84
14	549104.07	2242423.19
1	549125.7	2242414.42
59:18:0020201:493, площадь 1355 кв.м		
1	549054.71	2242287.59
2	549066.57	2242332.66
3	549072.22	2242330.71
4	549079.38	2242329.3
5	549083.97	2242326.86
6	549086.86	2242324.72
7	549100.14	2242315.37
8	549084.1	2242290.79
9	549077.47	2242283.05
1	549054.71	2242287.59
59:18:0020201:504, площадь 852 кв.м		
1	549815.86	2242333.23
2	549775.9	2242352.72
3	549764.09	2242356.47
4	549764.44	2242344.57
5	549765.24	2242342.4
6	549780.49	2242332.34
7	549789.4	2242326.57
8	549798.03	2242317.37
9	549802.09	2242321.22
10	549803.22	2242320.07
11	549811.29	2242327.99
1	549815.86	2242333.23
59:18:0020201:505, площадь 1152 кв.м		
1	549798.03	2242317.37
2	549789.4	2242326.57
3	549780.49	2242332.34
4	549765.24	2242342.4
5	549764.44	2242344.57
6	549758.95	2242347.21
7	549750.82	2242348.35
8	549739.93	2242344.82
9	549744.65	2242338.34
10	549751.84	2242329.81
11	549765.24	2242315.31
12	549767.19	2242315.8





№ п/п	X	Y
1	2	3
13	549781.81	2242301.43
1	549798.03	2242317.37
59:18:0020201:516, площадь 1764 кв.м		
1	549318.22	2242245.88
2	549314.73	2242257.04
3	549309.73	2242271.88
4	549306.56	2242279.07
5	549303.71	2242287.68
6	549301.16	2242294.4
7	549294.69	2242307.94
8	549306.3	2242314.31
9	549317.97	2242323.09
10	549330.57	2242285.44
11	549331.42	2242284.68
12	549333.13	2242281.09
13	549332.6	2242280.94
14	549335.39	2242272.2
15	549336.63	2242272.27
16	549338.06	2242260.18
17	549337.54	2242260.22
18	549338.64	2242247.78
1	549318.22	2242245.88
59:18:0020201:521, площадь 1289 кв.м		
1	549181.76	2242206.29
2	549178.13	2242215.6
3	549171.72	2242232.71
4	549171.58	2242233.02
5	549165.22	2242245.89
6	549138.91	2242235.78
7	549153.78	2242197.18
8	549155.47	2242194.95
9	549181.41	2242204.7
1	549181.76	2242206.29
59:18:0020201:522, площадь 1240 кв.м		
1	549138.91	2242235.78
2	549136.46	2242234.9
3	549113.49	2242228.26
4	549112.32	2242227.9
5	549127.22	2242188.37
6	549127.78	2242186.75
7	549128.43	2242185.69

№ п/п	X	Y
1	2	3
8	549155.47	2242194.95
9	549153.78	2242197.18
1	549138.91	2242235.78
59:18:0020201:528, площадь 849 кв.м		
1	548822.27	2242067.54
2	548841.26	2242077.36
3	548845.54	2242079.58
4	548844.18	2242081.41
5	548841.97	2242084.94
6	548838.76	2242083.22
7	548832.18	2242097.06
8	548826.39	2242111.09
9	548817.64	2242108.61
10	548807.2	2242105.57
11	548808.05	2242102.03
12	548808.18	2242101.45
13	548808.93	2242098.28
14	548816.19	2242081.27
15	548817.53	2242078.26
16	548819.64	2242072.35
1	548822.27	2242067.54
59:18:0020201:172, площадь 992 кв.м		
1	549526.29	2242521.51
2	549528.94	2242524.45
3	549538.84	2242536.65
4	549546.5	2242545.9
5	549553.4	2242553.99
6	549553.11	2242554.21
7	549540.55	2242566.26
8	549536.01	2242571.36
9	549530.8	2242567.08
10	549534.78	2242562.24
11	549516.94	2242547.91
12	549509.23	2242540.21
13	549507.22	2242538.59
1	549526.29	2242521.51
59:18:0020201:177, площадь 1327 кв.м		
1	549415.29	2242623.36
2	549415.79	2242623.97
3	549419.21	2242627.95
4	549425.41	2242634.77

№ п/п	X	Y
1	2	3
5	549426.26	2242633.97
6	549435.31	2242644.27
7	549430.69	2242648.47
8	549419.97	2242656.3
9	549417.43	2242653.92
10	549395.5	2242671.09
11	549395.13	2242670.75
12	549388.74	2242672.87
13	549384.47	2242668.3
14	549385.36	2242667.21
15	549377.12	2242657.16
16	549376.73	2242656.62
1	549415.29	2242623.36
59:18:0020201:407, площадь 1278 кв.м		
1	549301.41	2242336.38
2	549316.48	2242354.1
3	549321.66	2242360.48
4	549333.78	2242377.51
5	549314.62	2242392.22
6	549282.82	2242351.25
1	549301.41	2242336.38
59:18:0020201:333, площадь 1003 кв.м		
1	549268.71	2242464.15
2	549257.39	2242448.43
3	549278.96	2242434.6
4	549288.4	2242448.98
5	549300.86	2242467.62
6	549282.1	2242482.02
1	549268.71	2242464.15
59:18:0020201:334, площадь 1185 кв.м		
1	549268.71	2242464.15
2	549282.1	2242482.02
3	549260.87	2242498.61
4	549233.46	2242463.94
5	549257.39	2242448.43
1	549268.71	2242464.15
59:18:0020201:391, площадь 820 кв.м		
1	548997.47	2242476.12
2	548993.67	2242508.66
3	548967.47	2242504.7
4	548974.82	2242471.69





№ п/п	X	Y
1	2	3
5	548990.55	2242475.1
1	548997.47	2242476.12
59:18:0020201:383, площадь 791 кв.м		
1	548785.12	2242384.04
2	548792.74	2242379.5
3	548814.03	2242367.69
4	548821.75	2242377.15
5	548827.05	2242384.27
6	548800.64	2242404.81
7	548792.3	2242394.33
1	548785.12	2242384.04
59:18:0020201:607, площадь 944 кв.м		
1	548742.57	2242334.54
2	548728.88	2242339.15
3	548715.97	2242344.4
4	548709.72	2242346.59
5	548708.14	2242341.67
6	548704.38	2242326.99
7	548702.01	2242319.07
8	548721.48	2242313.78
9	548736.42	2242309.97
10	548738.66	2242320.09
1	548742.57	2242334.54
59:18:0020201:112, площадь 1010 кв.м		
1	549722.05	2242592.83
2	549707.81	2242576.8
3	549681.93	2242546.58
4	549680.75	2242545.4
5	549696.18	2242533.43
6	549698.44	2242535.59
7	549704.95	2242544.12
8	549701.18	2242547.3
9	549703.38	2242550.68
10	549704.89	2242552.34
11	549708.11	2242555.33
12	549712.62	2242559.21
13	549726.58	2242571.61
14	549728.1	2242572.81
15	549729.65	2242574.24
16	549731.79	2242576.12
17	549728.53	2242583.87

№ п/п	X	Y
1	2	3
18	549726.39	2242587.29
19	549725.67	2242591.46
20	549723.76	2242590.88
1	549722.05	2242592.83
59:18:0020201:270, площадь 1276 кв.м		
1	549029.4	2242613.95
2	549036.52	2242613.51
3	549036.32	2242614.29
4	549035.31	2242635.52
5	549034.66	2242645.58
6	549032.77	2242663.02
7	549005.63	2242660.62
8	549005.67	2242660.07
9	549008.69	2242633.34
10	549009.19	2242629.26
11	549008.82	2242629.07
12	549009.73	2242620.23
13	549009.58	2242615.61
1	549029.4	2242613.95
59:18:0020201:478, площадь 1153 кв.м		
1	549136.17	2242340.52
2	549111.8	2242310.09
3	549131.2	2242291.99
4	549159.78	2242320.81
5	549148.98	2242331.1
1	549136.17	2242340.52
59:18:0020201:458, площадь 936 кв.м		
1	548820.81	2242242.9
2	548826.17	2242242.35
3	548827.59	2242242.44
4	548827.67	2242241.13
5	548831.81	2242241.4
6	548831.75	2242242.42
7	548833.27	2242242.51
8	548842	2242241.96
9	548857.27	2242240.46
10	548858.39	2242240.37
11	548859.78	2242264.45
12	548827.84	2242271.7
1	548820.81	2242242.9
59:18:0020201:441, площадь 1457 кв.м		

№ п/п	X	Y
1	2	3
1	549212.66	2242285.75
2	549216.37	2242286.87
3	549244.58	2242304.17
4	549242.47	2242307.34
5	549224.24	2242333.36
6	549189.52	2242308.88
7	549200.33	2242292.86
8	549206.96	2242282.43
1	549212.66	2242285.75
59:18:0020201:179, площадь 1843 кв.м		
1	549274.32	2242757.77
2	549270.83	2242753.49
3	549264.88	2242747.51
4	549262.43	2242744.16
5	549254.84	2242731.99
6	549275.19	2242716.03
7	549274.49	2242713.4
8	549272.76	2242703.13
9	549271.57	2242700.11
10	549275.5	2242697.93
11	549279.62	2242696.51
12	549288.81	2242701.1
13	549296.87	2242704.74
14	549304.25	2242706.8
15	549307.03	2242710.89
16	549304.82	2242711.22
17	549310.23	2242727.64
18	549310.31	2242727.98
19	549297.63	2242739.7
20	549296.97	2242739.51
1	549274.32	2242757.77
59:18:0020201:101, площадь 605 кв.м		
1	549501.04	2242982.85
2	549509.19	2242990.81
3	549474.93	2243029.75
4	549465.28	2243022.38
5	549480.68	2243006.05
1	549501.04	2242982.85
59:18:0020201:536, площадь 983 кв.м		
1	548765.66	2242441.66
2	548767.89	2242443.55



№ п/п	X	Y
1	2	3
3	548773.96	2242450.53
4	548778.36	2242455.53
5	548781.84	2242459.5
6	548769.35	2242471.97
7	548768.64	2242471.27
8	548767.94	2242471.97
9	548768.64	2242472.68
10	548758.96	2242481.51
11	548754.73	2242484.95
12	548754.39	2242485.27
13	548754.02	2242485.65
14	548750.29	2242481.46
15	548736.43	2242465.94
16	548753.29	2242451.69
17	548765.43	2242441.4
1	548765.66	2242441.66
59:18:0020201:354, площадь 955 кв.м		
1	548791.06	2242414.94
2	548763	2242438.75
3	548757.26	2242433.01
4	548750.85	2242424
5	548750.13	2242422.99
6	548746.32	2242417.3
7	548775.64	2242396.26
8	548781.26	2242402.46
9	548783.28	2242405.1
1	548791.06	2242414.94
59:18:0020201:42, площадь 357 кв.м		
1	549944.78	2242461.33
2	549938.43	2242452.66
3	549942.31	2242449.42
4	549938.64	2242444.51
5	549949.76	2242435.67
6	549953.15	2242439.1
7	549954.42	2242438.06
8	549963.31	2242449.49
9	549954.6	2242456.09
10	549953.31	2242455.19
11	549950.82	2242457.58
1	549944.78	2242461.33
59:18:0020201:188, площадь 2003 кв.м		

№ п/п	X	Y
1	2	3
1	549057.93	2242762.53
2	549061.55	2242814.92
3	549063.24	2242818.79
4	549071.59	2242824.84
5	549099.3	2242829.81
6	549106.25	2242830.14
7	549095.87	2242806.74
8	549092.78	2242797.12
9	549090.6	2242789.43
10	549088.83	2242785.32
11	549086.64	2242778.76
12	549086.98	2242775.94
13	549084.89	2242775.8
14	549083.92	2242775.61
15	549083.96	2242771.45
16	549080.69	2242771.07
17	549080.69	2242770.65
18	549081.07	2242770.68
19	549081.24	2242764.87
1	549057.93	2242762.53
59:18:0020201:193, площадь 1168 кв.м		
1	548942.43	2242738.85
2	548940.72	2242745
3	548936.95	2242759.27
4	548932.56	2242776.07
5	548920.92	2242774.4
6	548907.84	2242771.36
7	548916.16	2242731.04
8	548916.41	2242726.38
9	548922.39	2242728.48
10	548932.13	2242731.47
11	548943.53	2242734.78
1	548942.43	2242738.85
59:18:0020201:427, площадь 877 кв.м		
1	548850.45	2242343.84
2	548853.01	2242346.77
3	548863.64	2242359.26
4	548865.75	2242361.82
5	548858.24	2242368.3
6	548850.52	2242375.76
7	548844.84	2242381.11

№ п/п	X	Y
1	2	3
8	548840.36	2242385.66
9	548838.99	2242386.88
10	548823.42	2242366.56
1	548850.45	2242343.84
59:18:0020201:422, площадь 549 кв.м		
1	548781.65	2242126.34
2	548782.18	2242136.56
3	548805.77	2242142
4	548817.64	2242108.61
5	548807.2	2242105.57
6	548802.5	2242126.14
7	548787.94	2242126.19
1	548781.65	2242126.34
59:18:0020201:406, площадь 1322 кв.м		
1	549317.97	2242323.09
2	549301.41	2242336.38
3	549282.82	2242351.25
4	549280.94	2242348.36
5	549281.96	2242347.16
6	549277.73	2242342.61
7	549277.02	2242336.13
8	549271.77	2242331.15
9	549273.97	2242296.28
10	549279.78	2242299.83
11	549286.53	2242303.56
12	549294.69	2242307.94
13	549306.3	2242314.31
1	549317.97	2242323.09
59:18:0020201:400, площадь 1106 кв.м		
1	549270.87	2242420.94
2	549248.8	2242433.83
3	549246.64	2242430.5
4	549247.12	2242430.02
5	549243.75	2242424.73
6	549242.79	2242425.19
7	549221.05	2242399.23
8	549224.82	2242396.74
9	549241.38	2242385.78
10	549241.8	2242385.51
11	549270.49	2242420.48
1	549270.87	2242420.94



№ п/п	X	Y
1	2	3
59:18:0020201:141, площадь 127 кв.м		
1	548807.92	2242481.27
2	548811.15	2242483.91
3	548831.85	2242455.47
4	548829.35	2242453.69
1	548807.92	2242481.27
59:18:0020201:128, площадь 994 кв.м		
1	549279.76	2242852.32
2	549282.3	2242851.4
3	549283.21	2242852.27
4	549299.68	2242841.22
5	549306.1	2242833.8
6	549310.26	2242826.1
7	549313.15	2242822.68
8	549310.95	2242819.46
9	549305	2242809.89
10	549285.8	2242824.71
11	549284.06	2242822.56
12	549262.94	2242839.76
1	549279.76	2242852.32
59:18:0020201:525, площадь 1356 кв.м		
1	548977.97	2242133.07
2	548973.2	2242144.34
3	548969.51	2242155.52
4	548969.14	2242156.63
5	548967.57	2242160.82
6	548961.41	2242179.66
7	548978.7	2242184.86
8	548989.63	2242188.17
9	548988.54	2242183.08
10	548990.39	2242176.15
11	548992.55	2242176.27
12	548996.46	2242164.47
13	548998.99	2242157.45
14	548999.7	2242155.01
15	549000.92	2242150.43
16	549003.17	2242142.63
1	548977.97	2242133.07
59:18:0020201:506, площадь 1134 кв.м		
1	549771.35	2242289.27
2	549776.08	2242293.67

№ п/п	X	Y
1	2	3
3	549782.66	2242300.5
4	549781.81	2242301.43
5	549767.19	2242315.8
6	549765.24	2242315.31
7	549751.84	2242329.81
8	549744.65	2242338.34
9	549718.52	2242341.8
10	549747.52	2242303.68
11	549754.45	2242308.06
12	549763.15	2242298.52
13	549768.8	2242291.83
1	549771.35	2242289.27
59:18:0020201:930, площадь 1424 кв.м		
1	549054.71	2242287.59
2	549066.57	2242332.66
3	549061.45	2242334.41
4	549055.89	2242335.65
5	549045.93	2242336.22
6	549032.05	2242336.42
7	549030.57	2242314.89
8	549029.24	2242302.84
9	549027.79	2242292.38
1	549054.71	2242287.59
59:18:0020201:243, площадь 163 кв.м		
1	549193.86	2242273.91
2	549192	2242277.61
3	549158.14	2242259.24
4	549160.38	2242255.98
5	549163.41	2242256.95
6	549170.2	2242260.95
7	549174.18	2242263.16
8	549174.99	2242263.35
9	549177.06	2242264.55
10	549177.01	2242264.65
11	549179.91	2242266.16
12	549179.95	2242266.09
13	549187.43	2242270.39
1	549193.86	2242273.91
59:18:0020201:178, площадь 157 кв.м		
1	549192	2242277.61
2	549189.82	2242280.95

№ п/п	X	Y
1	2	3
3	549155.77	2242262.69
4	549158.14	2242259.24
1	549192	2242277.61
59:18:0020201:253, площадь 1134 кв.м		
1	549211.18	2242620.06
2	549211.94	2242619.82
3	549225.06	2242642.97
4	549224.74	2242643.26
5	549219.22	2242646.67
6	549211.83	2242651.19
7	549204.84	2242656.08
8	549195.82	2242662.49
9	549194.84	2242661.65
10	549192.7	2242663.21
11	549189.97	2242664.73
12	549188.17	2242662.05
13	549183.88	2242654.07
14	549179.23	2242644.74
15	549176.54	2242641.72
16	549186.21	2242634.97
17	549185.8	2242634.63
1	549211.18	2242620.06
59:18:0020201:130, площадь 1576 кв.м		
1	549309.8	2242850.8
2	549375.41	2242849.88
3	549376.26	2242848.02
4	549377.9	2242847.1
5	549385.55	2242846.01
6	549387.72	2242871.18
7	549356.05	2242869.17
8	549304.27	2242869.59
1	549309.8	2242850.8
59:18:0020201:131, площадь 1423 кв.м		
1	549333.04	2242897.09
2	549332.27	2242910.76
3	549331.47	2242922.64
4	549314.67	2242928.76
5	549289.6	2242936.77
6	549289.98	2242930.44
7	549289.35	2242930.43
8	549291.46	2242921.17



№ п/п	X	Y
1	2	3
9	549289.27	2242920.52
10	549300.98	2242889.52
1	549333.04	2242897.09
59:18:0020201:134, площадь 1160 кв.м		
1	549249.67	2243010.31
2	549247.24	2243010.58
3	549238.24	2243006.21
4	549228.35	2243001.4
5	549228.5	2242999.73
6	549228.89	2242995.33
7	549240.63	2242972.53
8	549245.39	2242955.99
9	549249.08	2242953.84
10	549264.47	2242958.12
11	549264.51	2242958.16
12	549264.53	2242958.14
13	549266.29	2242958.63
1	549249.67	2243010.31
59:18:0020201:19, площадь 1158 кв.м		
1	549527.16	2242780.22
2	549510.06	2242792.11
3	549512.97	2242796.1
4	549515.99	2242797.02
5	549546.11	2242838.26
6	549561.26	2242829.21
7	549566.86	2242824.17
8	549560.52	2242814.37
9	549554.06	2242820.43
1	549527.16	2242780.22
59:18:0020201:933, площадь 1515 кв.м		
1	549490.7	2242809.13
2	549495.04	2242816.08
3	549498.43	2242822.17
4	549504.83	2242831.54
5	549521.42	2242852.36
6	549546.11	2242838.26
7	549515.99	2242797.02
8	549506.41	2242803.14
9	549503.13	2242799.61
1	549490.7	2242809.13
59:18:0020201:318, площадь 605 кв.м		

№ п/п	X	Y
1	2	3
1	549169.26	2242573.73
2	549154.18	2242577.84
3	549153.02	2242573.6
4	549150.78	2242565.4
5	549150.22	2242563.38
6	549142.48	2242565.8
7	549138.5	2242554.93
8	549122.12	2242560.04
9	549119.52	2242551.18
10	549134.5	2242547.33
11	549143.16	2242545.68
12	549145.66	2242544.14
1	549169.26	2242573.73
59:18:0020201:249, площадь 1022 кв.м		
1	549439.03	2242359.46
2	549450.66	2242368.34
3	549460.43	2242376.28
4	549470.26	2242384.12
5	549472.21	2242385.84
6	549455.85	2242403.06
7	549444.05	2242394.72
8	549423.23	2242378.72
1	549439.03	2242359.46
59:18:0020201:248, площадь 1476 кв.м		
1	549397.92	2242408.47
2	549414.81	2242423.63
3	549421.97	2242415.96
4	549434.93	2242425.38
5	549437.3	2242427.44
6	549455.85	2242403.06
7	549444.05	2242394.72
8	549423.23	2242378.72
9	549419.95	2242382.74
1	549397.92	2242408.47
59:18:0020201:292, площадь 213 кв.м		
1	549079.38	2242329.3
2	549090.63	2242353.31
3	549094.84	2242365.1
4	549100.8	2242362.55
5	549083.97	2242326.86
1	549079.38	2242329.3

№ п/п	X	Y
1	2	3
59:18:0020201:547, площадь 236 кв.м		
1	549108.08	2242358.44
2	549100.8	2242362.55
3	549083.97	2242326.86
4	549086.86	2242324.72
1	549108.08	2242358.44
59:18:0020201:236, площадь 1965 кв.м		
1	549368.65	2242589.26
2	549372.26	2242599.01
3	549369.42	2242607.92
4	549368.56	2242613.59
5	549367.88	2242625.38
6	549363.63	2242615.4
7	549357.1	2242618.18
8	549352.12	2242620.34
9	549346.1	2242623.29
10	549332.03	2242599.06
11	549331.28	2242596.27
12	549329.24	2242593.85
13	549325.35	2242589.76
14	549330.91	2242580.16
15	549349.75	2242552.93
16	549350.82	2242556.05
17	549352.29	2242557.18
18	549358.89	2242562.53
19	549362.64	2242568.14
20	549366.25	2242572.59
1	549368.65	2242589.26
59:18:0020201:494, площадь 1303 кв.м		
1	549159.22	2242394.19
2	549180.62	2242419.31
3	549180.2	2242419.6
4	549178.98	2242420.63
5	549163	2242430.13
6	549162.81	2242430.24
7	549162.13	2242429.19
8	549139.13	2242439.39
9	549134.48	2242429.39
10	549127.92	2242416.93
11	549127.11	2242417.15
12	549125.7	2242414.42



№ п/п	X	Y
1	2	3
13	549132.23	2242411.03
1	549159.22	2242394.19
59:18:0020201:263, площадь 1157 кв.м		
1	549089.81	2242630.81
2	549090.36	2242630.46
3	549102.1	2242647.21
4	549101.2	2242647.93
5	549086.63	2242658.66
6	549084.79	2242660.18
7	549081.45	2242662.78
8	549072.1	2242669.69
9	549052.88	2242682.17
10	549048.89	2242661.48
11	549053.85	2242656.59
12	549078.29	2242639.29
1	549089.81	2242630.81
13	549098.31	2242643.67
14	549097.6	2242644.38
15	549096.89	2242643.67
16	549097.6	2242642.97
13	549098.31	2242643.67
59:18:0020201:150, площадь 1755 кв.м		
1	549509.88	2242588.2
2	549510.42	2242587.66
3	549509.71	2242586.95
4	549509.2	2242587.46
5	549509.03	2242587.27
6	549514.91	2242582.7
7	549518.29	2242579.14
8	549530.8	2242567.08
9	549536.01	2242571.36
10	549539.78	2242574.97
11	549560.47	2242595.05
12	549569.79	2242606.74
13	549543.07	2242628.18
14	549531.56	2242614.72
15	549531.13	2242611.31
1	549509.88	2242588.2
59:18:0020201:373, площадь 667 кв.м		
1	548725.72	2242095.83

№ п/п	X	Y
1	2	3
2	548731.88	2242096.99
3	548737.45	2242098.08
4	548742.14	2242098.78
5	548746.01	2242099.55
6	548751.47	2242101.13
7	548751.05	2242103.98
8	548750.37	2242104.26
9	548750.02	2242107.31
10	548749.86	2242108.72
11	548747.46	2242117.64
12	548747.32	2242120.77
13	548746.86	2242124.38
14	548746.79	2242125.84
15	548736.93	2242125.35
16	548737.23	2242125.06
17	548736.52	2242124.35
18	548735.82	2242125.06
19	548736.07	2242125.31
20	548722.99	2242123.99
1	548725.72	2242095.83
59:18:0020201:395, площадь 1249 кв.м		
1	549118.47	2242482.44
2	549117.76	2242483.14
3	549118.47	2242483.85
4	549118.88	2242483.44
5	549124.32	2242496.04
6	549112.92	2242499.54
7	549105.65	2242501.78
8	549083.16	2242508.01
9	549080.48	2242488.65
10	549080.96	2242489.14
11	549081.67	2242488.43
12	549080.96	2242487.72
13	549080.42	2242488.26
14	549078.28	2242476.19
15	549112.44	2242465.98
16	549117.29	2242479.53
1	549118.47	2242482.44
17	549121.55	2242495.21
18	549122.25	2242495.92

№ п/п	X	Y
1	2	3
19	549121.55	2242496.62
20	549120.84	2242495.92
17	549121.55	2242495.21
59:18:0020201:379, площадь 648 кв.м		
1	548765.24	2242288.13
2	548765.74	2242287.63
3	548765.03	2242286.93
4	548764.32	2242287.63
5	548764.92	2242288.23
6	548749.35	2242291.4
7	548747.1	2242279.37
8	548744.74	2242263.38
9	548767.32	2242259.94
10	548767.63	2242261.52
11	548768.83	2242268.58
12	548772.72	2242285.99
1	548765.24	2242288.13
59:18:0020201:390, площадь 811 кв.м		
1	548949.52	2242476.82
2	548950.22	2242477.53
3	548950.93	2242476.82
4	548950.22	2242476.11
5	548953.63	2242466.45
6	548974.82	2242471.69
7	548967.47	2242504.7
8	548941.86	2242497.76
1	548949.52	2242476.82
59:18:0020201:4055, площадь 450 кв.м		
1	549471.37	2242410.73
2	549503.26	2242434.02
3	549509.19	2242438.4
4	549515.18	2242442.96
5	549520.51	2242435.18
6	549481.97	2242408.79
7	549481.39	2242409.56
8	549475.98	2242405.33
1	549471.37	2242410.73
59:18:0020201:371, площадь 982 кв.м		
1	548755.22	2242025.6
2	548758.77	2242028.06
3	548758.17	2242028.66



№ п/п	X	Y
1	2	3
4	548758.88	2242029.37
5	548759.59	2242028.66
6	548775.83	2242039.92
7	548757.13	2242072.12
8	548757.1	2242073.55
9	548748.41	2242070.37
10	548745.32	2242069.22
11	548742.56	2242068.28
12	548741.82	2242067.96
13	548735.78	2242065.3
14	548735.42	2242065.14
1	548755.22	2242025.6
59:18:0020201:548, площадь 867 кв.м		
1	548775.83	2242039.92
2	548792.46	2242049.9
3	548791.85	2242050.52
4	548792.55	2242051.22
5	548793.26	2242050.52
6	548792.91	2242050.17
7	548795.16	2242051.52
8	548782.21	2242077.4
9	548780.56	2242082.46
10	548779.86	2242082.2
11	548756.91	2242073.89
12	548757.1	2242073.55
13	548757.13	2242072.12
1	548775.83	2242039.92
59:18:0020201:297, площадь 1093 кв.м		
1	548681.04	2242320.05
2	548681.58	2242320.02
3	548680.96	2242320.64
4	548681.67	2242321.35
5	548682.38	2242320.64
6	548681.76	2242320.02
7	548685.16	2242319.23
8	548685.39	2242319.16
9	548686.9	2242318.79
10	548687.58	2242321.83
11	548702.01	2242319.07
12	548704.38	2242326.99
13	548708.14	2242341.67

№ п/п	X	Y
1	2	3
14	548690.43	2242346.9
15	548670.62	2242353.85
16	548661.01	2242326.71
1	548681.04	2242320.05
59:18:0020201:273, площадь 1229 кв.м		
1	548939.11	2242602.35
2	548945.22	2242603.96
3	548945.39	2242603.62
4	548955.71	2242606.04
5	548955.62	2242606.44
6	548950.75	2242619.32
7	548942.02	2242648.79
8	548941.86	2242649.53
9	548939.57	2242648.95
10	548938.9	2242648.85
11	548930.36	2242645.68
12	548929.36	2242645.37
13	548913.71	2242641.36
14	548918.61	2242628.34
15	548927.78	2242605.79
16	548929.54	2242599.84
17	548938.94	2242602.32
1	548939.11	2242602.35
59:18:0020201:357, площадь 888 кв.м		
1	548742.57	2242334.54
2	548746.59	2242346.06
3	548746.59	2242346.32
4	548750.76	2242357.09
5	548745.78	2242359.64
6	548736.98	2242363.49
7	548734.27	2242364.56
8	548731.11	2242365.9
9	548728.32	2242367.31
10	548725.19	2242368.78
11	548718.74	2242371.86
12	548716.34	2242363.91
13	548715.56	2242362.04
14	548709.72	2242346.59
15	548715.97	2242344.4
16	548728.88	2242339.15
1	548742.57	2242334.54

№ п/п	X	Y
1	2	3
59:18:0020201:399, площадь 1189 кв.м		
1	549248.8	2242433.83
2	549225.11	2242448.6
3	549205.6	2242421.68
4	549205.98	2242421.29
5	549205.28	2242420.59
6	549204.96	2242420.9
7	549204.58	2242420.32
8	549205.02	2242419.88
9	549204.32	2242419.17
10	549203.97	2242419.52
11	549203.6	2242418.92
12	549203.89	2242418.7
13	549203.01	2242417.41
14	549203.21	2242417.24
15	549200.21	2242413.11
16	549221.05	2242399.23
17	549242.79	2242425.19
18	549243.75	2242424.73
19	549247.12	2242430.02
20	549246.64	2242430.5
1	549248.8	2242433.83
59:18:0020201:384, площадь 828 кв.м		
1	548843	2242401.02
2	548830.35	2242412.87
3	548829.64	2242412.17
4	548828.94	2242412.87
5	548829.64	2242413.58
6	548818.13	2242424
7	548807.12	2242412.07
8	548800.64	2242404.81
9	548827.05	2242384.27
10	548829.65	2242386.71
11	548830.45	2242387.74
1	548843	2242401.02
59:18:0020201:370, площадь 1095 кв.м		
1	548735.57	2242014.3
2	548745.49	2242019.79
3	548731.31	2242043.6
4	548710.94	2242033.68
5	548709.23	2242032.46



№ п/п	X	Y
1	2	3
6	548703.12	2242029.65
7	548698.21	2242027.64
8	548697.99	2242026.92
9	548711.48	2242000.55
1	548735.57	2242014.3
10	548741.71	2242023.75
11	548741	2242024.46
12	548740.29	2242023.75
13	548741	2242023.04
10	548741.71	2242023.75
59:18:0020201:283, площадь 1184 кв.м		
1	548663.62	2242009.89
2	548663.43	2242009.04
3	548664.87	2242005.5
4	548671.15	2241994.48
5	548679.55	2241981.97
6	548701.26	2241994.54
7	548711.48	2242000.55
8	548697.99	2242026.92
9	548681.83	2242018.84
10	548675.2	2242015.36
11	548668.88	2242012.43
1	548663.62	2242009.89
12	548693.13	2241996.19
13	548692.42	2241996.9
14	548691.72	2241996.19
15	548692.42	2241995.49
12	548693.13	2241996.19
59:18:0020201:461, площадь 1194 кв.м		
1	548854.47	2242186.84
2	548848.18	2242186.43
3	548847.1	2242186.27
4	548833.58	2242184.29
5	548813.23	2242179.62
6	548814.99	2242159.69
7	548815.02	2242158.96
8	548815.35	2242159.29
9	548816.06	2242158.58
10	548815.35	2242157.87

№ п/п	X	Y
1	2	3
11	548815.05	2242158.17
12	548815.39	2242149.81
13	548853.79	2242159.95
14	548856.59	2242160.86
1	548854.47	2242186.84
59:18:0020201:30, площадь 1870 кв.м		
1	549582.5	2242675.31
2	549581.79	2242674.6
3	549595.13	2242661.83
4	549610.72	2242649.06
5	549614.42	2242653.19
6	549643	2242682.37
7	549607.1	2242709.89
8	549598.9	2242696.37
9	549581.79	2242676.02
1	549582.5	2242675.31
59:18:0020201:135, площадь 1288 кв.м		
1	549264.53	2242958.14
2	549265.22	2242957.46
3	549264.51	2242956.75
4	549263.8	2242957.46
5	549264.47	2242958.12
6	549249.08	2242953.84
7	549252.33	2242945.05
8	549247.24	2242933.82
9	549239.28	2242926.81
10	549229.18	2242920.92
11	549231.94	2242916
12	549227.98	2242913.69
13	549239.92	2242896.42
14	549246.13	2242885.83
15	549251.22	2242888.26
16	549254.48	2242889.81
17	549244.22	2242917.75
18	549260.49	2242923.29
19	549265.39	2242924.46
20	549274.68	2242927.31
21	549271.63	2242934.32
22	549273.06	2242935.31
23	549271.52	2242939.51
24	549269.86	2242938.51

№ п/п	X	Y
1	2	3
25	549267.76	2242946.13
26	549270.08	2242946.79
27	549266.29	2242958.63
1	549264.53	2242958.14
59:18:0020201:22, площадь 1435 кв.м		
1	549481.17	2242816.64
2	549481.08	2242816.73
3	549481.39	2242817.04
4	549488.11	2242829.22
5	549489.53	2242832.97
6	549489.44	2242833.06
7	549489.63	2242833.25
8	549494.52	2242846.22
9	549490.44	2242853.43
10	549489.03	2242855.16
11	549480.45	2242857.19
12	549476.12	2242859.27
13	549461.1	2242859.9
14	549447.02	2242852.03
15	549441.21	2242843.46
16	549478.89	2242815.12
17	549479.9	2242814.34
1	549481.17	2242816.64
59:18:0020201:389, площадь 836 кв.м		
1	548919.9	2242453.77
2	548941.13	2242462.32
3	548940.11	2242468.57
4	548937.39	2242478.6
5	548930.79	2242492.97
6	548905.71	2242482.53
7	548907.11	2242479.65
8	548911.54	2242470.23
9	548913.09	2242467.04
10	548914.08	2242465.51
1	548919.9	2242453.77
11	548936.45	2242478.39
12	548937.15	2242479.1
13	548936.45	2242479.81
14	548935.74	2242479.1
11	548936.45	2242478.39



№ п/п	X	Y
1	2	3
59:18:0020201:136, площадь 1020 кв.м		
1	549282.1	2242906.1
2	549293.48	2242874.65
3	549296	2242865.72
4	549287.9	2242863
5	549280.48	2242859.32
6	549273.89	2242878.34
7	549266.99	2242898.45
8	549267.04	2242900.08
9	549267.1	2242901.5
10	549264.99	2242906.38
11	549264.67	2242909.05
12	549260.11	2242915.64
13	549259.26	2242917.68
14	549276.42	2242922.32
1	549282.1	2242906.1
59:18:0020201:25, площадь 1744 кв.м		
1	549456.65	2242766.85
2	549453.42	2242761.99
3	549476.05	2242745.06
4	549482.81	2242739.36
5	549483.29	2242740.15
6	549486.07	2242743.75
7	549490.81	2242752.09
8	549496.07	2242760.46
9	549500.75	2242767.7
10	549509.56	2242779.73
11	549480.36	2242801.27
12	549475.04	2242794.04
1	549456.65	2242766.85
13	549506.84	2242777.93
14	549506.13	2242778.63
15	549505.43	2242777.93
16	549506.13	2242777.22
13	549506.84	2242777.93
59:18:0020201:523, площадь 1367 кв.м		
1	549112.32	2242227.9
2	549086.4	2242218.47
3	549083.13	2242216.32
4	549097.29	2242178.92

№ п/п	X	Y
1	2	3
5	549097.54	2242179.17
6	549098.25	2242178.46
7	549097.68	2242177.89
8	549098.16	2242176.64
9	549127.78	2242186.75
10	549127.22	2242188.37
1	549112.32	2242227.9
59:18:0020201:546, площадь 359 кв.м		
1	548818.32	2242143.41
2	548818.22	2242143.51
3	548818.29	2242143.58
4	548818.03	2242145.07
5	548805.77	2242142
6	548817.64	2242108.61
7	548826.39	2242111.09
8	548824.58	2242115.58
9	548823.58	2242119.12
10	548820.84	2242129.02
1	548818.32	2242143.41
59:18:0020201:84, площадь 119 кв.м		
1	548826.95	2242451.4
2	548827.08	2242451.5
3	548829.35	2242453.69
4	548807.92	2242481.27
5	548804.71	2242478.65
6	548811.87	2242470.66
7	548814.88	2242467.32
8	548826.93	2242451.26
1	548826.95	2242451.4
59:18:0020201:306, площадь 874 кв.м		
1	548819.21	2242490.49
2	548824.89	2242494.46
3	548830.92	2242498.99
4	548836.13	2242502.6
5	548815.13	2242532.61
6	548814.49	2242533.57
7	548813.85	2242534.43
8	548794.16	2242520.37
9	548795.87	2242518.33
10	548796.84	2242517.18
1	548819.21	2242490.49

№ п/п	X	Y
1	2	3
11	548796.35	2242520.64
12	548796.19	2242520.82
13	548796.06	2242520.7
14	548796.22	2242520.53
11	548796.35	2242520.64
59:18:0020201:275, площадь 1273 кв.м		
1	548862.52	2242578.5
2	548863.7	2242578.91
3	548882.42	2242585.72
4	548882.44	2242586.02
5	548879	2242593.22
6	548877.26	2242595.15
7	548868.51	2242608.8
8	548858.15	2242624.89
9	548853.45	2242631.77
10	548850.7	2242634.18
11	548848.81	2242636.27
12	548836.81	2242631.5
13	548829.77	2242628.45
14	548829.49	2242627.97
15	548833.76	2242621.34
16	548841.3	2242611.1
17	548854.57	2242593.13
18	548857.02	2242589.3
1	548862.52	2242578.5
19	548863.3	2242578.78
20	548863.3	2242579.11
21	548863.05	2242579.11
22	548863.05	2242578.78
19	548863.3	2242578.78
59:18:0020201:258, площадь 883 кв.м		
1	549138.61	2242590.26
2	549139.7	2242593.16
3	549140.73	2242595.09
4	549146.03	2242602.25
5	549148.45	2242606.16
6	549149.09	2242607.19
7	549154.71	2242614.65
8	549156.03	2242616.14





№ п/п	X	Y
1	2	3
9	549141.84	2242627.25
10	549142.02	2242627.5
11	549135.46	2242632.24
12	549134.55	2242630.75
13	549128.92	2242622.53
14	549126.66	2242619.23
15	549116.65	2242604.73
16	549113.74	2242600.16
17	549128.57	2242595.15
18	549135.12	2242592.96
19	549134.62	2242591.77
1	549138.61	2242590.26
20	549128.14	2242595.31
21	549128.28	2242595.39
22	549128.17	2242595.6

№ п/п	X	Y
1	2	3
23	549128.03	2242595.52
20	549128.14	2242595.31
59:18:0020201:495, площадь 905 кв.м		
1	548959.03	2242271.47
2	548939.22	2242287.46
3	548935.98	2242290.13
4	548927.87	2242280.83
5	548926.75	2242278.36
6	548924.06	2242273.14
7	548917.78	2242258.63
8	548947.19	2242252.41
9	548953.1	2242260.93
10	548954.91	2242263.81
11	548955.74	2242263.41
12	548956.3	2242264.32
13	548955.68	2242264.77

№ п/п	X	Y
1	2	3
14	548959.24	2242271.25
1	548959.03	2242271.47
15	548944.1	2242257.21
16	548944.05	2242256.98
17	548944.22	2242256.94
18	548944.27	2242257.18
15	548944.1	2242257.21
19	548944.87	2242255.59
20	548944.87	2242255.99
21	548944.47	2242255.99
22	548944.46	2242255.59
19	548944.87	2242255.59





**Внесение изменений в документацию по планировке  
территории «Проект межевания территории  
населенного пункта – рабочий поселок П олазна,  
Добрянский городской округ, Пермский край, в границах  
кадастрового квартала 59:18:0020201», утвержденный  
постановлением администрации Добрянского городского  
округа от 20.09.2023 г. № 2982»**

**Том 2  
Материалы по обоснованию**

Пермь, 2023

15-2023-ПМТ.МО

Согласовано			
Разработал			
Взам.лев.№			
Подп. И дата			
Инв. № подл.			

Изм.	Кол.уч	Лист	№ док.	Подпись	Дата
Исполнитель				Мельчакова Т.И.	
Руководитель				Осипов Я.Е.	

Внесение изменений в документацию по планировке территории «Проект межевания территории населенного пункта – рабочий поселок Полазна, Добрянский городской округ, Пермский край, в границах кадастрового квартала 59:18:0020201», утвержденный постановлением администрации Добрянского городского округа от 20.09.2023 г. № 2982»

Стадия	Лист	тов
ПМТ	285	4
Филиал ППК «Роскадастр» по Пермскому краю		



### **2.1.1. Границы особо охраняемых природных территорий**

Особо охраняемые природные территории в пределах границ проектирования кадастрового квартала 59:18:0020201 отсутствуют.

### **2.1.2. Границы территорий объектов культурного наследия**

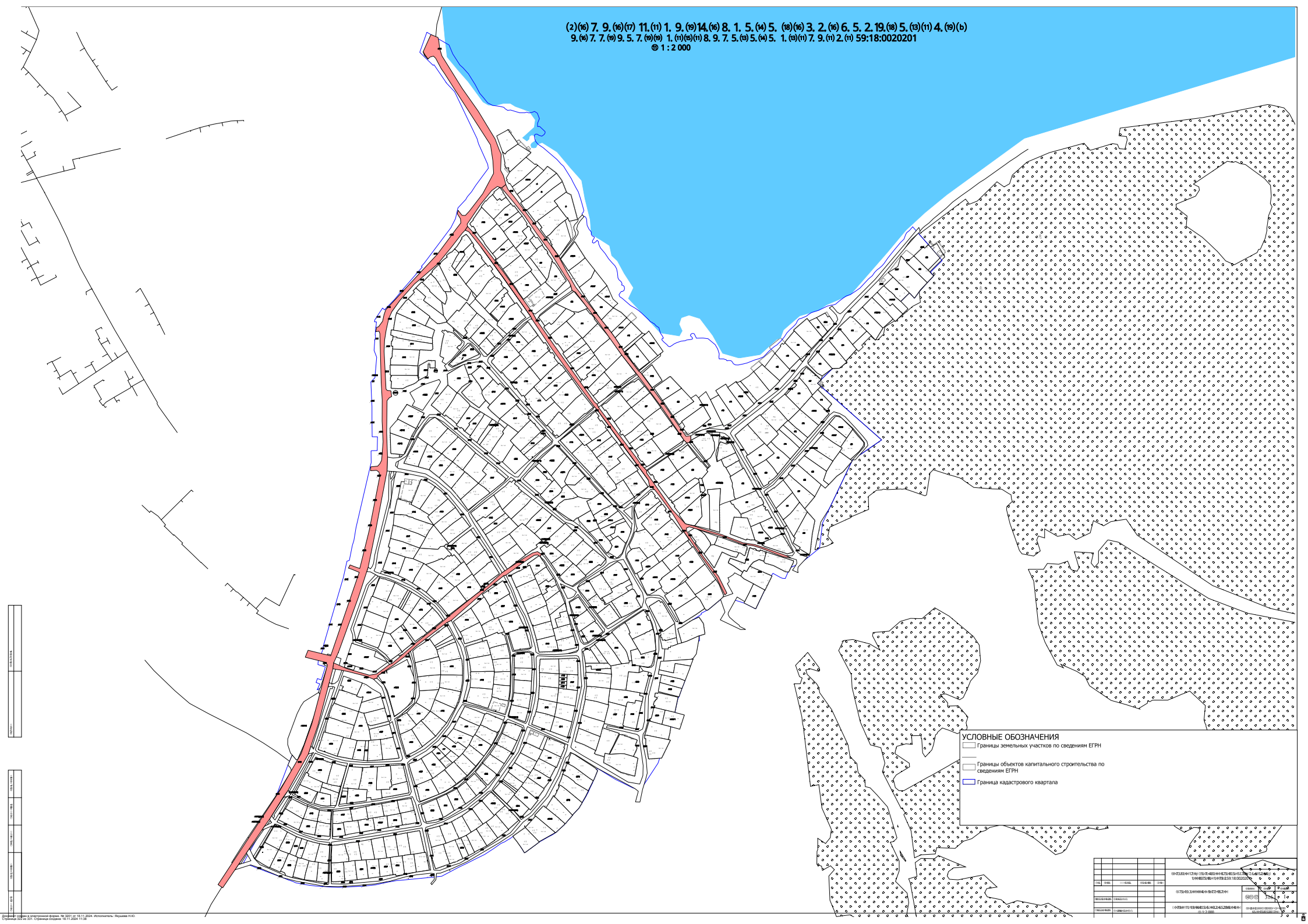
В пределах территории кадастрового квартала 59:18:0020201 частично располагается зона охраняемого природного ландшафта объекта культурного наследия регионального значения – памятника «Церковь Св. Троицы», представлено на рисунке 5.

### **2.1.3. Границы лесничеств, участковых лесничеств, лесных кварталов, лесотаксационных выделов или частей лесотаксационных выделов**

В ЕГРН содержится пересечение границ Добрянского лесничества с реестровым номером 59:18-15.1 и земельного участка с кадастровым номером 59:18:0020201:63. Данное пересечение подлежит исправлению в рамках ст. 60.2 Федерального закона от 13.07.2015 N 218-ФЗ (ред. от 08.08.2024) "О государственной регистрации недвижимости".



(2)(6) 7. 9. (6)(7) 11. (1) 1. 9. (6) 14. (6) 8. 1. 5. (4) 5. (6)(6) 3. 2. (6) 6. 5. 2. 19. (6) 5. (3)(1) 4. (6)(6)  
9. (6) 7. 7. (6) 9. 5. 7. (6)(6) 1. (1)(6)(1) 8. 9. 7. 5. (6) 5. (4) 5. 1. (6)(1) 7. 9. (1) 2. (1) 59:18:0020201  
© 1:2 000



**УСЛОВНЫЕ ОБОЗНАЧЕНИЯ**  
— Границы земельных участков по сведениям ЕГРН  
— Границы объектов капитального строительства по сведениям ЕГРН  
— Граница кадастрового квартала

№	Имя	Фамилия	Инициалы	Дата	Подпись

02.03.2014 12:00 10:7.483.446.820.813-15.276.6152.966  
5.940820.80-14.9.2014.15.03.2014  
07549.341444-0827-65.2-01  
07549.341444-0827-65.2-01  
07549.341444-0827-65.2-01  
07549.341444-0827-65.2-01



